

727500

730000

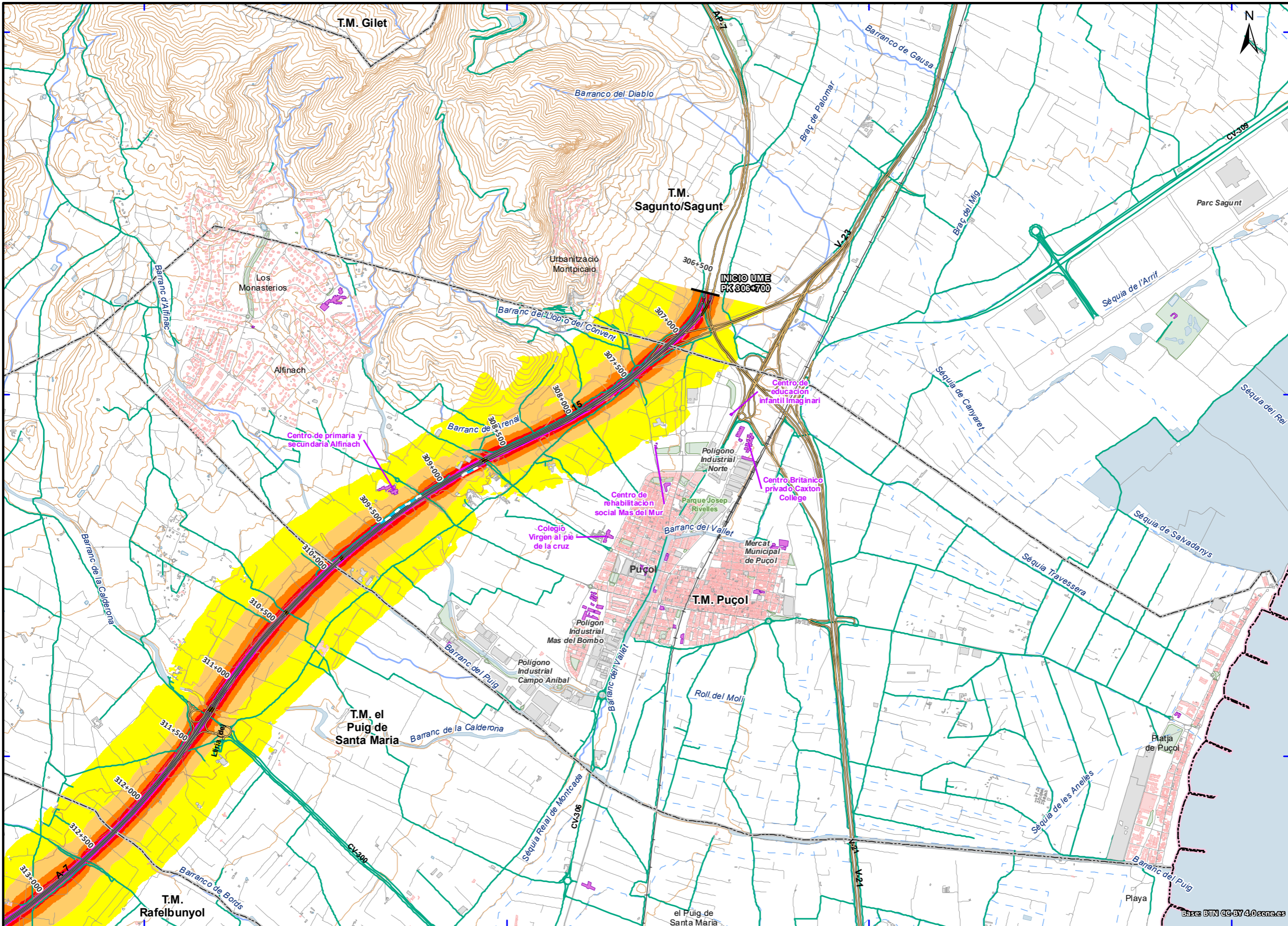
732500

735000

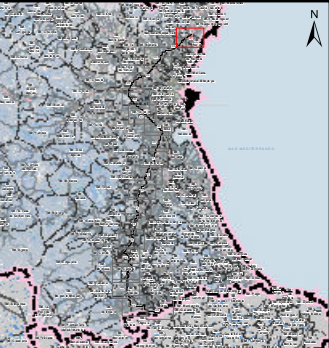
4392500

4390000

4387500



UNIDAD DE MAPA
 C AGE_46_A-7_003
 (P.K. 306+700 - P.K. 429+550)



LEYENDA TEMÁTICA

Nivel sonoro (dB(A))	
55-60	70-75
60-65	> 75
65-70	

Unidad de Mapa Estratégico (UME)

- Eje
- Pantallas y muros
 - Muros y Pantallas acústicas existentes
- Tipos de edificio
 - Uso residencial
 - Usos sanitario, docente y cultural
 - Otros usos

Elementos cartográficos

- Límite municipal
- Autopistas y autovías
- Otras carreteras
- Viarío local y caminos
- Curva de nivel maestra (50 m)
- Curva de nivel normal (10 m)
- Cursos de agua
- Cursos de agua intermitentes
- Otros elementos cartográficos
- Estructuras de paso
- Túnel
- Ferrocarril
- Zona verde
- Hidrografía



SECRETARÍA DE ESTADO DE TRANSPORTES Y MOVILIDAD SOSTENIBLE
 SECRETARÍA GENERAL DE TRANSPORTE TERRESTRE
 DIRECCIÓN GENERAL DE CARRETERAS

MAPAS ESTRATÉGICOS DE RUIDO DE LA RED DE CARRETERAS DEL ESTADO CUARTA FASE

DIRECTOR DEL CONTRATO
 D. Christian de la Calle Otero

CONSULTOR
 ayesa cecor

AUTOR DEL ESTUDIO
 D. Antonio Hidalgo Otamendi

ESCALAS
 1:25.000
 0 120 240 360 480 m
 LÍNEA ORIGINAL ETRS89 H30N

ÁMBITO GEOGRÁFICO
 VALENCIA

FECHA
 ABRIL 2024

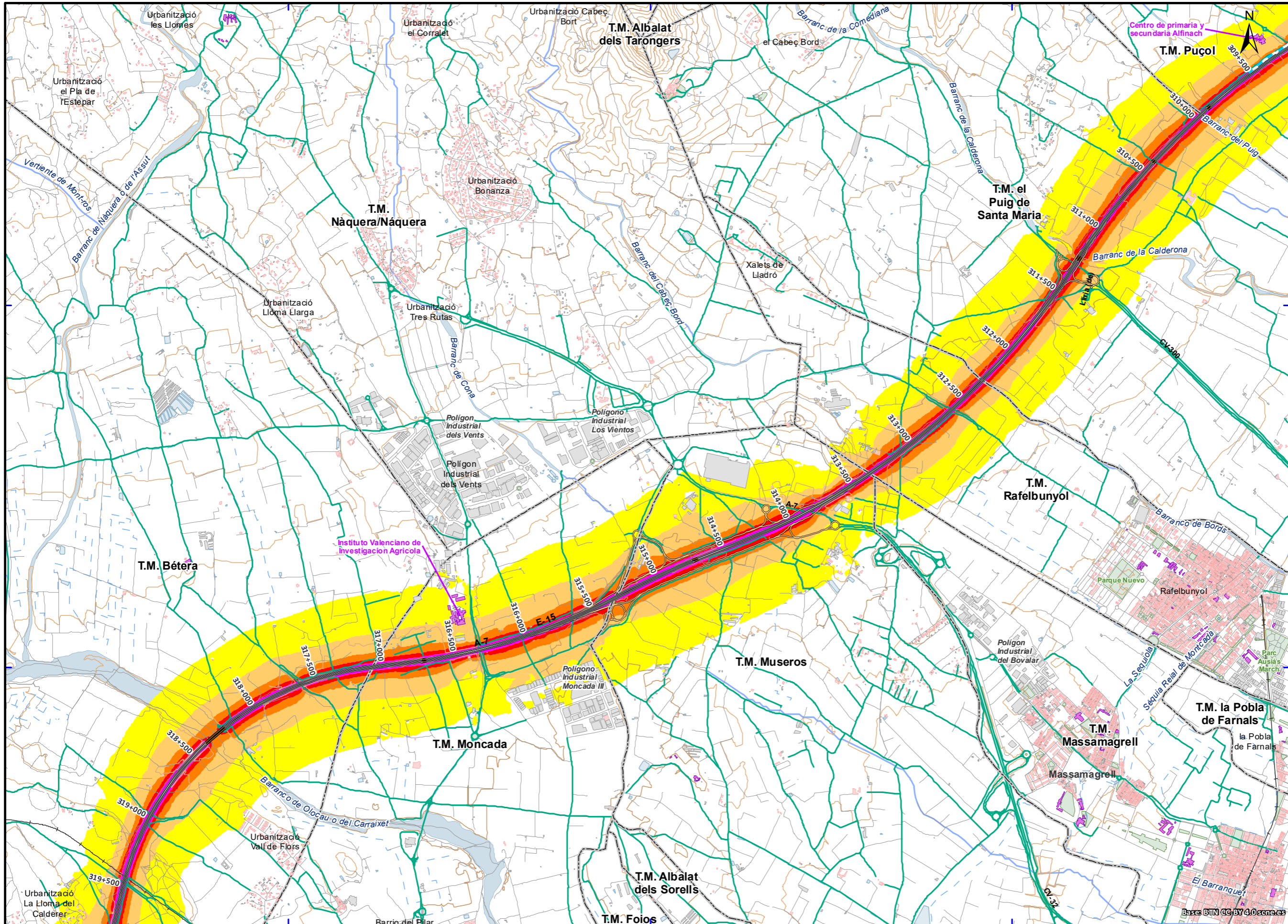
CLAVE
 SGEX-003/22
 REFERENCIA
 30.970/21-10

DESIGNACIÓN
 MAPA DE NIVELES SONOROS. INDICADOR Le
 Nº PLANO
 PL-02
 HOJA
 1 de 20


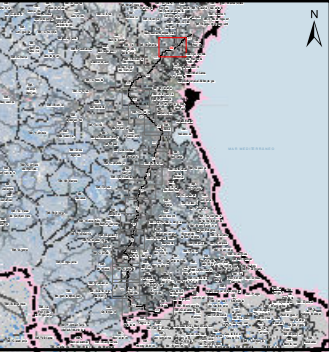
722500

725000

727500



UNIDAD DE MAPA
 C AGE_46_A-7_003
 (P.K. 306+700 - P.K. 429+550)



LEYENDA TEMÁTICA

Nivel sonoro (dB(A))	
55-60	70-75
60-65	> 75
65-70	

Unidad de Mapa Estratégico (UME)

- Eje
- Pantallas y muros
 - Muros y Pantallas acústicas existentes
- Tipos de edificio
 - Uso residencial
 - Usos sanitario, docente y cultural
 - Otros usos

Elementos cartográficos

- Límite municipal
- Autopistas y autovías
- Otras carreteras
- Viarío local y caminos
- Curva de nivel maestra (50 m)
- Curva de nivel normal (10 m)
- Cursos de agua
- Cursos de agua intermitentes
- Otros elementos cartográficos
- Estructuras de paso
- Túnel
- Ferrocarril
- Zona verde
- Hidrografía



SECRETARÍA DE ESTADO DE TRANSPORTES Y MOVILIDAD SOSTENIBLE
 SECRETARÍA GENERAL DE TRANSPORTE TERRESTRE
 DIRECCIÓN GENERAL DE CARRETERAS

MAPAS ESTRATÉGICOS DE RUIDO DE LA RED DE CARRETERAS DEL ESTADO CUARTA FASE

DIRECTOR DEL CONTRATO
 D. Christian de la Calle Otero

CONSULTOR
 ayesa cecor

AUTOR DEL ESTUDIO
 D. Antonio Hidalgo Otamend

ESCALAS
 1:25.000
 0 120 240 360 480 m
 LÍNEA ORIGINAL ETRS89 H30N

ÁMBITO GEOGRÁFICO
 VALENCIA

FECHA
 ABRIL 2024

CLAVE
 SGEX-003/22
 REFERENCIA
 30.970/21-10

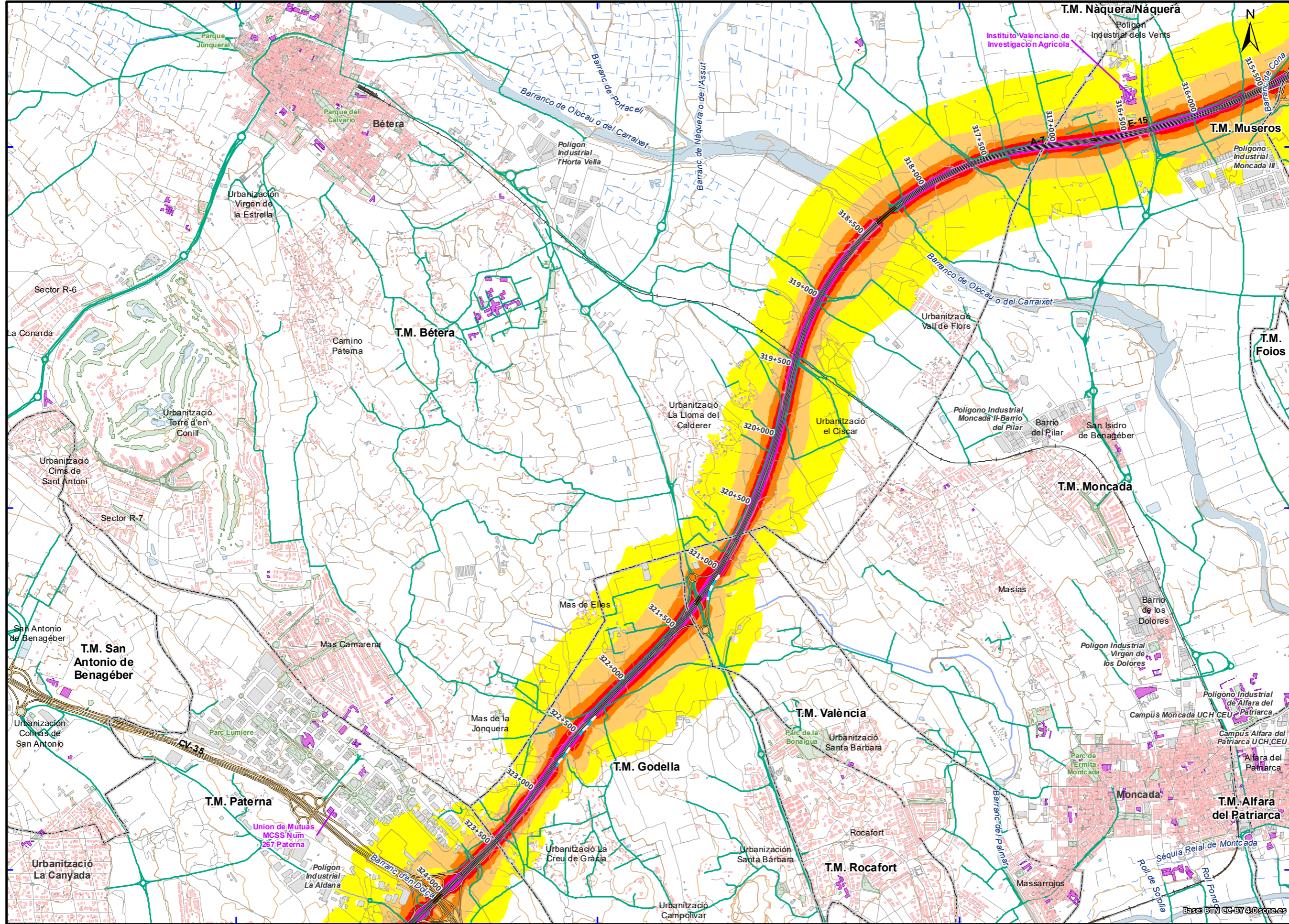
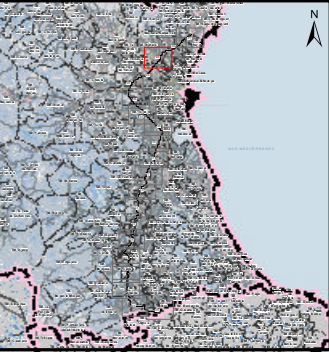
DESIGNACIÓN
 MAPA DE NIVELES SONOROS. INDICADOR Le
 Nº PLANO
 PL-02
 HOJA
 2 de 20

717500

720000

722500

UNIDAD DE MAPA
C AGE_46 A-7_003
(P.K. 306+700 - P.K. 429+550)



LEYENDA TEMÁTICA

Nivel sonoro (dB(A))	
55-60	70-75
60-65	> 75
65-70	

Unidad de Mapa Estratégico (UME)

- Eje
- Pantallas y muros
 - Muros y Pantallas acústicas existentes
- Tipos de edificio
 - Uso residencial
 - Usos sanitario, docente y cultural
 - Otros usos

Elementos cartográficos

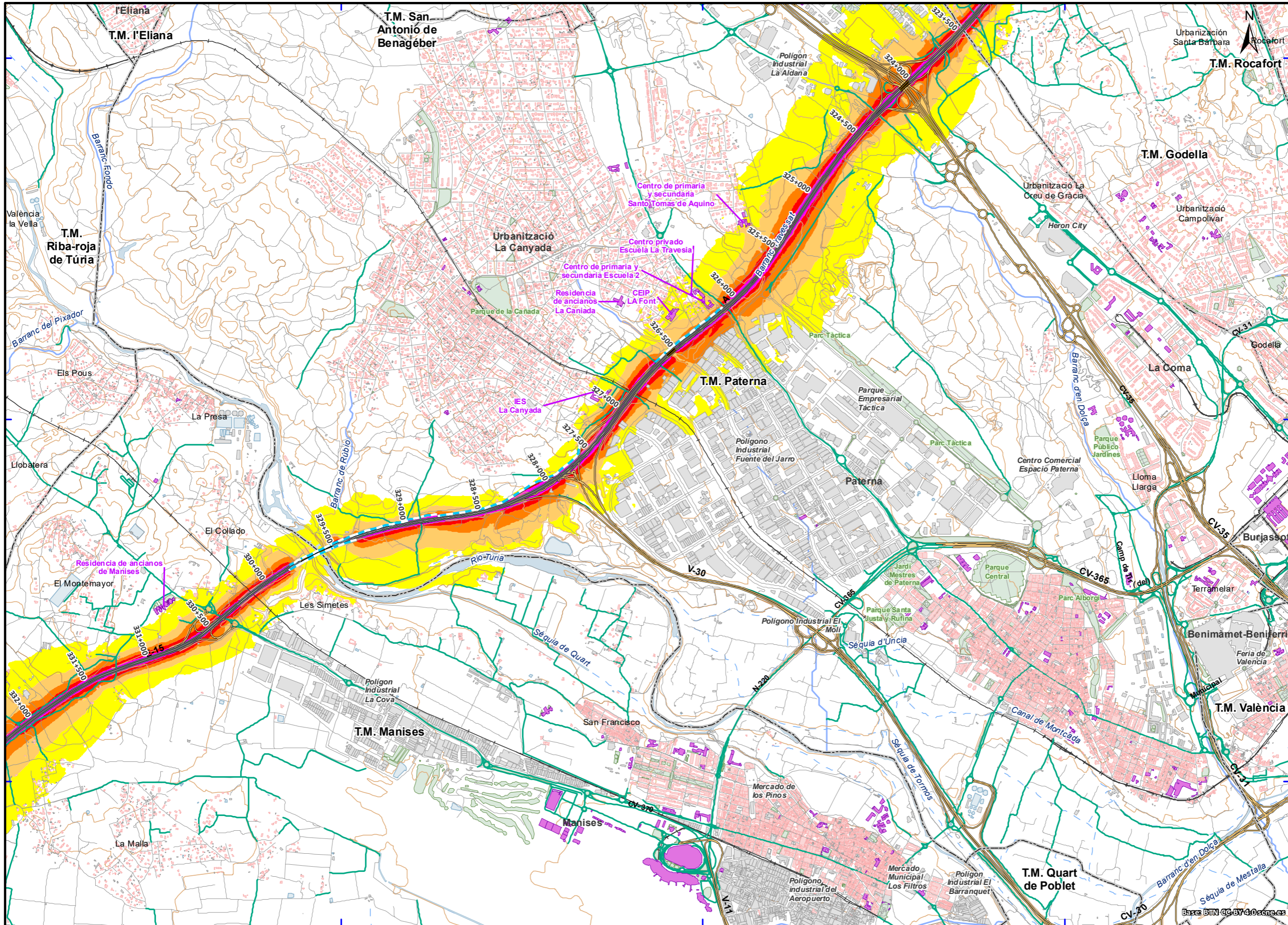
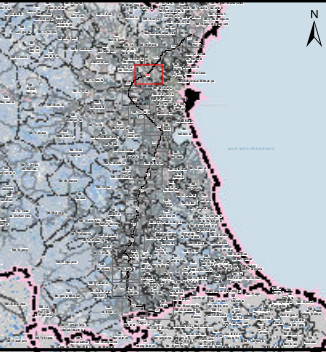
- Límite municipal
- Autopistas y autovías
- Otras carreteras
- Viarío local y caminos
- Curva de nivel maestra (50 m)
- Curva de nivel normal (10 m)
- Cursos de agua
- Cursos de agua intermitentes
- Otros elementos cartográficos
- Estructuras de paso
- Túnel
- Ferrocarril
- Zona verde
- Hidrografía

71500

71750

72000

UNIDAD DE MAPA
C AGE_46 A-7_003
(P.K. 306+700 - P.K. 429+550)



LEYENDA TEMÁTICA

Nivel sonoro (dB(A))	
55-60	70-75
60-65	> 75
65-70	

Unidad de Mapa Estratégico (UME)

Eje
Pantallas y muros
Muros y Pantallas acústicas existentes
Tipos de edificio
- Uso residencial
- Usos sanitario, docente y cultural
- Otros usos

Elementos cartográficos

Límite municipal
Autopistas y autovías
Otras carreteras
Viarío local y caminos
Curva de nivel maestra (50 m)
Curva de nivel normal (10 m)
Cursos de agua
Cursos de agua intermitentes
Otros elementos cartográficos
Estructuras de paso
Túnel
Ferrocarril
Zona verde
Hidrografía

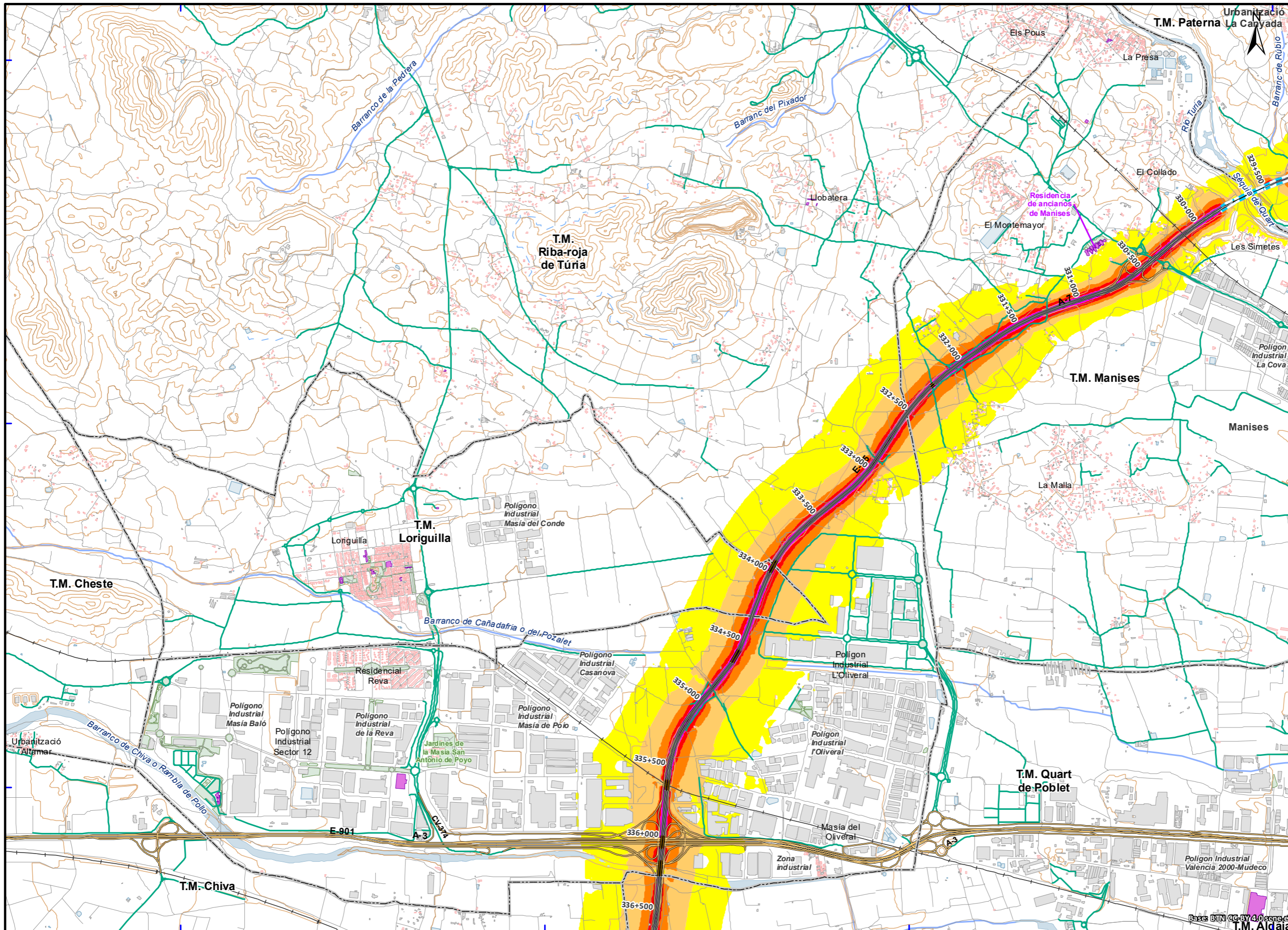
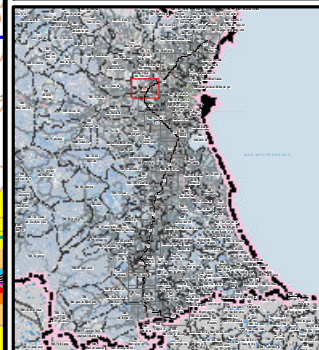
707500

710000

712500

715000

UNIDAD DE MAPA
C AGE_46_A-7_003
(P.K. 306+700 - P.K. 429+550)



LEYENDA TEMÁTICA

Nivel sonoro (dB(A))	
55-60	70-75
60-65	> 75
65-70	

Unidad de Mapa Estratégico (UME)

- Eje
- Pantallas y muros
- Muros y Pantallas acústicas existentes
- Tipos de edificio
- Uso residencial
- Usos sanitario, docente y cultural
- Otros usos

Elementos cartográficos

- Límite municipal
- Autopistas y autovías
- Otras carreteras
- Viario local y caminos
- Curva de nivel maestra (50 m)
- Curva de nivel normal (10 m)
- Cursos de agua
- Cursos de agua intermitentes
- Otros elementos cartográficos
- Estructuras de paso
- Túnel
- Ferrocarril
- Zona verde
- Hidrografía



SECRETARÍA DE ESTADO DE TRANSPORTES Y MOVILIDAD SOSTENIBLE
SECRETARÍA GENERAL DE TRANSPORTE TERRESTRE
DIRECCIÓN GENERAL DE CARRETERAS

MAPAS ESTRATÉGICOS DE RUIDO DE LA RED DE CARRETERAS DEL ESTADO CUARTA FASE

DIRECTOR DEL CONTRATO
D. Christian de la Calle Otero

CONSULTOR
avesa cecor

AUTOR DEL ESTUDIO
D. Antonio Hidalgo Otamendi

ESCALAS
1:25.000
0 120 240 360 480 m
LINEA 3 ORIGINALS ETRS89 H30N

ÁMBITO GEOGRÁFICO
VALENCIA

FECHA
ABRIL 2024

CLAVE
SGEX-003/22
REFERENCIA
30.970/21-10

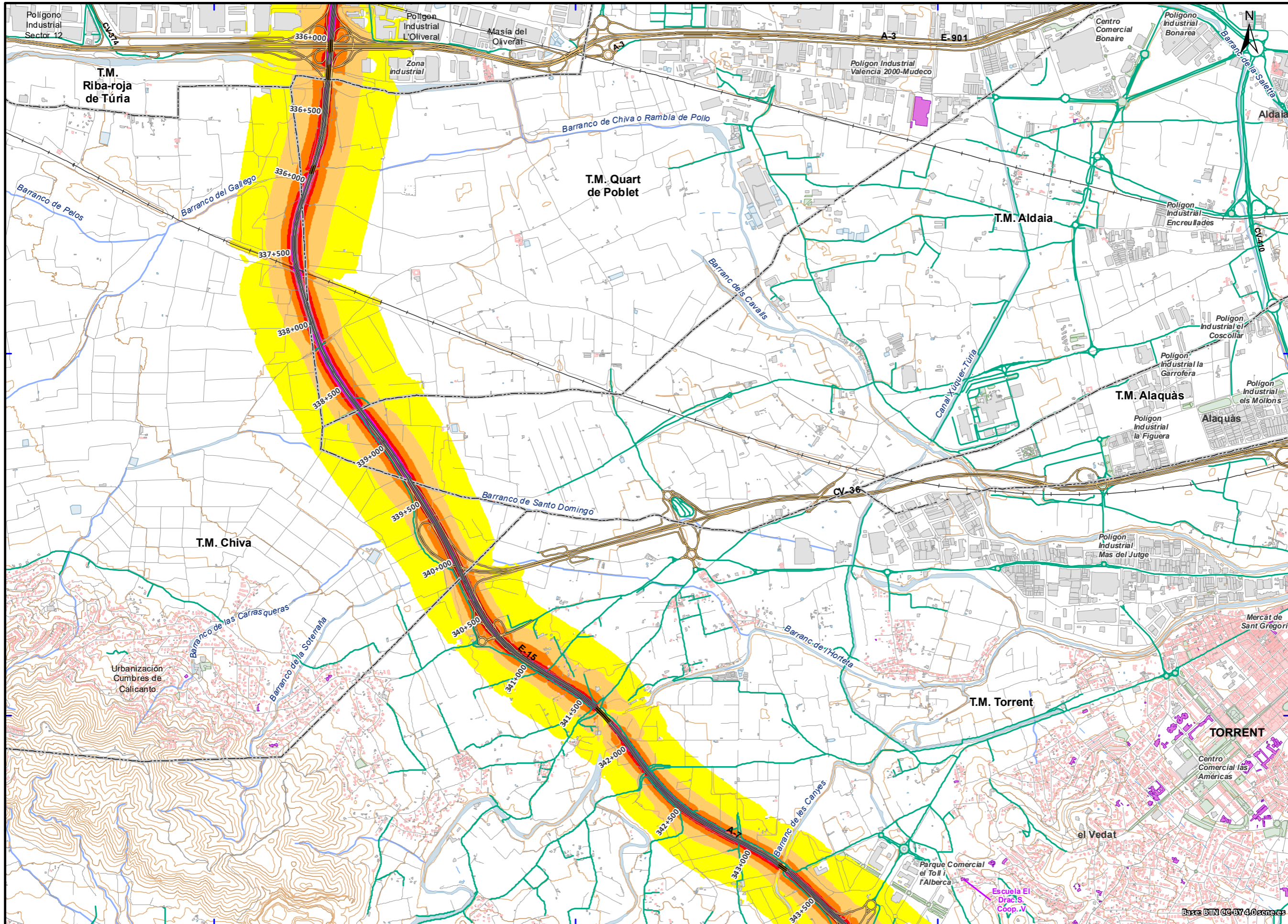
Nº PLANO
PL-02
HOJA
5 de 20

DESIGNACIÓN
MAPA DE NIVELES SONOROS. INDICADOR Le

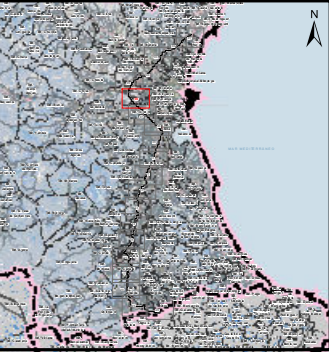
710000

712500

715000



UNIDAD DE MAPA
 C AGE_46_A-7_003
 (P.K. 306+700 - P.K. 429+550)



LEYENDA TEMÁTICA

Nivel sonoro (dB(A))	
55-60	70-75
60-65	> 75
65-70	

Unidad de Mapa Estratégico (UME)

- Eje
- Pantallas y muros
 - Muros y Pantallas acústicas existentes
- Tipos de edificio
 - Uso residencial
 - Usos sanitario, docente y cultural
 - Otros usos

Elementos cartográficos

- Límite municipal
- Autopistas y autovías
- Otras carreteras
- Viarío local y caminos
- Curva de nivel maestra (50 m)
- Curva de nivel normal (10 m)
- Cursos de agua
- Cursos de agua intermitentes
- Otros elementos cartográficos
- Estructuras de paso
- Túnel
- Ferrocarril
- Zona verde
- Hidrografía



SECRETARÍA DE ESTADO DE TRANSPORTES Y MOVILIDAD SOSTENIBLE
 SECRETARÍA GENERAL DE TRANSPORTE TERRESTRE
 DIRECCIÓN GENERAL DE CARRETERAS

MAPAS ESTRATÉGICOS DE RUIDO DE LA RED DE CARRETERAS DEL ESTADO CUARTA FASE

DIRECTOR DEL CONTRATO
 D. Christian de la Calle Otero

CONSULTOR
 ayesa cecor

AUTOR DEL ESTUDIO
 D. Antonio Hidalgo Otamendi

ESCALAS
 1:25.000
 0 120 240 360 480 m
 LÍNEA ORIGINAL ETRS89 H30N

ÁMBITO GEOGRÁFICO
 VALENCIA

FECHA
 ABRIL 2024

CLAVE
 SGEX-003/22
 REFERENCIA
 30.970/21-10

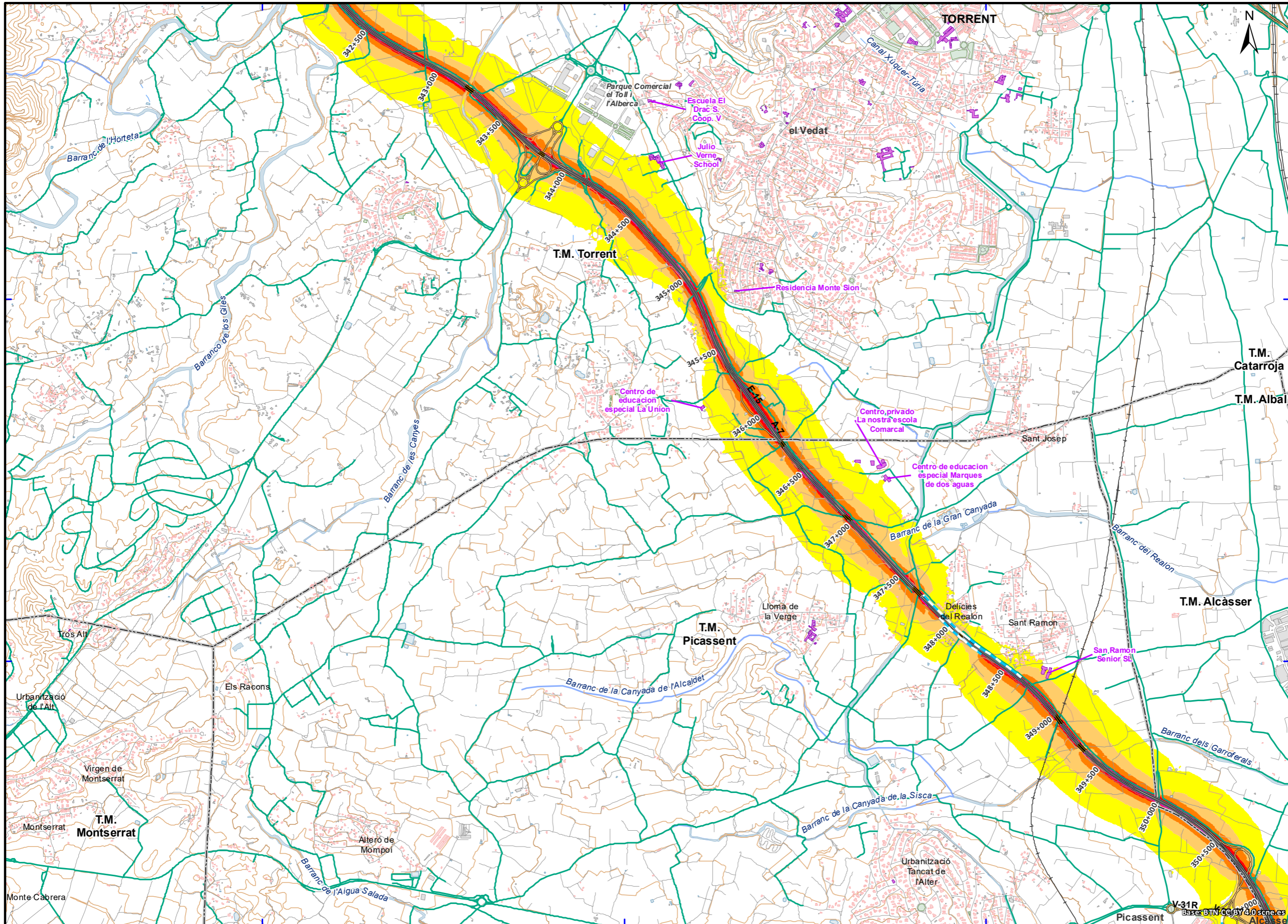
DESIGNACIÓN
 MAPA DE NIVELES SONOROS. INDICADOR Le

Nº PLANO
 PL-02
 HOJA
 6 de 20

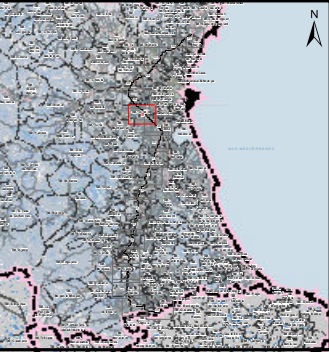
712500

715000

717500



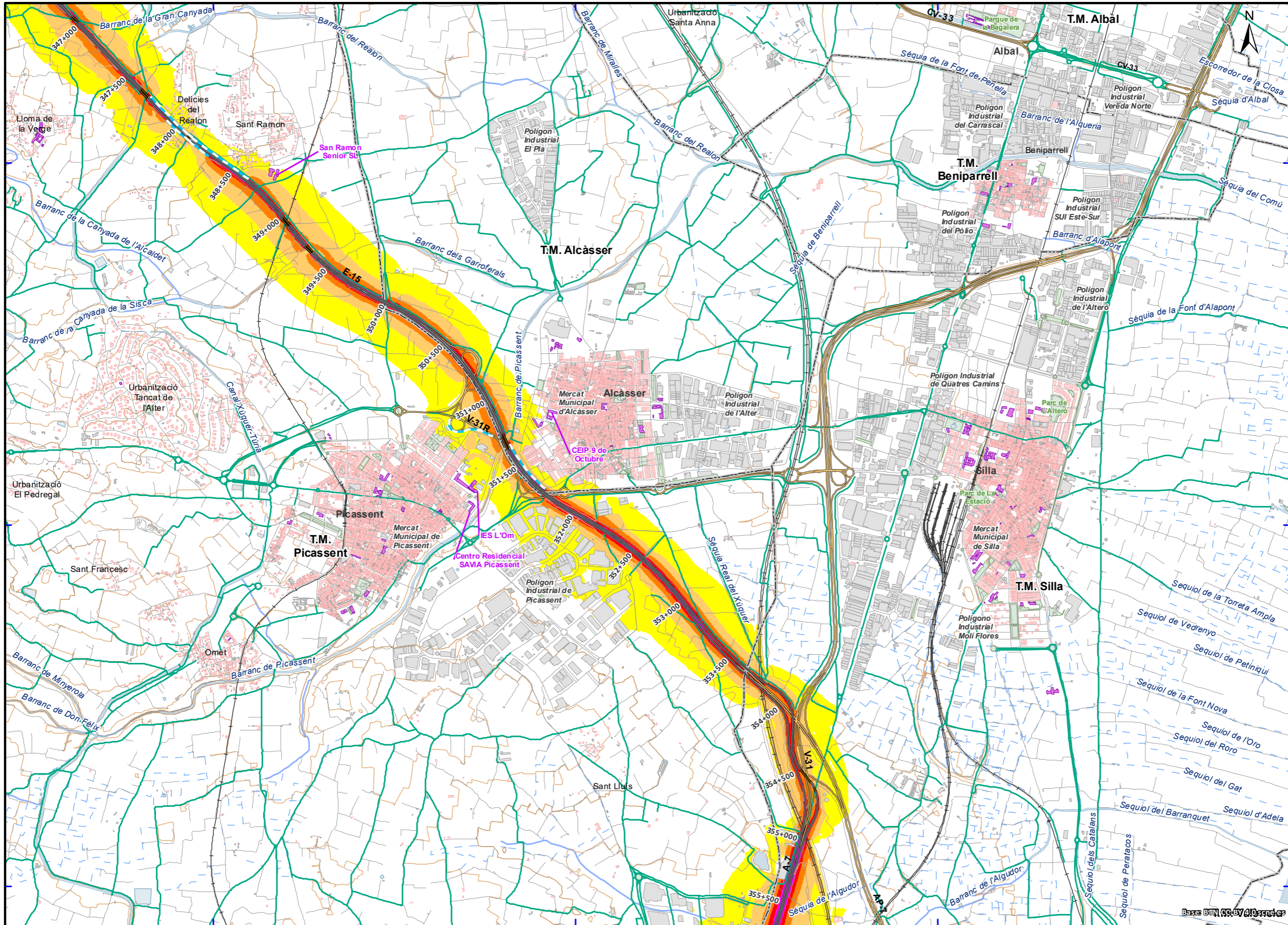
UNIDAD DE MAPA
 C AGE_46 A-7_003
 (P.K. 306+700 - P.K. 429+550)



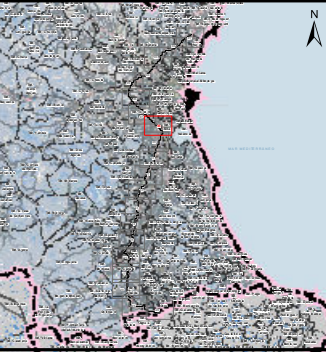
717500

720000

722500



UNIDAD DE MAPA
 C AGE_46_A-7_003
 (P.K. 306+700 - P.K. 429+550)



LEYENDA TEMÁTICA

Nivel sonoro (dB(A))	
55-60	70-75
60-65	> 75
65-70	

Unidad de Mapa Estratégico (UME)

Eje	
Pantallas y muros	
Muros y Pantallas acústicas existentes	
Tipos de edificio	
Uso residencial	
Usos sanitario, docente y cultural	
Otros usos	

Elementos cartográficos

Límite municipal
Autopistas y autovías
Otras carreteras
Viario local y caminos
Curva de nivel maestra (50 m)
Curva de nivel normal (10 m)
Cursos de agua
Cursos de agua intermitentes
Otros elementos cartográficos
Estructuras de paso
Túnel
Ferrocarril
Zona verde
Hidrografía



SECRETARÍA DE ESTADO DE TRANSPORTES Y MOVILIDAD SOSTENIBLE
 SECRETARÍA GENERAL DE TRANSPORTES TERRESTRES
 DIRECCIÓN GENERAL DE CARRETERAS

MAPAS ESTRATÉGICOS DE RUIDO DE LA RED DE CARRETERAS DEL ESTADO CUARTA FASE

DIRECTOR DEL CONTRATO
 D. Christian de la Calle Otero

CONSULTOR
 ayesa cecor

AUTOR DEL ESTUDIO
 D. Antonio Hidalgo Otamendi

ESCALAS
 1:25.000
 0 120 240 360 480 m
 LINEAS ORIGINALES ETRS89 H30N

ÁMBITO GEOGRÁFICO
 VALENCIA

FECHA
 ABRIL 2024

CLAVE
 SGEX-003/22
 REFERENCIA
 30.970/21-10

Nº PLANO
 PL-02
 HOJA
 8 de 20

DESIGNACIÓN
 MAPA DE NIVELES SONOROS. INDICADOR Le

717500

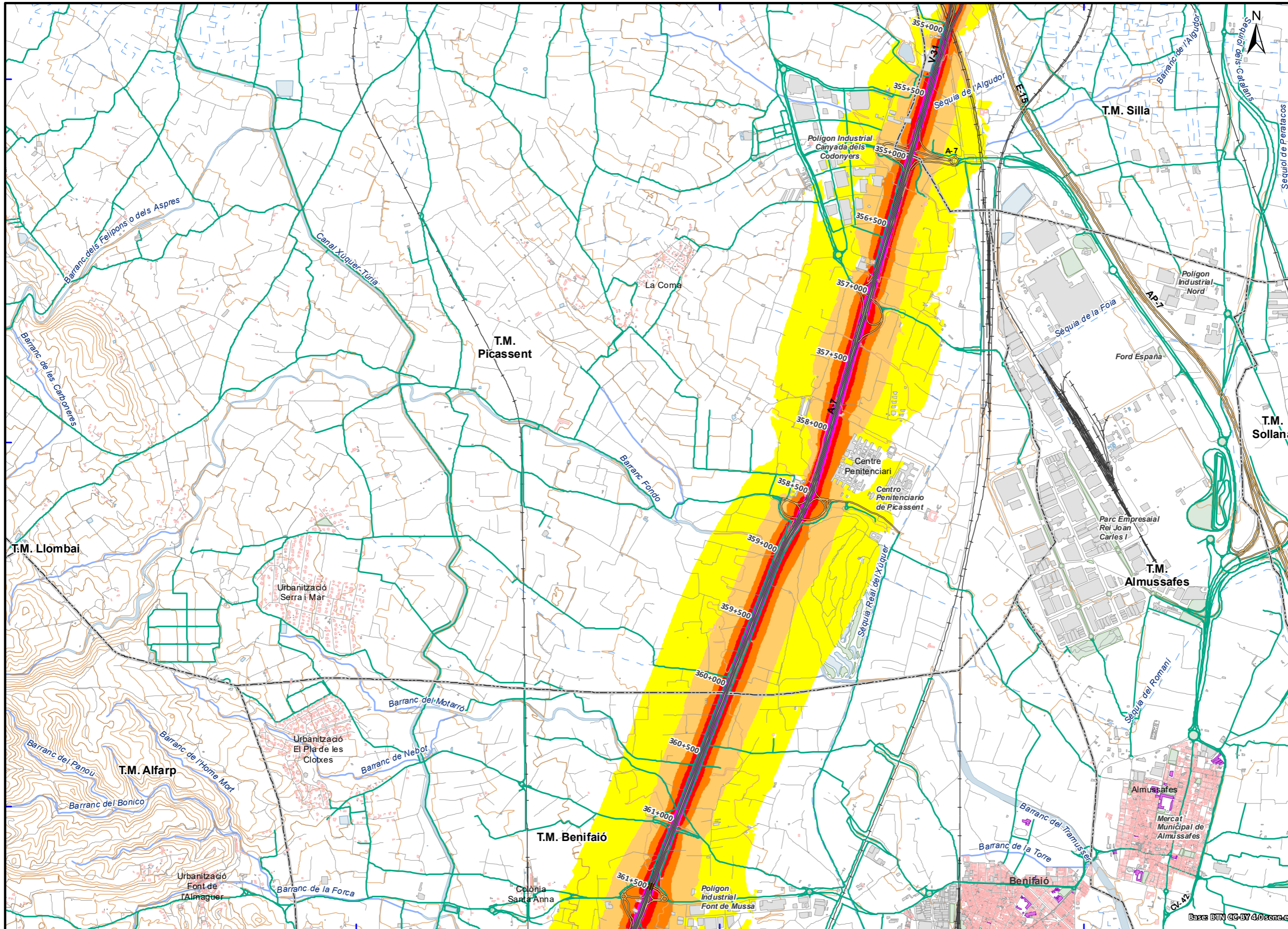
720000

722500

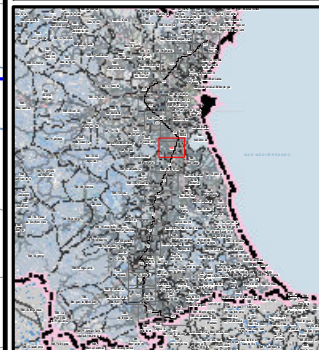
4357500

4355000

4352500



UNIDAD DE MAPA
 C AGE_46_A-7_003
 (P.K. 306+700 - P.K. 429+550)



LEYENDA TEMÁTICA

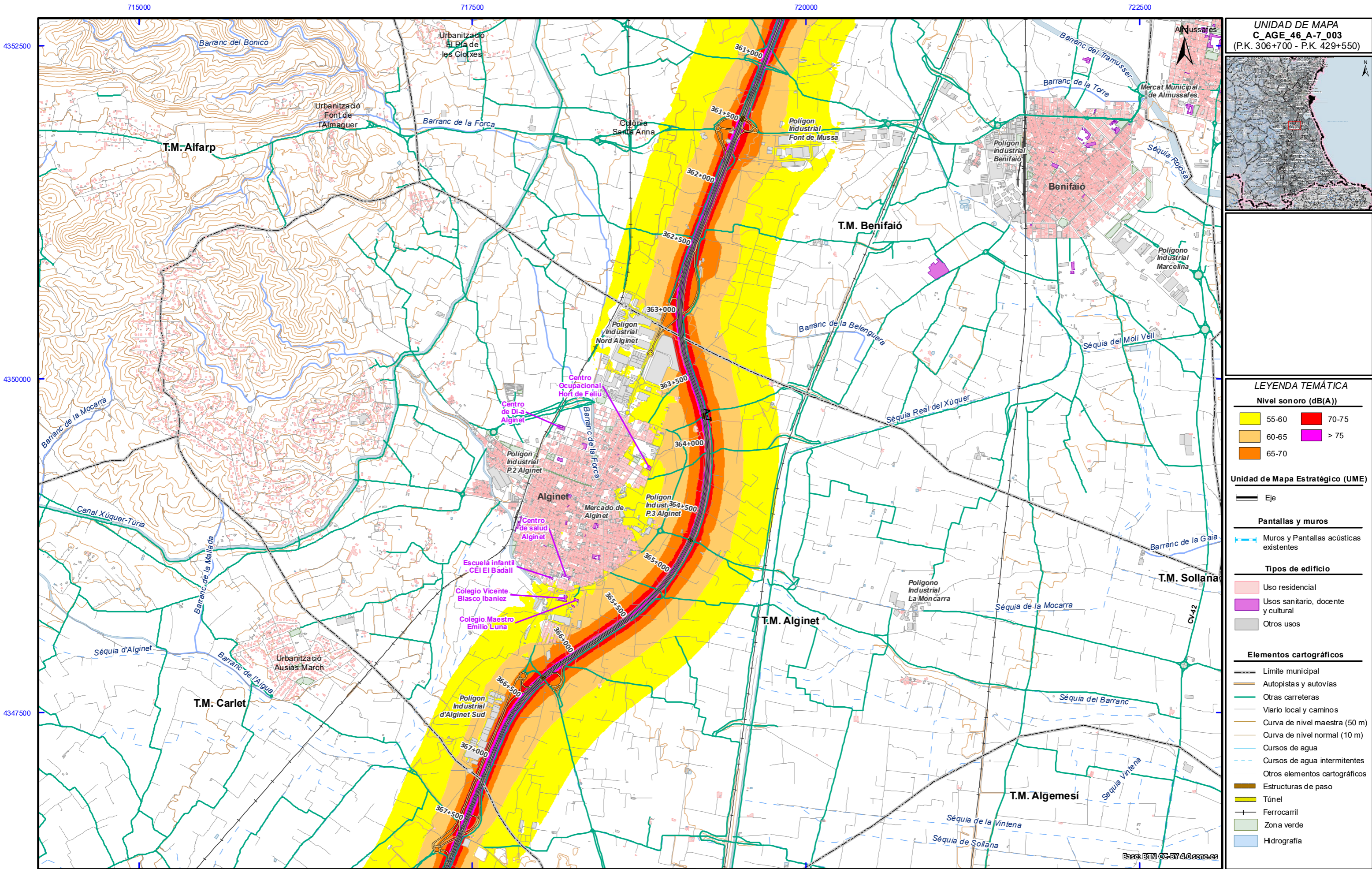
Nivel sonoro (dB(A))	
55-60	70-75
60-65	> 75
65-70	

Unidad de Mapa Estratégico (UME)

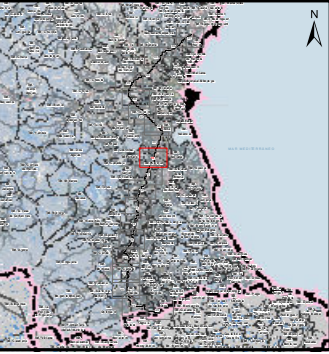
- Eje
- Pantallas y muros
 - Muros y Pantallas acústicas existentes
- Tipos de edificio
 - Uso residencial
 - Usos sanitario, docente y cultural
 - Otros usos

Elementos cartográficos

- Límite municipal
- Autopistas y autovías
- Otras carreteras
- Viarío local y caminos
- Curva de nivel maestra (50 m)
- Curva de nivel normal (10 m)
- Cursos de agua
- Cursos de agua intermitentes
- Otros elementos cartográficos
- Estructuras de paso
- Túnel
- Ferrocarril
- Zona verde
- Hidrografía



UNIDAD DE MAPA
 C AGE_46_A-7_003
 (P.K. 306+700 - P.K. 429+550)



LEYENDA TEMÁTICA

Nivel sonoro (dB(A))	
55-60	70-75
60-65	> 75
65-70	

Unidad de Mapa Estratégico (UME)

- Eje
- Pantallas y muros
 - Muros y Pantallas acústicas existentes
- Tipos de edificio
 - Uso residencial
 - Usos sanitario, docente y cultural
 - Otros usos

Elementos cartográficos

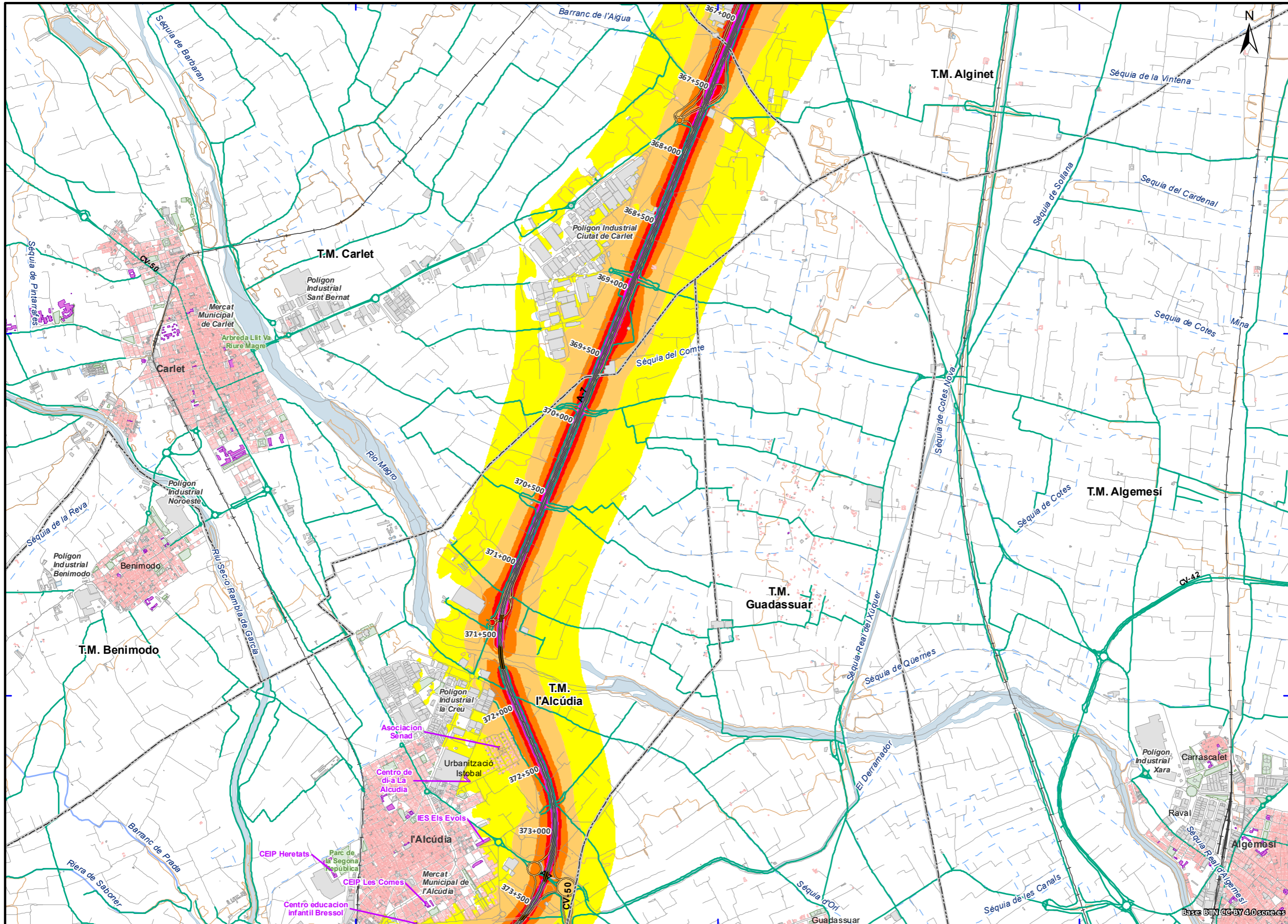
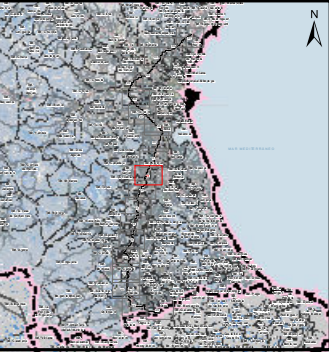
- Límite municipal
- Autopistas y autovías
- Otras carreteras
- Viarío local y caminos
- Curva de nivel maestra (50 m)
- Curva de nivel normal (10 m)
- Cursos de agua
- Cursos de agua intermitentes
- Otros elementos cartográficos
- Estructuras de paso
 - Túnel
 - Ferrocarril
 - Zona verde
 - Hidrografía

715000

717500

720000

UNIDAD DE MAPA
C AGE_46 A-7_003
(P.K. 306+700 - P.K. 429+550)



LEYENDA TEMÁTICA

Nivel sonoro (dB(A))	
55-60	70-75
60-65	> 75
65-70	

Unidad de Mapa Estratégico (UME)

Eje	
Pantallas y muros	
Muros y Pantallas acústicas existentes	
Tipos de edificio	
Uso residencial	
Usos sanitario, docente y cultural	
Otros usos	

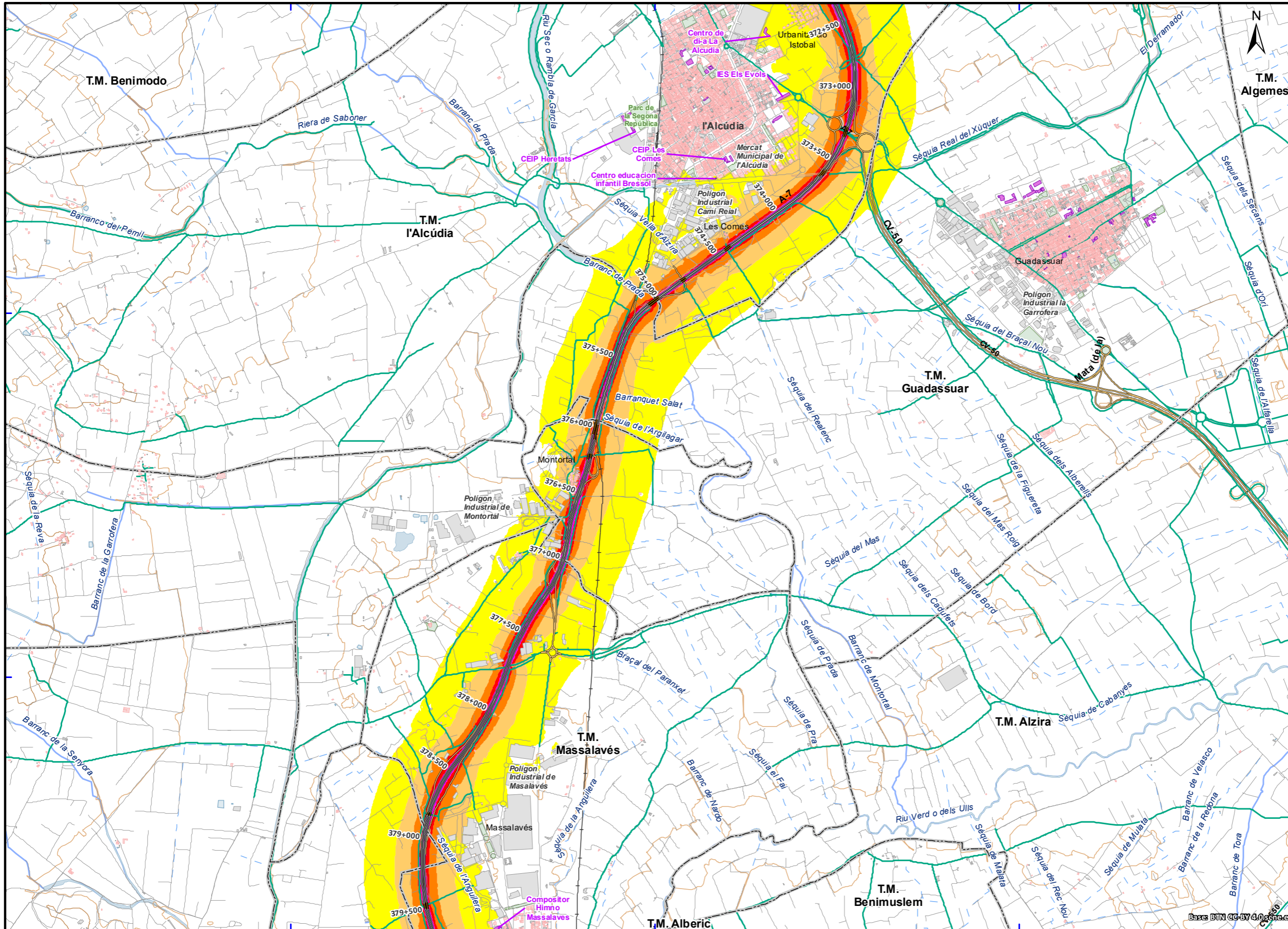
Elementos cartográficos

Límite municipal
Autopistas y autovías
Otras carreteras
Viarío local y caminos
Curva de nivel maestra (50 m)
Curva de nivel normal (10 m)
Cursos de agua
Cursos de agua intermitentes
Otros elementos cartográficos
Estructuras de paso
Túnel
Ferrocarril
Zona verde
Hidrografía

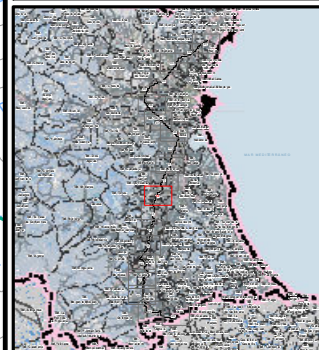
712500

715000

717500



UNIDAD DE MAPA
 C_AGE_46_A-7_003
 (P.K. 306+700 - P.K. 429+550)



LEYENDA TEMÁTICA

Nivel sonoro (dB(A))	
55-60	70-75
60-65	> 75
65-70	

Unidad de Mapa Estratégico (UME)

- Eje
- Pantallas y muros
 - Muros y Pantallas acústicas existentes
- Tipos de edificio
 - Uso residencial
 - Usos sanitario, docente y cultural
 - Otros usos

Elementos cartográficos

- Límite municipal
- Autopistas y autovías
- Otras carreteras
- Viario local y caminos
- Curva de nivel maestra (50 m)
- Curva de nivel normal (10 m)
- Cursos de agua
- Cursos de agua intermitentes
- Otros elementos cartográficos
- Estructuras de paso
- Túnel
- Ferrocarril
- Zona verde
- Hidrografía



SECRETARÍA DE ESTADO DE TRANSPORTES Y MOVILIDAD SOSTENIBLE
 SECRETARÍA GENERAL DE TRANSPORTES TERRESTRES
 DIRECCIÓN GENERAL DE CARRETERAS

MAPAS ESTRATÉGICOS DE RUIDO DE LA RED DE CARRETERAS DEL ESTADO CUARTA FASE

DIRECTOR DEL CONTRATO
 D. Christian de la Calle Otero

CONSULTOR
 ayesa cecor

AUTOR DEL ESTUDIO
 D. Antonio Hidalgo Otamendi

ESCALAS
 1:25.000
 0 120 240 360 480 m
 LÍNEA ORIGINAL ETRS89 H30N

ÁMBITO GEOGRÁFICO
 VALENCIA

FECHA
 ABRIL 2024

CLAVE
 SGEX-003/22
 REFERENCIA
 30.970/21-10

DESIGNACIÓN
 MAPA DE NIVELES SONOROS. INDICADOR Le

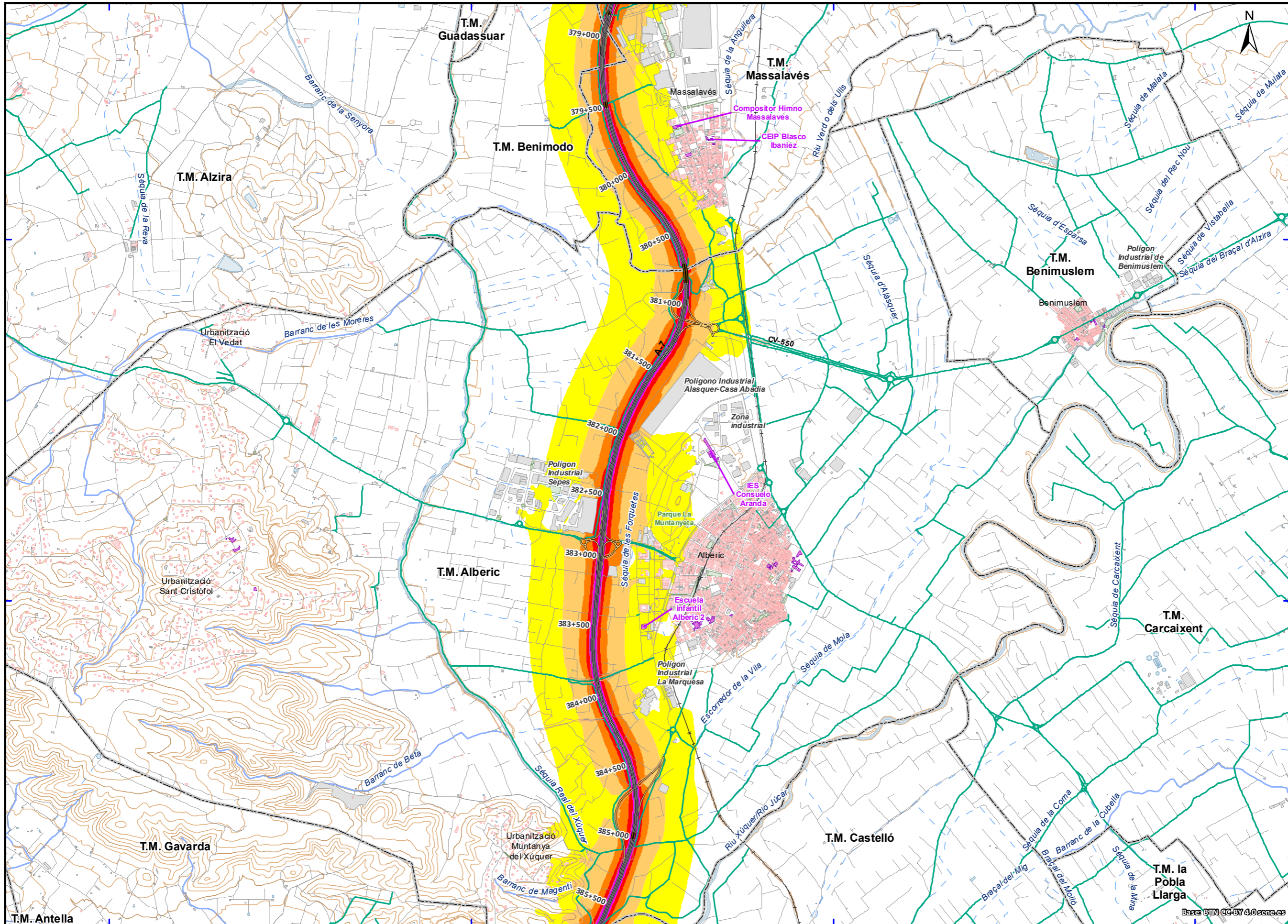
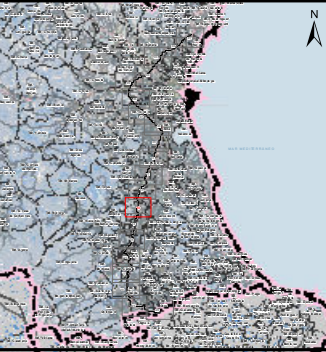
710000

712500

715000

717500

UNIDAD DE MAPA
C AGE_46_A-7_003
(P.K. 306+700 - P.K. 429+550)



LEYENDA TEMÁTICA

Nivel sonoro (dB(A))	
55-60	70-75
60-65	> 75
65-70	

Unidad de Mapa Estratégico (UME)

Eje
Pantallas y muros
Muros y Pantallas acústicas existentes
Tipos de edificio
Uso residencial
Usos sanitario, docente y cultural
Otros usos

Elementos cartográficos

Límite municipal
Autopistas y autovías
Otras carreteras
Viarío local y caminos
Curva de nivel maestra (50 m)
Curva de nivel normal (10 m)
Cursos de agua
Cursos de agua intermitentes
Otros elementos cartográficos
Estructuras de paso
Túnel
Ferrocarril
Zona verde
Hidrografía

T.M. Antella T.M. Gavarda T.M. Alberic T.M. Carcaixent T.M. Castelló T.M. la Pobla Llarga T.M. Benimuslem T.M. Massalavés T.M. Benimodo T.M. Alzira



SECRETARÍA DE ESTADO DE TRANSPORTES Y MOVILIDAD SOSTENIBLE
SECRETARÍA GENERAL DE TRANSPORTE TERRESTRE
DIRECCIÓN GENERAL DE CARRETERAS

MAPAS ESTRATÉGICOS DE RUIDO DE LA RED DE CARRETERAS DEL ESTADO CUARTA FASE

DIRECTOR DEL CONTRATO
D. Christian de la Calle Otero

CONSULTOR
avesa cecor

AUTOR DEL ESTUDIO
D. Antonio Hidalgo Otamend

ESCALAS
1:25.000
0 120 240 360 480 m
LINEAS ORIGINALES ETRS89 H30N

ÁMBITO GEOGRÁFICO
VALENCIA

FECHA
ABRIL 2024

CLAVE
SGEX-003/22
REFERENCIA
30.970/21-10

Nº PLANO
PL-02
HOJA
13 de 20

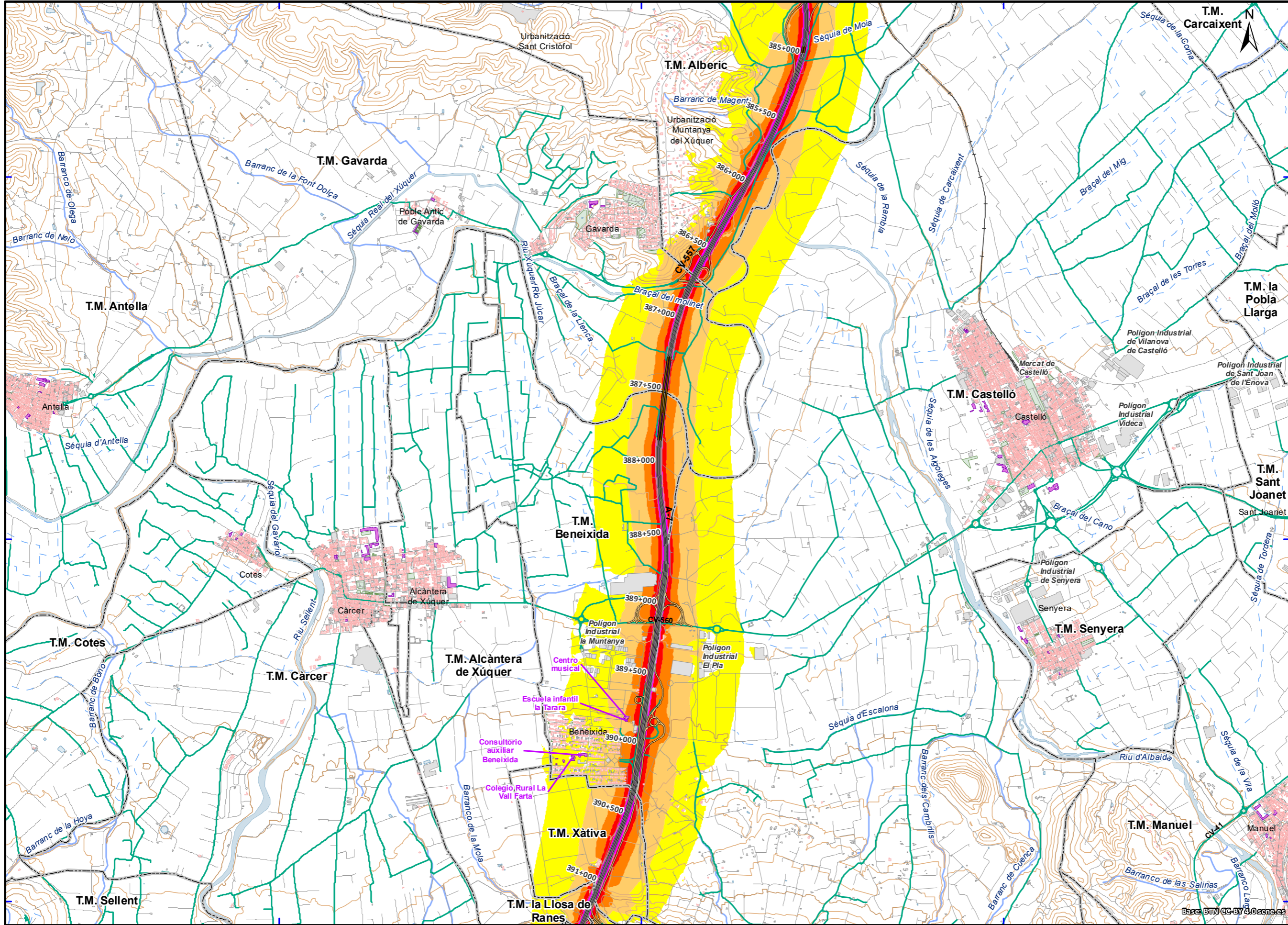
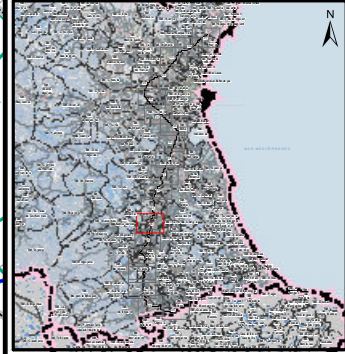
DESIGNACIÓN
MAPA DE NIVELES SONOROS. INDICADOR Le

710000

712500

715000

UNIDAD DE MAPA
C AGE_46 A-7_003
(P.K. 306+700 - P.K. 429+550)



LEYENDA TEMÁTICA

Nivel sonoro (dB(A))	
55-60	70-75
60-65	> 75
65-70	

Unidad de Mapa Estratégico (UME)

- Eje
- Pantallas y muros
- Muros y Pantallas acústicas existentes
- Tipos de edificio
- Uso residencial
- Usos sanitario, docente y cultural
- Otros usos

Elementos cartográficos

- Límite municipal
- Autopistas y autovías
- Otras carreteras
- Viarío local y caminos
- Curva de nivel maestra (50 m)
- Curva de nivel normal (10 m)
- Cursos de agua
- Cursos de agua intermitentes
- Otros elementos cartográficos
- Estructuras de paso
- Túnel
- Ferrocarril
- Zona verde
- Hidrografía



SECRETARÍA DE ESTADO DE TRANSPORTES Y MOVILIDAD SOSTENIBLE
SECRETARÍA GENERAL DE TRANSPORTE TERRESTRE
DIRECCIÓN GENERAL DE CARRETERAS

MAPAS ESTRATÉGICOS DE RUIDO DE LA RED DE CARRETERAS DEL ESTADO CUARTA FASE

DIRECTOR DEL CONTRATO
D. Christian de la Calle Otero

CONSULTOR
avesa cecor

AUTOR DEL ESTUDIO
D. Antonio Hidalgo Otamendi

ESCALAS
1:25.000
0 120 240 360 480 m
LINEA 3 ORIGINALS ETRS89 H30N

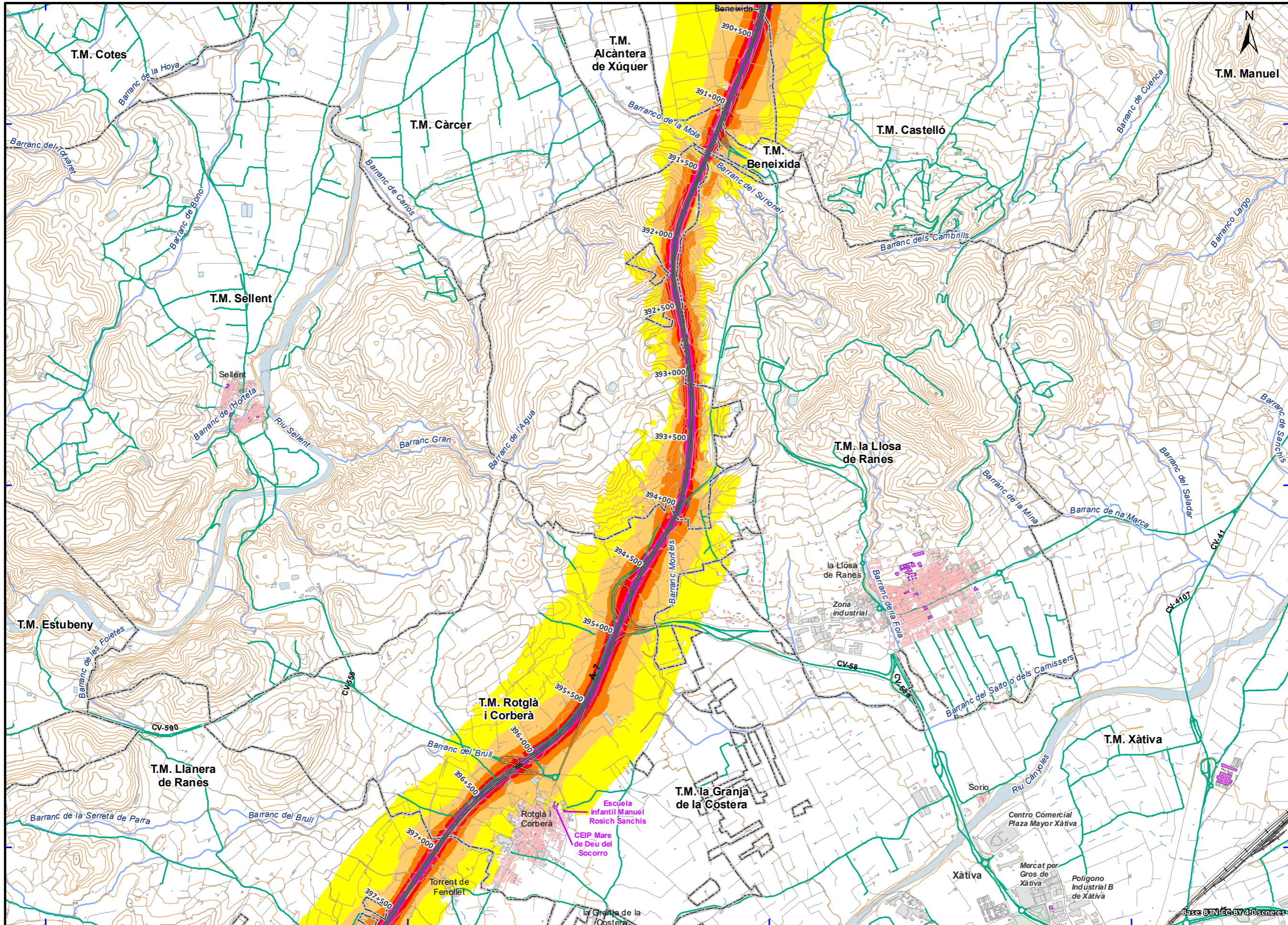
ÁMBITO GEOGRÁFICO
VALENCIA

FECHA
ABRIL 2024


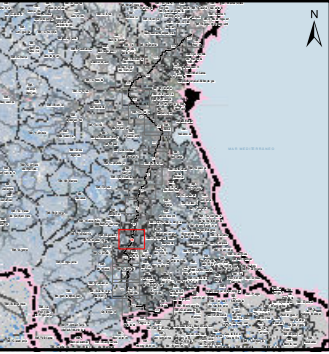
CLAVE
SGEX-003/22

Nº PLANO
PL-02
HOJA
14 de 20

DESIGNACIÓN
MAPA DE NIVELES SONOROS. INDICADOR Le



UNIDAD DE MAPA
 C AGE_46 A-7_003
 (P.K. 306+700 - P.K. 429+550)



LEYENDA TEMÁTICA

Nivel sonoro (dB(A))	
55-60	70-75
60-65	> 75
65-70	

Unidad de Mapa Estratégico (UME)

- Eje
- Pantallas y muros
 - Muros y Pantallas acústicas existentes
- Tipos de edificio
 - Uso residencial
 - Usos sanitario, docente y cultural
 - Otros usos

Elementos cartográficos

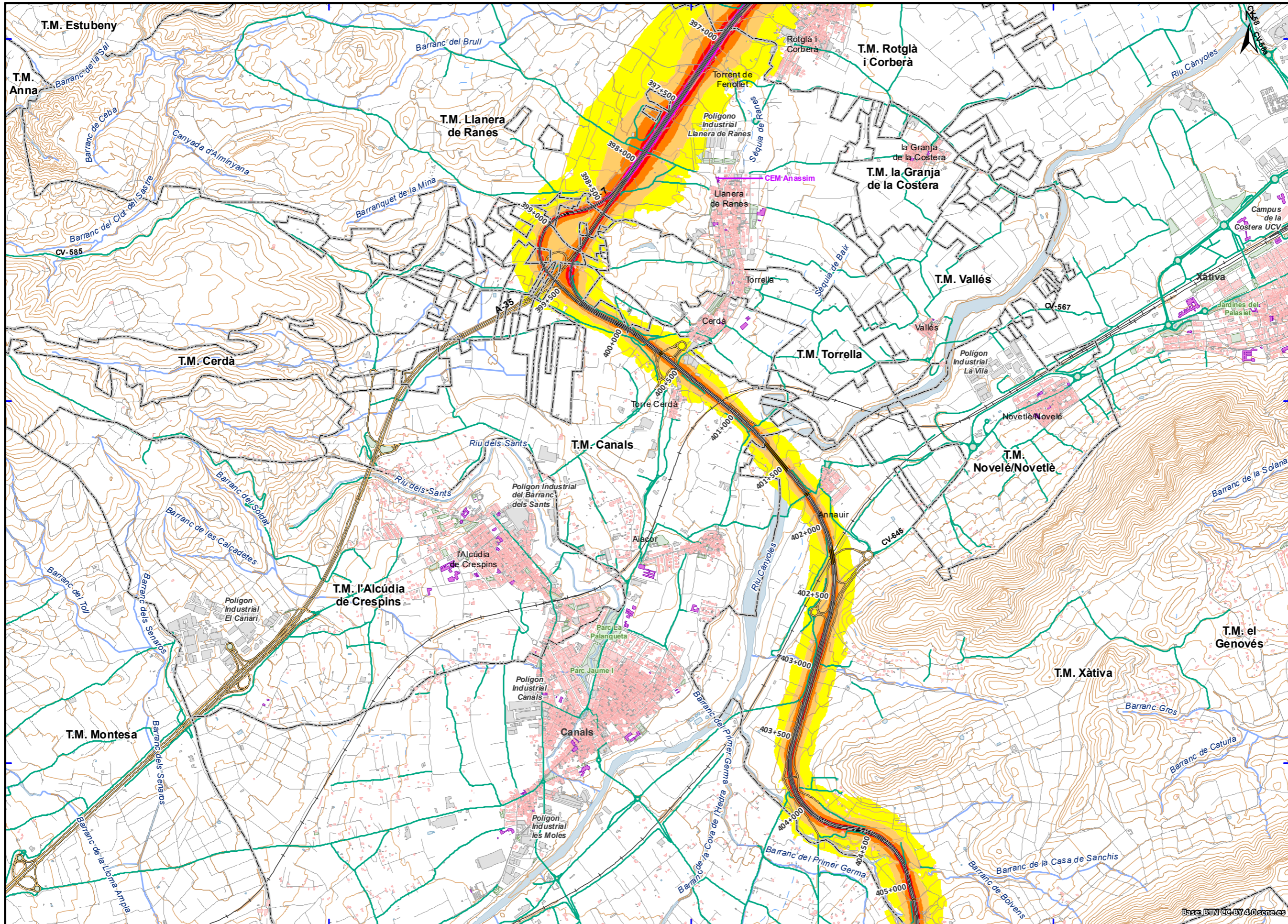
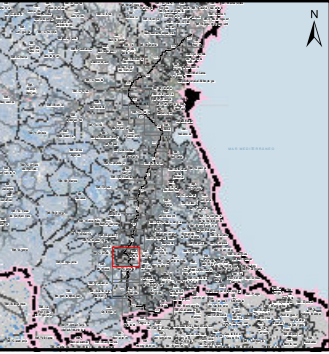
- Límite municipal
- Autopistas y autovías
- Otras carreteras
- Viarío local y caminos
- Curva de nivel maestra (50 m)
- Curva de nivel normal (10 m)
- Cursos de agua
- Cursos de agua intermitentes
- Otros elementos cartográficos
- Estructuras de paso
- Túnel
- Ferrocarril
- Zona verde
- Hidrografía

707500

710000

712500

UNIDAD DE MAPA
C AGE_46 A-7_003
(P.K. 306+700 - P.K. 429+550)



LEYENDA TEMÁTICA

Nivel sonoro (dB(A))	
55-60	70-75
60-65	> 75
65-70	

Unidad de Mapa Estratégico (UME)

	Eje
	Pantallas y muros
	Muros y Pantallas acústicas existentes
	Tipos de edificio
	Uso residencial
	Usos sanitario, docente y cultural
	Otros usos

Elementos cartográficos

	Límite municipal
	Autopistas y autovías
	Otras carreteras
	Viario local y caminos
	Curva de nivel maestra (50 m)
	Curva de nivel normal (10 m)
	Cursos de agua
	Cursos de agua intermitentes
	Otros elementos cartográficos
	Estructuras de paso
	Túnel
	Ferrocarril
	Zona verde
	Hidrografía



SECRETARÍA DE ESTADO DE TRANSPORTES Y MOVILIDAD SOSTENIBLE
SECRETARÍA GENERAL DE TRANSPORTE TERRESTRE
DIRECCIÓN GENERAL DE CARRETERAS

MAPAS ESTRATÉGICOS DE RUIDO DE LA RED DE CARRETERAS DEL ESTADO CUARTA FASE

DIRECTOR DEL CONTRATO
D. Christian de la Calle Otero

CONSULTOR
avesa cecor

AUTOR DEL ESTUDIO
D. Antonio Hidalgo Otamend

ESCALAS
1:25.000
0 120 240 360 480 m
LINEAS ORIGINALES ETRS89 H30N

ÁMBITO GEOGRÁFICO
VALENCIA

FECHA
ABRIL 2024

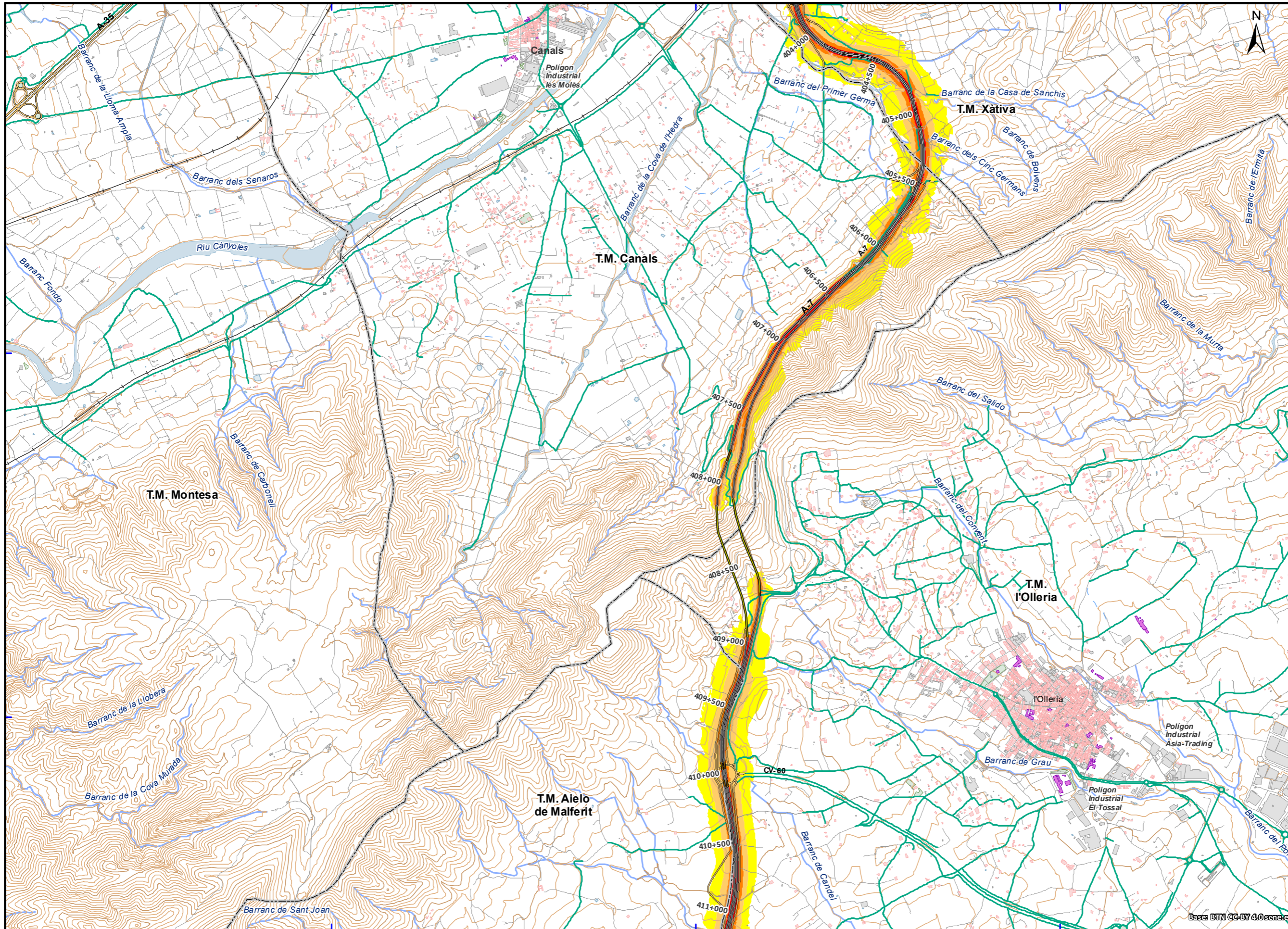
CLAVE
SGEX-003/22
REFERENCIA
30.970/21-10
Nº PLANO
PL-02
HOJA
16 de 20

DESIGNACIÓN
MAPA DE NIVELES SONOROS. INDICADOR Le


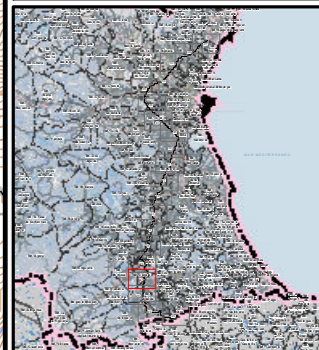
707500

710000

712500



UNIDAD DE MAPA
 C AGE_46_A-7_003
 (P.K. 306+700 - P.K. 429+550)



LEYENDA TEMÁTICA

Nivel sonoro (dB(A))	
55-60	70-75
60-65	> 75
65-70	

Unidad de Mapa Estratégico (UME)

- Eje
- Pantallas y muros
 - Muros y Pantallas acústicas existentes
- Tipos de edificio
 - Uso residencial
 - Usos sanitario, docente y cultural
 - Otros usos

Elementos cartográficos

- Límite municipal
- Autopistas y autovías
- Otras carreteras
- Viarío local y caminos
- Curva de nivel maestra (50 m)
- Curva de nivel normal (10 m)
- Cursos de agua
- Cursos de agua intermitentes
- Otros elementos cartográficos
- Estructuras de paso
- Túnel
- Ferrocarril
- Zona verde
- Hidrografía



SECRETARÍA DE ESTADO DE TRANSPORTES Y MOVILIDAD SOSTENIBLE
 SECRETARÍA GENERAL DE TRANSPORTE TERRESTRE
 DIRECCIÓN GENERAL DE CARRETERAS

MAPAS ESTRATÉGICOS DE RUIDO DE LA RED DE CARRETERAS DEL ESTADO CUARTA FASE

DIRECTOR DEL CONTRATO
 D. Christian de la Calle Otero

CONSULTOR
 ayesa cecor

AUTOR DEL ESTUDIO
 D. Antonio Hidalgo Otamendi

ESCALAS 1:25.000
 0 120 240 360 480 m
 LINEAS ORIGINALES ETRS89 H30N

ÁMBITO GEOGRÁFICO
 VALENCIA

FECHA
 ABRIL 2024

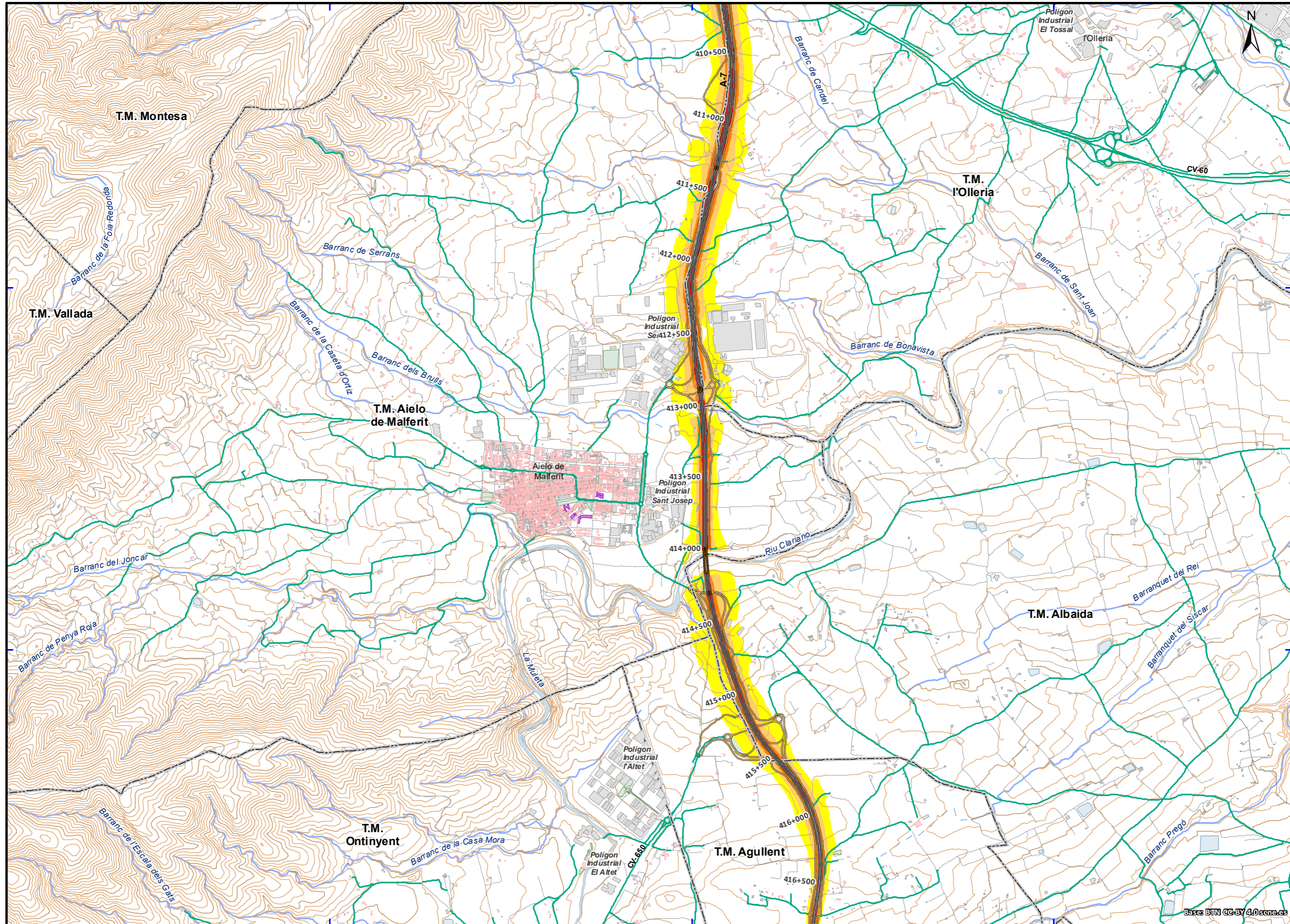
CLAVE SGEX-003/22
 REFERENCIA 30.970/21-10
 Nº PLANO PL-02
 HOJA 17 de 20

DESIGNACIÓN
 MAPA DE NIVELES SONOROS. INDICADOR Le


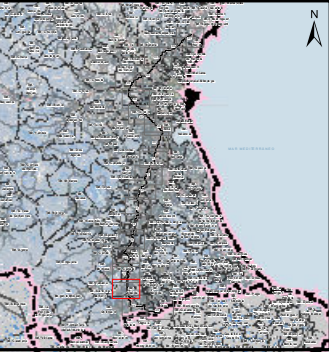
707500

710000

712500



UNIDAD DE MAPA
 C AGE_46_A-7_003
 (P.K. 306+700 - P.K. 429+550)



LEYENDA TEMÁTICA

Nivel sonoro (dB(A))	
55-60	70-75
60-65	> 75
65-70	

Unidad de Mapa Estratégico (UME)

Eje
Pantallas y muros
Muros y Pantallas acústicas existentes
Tipos de edificio
Uso residencial
Usos sanitario, docente y cultural
Otros usos

Elementos cartográficos

Límite municipal
Autopistas y autovías
Otras carreteras
Viarío local y caminos
Curva de nivel maestra (50 m)
Curva de nivel normal (10 m)
Cursos de agua
Cursos de agua intermitentes
Otros elementos cartográficos
Estructuras de paso
Túnel
Ferrocarril
Zona verde
Hidrografía



SECRETARÍA DE ESTADO DE TRANSPORTES Y MOVILIDAD SOSTENIBLE
 SECRETARÍA GENERAL DE TRANSPORTE TERRESTRE
 DIRECCIÓN GENERAL DE CARRETERAS

MAPAS ESTRATÉGICOS DE RUIDO DE LA RED DE CARRETERAS DEL ESTADO CUARTA FASE

DIRECTOR DEL CONTRATO
 D. Christian de la Calle Otero

CONSULTOR
 ayesa cecor

AUTOR DEL ESTUDIO
 D. Antonio Hidalgo Otamendi

ESCALAS
 1:25.000
 0 120 240 360 480 m
 LINEA 3 ORIGINALS ETRS89 H30N

ÁMBITO GEOGRÁFICO
 VALENCIA

FECHA
 ABRIL 2024

CLAVE
 SGEX-003/22

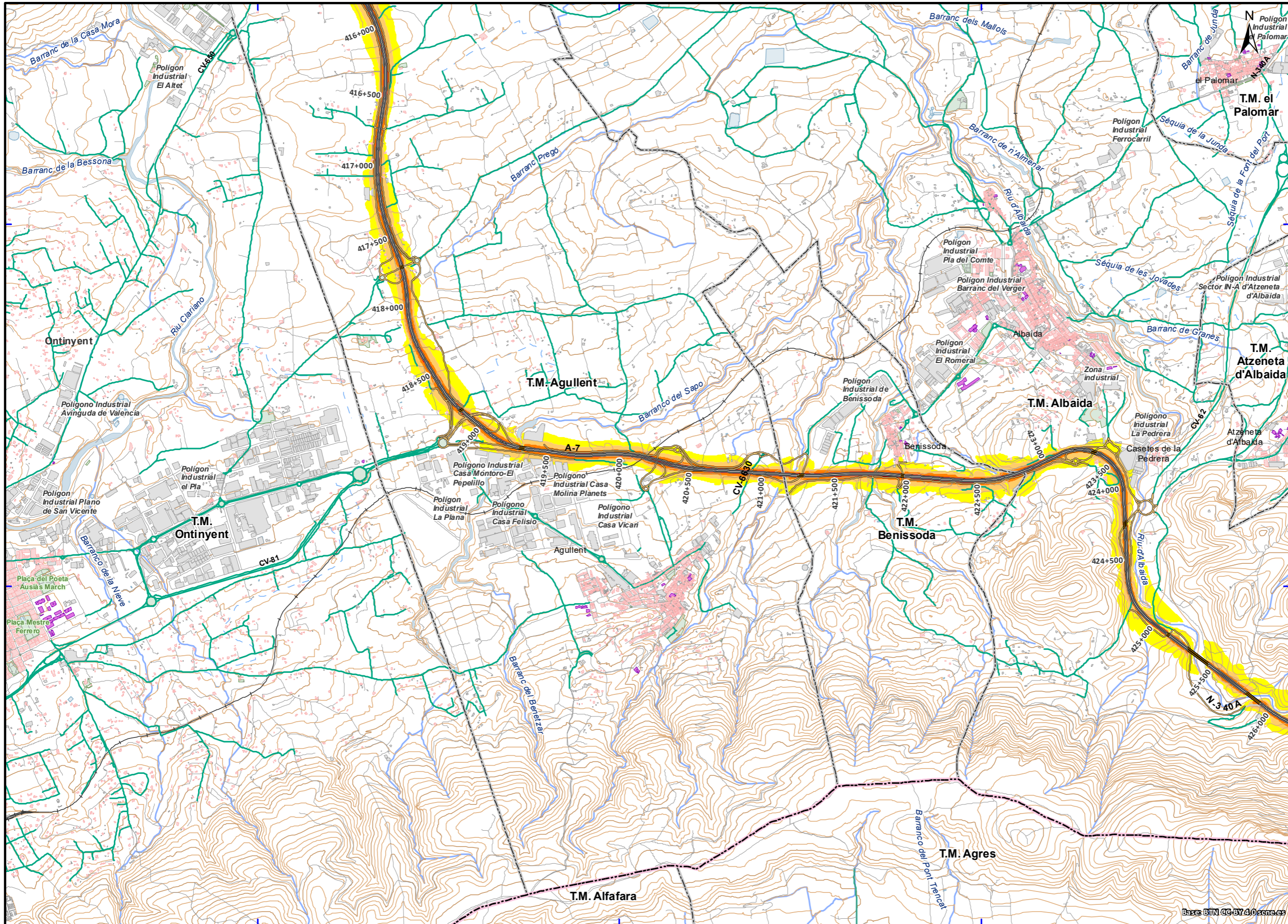
Nº PLANO
 PL-02
 HOJA
 18 de 20

DESIGNACIÓN
 MAPA DE NIVELES SONOROS. INDICADOR Le

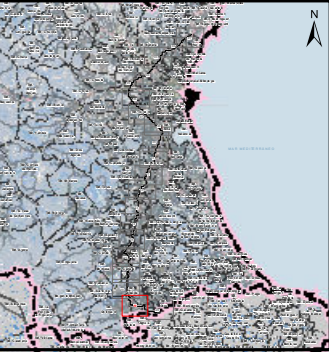
710000

712500

715000



UNIDAD DE MAPA
 C AGE_46_A-7_003
 (P.K. 306+700 - P.K. 429+550)



LEYENDA TEMÁTICA

Nivel sonoro (dB(A))

55-60	70-75
60-65	> 75
65-70	

Unidad de Mapa Estratégico (UME)

- Eje
- Pantallas y muros
- Muros y Pantallas acústicas existentes

Tipos de edificio

- Uso residencial
- Usos sanitario, docente y cultural
- Otros usos

Elementos cartográficos

- Límite municipal
- Autopistas y autovías
- Otras carreteras
- Viarío local y caminos
- Curva de nivel maestra (50 m)
- Curva de nivel normal (10 m)
- Cursos de agua
- Cursos de agua intermitentes
- Otros elementos cartográficos
- Estructuras de paso
- Túnel
- Ferrocarril
- Zona verde
- Hidrografía



SECRETARÍA DE ESTADO DE TRANSPORTES Y MOVILIDAD SOSTENIBLE
 SECRETARÍA GENERAL DE TRANSPORTES TERRESTRES
 DIRECCIÓN GENERAL DE CARRETERAS

MAPAS ESTRATÉGICOS DE RUIDO DE LA RED DE CARRETERAS DEL ESTADO CUARTA FASE

DIRECTOR DEL CONTRATO
 D. Christian de la Calle Otero

CONSULTOR
 ayesa cecor

AUTOR DEL ESTUDIO
 D. Antonio Hidalgo Otamendi

ESCALAS
 1:25.000
 0 120 240 360 480 m
 LINEAS ORIGINALES ETRS89 H30N

ÁMBITO GEOGRÁFICO
 VALENCIA

FECHA
 ABRIL 2024

CLAVE
 SGEX-003/22
 REFERENCIA
 30.970/21-10

Nº PLANO
 PL-02
 FOLIO
 19 de 20

DESIGNACIÓN
 MAPA DE NIVELES SONOROS. INDICADOR Le

717500

720000

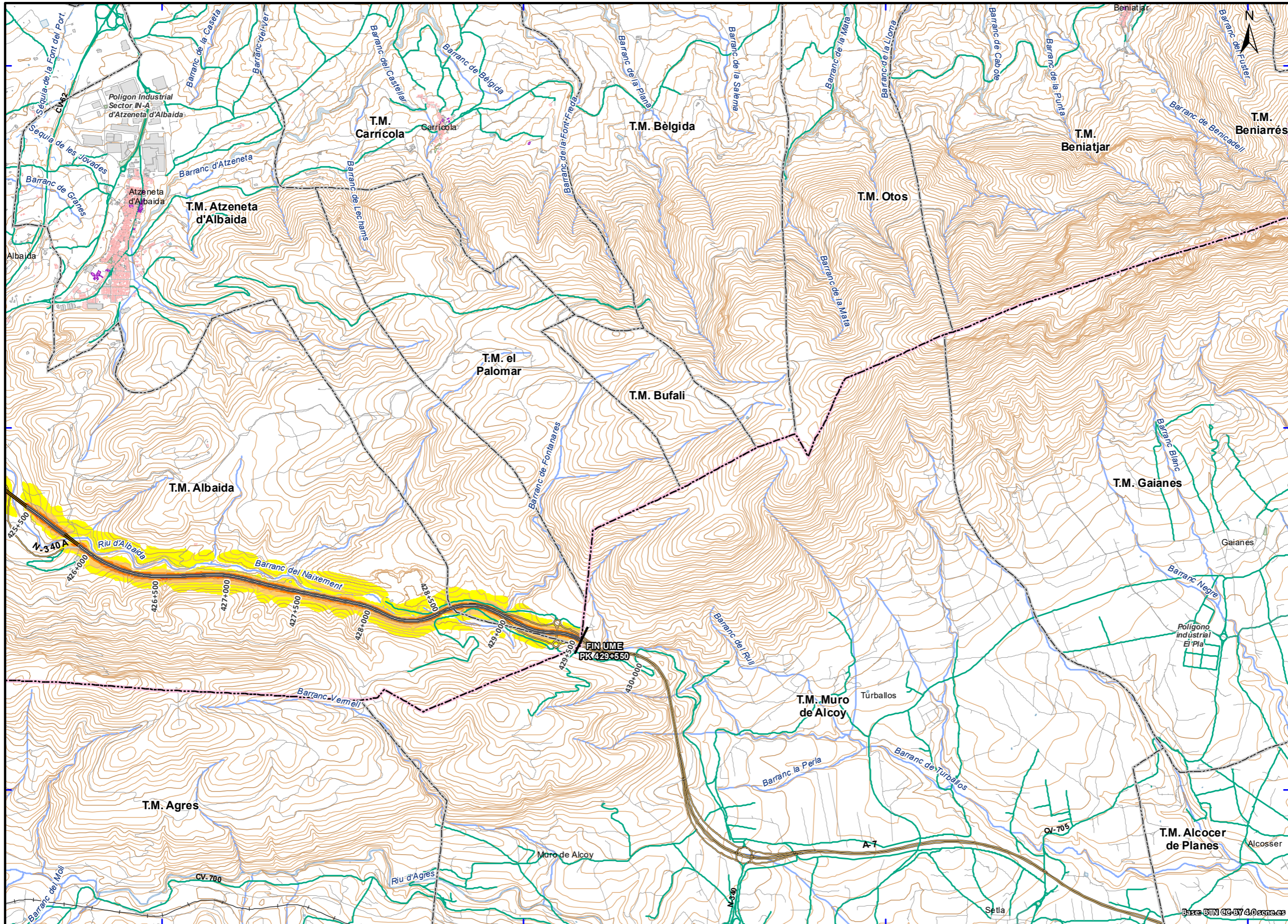
722500

725000

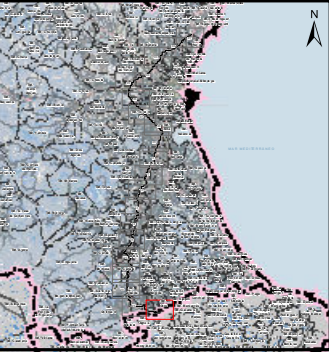
4302500

4300000

4297500



UNIDAD DE MAPA
 C AGE_46_A-7_003
 (P.K. 306+700 - P.K. 429+550)



LEYENDA TEMÁTICA

Nivel sonoro (dB(A))	
55-60	70-75
60-65	> 75
65-70	

Unidad de Mapa Estratégico (UME)

Eje	
Pantallas y muros	
Muros y Pantallas acústicas existentes	
Tipos de edificio	
Uso residencial	
Usos sanitario, docente y cultural	
Otros usos	

Elementos cartográficos

Límite municipal
Autopistas y autovías
Otras carreteras
Viarío local y caminos
Curva de nivel maestra (50 m)
Curva de nivel normal (10 m)
Cursos de agua
Cursos de agua intermitentes
Otros elementos cartográficos
Estructuras de paso
Túnel
Ferrocarril
Zona verde
Hidrografía



SECRETARÍA DE ESTADO DE TRANSPORTES Y MOVILIDAD SOSTENIBLE
 SECRETARÍA GENERAL DE TRANSPORTE TERRESTRE
 DIRECCIÓN GENERAL DE CARRETERAS

MAPAS ESTRATÉGICOS DE RUIDO DE LA RED DE CARRETERAS DEL ESTADO CUARTA FASE

DIRECTOR DEL CONTRATO
 D. Christian de la Calle Otero

CONSULTOR
 ayesa cecor

AUTOR DEL ESTUDIO
 D. Antonio Hidalgo Otamendi

ESCALAS
 1:25.000
 0 120 240 360 480 m
 LINEA 3 ORIGINALS ETRS89 H30N

ÁMBITO GEOGRÁFICO
 VALENCIA

FECHA
 ABRIL 2024

CLAVE
 SGEX-003/22
 REFERENCIA
 30.970/21-10

Nº PLANO
 PL-02
 HOJA
 20 de 20

DESIGNACIÓN
 MAPA DE NIVELES SONOROS. INDICADOR Le