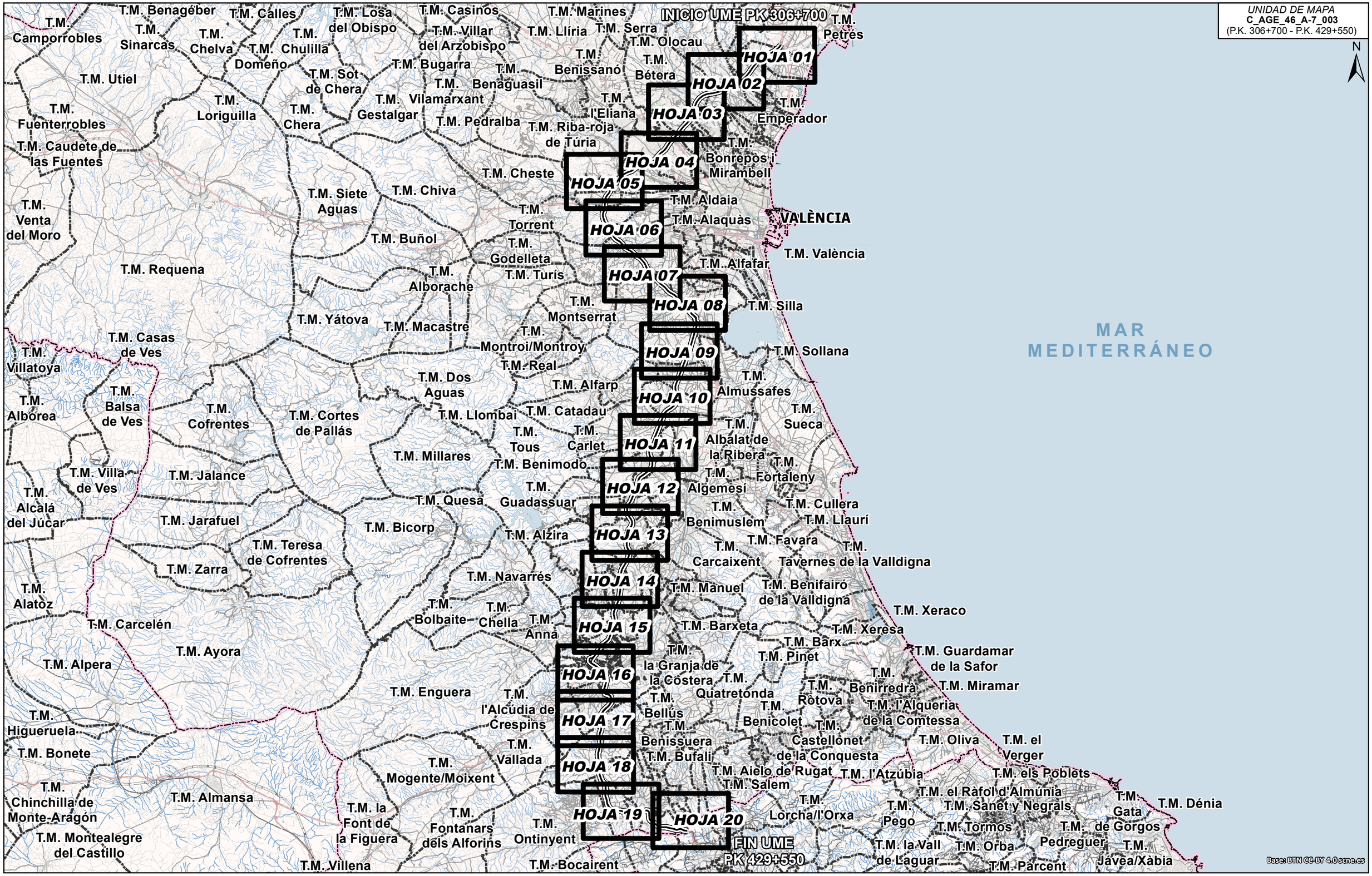

GOBIERNO DE ESPAÑA / MINISTERIO DE TRANSPORTES Y MOVILIDAD SOSTENIBLE	SECRETARÍA DE ESTADO DE TRANSPORTES Y MOVILIDAD SOSTENIBLE SECRETARÍA GENERAL DE TRANSPORTE TERRESTRE DIRECCIÓN GENERAL DE CARRETERAS	MAPAS ESTRATÉGICOS DE RUIDO DE LA RED DE CARRETERAS DEL ESTADO CUARTA FASE	DIRECTOR DEL CONTRATO D. Christian de la Calle Otero	CONSULTOR ayesa cecor	AUTOR DEL ESTUDIO D. Antonio Hidalgo Otamendi	ESCALAS 1:400.000 0 2.000 4.000 6.000 8.000 m UNE A3 ORIGINALES ETRS89 H30N	ÁMBITO GEOGRÁFICO VALENCIA	FECHA ABRIL 2024	CLAVE SGEX-003/22 REFERENCIA 30.970/21-10	Nº PLANO MG-01 HOJA 1 de1	DESIGNACIÓN MAPA GUÍA

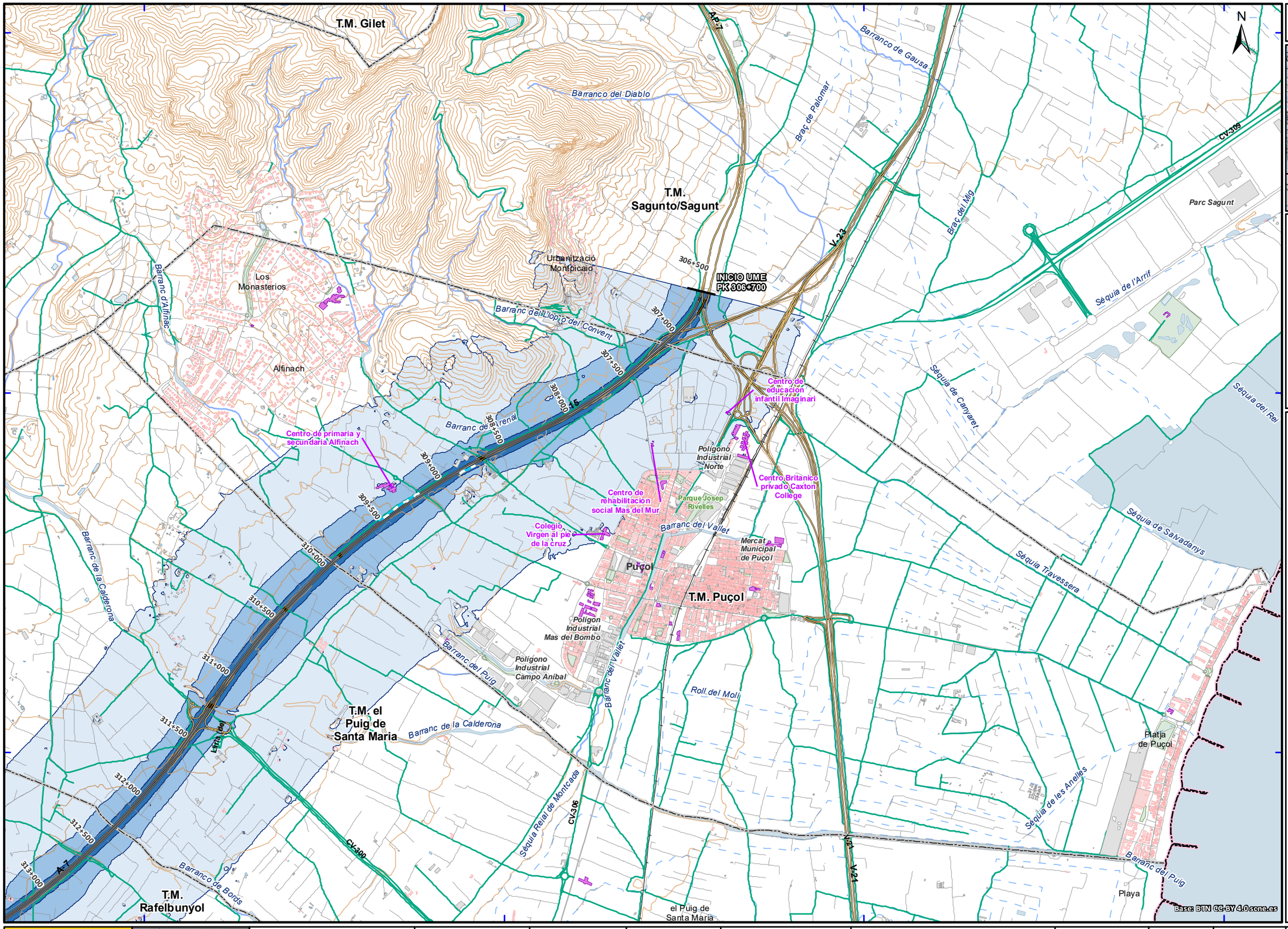

UNIDAD DE MAPA
C_AGE_46_A-7_003
(P.K. 306+700 - P.K. 429+550)

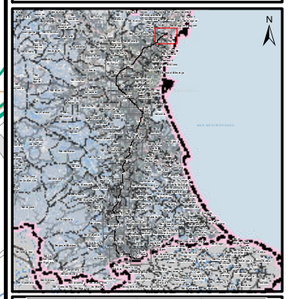

SUPERFICIE AFECTADA TOTAL UME (km²)	
Lden dBA	SUPERFICIE
> 55	142,52
> 65	35,37
> 75	8,54

POBLACIÓN EXPUESTA TOTAL UME (centenas)		
Lden dBA	VIVIENDAS	POBLACIÓN
> 55	69	143
> 65	4	11
> 75	0*	1

CENTROS SANITARIOS, DOCENTES Y CULTURALES EXPUESTOS TOTAL UME (uds)			
Lden dBA	SANITARIOS	DOCENTES	CULTURALES
> 55	10	33	3
> 65	1	7	1
> 75	0	0	0

NOTA: Los valores 0* suponen la existencia de población y viviendas afectadas (inferior a 51 unidades)

LEYENDA TEMÁTICA

Zona de afectación
- Lden ≥ 55 dB(A)
- Lden ≥ 65 dB(A)
- Lden ≥ 75 dB(A)

Unidad de Mapa Estratégico (UME)
- Eje

Pantallas y muros
- Muros y Pantallas acústicas existentes

Tipos de edificio
- Uso residencial
- Usos sanitario, docente y cultural
- Otros usos

Elementos cartográficos
- Límite municipal
- Autopistas y autovías
- Otras carreteras
- Viario local y caminos
- Curva de nivel maestra (50 m)
- Curva de nivel normal (10 m)
- Cursos de agua
- Cursos de agua intermitentes
- Otros elementos cartográficos
- Estructuras de paso
- Túnel
- Ferrocarril
- Zona verde
- Hidrografía

GOBIERNO DE ESPAÑA / MINISTERIO DE TRANSPORTES Y MOVILIDAD SOSTENIBLE	SECRETARÍA DE ESTADO DE TRANSPORTES Y MOVILIDAD SOSTENIBLE SECRETARÍA GENERAL DE TRANSPORTE TERRESTRE DIRECCIÓN GENERAL DE CARRETERAS	MAPAS ESTRATÉGICOS DE RUIDO DE LA RED DE CARRETERAS DEL ESTADO CUARTA FASE	DIRECTOR DEL CONTRATO D. Christian de la Calle Otero	CONSULTOR ayesa cecor	AUTOR DEL ESTUDIO D. Antonio Hidalgo Otamendi	ESCALAS 1:25.000 0 125 250 375 500 m UNE A3 ORIGINALES ETRS89 H30N	ÁMBITO GEOGRÁFICO VALENCIA	FECHA ABRIL 2024	CLAVE SGEX-003/22 REFERENCIA 30.970/21-10	Nº PLANO PL-05 HOJA 1 de 20	DESIGNACIÓN MAPA DE ZONAS DE AFECTACIÓN

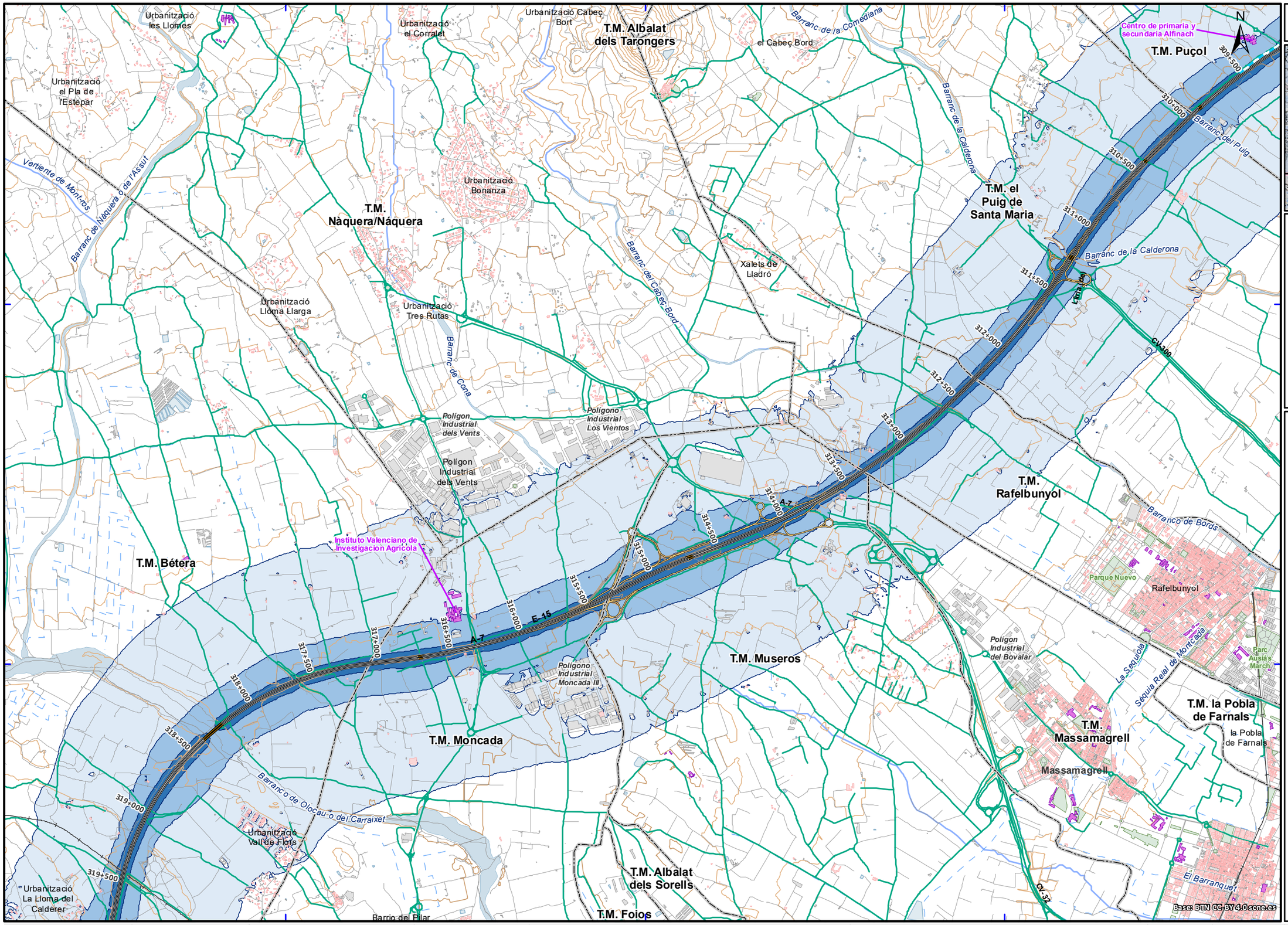

UNIDAD DE MAPA

C_AGE_46_A-7_003

(P.K. 306+700 - P.K. 429+550)

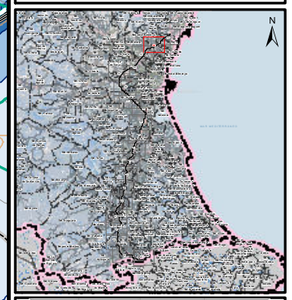

SUPERFICIE AFECTADA TOTAL UME (km²)	
Lden dBA	SUPERFICIE
> 55	142,52
> 65	35,37
> 75	8,54

POBLACIÓN EXPUESTA TOTAL UME (centenas)		
Lden dBA	VIVIENDAS	POBLACIÓN
> 55	69	143
> 65	4	11
> 75	0*	1

CENTROS SANITARIOS, DOCENTES Y CULTURALES EXPUESTOS TOTAL UME (uds)			
Lden dBA	SANITARIOS	DOCENTES	CULTURALES
> 55	10	33	3
> 65	1	7	1
> 75	0	0	0

NOTA: Los valores 0* suponen la existencia de población y viviendas afectadas (inferior a 51 unidades)

LEYENDA TEMÁTICA

Zona de afectación

- Lden ≥ 55 dB(A)
- Lden ≥ 65 dB(A)
- Lden ≥ 75 dB(A)

Unidad de Mapa Estratégico (UME)

- Eje

Pantallas y muros

- Muros y Pantallas acústicas existentes

Tipos de edificio

- Uso residencial
- Usos sanitario, docente y cultural
- Otros usos

Elementos cartográficos

- Límite municipal
- Autopistas y autovías
- Otras carreteras
- Viario local y caminos
- Curva de nivel maestra (50 m)
- Curva de nivel normal (10 m)
- Cursos de agua
- Cursos de agua intermitentes
- Otros elementos cartográficos
- Estructuras de paso
- Túnel
- Ferrocarril
- Zona verde
- Hidrografía

GOBIERNO DE ESPAÑA / MINISTERIO DE TRANSPORTES Y MOVILIDAD SOSTENIBLE	SECRETARÍA DE ESTADO DE TRANSPORTES Y MOVILIDAD SOSTENIBLE SECRETARÍA GENERAL DE TRANSPORTE TERRESTRE DIRECCIÓN GENERAL DE CARRETERAS	MAPAS ESTRATÉGICOS DE RUIDO DE LA RED DE CARRETERAS DEL ESTADO CUARTA FASE	DIRECTOR DEL CONTRATO D. Christian de la Calle Otero	CONSULTOR ayesa cecor	AUTOR DEL ESTUDIO D. Antonio Hidalgo Otamendi	ESCALAS 1:25.000 0 125 250 375 500 m UNE A3 ORIGINALES ETRS89 H30N	ÁMBITO GEOGRÁFICO VALENCIA	FECHA ABRIL 2024	CLAVE SGEX-003/22 REFERENCIA 30.970/21-10	Nº PLANO PL-05 HOJA 2 de 20	DESIGNACIÓN MAPA DE ZONAS DE AFECTACIÓN		

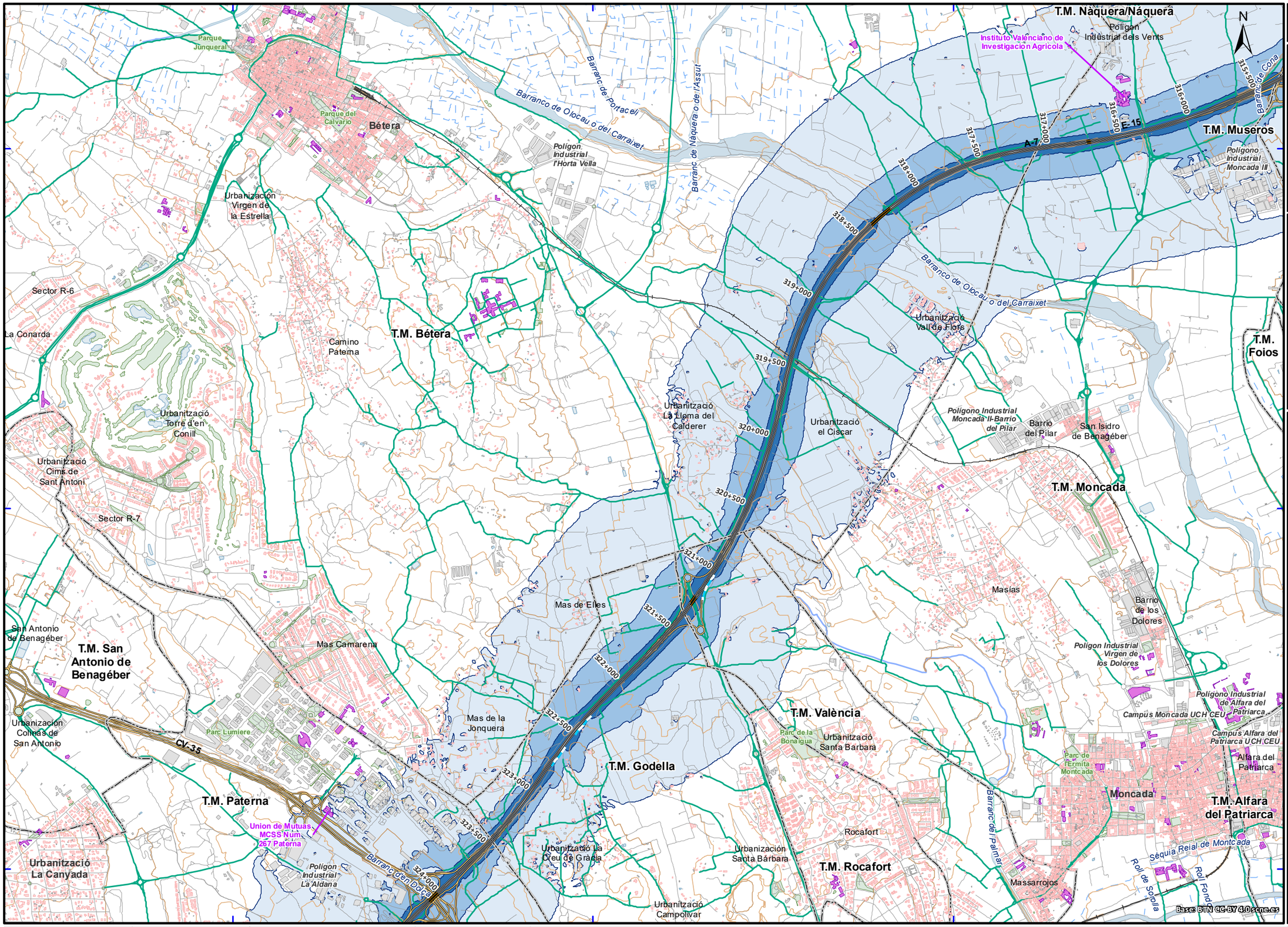

UNIDAD DE MAPA
C_AGE_46_A-7_003
(P.K. 306+700 - P.K. 429+550)

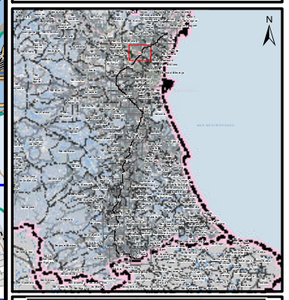

SUPERFICIE AFECTADA TOTAL UME (km²)	
Lden dBA	SUPERFICIE
> 55	142,52
> 65	35,37
> 75	8,54

POBLACIÓN EXPUESTA TOTAL UME (centenas)		
Lden dBA	VIVIENDAS	POBLACIÓN
> 55	69	143
> 65	4	11
> 75	0*	1

CENTROS SANITARIOS, DOCENTES Y CULTURALES EXPUESTOS TOTAL UME (uds)			
Lden dBA	SANITARIOS	DOCENTES	CULTURALES
> 55	10	33	3
> 65	1	7	1
> 75	0	0	0

NOTA: Los valores 0* suponen la existencia de población y viviendas afectadas (inferior a 51 unidades)

LEYENDA TEMÁTICA

Zona de afectación

- Lden ≥ 55 dB(A)
- Lden ≥ 65 dB(A)
- Lden ≥ 75 dB(A)

Unidad de Mapa Estratégico (UME)

- Eje

Pantallas y muros

- Muros y Pantallas acústicas existentes

Tipos de edificio

- Uso residencial
- Usos sanitario, docente y cultural
- Otros usos

Elementos cartográficos

- Límite municipal
- Autopistas y autovías
- Otras carreteras
- Viario local y caminos
- Curva de nivel maestra (50 m)
- Curva de nivel normal (10 m)
- Cursos de agua
- Cursos de agua intermitentes
- Otros elementos cartográficos
- Estructuras de paso
- Túnel
- Ferrocarril
- Zona verde
- Hidrografía

GOBIERNO DE ESPAÑA / MINISTERIO DE TRANSPORTES Y MOVILIDAD SOSTENIBLE	SECRETARÍA DE ESTADO DE TRANSPORTES Y MOVILIDAD SOSTENIBLE SECRETARÍA GENERAL DE TRANSPORTE TERRESTRE DIRECCIÓN GENERAL DE CARRETERAS	MAPAS ESTRATÉGICOS DE RUIDO DE LA RED DE CARRETERAS DEL ESTADO CUARTA FASE	DIRECTOR DEL CONTRATO D. Christian de la Calle Otero	CONSULTOR ayesa cecor	AUTOR DEL ESTUDIO D. Antonio Hidalgo Otamendi	ESCALAS 1:25.000 0 125 250 375 500 m UNE A3 ORIGINALES ETRS89 H30N	ÁMBITO GEOGRÁFICO VALENCIA	FECHA ABRIL 2024	CLAVE SGEX-003/22 REFERENCIA 30.970/21-10	Nº PLANO PL-05 HOJA 3 de 20	DESIGNACIÓN MAPA DE ZONAS DE AFECTACIÓN

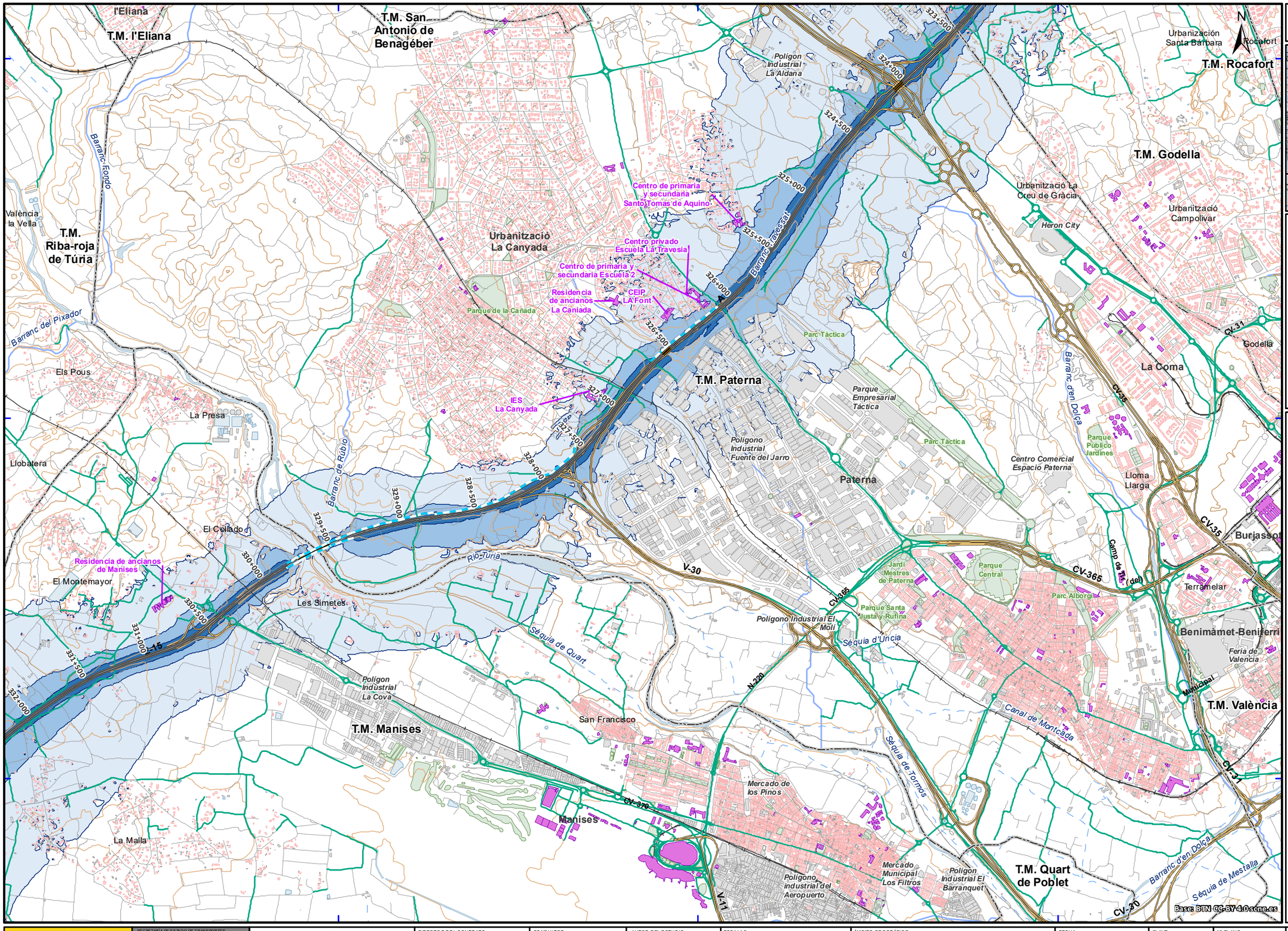

UNIDAD DE MAPA
C_AGE_46_A-7_003
(P.K. 306+700 - P.K. 429+550)

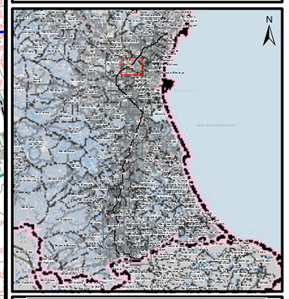

SUPERFICIE AFECTADA TOTAL UME (km²)	
Lden dBA	SUPERFICIE
> 55	142,52
> 65	35,37
> 75	8,54

POBLACIÓN EXPUESTA TOTAL UME (centenas)		
Lden dBA	VIVIENDAS	POBLACIÓN
> 55	69	143
> 65	4	11
> 75	0*	1

CENTROS SANITARIOS, DOCENTES Y CULTURALES EXPUESTOS TOTAL UME (uds)			
Lden dBA	SANITARIOS	DOCENTES	CULTURALES
> 55	10	33	3
> 65	1	7	1
> 75	0	0	0

NOTA: Los valores 0* suponen la existencia de población y viviendas afectadas (inferior a 51 unidades)

LEYENDA TEMÁTICA

Zona de afectación
- Lden ≥ 55 dB(A)
- Lden ≥ 65 dB(A)
- Lden ≥ 75 dB(A)

Unidad de Mapa Estratégico (UME)
- Eje

Pantallas y muros
- Muros y Pantallas acústicas existentes

Tipos de edificio
- Uso residencial
- Usos sanitario, docente y cultural
- Otros usos

Elementos cartográficos
- Límite municipal
- Autopistas y autovías
- Otras carreteras
- Viario local y caminos
- Curva de nivel maestra (50 m)
- Curva de nivel normal (10 m)
- Cursos de agua
- Cursos de agua intermitentes
- Otros elementos cartográficos
- Estructuras de paso
- Túnel
- Ferrocarril
- Zona verde
- Hidrografía

GOBIERNO DE ESPAÑA / MINISTERIO DE TRANSPORTES Y MOVILIDAD SOSTENIBLE	SECRETARÍA DE ESTADO DE TRANSPORTES Y MOVILIDAD SOSTENIBLE SECRETARÍA GENERAL DE TRANSPORTE TERRESTRE DIRECCIÓN GENERAL DE CARRETERAS	MAPAS ESTRATÉGICOS DE RUIDO DE LA RED DE CARRETERAS DEL ESTADO CUARTA FASE	DIRECTOR DEL CONTRATO D. Christian de la Calle Otero	CONSULTOR ayesa cecor	AUTOR DEL ESTUDIO D. Antonio Hidalgo Otamendi	ESCALAS 1:25.000 0 125 250 375 500 m UNE A3 ORIGINALES ETRS89 H30N	ÁMBITO GEOGRÁFICO VALENCIA	FECHA ABRIL 2024	CLAVE SGEX-003/22 REFERENCIA 30.970/21-10	Nº PLANO PL-05 HOJA 4 de 20	DESIGNACIÓN MAPA DE ZONAS DE AFECTACIÓN

707500 710000 712500 715000

4377500 4375000 4372500

T.M. Paterna
Urbanització La Canyada
Els Pous
La Presa
Barranco de la Pedrera
Barranc del Pixador
Barranc de Rubio
Río Turia
El Collado
Residencia de ancianos de Manises
Llobatera
El Montemayor
Séquia de Quart
Les Simetes
T.M. Riba-roja de Túria
A-7
Polígon Industrial La Cova
T.M. Manises
Manises
La Malla
Polígono Industrial Masía del Conde
Loriguilla
T.M. Loriguilla
T.M. Cheste
Barranco de Cañadafria o del Pozalet
Polígono Industrial Casanova
Polígon Industrial L'Oliveral
Residencial Reva
Polígono Industrial Masía Baló
Polígono Industrial de la Reva
Polígono Industrial Masía de Polo
Polígon Industrial l'Oliveral
Urbanització l'Altamar
Polígono Industrial Sector 12
Jardines de la Masía San Antonio de Poyo
Barranco de Chiva o Rambla de Pollo
T.M. Quart de Poblet
E-901
A-3
CU-374
Masía del Oliveral
Zona industrial
Polígon Industrial Valencia 2000-Mudeco
T.M. Chiva
T.M. Aldaia

Base: BTN CC-BY 4.0 scne.es

UNIDAD DE MAPA
C_AGE_46_A-7_003
(P.K. 306+700 - P.K. 429+550)

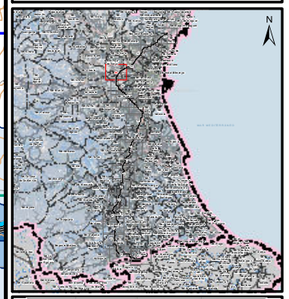

SUPERFICIE AFECTADA TOTAL UME (km²)	
Lden dBA	SUPERFICIE
> 55	142,52
> 65	35,37
> 75	8,54

POBLACIÓN EXPUESTA TOTAL UME (centenas)		
Lden dBA	VIVIENDAS	POBLACIÓN
> 55	69	143
> 65	4	11
> 75	0*	1

CENTROS SANITARIOS, DOCENTES Y CULTURALES EXPUESTOS TOTAL UME (uds)			
Lden dBA	SANITARIOS	DOCENTES	CULTURALES
> 55	10	33	3
> 65	1	7	1
> 75	0	0	0

NOTA: Los valores 0* suponen la existencia de población y viviendas afectadas (inferior a 51 unidades)

LEYENDA TEMÁTICA

Zona de afectación
- Lden ≥ 55 dB(A)
- Lden ≥ 65 dB(A)
- Lden ≥ 75 dB(A)

Unidad de Mapa Estratégico (UME)
- Eje

Pantallas y muros
- Muros y Pantallas acústicas existentes

Tipos de edificio
- Uso residencial
- Usos sanitario, docente y cultural
- Otros usos

Elementos cartográficos
- Límite municipal
- Autopistas y autovías
- Otras carreteras
- Viario local y caminos
- Curva de nivel maestra (50 m)
- Curva de nivel normal (10 m)
- Cursos de agua
- Cursos de agua intermitentes
- Otros elementos cartográficos
- Estructuras de paso
- Túnel
- Ferrocarril
- Zona verde
- Hidrografía

GOBIERNO DE ESPAÑA / MINISTERIO DE TRANSPORTES Y MOVILIDAD SOSTENIBLE	SECRETARÍA DE ESTADO DE TRANSPORTES Y MOVILIDAD SOSTENIBLE SECRETARÍA GENERAL DE TRANSPORTE TERRESTRE DIRECCIÓN GENERAL DE CARRETERAS	MAPAS ESTRATÉGICOS DE RUIDO DE LA RED DE CARRETERAS DEL ESTADO CUARTA FASE	DIRECTOR DEL CONTRATO D. Christian de la Calle Otero	CONSULTOR ayesa cecor	AUTOR DEL ESTUDIO D. Antonio Hidalgo Otamendi	ESCALAS 1:25.000 0 125 250 375 500 m UNE A3 ORIGINALES ETRS89 H30N	ÁMBITO GEOGRÁFICO VALENCIA	FECHA ABRIL 2024	CLAVE SGEX-003/22 REFERENCIA 30.970/21-10	Nº PLANO PL-05 HOJA 5 de 20	DESIGNACIÓN MAPA DE ZONAS DE AFECTACIÓN

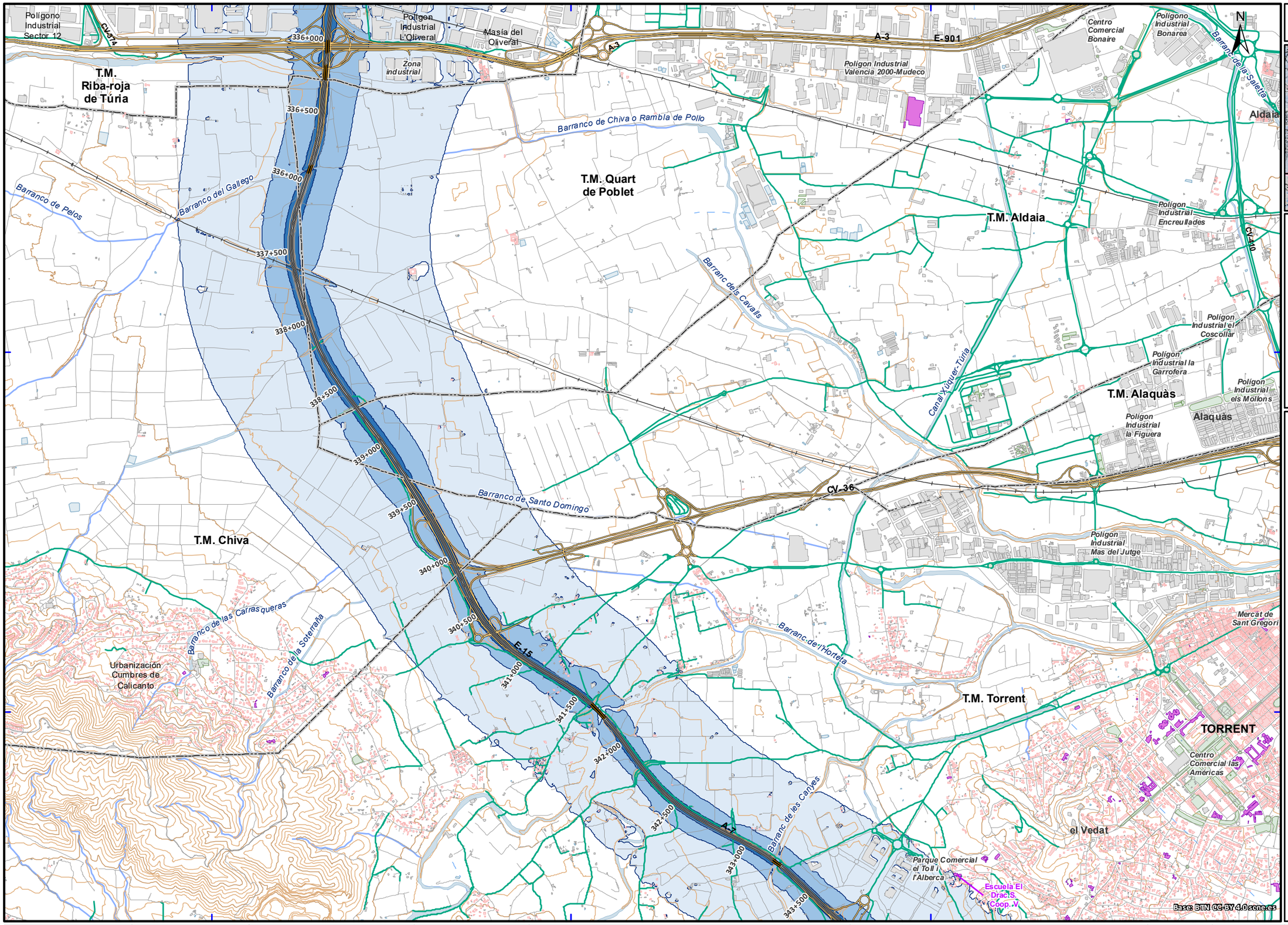

UNIDAD DE MAPA
C_AGE_46_A-7_003
(P.K. 306+700 - P.K. 429+550)

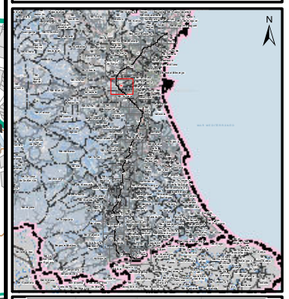

SUPERFICIE AFECTADA TOTAL UME (km²)	
Lden dBA	SUPERFICIE
> 55	142,52
> 65	35,37
> 75	8,54

POBLACIÓN EXPUESTA TOTAL UME (centenas)		
Lden dBA	VIVIENDAS	POBLACIÓN
> 55	69	143
> 65	4	11
> 75	0*	1

CENTROS SANITARIOS, DOCENTES Y CULTURALES EXPUESTOS TOTAL UME (uds)			
Lden dBA	SANITARIOS	DOCENTES	CULTURALES
> 55	10	33	3
> 65	1	7	1
> 75	0	0	0

NOTA: Los valores 0* suponen la existencia de población y viviendas afectadas (inferior a 51 unidades)

LEYENDA TEMÁTICA

Zona de afectación
- Lden ≥ 55 dB(A)
- Lden ≥ 65 dB(A)
- Lden ≥ 75 dB(A)

Unidad de Mapa Estratégico (UME)
- Eje

Pantallas y muros
- Muros y Pantallas acústicas existentes

Tipos de edificio
- Uso residencial
- Usos sanitario, docente y cultural
- Otros usos

Elementos cartográficos
- Límite municipal
- Autopistas y autovías
- Otras carreteras
- Viario local y caminos
- Curva de nivel maestra (50 m)
- Curva de nivel normal (10 m)
- Cursos de agua
- Cursos de agua intermitentes
- Otros elementos cartográficos
- Estructuras de paso
- Túnel
- Ferrocarril
- Zona verde
- Hidrografía

GOBIERNO DE ESPAÑA / MINISTERIO DE TRANSPORTES Y MOVILIDAD SOSTENIBLE	SECRETARÍA DE ESTADO DE TRANSPORTES Y MOVILIDAD SOSTENIBLE SECRETARÍA GENERAL DE TRANSPORTE TERRESTRE DIRECCIÓN GENERAL DE CARRETERAS	MAPAS ESTRATÉGICOS DE RUIDO DE LA RED DE CARRETERAS DEL ESTADO CUARTA FASE	DIRECTOR DEL CONTRATO D. Christian de la Calle Otero	CONSULTOR ayesa cecor	AUTOR DEL ESTUDIO D. Antonio Hidalgo Otamendi	ESCALAS 1:25.000 0 125 250 375 500 m UNE A3 ORIGINALES ETRS89 H30N	ÁMBITO GEOGRÁFICO VALENCIA	FECHA ABRIL 2024	CLAVE SGEX-003/22 REFERENCIA 30.970/21-10	Nº PLANO PL-05 HOJA 6 de 20	DESIGNACIÓN MAPA DE ZONAS DE AFECTACIÓN

712500 715000 717500

4365000

4362500

TORRENT

el Vedat

Parque Comercial el Toll i l'Alberca

Escuela El Drac S. Coop. V

Julio Verne School

Canal Xúquer-Túria

Barranc de l'Horteta

342+500 343+000 343+500 344+000 344+500 345+000 345+500 346+000 346+500 347+000 347+500 348+000 348+500 349+000 349+500 350+000 350+500

T.M. Torrent

Residencia Monte Sion

Barranc de les Canyes

Barranco de los Gilles

Centro de educacion especial La Unión

A-7

Centro privado La nostra escola Comarcal

Centro de educacion especial Marques de dos aguas

Sant Josep

T.M. Catarroja

T.M. Albal

Barranc de la Gran Canyada

Barranc del Realon

Lloma de la Verge

Delicies del Realon

Sant Ramon

T.M. Alcàsser

T.M. Picassent

San Ramon Senior SL

Tros Alt

Barranc de la Canyada de l'Alcaldet

Urbanització de l'Alt

Els Racons

Barranc dels Garroferals

Virgen de Montserrat

Barranc de la Canyada de la Sisca

Montserrat

T.M. Montserrat

Altero de Mompoi

Urbanització Tancat de l'Alter

Barranc de l'Aigua Salada

Monte Cabrera

V-31R

Picassent

Alcàsser

Base: BTN CC BY 4.0 scne.es

N

UNIDAD DE MAPA
C_AGE_46_A-7_003
(P.K. 306+700 - P.K. 429+550)

SUPERFICIE AFECTADA TOTAL UME (km²)	
Lden dBA	SUPERFICIE
> 55	142,52
> 65	35,37
> 75	8,54

POBLACIÓN EXPUESTA TOTAL UME (centenas)		
Lden dBA	VIVIENDAS	POBLACIÓN
> 55	69	143
> 65	4	11
> 75	0*	1

CENTROS SANITARIOS, DOCENTES Y CULTURALES EXPUESTOS TOTAL UME (uds)			
Lden dBA	SANITARIOS	DOCENTES	CULTURALES
> 55	10	33	3
> 65	1	7	1
> 75	0	0	0

NOTA: Los valores 0* suponen la existencia de población y viviendas afectadas (inferior a 51 unidades)

LEYENDA TEMÁTICA

Zona de afectación
- Lden ≥ 55 dB(A)
- Lden ≥ 65 dB(A)
- Lden ≥ 75 dB(A)

Unidad de Mapa Estratégico (UME)
- Eje

Pantallas y muros
- Muros y Pantallas acústicas existentes

Tipos de edificio
- Uso residencial
- Usos sanitario, docente y cultural
- Otros usos

Elementos cartográficos
- Límite municipal
- Autopistas y autovías
- Otras carreteras
- Viario local y caminos
- Curva de nivel maestra (50 m)
- Curva de nivel normal (10 m)
- Cursos de agua
- Cursos de agua intermitentes
- Otros elementos cartográficos
- Estructuras de paso
- Túnel
- Ferrocarril
- Zona verde
- Hidrografía

GOBIERNO DE ESPAÑA — MINISTERIO DE TRANSPORTES Y MOVILIDAD SOSTENIBLE

SECRETARÍA DE ESTADO DE TRANSPORTES Y MOVILIDAD SOSTENIBLE
SECRETARÍA GENERAL DE TRANSPORTE TERRESTRE
DIRECCIÓN GENERAL DE CARRETERAS

MAPAS ESTRATÉGICOS DE RUIDO DE LA RED DE CARRETERAS DEL ESTADO CUARTA FASE

DIRECTOR DEL CONTRATO: D. Christian de la Calle Otero

CONSULTOR: ayesa cecor

AUTOR DEL ESTUDIO: D. Antonio Hidalgo Otamendi

ESCALAS: 1:25.000 (0 125 250 375 500 m) — UNE A3 ORIGINALES — ETRS89 H30N

ÁMBITO GEOGRÁFICO: VALENCIA

FECHA: ABRIL 2024

CLAVE: SGEX-003/22
REFERENCIA: 30.970/21-10

Nº PLANO: PL-05
HOJA: 7 de 20

DESIGNACIÓN: MAPA DE ZONAS DE AFECTACIÓN

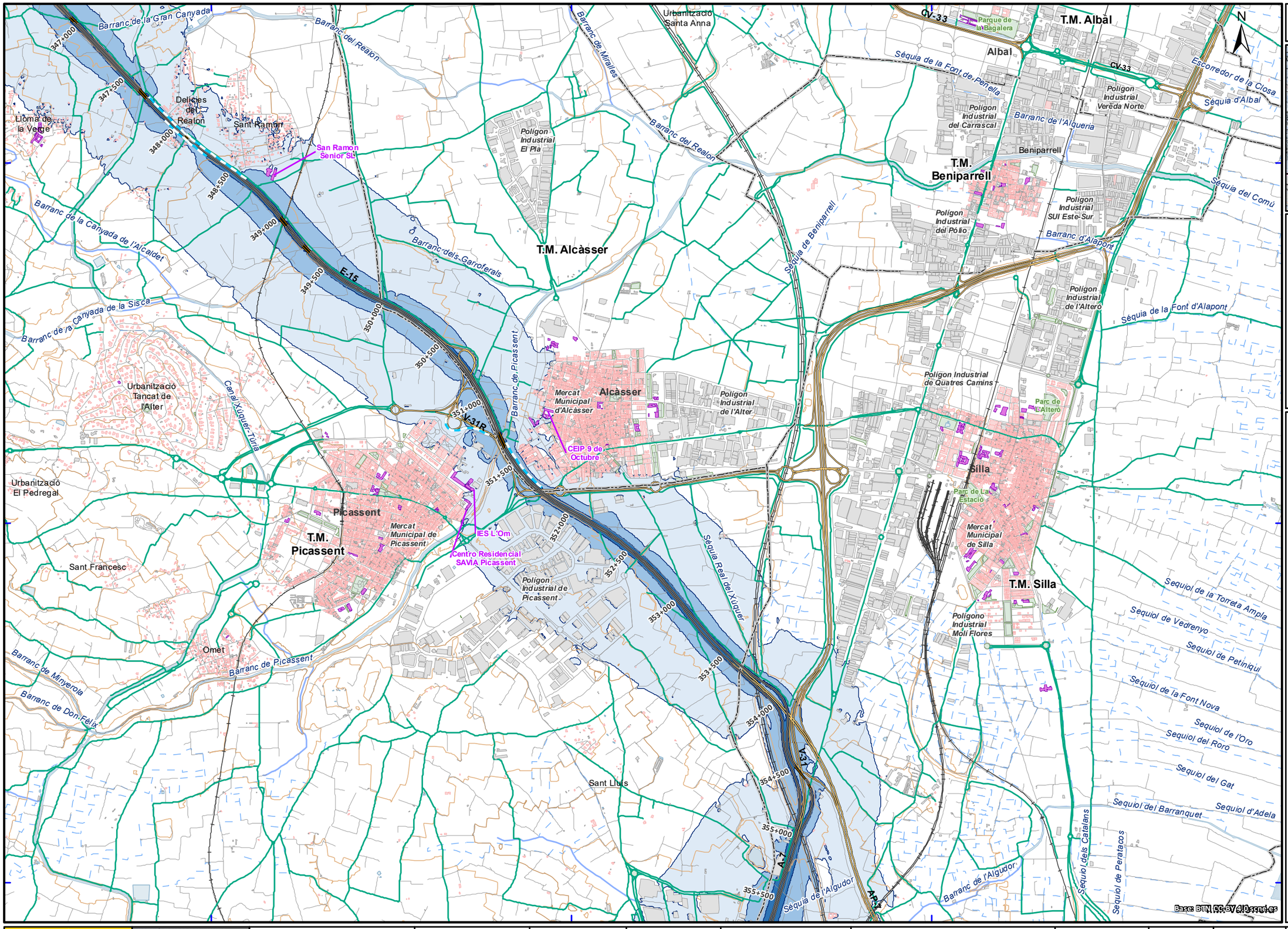

UNIDAD DE MAPA
C_AGE_46_A-7_003
(P.K. 306+700 - P.K. 429+550)

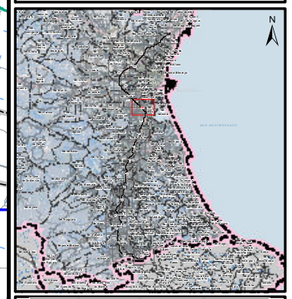

SUPERFICIE AFECTADA TOTAL UME (km²)	
Lden dBA	SUPERFICIE
> 55	142,52
> 65	35,37
> 75	8,54

POBLACIÓN EXPUESTA TOTAL UME (centenas)		
Lden dBA	VIVIENDAS	POBLACIÓN
> 55	69	143
> 65	4	11
> 75	0*	1

CENTROS SANITARIOS, DOCENTES Y CULTURALES EXPUESTOS TOTAL UME (uds)			
Lden dBA	SANITARIOS	DOCENTES	CULTURALES
> 55	10	33	3
> 65	1	7	1
> 75	0	0	0

NOTA: Los valores 0* suponen la existencia de población y viviendas afectadas (inferior a 51 unidades)

LEYENDA TEMÁTICA

Zona de afectación
- Lden ≥ 55 dB(A)
- Lden ≥ 65 dB(A)
- Lden ≥ 75 dB(A)

Unidad de Mapa Estratégico (UME)
- Eje

Pantallas y muros
- Muros y Pantallas acústicas existentes

Tipos de edificio
- Uso residencial
- Usos sanitario, docente y cultural
- Otros usos

Elementos cartográficos
- Límite municipal
- Autopistas y autovías
- Otras carreteras
- Viario local y caminos
- Curva de nivel maestra (50 m)
- Curva de nivel normal (10 m)
- Cursos de agua
- Cursos de agua intermitentes
- Otros elementos cartográficos
- Estructuras de paso
- Túnel
- Ferrocarril
- Zona verde
- Hidrografía

GOBIERNO DE ESPAÑA / MINISTERIO DE TRANSPORTES Y MOVILIDAD SOSTENIBLE	SECRETARÍA DE ESTADO DE TRANSPORTES Y MOVILIDAD SOSTENIBLE / SECRETARÍA GENERAL DE TRANSPORTE TERRESTRE / DIRECCIÓN GENERAL DE CARRETERAS	MAPAS ESTRATÉGICOS DE RUIDO DE LA RED DE CARRETERAS DEL ESTADO CUARTA FASE	DIRECTOR DEL CONTRATO: D. Christian de la Calle Otero	CONSULTOR: ayesa, cecor	AUTOR DEL ESTUDIO: D. Antonio Hidalgo Otamendi	ESCALAS: 1:25.000 (0 125 250 375 500 m) UNE A3 ORIGINALES ETRS89 H30N	ÁMBITO GEOGRÁFICO: VALENCIA	FECHA: ABRIL 2024	CLAVE: SGEX-003/22 / REFERENCIA: 30.970/21-10	Nº PLANO: PL-05 / HOJA: 8 de 20	DESIGNACIÓN: MAPA DE ZONAS DE AFECTACIÓN

717500 720000 722500

4357500 4355000 4352500

355+000 355+500 355+000 356+500 357+000 357+500 358+000 358+500 359+000 359+500 360+000 360+500 361+000 361+500

A-7 V-31 F-15 AP-7 CV-42

Sèquia de l'Algudor
Barranc de l'Algudor
Sequial dels Catalans
Sequiol de Peratacos
Polígon Industrial Canyada dels Codonyers
T.M. Silla
Polígon Industrial Nord
Sèquia de la Foia
Ford España
T.M. Sollana
Barranc dels Felipons o dels Aspres
Canal Xúquer-Túria
La Coma
T.M. Picassent
Barranc de les Carboneres
Barranc Fondo
Centre Penitenciari
Centro Penitenciário de Picassent
Parc Empresaial Rei Joan Carles I
T.M. Almussafes
T.M. Llombai
Urbanització Serra i Mar
Sèquia Real del Xúquer
Sèquia del Romaní
Barranc del Motarró
Barranc del Panoú
Barranc de l'Home Mort
Urbanització El Pla de les Clotxes
Barranc de Nebot
T.M. Alfarp
Barranc del Bonico
Almussafes
Mercat Municipal de Almussafes
Barranc del Tramusser
Barranc de la Torre
T.M. Benifaió
Benifaió
Urbanització Font de l'Almàguer
Barranc de la Forca
Colònia Santa Anna
Polígon Industrial Font de Mussa

Base: BTN CC-BY 4.0 scne.es

N

UNIDAD DE MAPA
C_AGE_46_A-7_003
(P.K. 306+700 - P.K. 429+550)

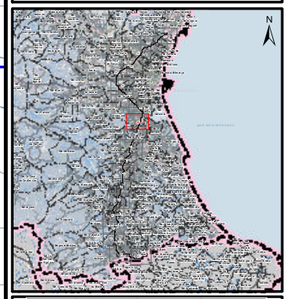

SUPERFICIE AFECTADA TOTAL UME (km²)	
Lden dBA	SUPERFICIE
> 55	142,52
> 65	35,37
> 75	8,54

POBLACIÓN EXPUESTA TOTAL UME (centenas)		
Lden dBA	VIVIENDAS	POBLACIÓN
> 55	69	143
> 65	4	11
> 75	0*	1

CENTROS SANITARIOS, DOCENTES Y CULTURALES EXPUESTOS TOTAL UME (uds)			
Lden dBA	SANITARIOS	DOCENTES	CULTURALES
> 55	10	33	3
> 65	1	7	1
> 75	0	0	0

NOTA: Los valores 0* suponen la existencia de población y viviendas afectadas (inferior a 51 unidades)

LEYENDA TEMÁTICA

Zona de afectación
- Lden ≥ 55 dB(A)
- Lden ≥ 65 dB(A)
- Lden ≥ 75 dB(A)

Unidad de Mapa Estratégico (UME)
- Eje

Pantallas y muros
- Muros y Pantallas acústicas existentes

Tipos de edificio
- Uso residencial
- Usos sanitario, docente y cultural
- Otros usos

Elementos cartográficos
- Límite municipal
- Autopistas y autovías
- Otras carreteras
- Viario local y caminos
- Curva de nivel maestra (50 m)
- Curva de nivel normal (10 m)
- Cursos de agua
- Cursos de agua intermitentes
- Otros elementos cartográficos
- Estructuras de paso
- Túnel
- Ferrocarril
- Zona verde
- Hidrografía

GOBIERNO DE ESPAÑA / MINISTERIO DE TRANSPORTES Y MOVILIDAD SOSTENIBLE	SECRETARÍA DE ESTADO DE TRANSPORTES Y MOVILIDAD SOSTENIBLE SECRETARÍA GENERAL DE TRANSPORTE TERRESTRE DIRECCIÓN GENERAL DE CARRETERAS	MAPAS ESTRATÉGICOS DE RUIDO DE LA RED DE CARRETERAS DEL ESTADO CUARTA FASE	DIRECTOR DEL CONTRATO D. Christian de la Calle Otero	CONSULTOR ayesa cecor	AUTOR DEL ESTUDIO D. Antonio Hidalgo Otamendi	ESCALAS 1:25.000 0 125 250 375 500 m UNE A3 ORIGINALES ETRS89 H30N	ÁMBITO GEOGRÁFICO VALENCIA	FECHA ABRIL 2024	CLAVE SGEX-003/22 REFERENCIA 30.970/21-10	Nº PLANO PL-05 HOJA 9 de 20	DESIGNACIÓN MAPA DE ZONAS DE AFECTACIÓN	

715000 717500 720000 722500

4352500 4350000 4347500

Barranc del Bonico
Urbanització El Pla de les Clotxes
Urbanització Font de l'Almaguer
Barranc de la Forca
T.M. Alfarp
Colònia Santa Anna
Polígon Industrial Font de Mussa
Polígon Industrial Benifaió
Almussafes
Barranc del Tramusser
Barranc de la Torre
Mercat Municipal de Almussafes
Benifaió
Sèquia Roossa
T.M. Benifaió
Polígono Industrial Marcelina
Polígon Industrial Nord Alginet
Barranc de la Belenguera
Sèquia del Molí Vell
Sèquia Real del Xúquer
Centro Ocupacional Hort de Felip
Centro de Dia Alginet
Barranc de la Forca
Polígon Industrial P.2 Alginet
Alginet
Mercado de Alginet
Polígon Indust. P.3 Alginet
Centro de salud Alginet
Escuela infantil CEI El Badall
Colegio Vicente Blasco Ibaniez
Colegio Maestro Emilio Luna
Barranc de la Mocarra
Canal Xúquer-Túria
Barranc de la Mallada
Polígono Industrial La Moncarra
Barranc de la Gaia
T.M. Sollana
Sèquia de la Mocarra
CV-42
T.M. Alginet
Sèquia d'Alginet
Barranc de l'Aigua
Urbanització Ausias March
T.M. Carlet
Polígon Industrial d'Alginet Sud
Sèquia del Barranc
Sèquia Vintena
T.M. Algemesí
Sèquia de la Vintena
Sèquia de Sollana
361+000 361+500 362+000 362+500 363+000 363+500 364+000 364+500 365+000 365+500 366+000 366+500 367+000 367+500

Base: BTN CC-BY 4.0 scne.es

UNIDAD DE MAPA
C_AGE_46_A-7_003
(P.K. 306+700 - P.K. 429+550)

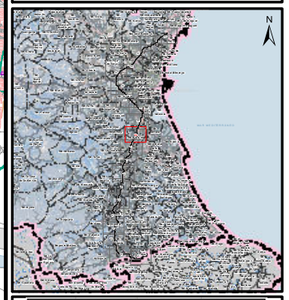

SUPERFICIE AFECTADA TOTAL UME (km²)	
Lden dBA	SUPERFICIE
> 55	142,52
> 65	35,37
> 75	8,54

POBLACIÓN EXPUESTA TOTAL UME (centenas)		
Lden dBA	VIVIENDAS	POBLACIÓN
> 55	69	143
> 65	4	11
> 75	0*	1

CENTROS SANITARIOS, DOCENTES Y CULTURALES EXPUESTOS TOTAL UME (uds)			
Lden dBA	SANITARIOS	DOCENTES	CULTURALES
> 55	10	33	3
> 65	1	7	1
> 75	0	0	0

NOTA: Los valores 0* suponen la existencia de población y viviendas afectadas (inferior a 51 unidades)

LEYENDA TEMÁTICA

Zona de afectación
- Lden ≥ 55 dB(A)
- Lden ≥ 65 dB(A)
- Lden ≥ 75 dB(A)

Unidad de Mapa Estratégico (UME)
- Eje

Pantallas y muros
- Muros y Pantallas acústicas existentes

Tipos de edificio
- Uso residencial
- Usos sanitario, docente y cultural
- Otros usos

Elementos cartográficos
- Límite municipal
- Autopistas y autovías
- Otras carreteras
- Viario local y caminos
- Curva de nivel maestra (50 m)
- Curva de nivel normal (10 m)
- Cursos de agua
- Cursos de agua intermitentes
- Otros elementos cartográficos
- Estructuras de paso
- Túnel
- Ferrocarril
- Zona verde
- Hidrografía

GOBIERNO DE ESPAÑA — MINISTERIO DE TRANSPORTES Y MOVILIDAD SOSTENIBLE
SECRETARÍA DE ESTADO DE TRANSPORTES Y MOVILIDAD SOSTENIBLE
SECRETARÍA GENERAL DE TRANSPORTE TERRESTRE
DIRECCIÓN GENERAL DE CARRETERAS

MAPAS ESTRATÉGICOS DE RUIDO DE LA RED DE CARRETERAS DEL ESTADO CUARTA FASE

DIRECTOR DEL CONTRATO: D. Christian de la Calle Otero
CONSULTOR: ayesa cecor
AUTOR DEL ESTUDIO: D. Antonio Hidalgo Otamendi
ESCALAS: 1:25.000 (0 125 250 375 500 m) — UNE A3 ORIGINALES — ETRS89 H30N
ÁMBITO GEOGRÁFICO: VALENCIA
FECHA: ABRIL 2024
CLAVE: SGEX-003/22
REFERENCIA: 30.970/21-10
Nº PLANO: PL-05
HOJA: 10 de 20
DESIGNACIÓN: MAPA DE ZONAS DE AFECTACIÓN

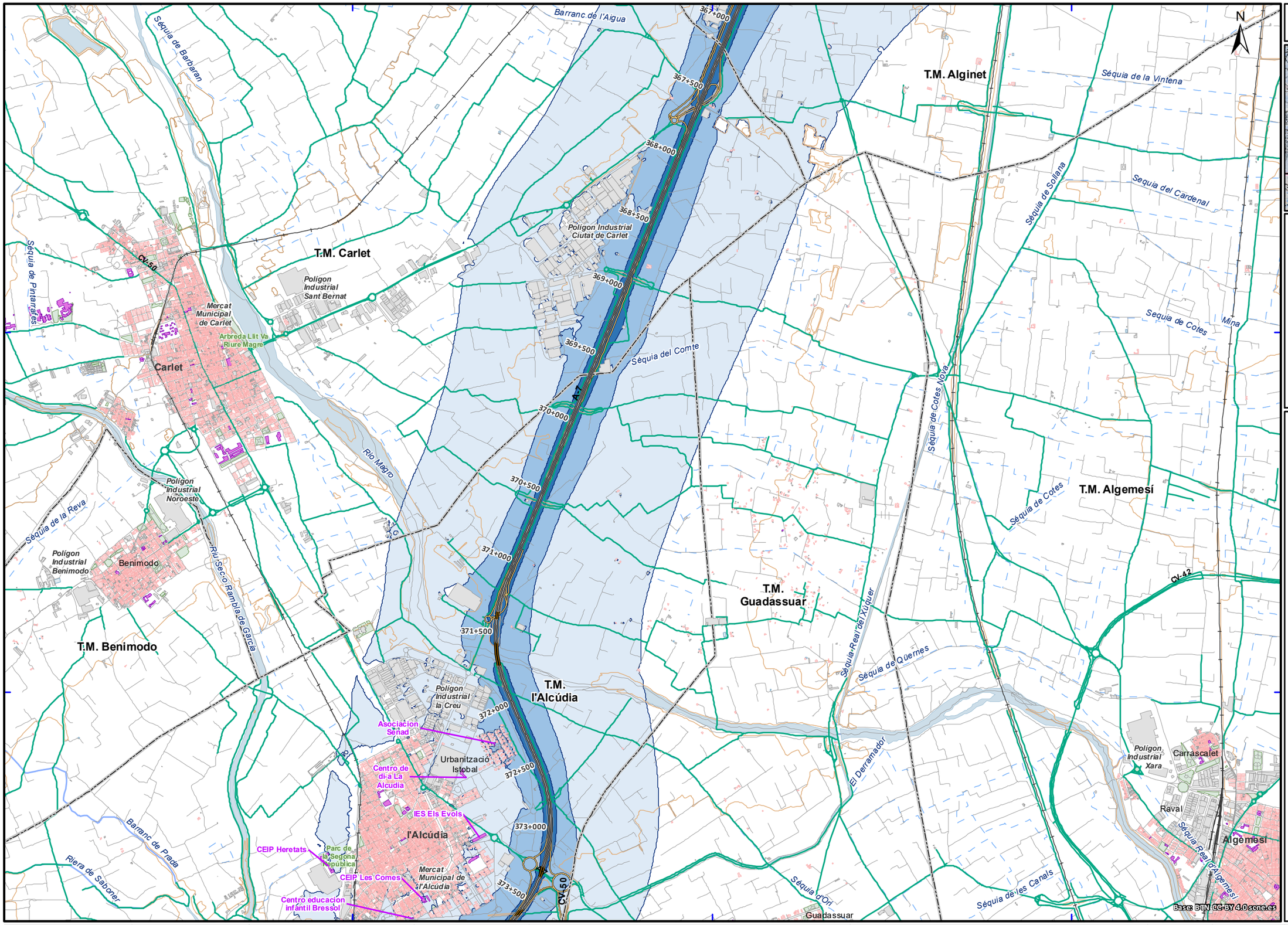

UNIDAD DE MAPA
C_AGE_46_A-7_003
(P.K. 306+700 - P.K. 429+550)

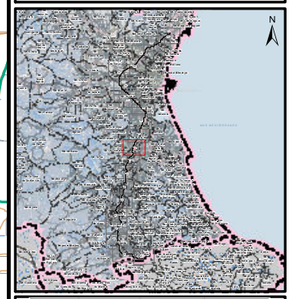

SUPERFICIE AFECTADA TOTAL UME (km²)	
Lden dBA	SUPERFICIE
> 55	142,52
> 65	35,37
> 75	8,54

POBLACIÓN EXPUESTA TOTAL UME (centenas)		
Lden dBA	VIVIENDAS	POBLACIÓN
> 55	69	143
> 65	4	11
> 75	0*	1

CENTROS SANITARIOS, DOCENTES Y CULTURALES EXPUESTOS TOTAL UME (uds)			
Lden dBA	SANITARIOS	DOCENTES	CULTURALES
> 55	10	33	3
> 65	1	7	1
> 75	0	0	0

NOTA: Los valores 0* suponen la existencia de población y viviendas afectadas (inferior a 51 unidades)

LEYENDA TEMÁTICA

Zona de afectación
- Lden ≥ 55 dB(A)
- Lden ≥ 65 dB(A)
- Lden ≥ 75 dB(A)

Unidad de Mapa Estratégico (UME)
- Eje

Pantallas y muros
- Muros y Pantallas acústicas existentes

Tipos de edificio
- Uso residencial
- Usos sanitario, docente y cultural
- Otros usos

Elementos cartográficos
- Límite municipal
- Autopistas y autovías
- Otras carreteras
- Viario local y caminos
- Curva de nivel maestra (50 m)
- Curva de nivel normal (10 m)
- Cursos de agua
- Cursos de agua intermitentes
- Otros elementos cartográficos
- Estructuras de paso
- Túnel
- Ferrocarril
- Zona verde
- Hidrografía

GOBIERNO DE ESPAÑA / MINISTERIO DE TRANSPORTES Y MOVILIDAD SOSTENIBLE	SECRETARÍA DE ESTADO DE TRANSPORTES Y MOVILIDAD SOSTENIBLE SECRETARÍA GENERAL DE TRANSPORTE TERRESTRE DIRECCIÓN GENERAL DE CARRETERAS	MAPAS ESTRATÉGICOS DE RUIDO DE LA RED DE CARRETERAS DEL ESTADO CUARTA FASE	DIRECTOR DEL CONTRATO D. Christian de la Calle Otero	CONSULTOR ayesa cecor	AUTOR DEL ESTUDIO D. Antonio Hidalgo Otamendi	ESCALAS 1:25.000 0 125 250 375 500 m UNE A3 ORIGINALES ETRS89 H30N	ÁMBITO GEOGRÁFICO VALENCIA	FECHA ABRIL 2024	CLAVE SGEX-003/22 REFERENCIA 30.970/21-10	Nº PLANO PL-05 HOJA 11 de 20	DESIGNACIÓN MAPA DE ZONAS DE AFECTACIÓN

712500 715000 717500

4340000

4337500

T.M. Benimodo

T.M. l'Alcúdia

T.M. Algemesí

T.M. Guadassuar

T.M. Massalavés

T.M. Alzira

T.M. Benimuslem

T.M. Alberic

l'Alcúdia

Les Comes

Guadassuar

Montortal

Massalavés

Centro de dia La Alcudia

Urbanització Istobal

IES Els Evols

Parc de la Segona República

CEIP Les Comes

CEIP Heretats

Mercat Municipal de l'Alcúdia

Centro educacion infantil Bressol

Poligon Industrial Camí Real

Poligon Industrial la Garrofera

Poligon Industrial de Montortal

Poligon Industrial de Masalavés

Compositor Himno Massalaves

A-7

CV-50

Mata (de la)

373+000

373+500

374+000

374+500

375+000

375+500

376+000

376+500

377+000

377+500

378+000

378+500

379+000

379+500

Riu Sec o Rambla de Garcia

Riera de Saboner

Barranc de Prada

Barranco del Perill

Barranc de la Garrofera

Barranc de la Senyora

Sèquia de la Reva

Sèquia Vella d'Alzira

Barranquet Salat

Sèquia de l'Argilagar

Braçal del Paranxet

Sèquia de la Anguilera

Sèquia de l'Anguilera

Sèquia Real del Xúquer

Sèquia del Braçal Nou

Sèquia del Realenc

Sèquia del Mas

Sèquia dels Cadufers

Sèquia de Bord

Sèquia de la Figueretes

Sèquia del Mas Roig

Sèquia dels Alberells

Sèquia de Pradà

Barranc de Montortal

Sèquia de Pra

Sèquia el Fai

Barranc de Nardo

Riu Verd o dels Ulls

Sèquia de Cabanyes

Sèquia de Mulata

Sèquia del Rec Nou

Barranc de Velasco

Barranc de la Redona

Barranc de Tora

Sèquia dels Secans

Sèquia d'Ori

Sèquia de l'Alfarella

El Derramador

N

Base: BTN CC-BY 4.0 icgc.cat

UNIDAD DE MAPA
C_AGE_46_A-7_003
(P.K. 306+700 - P.K. 429+550)

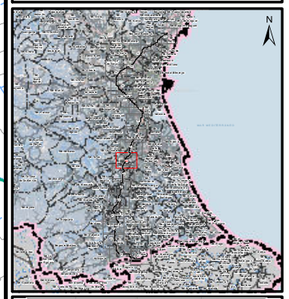

SUPERFICIE AFECTADA TOTAL UME (km²)	
Lden dBA	SUPERFICIE
> 55	142,52
> 65	35,37
> 75	8,54

POBLACIÓN EXPUESTA TOTAL UME (centenas)		
Lden dBA	VIVIENDAS	POBLACIÓN
> 55	69	143
> 65	4	11
> 75	0*	1

CENTROS SANITARIOS, DOCENTES Y CULTURALES EXPUESTOS TOTAL UME (uds)			
Lden dBA	SANITARIOS	DOCENTES	CULTURALES
> 55	10	33	3
> 65	1	7	1
> 75	0	0	0

NOTA: Los valores 0* suponen la existencia de población y viviendas afectadas (inferior a 51 unidades)

LEYENDA TEMÁTICA

Zona de afectación

- Lden ≥ 55 dB(A)
- Lden ≥ 65 dB(A)
- Lden ≥ 75 dB(A)

Unidad de Mapa Estratégico (UME)

- Eje

Pantallas y muros

- Muros y Pantallas acústicas existentes

Tipos de edificio

- Uso residencial
- Usos sanitario, docente y cultural
- Otros usos

Elementos cartográficos

- Límite municipal
- Autopistas y autovías
- Otras carreteras
- Viario local y caminos
- Curva de nivel maestra (50 m)
- Curva de nivel normal (10 m)
- Cursos de agua
- Cursos de agua intermitentes
- Otros elementos cartográficos
- Estructuras de paso
- Túnel
- Ferrocarril
- Zona verde
- Hidrografía

GOBIERNO DE ESPAÑA — MINISTERIO DE TRANSPORTES Y MOVILIDAD SOSTENIBLE	SECRETARÍA DE ESTADO DE TRANSPORTES Y MOVILIDAD SOSTENIBLE SECRETARÍA GENERAL DE TRANSPORTE TERRESTRE DIRECCIÓN GENERAL DE CARRETERAS	MAPAS ESTRATÉGICOS DE RUIDO DE LA RED DE CARRETERAS DEL ESTADO CUARTA FASE	DIRECTOR DEL CONTRATO D. Christian de la Calle Otero	CONSULTOR ayesa cecor	AUTOR DEL ESTUDIO D. Antonio Hidalgo Otamendi	ESCALAS 1:25.000 0 125 250 375 500 m UNE A3 ORIGINALES ETRS89 H30N	ÁMBITO GEOGRÁFICO VALENCIA	FECHA ABRIL 2024	CLAVE SGEX-003/22 REFERENCIA 30.970/21-10	Nº PLANO PL-05 HOJA 12 de 20	DESIGNACIÓN MAPA DE ZONAS DE AFECTACIÓN

710000 712500 715000 717500

4335000

4332500

T.M. Guadassuar

T.M. Massalavés

Massalavés

Compositor Himno Massalavés

CEIP Blasco Ibaniez

T.M. Benimodo

T.M. Alzira

Barranc de la Senyora

Sèquia de la Reva

Sèquia de la Anguilera

Riu Verd o dels Ulls

Sèquia de Malata

Sèquia de Mulata

Sèquia del Rec Nou

Sèquia d'Espàrsa

Sèquia de Vistabella

Sèquia del Braçal d'Alzira

Sèquia d'Alasquer

T.M. Benimuslem

Benimuslem

Polígon Industrial de Benimuslem

Urbanització El Vedat

Barranc de les Moreres

379+000

379+500

380+000

380+500

381+000

381+500

382+000

382+500

383+000

383+500

384+000

384+500

385+000

385+500

A-7

CV-550

Polígono Industrial Alasquer-Casa Abadía

Zona industrial

Polígon Industrial Sepes

IES Consuelo Aranda

Parque La Muntanyeta

Sèquia de les Forquetes

Alberic

T.M. Alberic

Escuela infantil Alberic 2

Urbanització Sant Cristòfol

Polígon Industrial La Marquesa

Escorredor de la Vila

Sèquia de Mola

Sèquia de Carcaixent

T.M. Carcaixent

Barranc de Beta

Sèquia Real del Xúquer

Riu Xúquer/Río Júcar

T.M. Castelló

Sèquia de la Coma

Barranc de la Cubella

Braçal del Mig

Braçal del Molló

Sèquia de la Mina

T.M. la Pobla Llarga

T.M. Gavarda

Urbanització Muntanya del Xúquer

Barranc de Magenti

T.M. Antella

Base: BTN CC-BY 4.0 scne.es

N

UNIDAD DE MAPA
C_AGE_46_A-7_003
(P.K. 306+700 - P.K. 429+550)

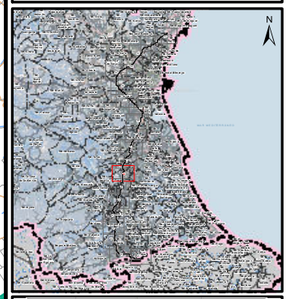

SUPERFICIE AFECTADA TOTAL UME (km²)	
Lden dBA	SUPERFICIE
> 55	142,52
> 65	35,37
> 75	8,54

POBLACIÓN EXPUESTA TOTAL UME (centenas)		
Lden dBA	VIVIENDAS	POBLACIÓN
> 55	69	143
> 65	4	11
> 75	0*	1

CENTROS SANITARIOS, DOCENTES Y CULTURALES EXPUESTOS TOTAL UME (uds)			
Lden dBA	SANITARIOS	DOCENTES	CULTURALES
> 55	10	33	3
> 65	1	7	1
> 75	0	0	0

NOTA: Los valores 0* suponen la existencia de población y viviendas afectadas (inferior a 51 unidades)

LEYENDA TEMÁTICA

Zona de afectación
- Lden ≥ 55 dB(A)
- Lden ≥ 65 dB(A)
- Lden ≥ 75 dB(A)

Unidad de Mapa Estratégico (UME)
- Eje

Pantallas y muros
- Muros y Pantallas acústicas existentes

Tipos de edificio
- Uso residencial
- Usos sanitario, docente y cultural
- Otros usos

Elementos cartográficos
- Límite municipal
- Autopistas y autovías
- Otras carreteras
- Viario local y caminos
- Curva de nivel maestra (50 m)
- Curva de nivel normal (10 m)
- Cursos de agua
- Cursos de agua intermitentes
- Otros elementos cartográficos
- Estructuras de paso
- Túnel
- Ferrocarril
- Zona verde
- Hidrografía

GOBIERNO DE ESPAÑA / MINISTERIO DE TRANSPORTES Y MOVILIDAD SOSTENIBLE	SECRETARÍA DE ESTADO DE TRANSPORTES Y MOVILIDAD SOSTENIBLE SECRETARÍA GENERAL DE TRANSPORTE TERRESTRE DIRECCIÓN GENERAL DE CARRETERAS	MAPAS ESTRATÉGICOS DE RUIDO DE LA RED DE CARRETERAS DEL ESTADO CUARTA FASE	DIRECTOR DEL CONTRATO D. Christian de la Calle Otero	CONSULTOR ayesa cecor	AUTOR DEL ESTUDIO D. Antonio Hidalgo Otamendi	ESCALAS 1:25.000 0 125 250 375 500 m UNE A3 ORIGINALES ETRS89 H30N	ÁMBITO GEOGRÁFICO VALENCIA	FECHA ABRIL 2024	CLAVE SGEX-003/22 REFERENCIA 30.970/21-10	Nº PLANO PL-05 HOJA 13 de 20	DESIGNACIÓN MAPA DE ZONAS DE AFECTACIÓN

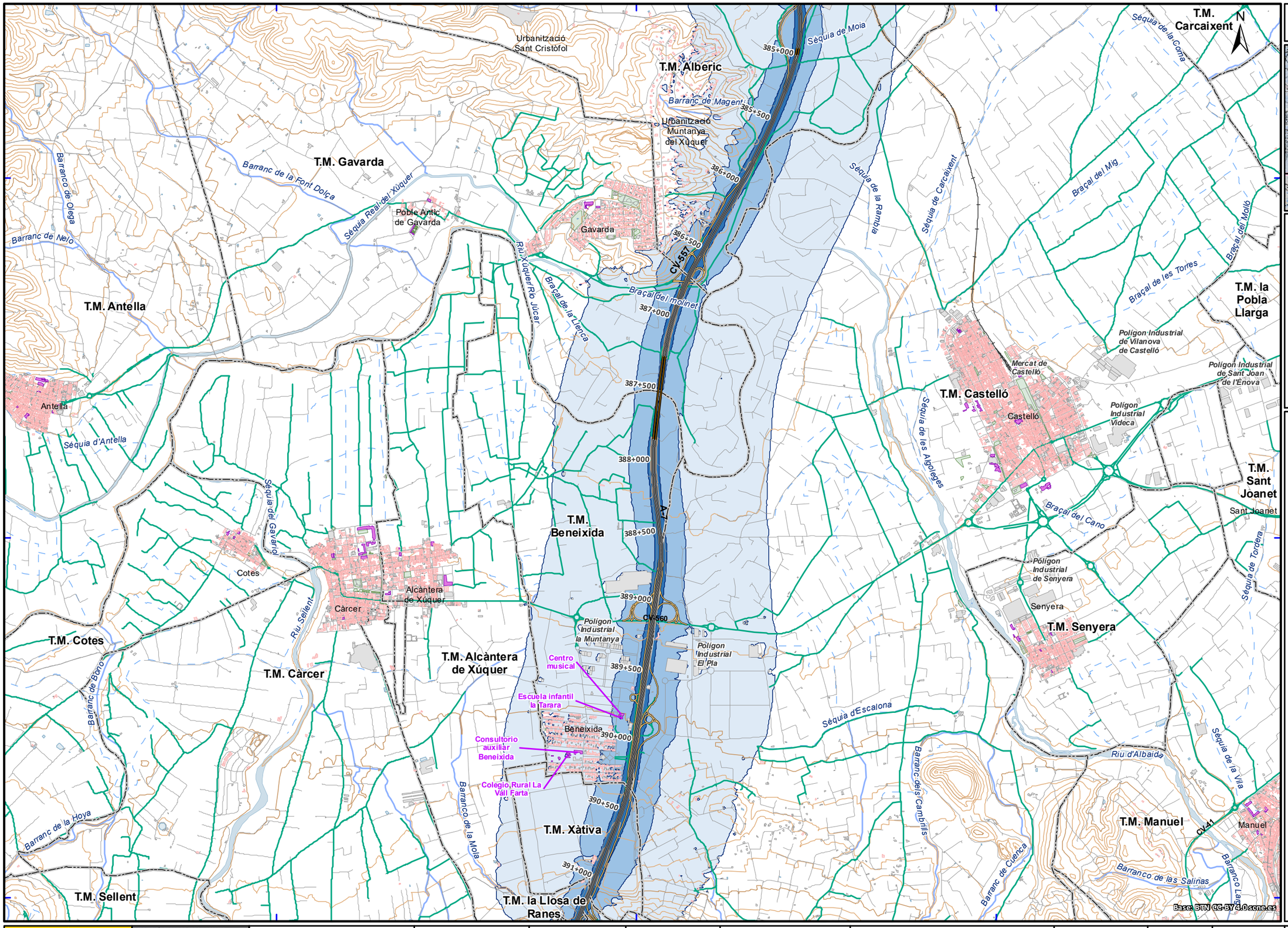

UNIDAD DE MAPA
C_AGE_46_A-7_003
(P.K. 306+700 - P.K. 429+550)

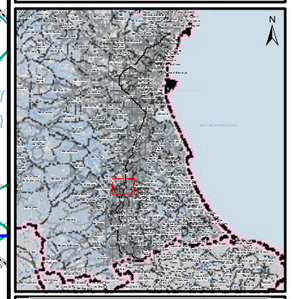

SUPERFICIE AFECTADA TOTAL UME (km²)	
Lden dBA	SUPERFICIE
> 55	142,52
> 65	35,37
> 75	8,54

POBLACIÓN EXPUESTA TOTAL UME (centenas)		
Lden dBA	VIVIENDAS	POBLACIÓN
> 55	69	143
> 65	4	11
> 75	0*	1

CENTROS SANITARIOS, DOCENTES Y CULTURALES EXPUESTOS TOTAL UME (uds)			
Lden dBA	SANITARIOS	DOCENTES	CULTURALES
> 55	10	33	3
> 65	1	7	1
> 75	0	0	0

NOTA: Los valores 0* suponen la existencia de población y viviendas afectadas (inferior a 51 unidades)

LEYENDA TEMÁTICA

Zona de afectación
- Lden ≥ 55 dB(A)
- Lden ≥ 65 dB(A)
- Lden ≥ 75 dB(A)

Unidad de Mapa Estratégico (UME)
- Eje

Pantallas y muros
- Muros y Pantallas acústicas existentes

Tipos de edificio
- Uso residencial
- Usos sanitario, docente y cultural
- Otros usos

Elementos cartográficos
- Límite municipal
- Autopistas y autovías
- Otras carreteras
- Viario local y caminos
- Curva de nivel maestra (50 m)
- Curva de nivel normal (10 m)
- Cursos de agua
- Cursos de agua intermitentes
- Otros elementos cartográficos
- Estructuras de paso
- Túnel
- Ferrocarril
- Zona verde
- Hidrografía

GOBIERNO DE ESPAÑA / MINISTERIO DE TRANSPORTES Y MOVILIDAD SOSTENIBLE	SECRETARÍA DE ESTADO DE TRANSPORTES Y MOVILIDAD SOSTENIBLE SECRETARÍA GENERAL DE TRANSPORTE TERRESTRE DIRECCIÓN GENERAL DE CARRETERAS	MAPAS ESTRATÉGICOS DE RUIDO DE LA RED DE CARRETERAS DEL ESTADO CUARTA FASE	DIRECTOR DEL CONTRATO D. Christian de la Calle Otero	CONSULTOR ayesa cecor	AUTOR DEL ESTUDIO D. Antonio Hidalgo Otamendi	ESCALAS 1:25.000 0 125 250 375 500 m UNE A3 ORIGINALES ETRS89 H30N	ÁMBITO GEOGRÁFICO VALENCIA	FECHA ABRIL 2024	CLAVE SGEX-003/22 REFERENCIA 30.970/21-10	Nº PLANO PL-05 HOJA 14 de 20	DESIGNACIÓN MAPA DE ZONAS DE AFECTACIÓN

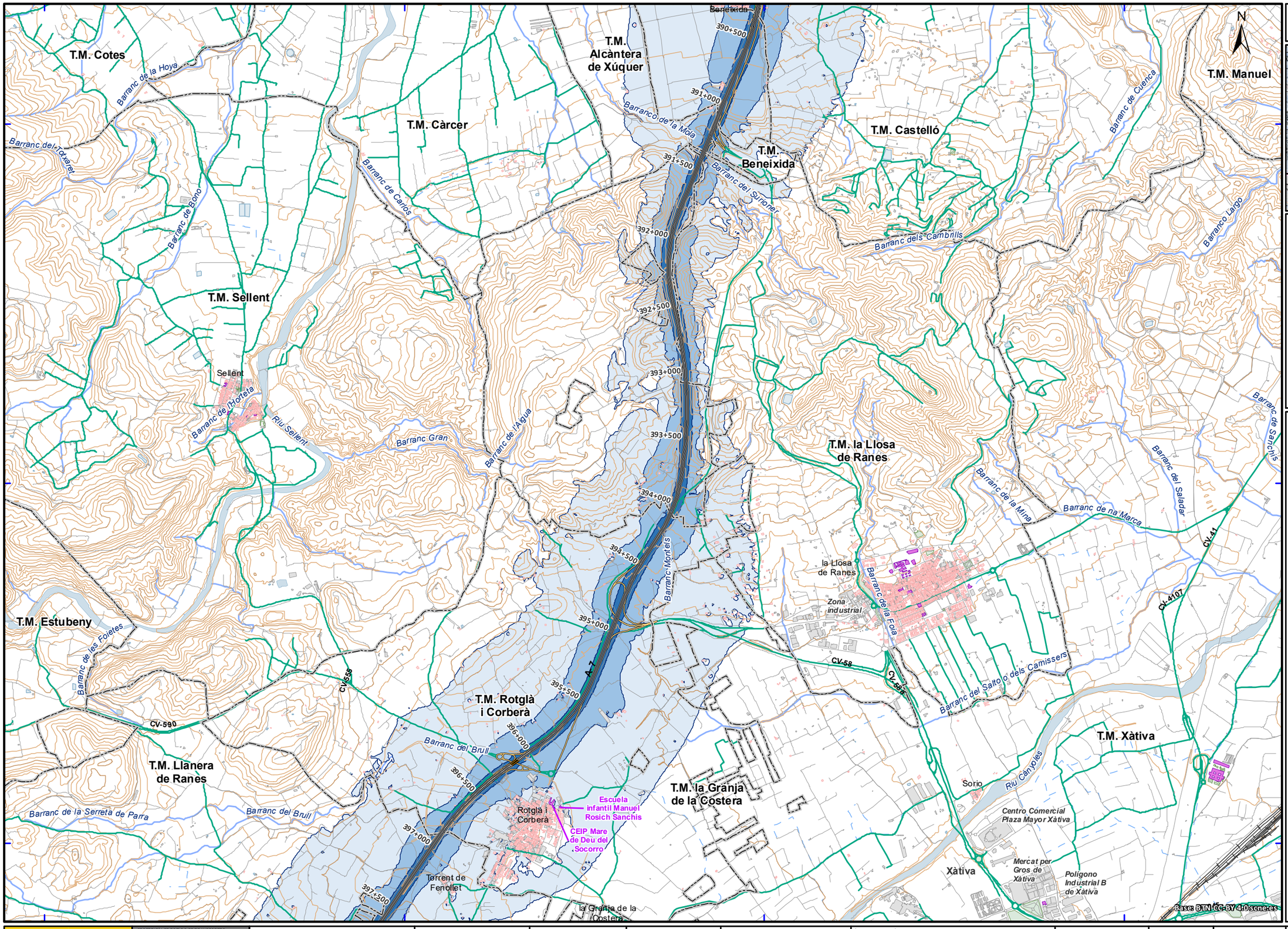

UNIDAD DE MAPA
C_AGE_46_A-7_003
(P.K. 306+700 - P.K. 429+550)

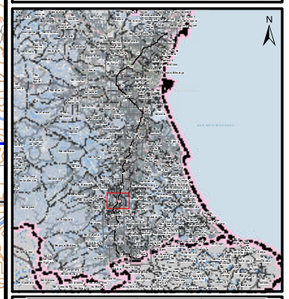

SUPERFICIE AFECTADA TOTAL UME (km²)	
Lden dBA	SUPERFICIE
> 55	142,52
> 65	35,37
> 75	8,54

POBLACIÓN EXPUESTA TOTAL UME (centenas)		
Lden dBA	VIVIENDAS	POBLACIÓN
> 55	69	143
> 65	4	11
> 75	0*	1

CENTROS SANITARIOS, DOCENTES Y CULTURALES EXPUESTOS TOTAL UME (uds)			
Lden dBA	SANITARIOS	DOCENTES	CULTURALES
> 55	10	33	3
> 65	1	7	1
> 75	0	0	0

NOTA: Los valores 0* suponen la existencia de población y viviendas afectadas (inferior a 51 unidades)

LEYENDA TEMÁTICA

Zona de afectación
- Lden ≥ 55 dB(A)
- Lden ≥ 65 dB(A)
- Lden ≥ 75 dB(A)

Unidad de Mapa Estratégico (UME)
- Eje

Pantallas y muros
- Muros y Pantallas acústicas existentes

Tipos de edificio
- Uso residencial
- Usos sanitario, docente y cultural
- Otros usos

Elementos cartográficos
- Límite municipal
- Autopistas y autovías
- Otras carreteras
- Viario local y caminos
- Curva de nivel maestra (50 m)
- Curva de nivel normal (10 m)
- Cursos de agua
- Cursos de agua intermitentes
- Otros elementos cartográficos
- Estructuras de paso
- Túnel
- Ferrocarril
- Zona verde
- Hidrografía

GOBIERNO DE ESPAÑA / MINISTERIO DE TRANSPORTES Y MOVILIDAD SOSTENIBLE	SECRETARÍA DE ESTADO DE TRANSPORTES Y MOVILIDAD SOSTENIBLE SECRETARÍA GENERAL DE TRANSPORTE TERRESTRE DIRECCIÓN GENERAL DE CARRETERAS	MAPAS ESTRATÉGICOS DE RUIDO DE LA RED DE CARRETERAS DEL ESTADO CUARTA FASE	DIRECTOR DEL CONTRATO D. Christian de la Calle Otero	CONSULTOR ayesa cecor	AUTOR DEL ESTUDIO D. Antonio Hidalgo Otamendi	ESCALAS 1:25.000 0 125 250 375 500 m UNE A3 ORIGINALES ETRS89 H30N	ÁMBITO GEOGRÁFICO VALENCIA	FECHA ABRIL 2024	CLAVE SGEX-003/22 REFERENCIA 30.970/21-10	Nº PLANO PL-05 HOJA 15 de 20	DESIGNACIÓN MAPA DE ZONAS DE AFECTACIÓN

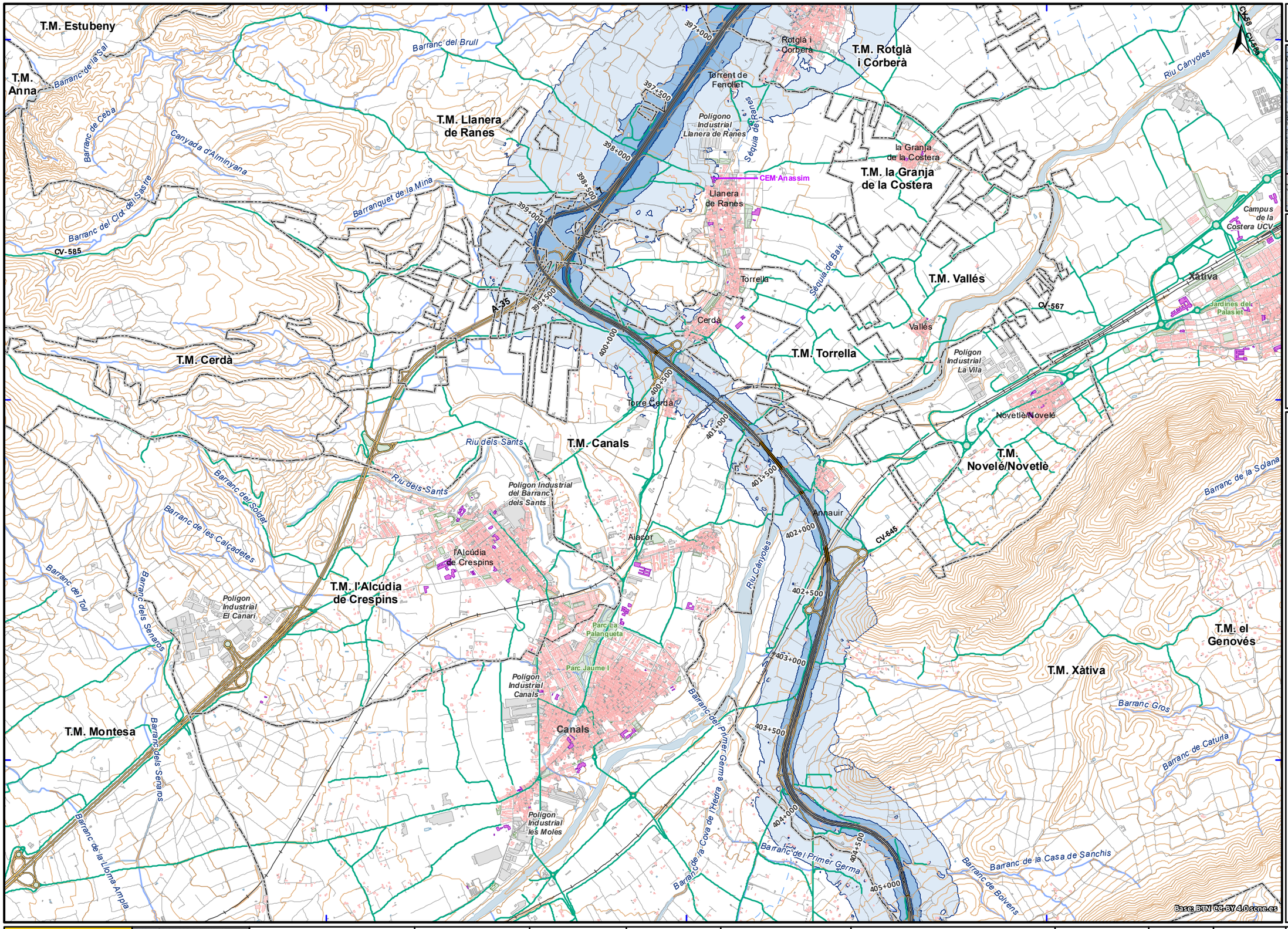

UNIDAD DE MAPA
C_AGE_46_A-7_003
(P.K. 306+700 - P.K. 429+550)

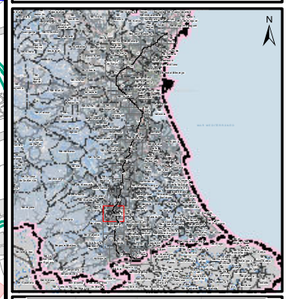

SUPERFICIE AFECTADA TOTAL UME (km²)	
Lden dBA	SUPERFICIE
> 55	142,52
> 65	35,37
> 75	8,54

POBLACIÓN EXPUESTA TOTAL UME (centenas)		
Lden dBA	VIVIENDAS	POBLACIÓN
> 55	69	143
> 65	4	11
> 75	0*	1

CENTROS SANITARIOS, DOCENTES Y CULTURALES EXPUESTOS TOTAL UME (uds)			
Lden dBA	SANITARIOS	DOCENTES	CULTURALES
> 55	10	33	3
> 65	1	7	1
> 75	0	0	0

NOTA: Los valores 0* suponen la existencia de población y viviendas afectadas (inferior a 51 unidades)

LEYENDA TEMÁTICA

Zona de afectación
- Lden ≥ 55 dB(A)
- Lden ≥ 65 dB(A)
- Lden ≥ 75 dB(A)

Unidad de Mapa Estratégico (UME)
- Eje

Pantallas y muros
- Muros y Pantallas acústicas existentes

Tipos de edificio
- Uso residencial
- Usos sanitario, docente y cultural
- Otros usos

Elementos cartográficos
- Límite municipal
- Autopistas y autovías
- Otras carreteras
- Viario local y caminos
- Curva de nivel maestra (50 m)
- Curva de nivel normal (10 m)
- Cursos de agua
- Cursos de agua intermitentes
- Otros elementos cartográficos
- Estructuras de paso
- Túnel
- Ferrocarril
- Zona verde
- Hidrografía

GOBIERNO DE ESPAÑA / MINISTERIO DE TRANSPORTES Y MOVILIDAD SOSTENIBLE	SECRETARÍA DE ESTADO DE TRANSPORTES Y MOVILIDAD SOSTENIBLE SECRETARÍA GENERAL DE TRANSPORTE TERRESTRE DIRECCIÓN GENERAL DE CARRETERAS	MAPAS ESTRATÉGICOS DE RUIDO DE LA RED DE CARRETERAS DEL ESTADO CUARTA FASE	DIRECTOR DEL CONTRATO D. Christian de la Calle Otero	CONSULTOR ayesa cecor	AUTOR DEL ESTUDIO D. Antonio Hidalgo Otamendi	ESCALAS 1:25.000 0 125 250 375 500 m UNE A3 ORIGINALES ETRS89 H30N	ÁMBITO GEOGRÁFICO VALENCIA	FECHA ABRIL 2024	CLAVE SGEX-003/22 REFERENCIA 30.970/21-10	Nº PLANO PL-05 HOJA 16 de 20	DESIGNACIÓN MAPA DE ZONAS DE AFECTACIÓN

707500 710000 712500

4312500

4310000

A-35

Barranc de la Llomba Amplia

Canals

Polígon Industrial les Moles

Barranc del Primer Germà

Barranc de la Casa de Sanchis

T.M. Xàtiva

Barranc dels Cinc Germans

Barranc de Bolvens

Barranc de l'Ermità

Barranc dels Senaros

Barranc de la Cova de l'Hedra

Riu Clanyoles

T.M. Canals

Barranc Fondo

404+000

404+500

405+000

405+500

406+000

406+500

407+000

407+500

408+000

408+500

409+000

409+500

410+000

410+500

411+000

A-7

Barranc de la Murta

Barranc del Salido

Barranc de Carbonell

T.M. Montesa

Barranc del Convent

T.M. l'Olleria

l'Olleria

Polígon Industrial Asia-Trading

Barranc de la Llobera

Barranc de la Cova Murada

CV-60

Barranc de Grau

Polígon Industrial El Tossal

T.M. Aielo de Malferit

Barranc de Candel

Barranc del Port

Barranc de Sant Joan

Base: BTN CC-BY 4.0 scenes

N

UNIDAD DE MAPA
C_AGE_46_A-7_003
(P.K. 306+700 - P.K. 429+550)

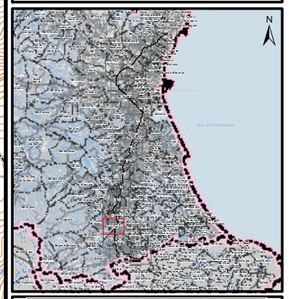

SUPERFICIE AFECTADA TOTAL UME (km²)	
Lden dBA	SUPERFICIE
> 55	142,52
> 65	35,37
> 75	8,54

POBLACIÓN EXPUESTA TOTAL UME (centenas)		
Lden dBA	VIVIENDAS	POBLACIÓN
> 55	69	143
> 65	4	11
> 75	0*	1

CENTROS SANITARIOS, DOCENTES Y CULTURALES EXPUESTOS TOTAL UME (uds)			
Lden dBA	SANITARIOS	DOCENTES	CULTURALES
> 55	10	33	3
> 65	1	7	1
> 75	0	0	0

NOTA: Los valores 0* suponen la existencia de población y viviendas afectadas (inferior a 51 unidades)

LEYENDA TEMÁTICA

Zona de afectación

- Lden ≥ 55 dB(A)
- Lden ≥ 65 dB(A)
- Lden ≥ 75 dB(A)

Unidad de Mapa Estratégico (UME)

- Eje

Pantallas y muros

- Muros y Pantallas acústicas existentes

Tipos de edificio

- Uso residencial
- Usos sanitario, docente y cultural
- Otros usos

Elementos cartográficos

- Límite municipal
- Autopistas y autovías
- Otras carreteras
- Viario local y caminos
- Curva de nivel maestra (50 m)
- Curva de nivel normal (10 m)
- Cursos de agua
- Cursos de agua intermitentes
- Otros elementos cartográficos
- Estructuras de paso
- Túnel
- Ferrocarril
- Zona verde
- Hidrografía

GOBIERNO DE ESPAÑA / MINISTERIO DE TRANSPORTES Y MOVILIDAD SOSTENIBLE	SECRETARÍA DE ESTADO DE TRANSPORTES Y MOVILIDAD SOSTENIBLE / SECRETARÍA GENERAL DE TRANSPORTE TERRESTRE / DIRECCIÓN GENERAL DE CARRETERAS	MAPAS ESTRATÉGICOS DE RUIDO DE LA RED DE CARRETERAS DEL ESTADO CUARTA FASE	DIRECTOR DEL CONTRATO: D. Christian de la Calle Otero	CONSULTOR: ayesa cecor	AUTOR DEL ESTUDIO: D. Antonio Hidalgo Otamendi	ESCALAS: 1:25.000 (0 125 250 375 500 m) UNE A3 ORIGINALES ETRS89 H30N	ÁMBITO GEOGRÁFICO: VALENCIA	FECHA: ABRIL 2024	CLAVE: SGEX-003/22 REFERENCIA: 30.970/21-10	Nº PLANO: PL-05 HOJA: 17 de 20	DESIGNACIÓN: MAPA DE ZONAS DE AFECTACIÓN

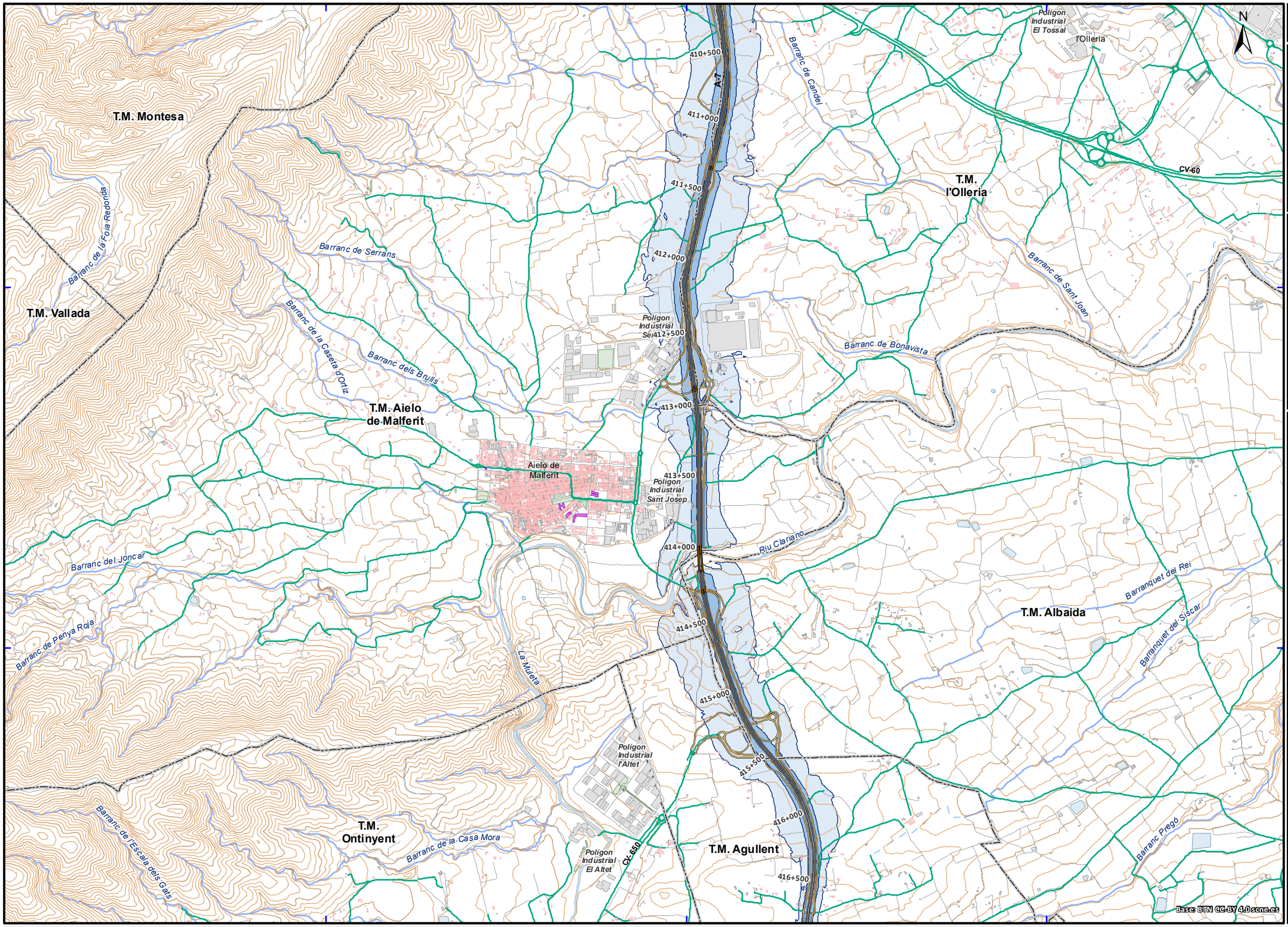

UNIDAD DE MAPA
C_AGE_46_A-7_003
(P.K. 306+700 - P.K. 429+550)

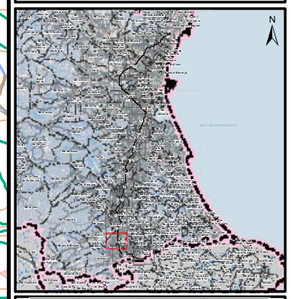

SUPERFICIE AFECTADA TOTAL UME (km²)	
Lden dBA	SUPERFICIE
> 55	142,52
> 65	35,37
> 75	8,54

POBLACIÓN EXPUESTA TOTAL UME (centenas)		
Lden dBA	VIVIENDAS	POBLACIÓN
> 55	69	143
> 65	4	11
> 75	0*	1

CENTROS SANITARIOS, DOCENTES Y CULTURALES EXPUESTOS TOTAL UME (uds)			
Lden dBA	SANITARIOS	DOCENTES	CULTURALES
> 55	10	33	3
> 65	1	7	1
> 75	0	0	0

NOTA: Los valores 0* suponen la existencia de población y viviendas afectadas (inferior a 51 unidades)

LEYENDA TEMÁTICA

Zona de afectación
- Lden ≥ 55 dB(A)
- Lden ≥ 65 dB(A)
- Lden ≥ 75 dB(A)

Unidad de Mapa Estratégico (UME)
- Eje

Pantallas y muros
- Muros y Pantallas acústicas existentes

Tipos de edificio
- Uso residencial
- Usos sanitario, docente y cultural
- Otros usos

Elementos cartográficos
- Límite municipal
- Autopistas y autovías
- Otras carreteras
- Viario local y caminos
- Curva de nivel maestra (50 m)
- Curva de nivel normal (10 m)
- Cursos de agua
- Cursos de agua intermitentes
- Otros elementos cartográficos
- Estructuras de paso
- Túnel
- Ferrocarril
- Zona verde
- Hidrografía

GOBIERNO DE ESPAÑA / MINISTERIO DE TRANSPORTES Y MOVILIDAD SOSTENIBLE	SECRETARÍA DE ESTADO DE TRANSPORTES Y MOVILIDAD SOSTENIBLE SECRETARÍA GENERAL DE TRANSPORTE TERRESTRE DIRECCIÓN GENERAL DE CARRETERAS	MAPAS ESTRATÉGICOS DE RUIDO DE LA RED DE CARRETERAS DEL ESTADO CUARTA FASE	DIRECTOR DEL CONTRATO D. Christian de la Calle Otero	CONSULTOR ayesa cecor	AUTOR DEL ESTUDIO D. Antonio Hidalgo Otamendi	ESCALAS 1:25.000 0 125 250 375 500 m UNE A3 ORIGINALES ETRS89 H30N	ÁMBITO GEOGRÁFICO VALENCIA	FECHA ABRIL 2024	CLAVE SGEX-003/22 REFERENCIA 30.970/21-10	Nº PLANO PL-05 HOJA 18 de 20	DESIGNACIÓN MAPA DE ZONAS DE AFECTACIÓN

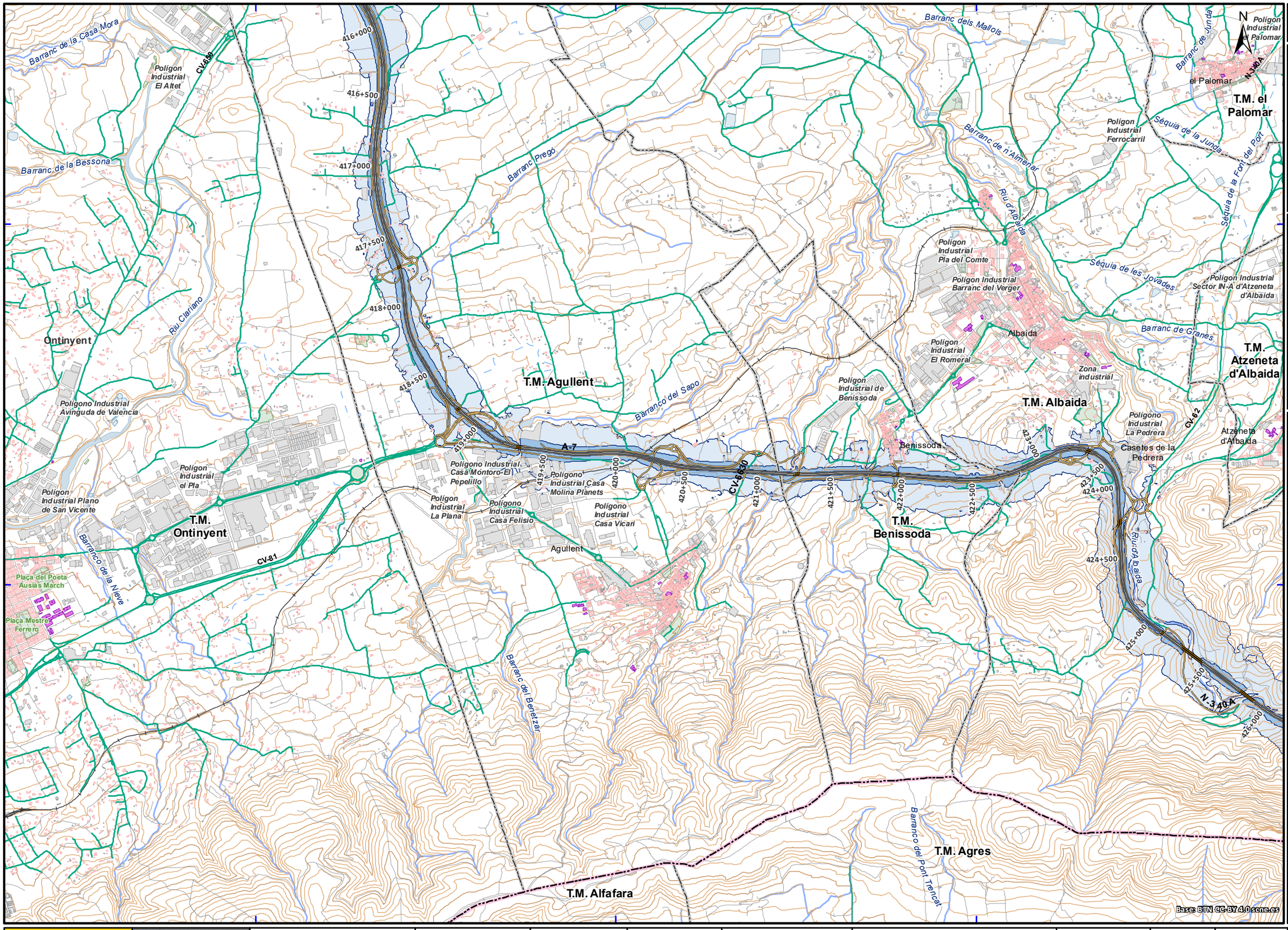

UNIDAD DE MAPA
C_AGE_46_A-7_003
(P.K. 306+700 - P.K. 429+550)

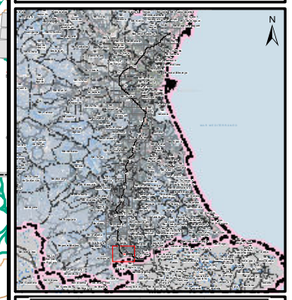

SUPERFICIE AFECTADA TOTAL UME (km²)	
Lden dBA	SUPERFICIE
> 55	142,52
> 65	35,37
> 75	8,54

POBLACIÓN EXPUESTA TOTAL UME (centenas)		
Lden dBA	VIVIENDAS	POBLACIÓN
> 55	69	143
> 65	4	11
> 75	0*	1

CENTROS SANITARIOS, DOCENTES Y CULTURALES EXPUESTOS TOTAL UME (uds)			
Lden dBA	SANITARIOS	DOCENTES	CULTURALES
> 55	10	33	3
> 65	1	7	1
> 75	0	0	0

NOTA: Los valores 0* suponen la existencia de población y viviendas afectadas (inferior a 51 unidades)

LEYENDA TEMÁTICA

Zona de afectación

- Lden ≥ 55 dB(A)
- Lden ≥ 65 dB(A)
- Lden ≥ 75 dB(A)

Unidad de Mapa Estratégico (UME)

- Eje

Pantallas y muros

- Muros y Pantallas acústicas existentes

Tipos de edificio

- Uso residencial
- Usos sanitario, docente y cultural
- Otros usos

Elementos cartográficos

- Límite municipal
- Autopistas y autovías
- Otras carreteras
- Viario local y caminos
- Curva de nivel maestra (50 m)
- Curva de nivel normal (10 m)
- Cursos de agua
- Cursos de agua intermitentes
- Otros elementos cartográficos
- Estructuras de paso
- Túnel
- Ferrocarril
- Zona verde
- Hidrografía

GOBIERNO DE ESPAÑA / MINISTERIO DE TRANSPORTES Y MOVILIDAD SOSTENIBLE	SECRETARÍA DE ESTADO DE TRANSPORTES Y MOVILIDAD SOSTENIBLE SECRETARÍA GENERAL DE TRANSPORTE TERRESTRE DIRECCIÓN GENERAL DE CARRETERAS	MAPAS ESTRATÉGICOS DE RUIDO DE LA RED DE CARRETERAS DEL ESTADO CUARTA FASE	DIRECTOR DEL CONTRATO D. Christian de la Calle Otero	CONSULTOR ayesa cecor	AUTOR DEL ESTUDIO D. Antonio Hidalgo Otamendi	ESCALAS 1:25.000 0 125 250 375 500 m UNE A3 ORIGINALES ETRS89 H30N	ÁMBITO GEOGRÁFICO VALENCIA	FECHA ABRIL 2024	CLAVE SGEX-003/22 REFERENCIA 30.970/21-10	Nº PLANO PL-05 HOJA 19 de 20	DESIGNACIÓN MAPA DE ZONAS DE AFECTACIÓN

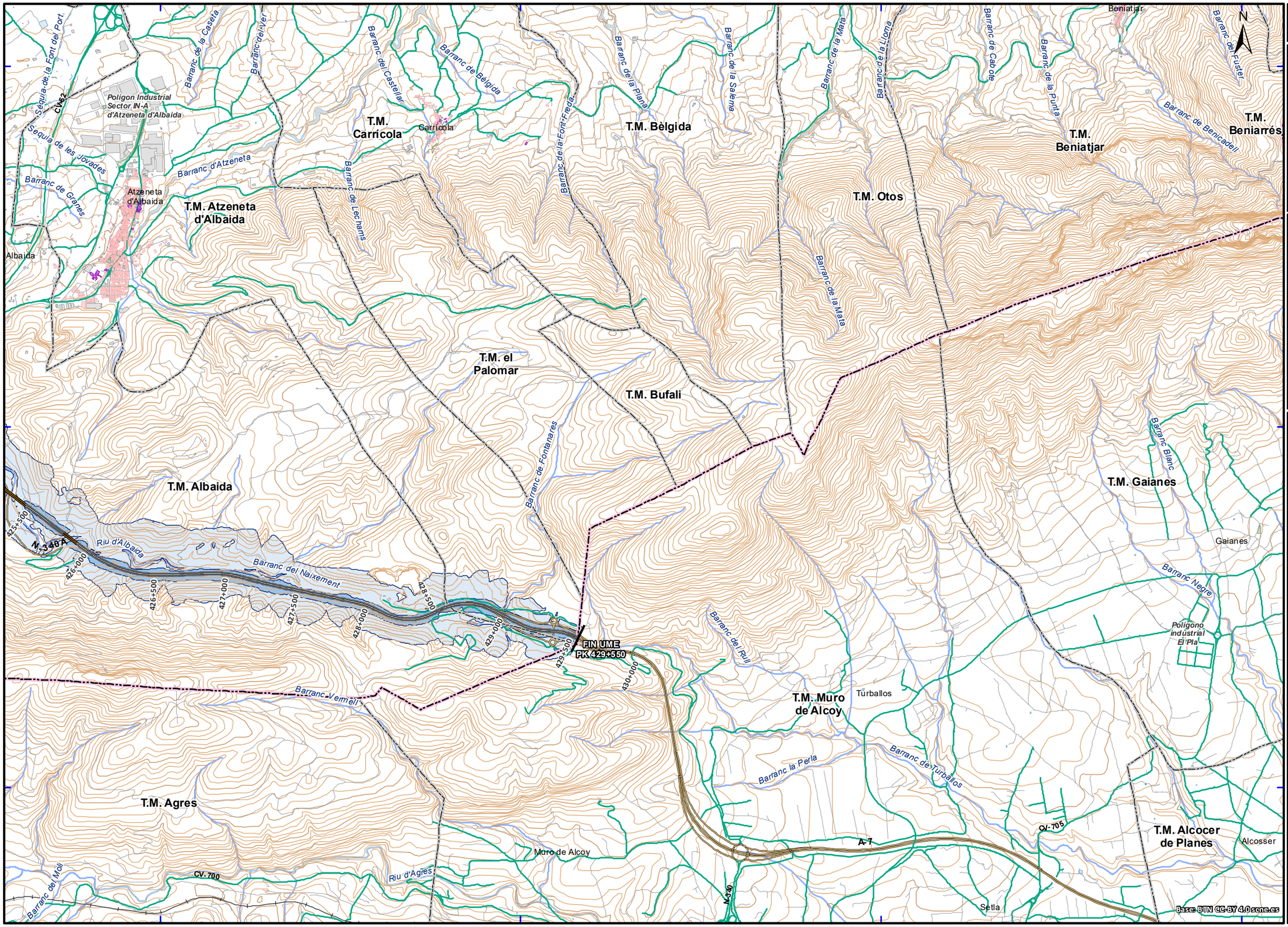

UNIDAD DE MAPA
C_AGE_46_A-7_003
(P.K. 306+700 - P.K. 429+550)

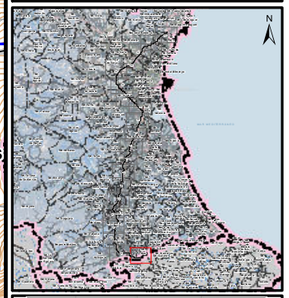

SUPERFICIE AFECTADA TOTAL UME (km²)	
Lden dBA	SUPERFICIE
> 55	142,52
> 65	35,37
> 75	8,54

POBLACIÓN EXPUESTA TOTAL UME (centenas)		
Lden dBA	VIVIENDAS	POBLACIÓN
> 55	69	143
> 65	4	11
> 75	0*	1

CENTROS SANITARIOS, DOCENTES Y CULTURALES EXPUESTOS TOTAL UME (uds)			
Lden dBA	SANITARIOS	DOCENTES	CULTURALES
> 55	10	33	3
> 65	1	7	1
> 75	0	0	0

NOTA: Los valores 0* suponen la existencia de población y viviendas afectadas (inferior a 51 unidades)

LEYENDA TEMÁTICA

Zona de afectación
- Lden ≥ 55 dB(A)
- Lden ≥ 65 dB(A)
- Lden ≥ 75 dB(A)

Unidad de Mapa Estratégico (UME)
- Eje

Pantallas y muros
- Muros y Pantallas acústicas existentes

Tipos de edificio
- Uso residencial
- Usos sanitario, docente y cultural
- Otros usos

Elementos cartográficos
- Límite municipal
- Autopistas y autovías
- Otras carreteras
- Viario local y caminos
- Curva de nivel maestra (50 m)
- Curva de nivel normal (10 m)
- Cursos de agua
- Cursos de agua intermitentes
- Otros elementos cartográficos
- Estructuras de paso
- Túnel
- Ferrocarril
- Zona verde
- Hidrografía

GOBIERNO DE ESPAÑA — MINISTERIO DE TRANSPORTES Y MOVILIDAD SOSTENIBLE
SECRETARÍA DE ESTADO DE TRANSPORTES Y MOVILIDAD SOSTENIBLE
SECRETARÍA GENERAL DE TRANSPORTE TERRESTRE
DIRECCIÓN GENERAL DE CARRETERAS

MAPAS ESTRATÉGICOS DE RUIDO DE LA RED DE CARRETERAS DEL ESTADO CUARTA FASE

DIRECTOR DEL CONTRATO: D. Christian de la Calle Otero
CONSULTOR: ayesa cecor
AUTOR DEL ESTUDIO: D. Antonio Hidalgo Otamendi
ESCALAS: 1:25.000 (0 125 250 375 500 m) — UNE A3 ORIGINALES — ETRS89 H30N
ÁMBITO GEOGRÁFICO: VALENCIA
FECHA: ABRIL 2024
CLAVE: SGEX-003/22
REFERENCIA: 30.970/21-10
Nº PLANO: PL-05
HOJA: 20 de 20
DESIGNACIÓN: MAPA DE ZONAS DE AFECTACIÓN