UNIDAD DE MAPA
C_AGE_45_A-4_004
(P.K. 52+115 - P.K. 133+740)

N

INICIO UME
PK 52+115

FIN UME
PK 133+740

HOJA 01
HOJA 02
HOJA 03
HOJA 04
HOJA 05
HOJA 06
HOJA 07
HOJA 08
HOJA 09
HOJA 10
HOJA 11
HOJA 12
HOJA 13
HOJA 14

ARANJUEZ
TOLEDO

T.M. Seseña
T.M. Colmenar de Oreja
T.M. Villarejo de Salvanés
T.M. Fuentidueña de Tajo
T.M. Barajas de Huelves
T.M. Villamanrique de Tajo
T.M. Estremera
T.M. Belinchón
T.M. Zarza de Tajo
T.M. Noblejas
T.M. Villarrubia de Santiago
T.M. Tarancón
T.M. Uclés
T.M. Tribaldos
T.M. Rozalén del Monte
T.M. Campos del Paraíso
T.M. Villarrubio
T.M. Fuente de Pedro Naharro
T.M. El Acebrón
T.M. Huete
T.M. Almendros
T.M. Torrubia del Campo
T.M. Montalbo
T.M. Saelices
T.M. El Hito
T.M. Horcajo de Santiago
T.M. Cabezamesada
T.M. Almonacid del Marquesado
T.M. Pozorrubio de Santiago
T.M. Puebla de Almenara
T.M. Villarejo de Fuentes
T.M. Villamayor de Santiago
T.M. Hontanaya
T.M. Tresjuncos
T.M. Villanueva de Alcardete
T.M. La Villa de Don Fadrique
T.M. La Puebla de Almoradiel
T.M. Quintanar de la Orden
T.M. Los Hinojosos
T.M. Belmonte
T.M. Monreal del Llano
T.M. Osa de la Vega
T.M. Santa María de los Llanos
T.M. El Pedernoso
T.M. Las Pedroñeras
T.M. Las Mesas
T.M. Villarrobledo
T.M. Socuéllamos
T.M. Arenales de San Gregorio
T.M. Tomelloso
T.M. Pedro Muñoz
T.M. Campo de Criptana
T.M. Alcázar de San Juan
T.M. Herencia
T.M. Mota del Cuervo
T.M. Villafranca de los Caballeros
T.M. Quero
T.M. Miguel Esteban
T.M. El Toboso
T.M. Villacañas
T.M. Lillo
T.M. La Guardia
T.M. Corral de Almaguer
T.M. Villatobas
T.M. Ocaña
T.M. Santa Cruz de la Zarza
T.M. Tembleque
T.M. El Romeral
T.M. Villanueva de Bogas
T.M. Mora
T.M. Turleque
T.M. Consuegra
T.M. Urda
T.M. Madridejos
T.M. Puerto Lápice
T.M. Villarrubia de los Ojos
T.M. Las Labores
T.M. Villarta de San Juan
T.M. Villamuelas
T.M. Mascaraque
T.M. Almonacid de Toledo
T.M. Nambroca
T.M. Huerta de Valdecarábanos
T.M. Villasequilla
T.M. Yepes
T.M. Cabañas de Yepes
T.M. Dosbarrios
T.M. Ciruelos
T.M. Aranjuez
T.M. Ontígola
T.M. Añover de Tajo
T.M. Villaseca de la Sagra
T.M. Mocejón
T.M. Olías del Rey
T.M. Magán
T.M. Bargas
T.M. Cobeja
T.M. Yuncler
T.M. Alameda de la Sagra
T.M. Borox
T.M. Pantoja
T.M. Villaluenga de la Sagra
T.M. Yuncos
T.M. Lominchar
T.M. Cedillo del Condado
T.M. Chozas de Canales
T.M. Camarena
T.M. Maqueda
T.M. Portillo de Toledo
T.M. Novés
T.M. Arcicóllar
T.M. Recas
T.M. Camarenilla
T.M. Yunclillos
T.M. Cabañas de la Sagra
T.M. Villamiel de Toledo
T.M. Barcience
T.M. Huecas
T.M. Santo Domingo-Caudilla
T.M. Alcabón
T.M. Carmena
T.M. Rielves
T.M. Escalonilla
T.M. Gerindote
T.M. Albarreal de Tajo
T.M. Burujón
T.M. La Puebla de Montalbán
T.M. Toledo
T.M. Cobisa
T.M. Guadamur
T.M. Argés
T.M. Polán
T.M. Layos
T.M. Burguillos de Toledo
T.M. Casasbuenas
T.M. San Martín de Montalbán
T.M. Noez
T.M. Totanés
T.M. Gálvez
T.M. Ajofrín
T.M. Chueca
T.M. Pulgar
T.M. Villaminaya
T.M. Cuerva
T.M. Menasalbas
T.M. Sonseca
T.M. Orgaz
T.M. Mazarambroz
T.M. Manzaneque
T.M. Las Ventas con Peña Aguilera
T.M. Marjaliza
T.M. San Pablo de los Montes
T.M. Retuerta del Bullaque
T.M. Los Yébenes
T.M. Los Cortijos
T.M. Alcoba
T.M. El Robledo
T.M. Porzuna
T.M. Malagón
T.M. Fuente el Fresno

Base: BTN CC-BY 4.0 scne.es

GOBIERNO DE ESPAÑA · MINISTERIO DE TRANSPORTES Y MOVILIDAD SOSTENIBLE	SECRETARÍA DE ESTADO DE TRANSPORTES Y MOVILIDAD SOSTENIBLE SECRETARÍA GENERAL DE TRANSPORTE TERRESTRE DIRECCIÓN GENERAL DE CARRETERAS	MAPAS ESTRATÉGICOS DE RUIDO DE LA RED DE CARRETERAS DEL ESTADO CUARTA FASE	DIRECTOR DEL CONTRATO D. Christian de la Calle Otero	CONSULTOR prointec ESTEYCO	AUTOR DEL ESTUDIO D. Autor del Estudio	ESCALAS 1:350.000 0 1.750 3.500 5.250 7.000 m UNE A3 ORIGINALES ETRS89 H30N	ÁMBITO GEOGRÁFICO TOLEDO	FECHA ABRIL 2024	CLAVE SGEX-004/22 REFERENCIA 30.970/21-11	Nº PLANO MG-01 HOJA 1 de1	DESIGNACIÓN MAPA GUÍA

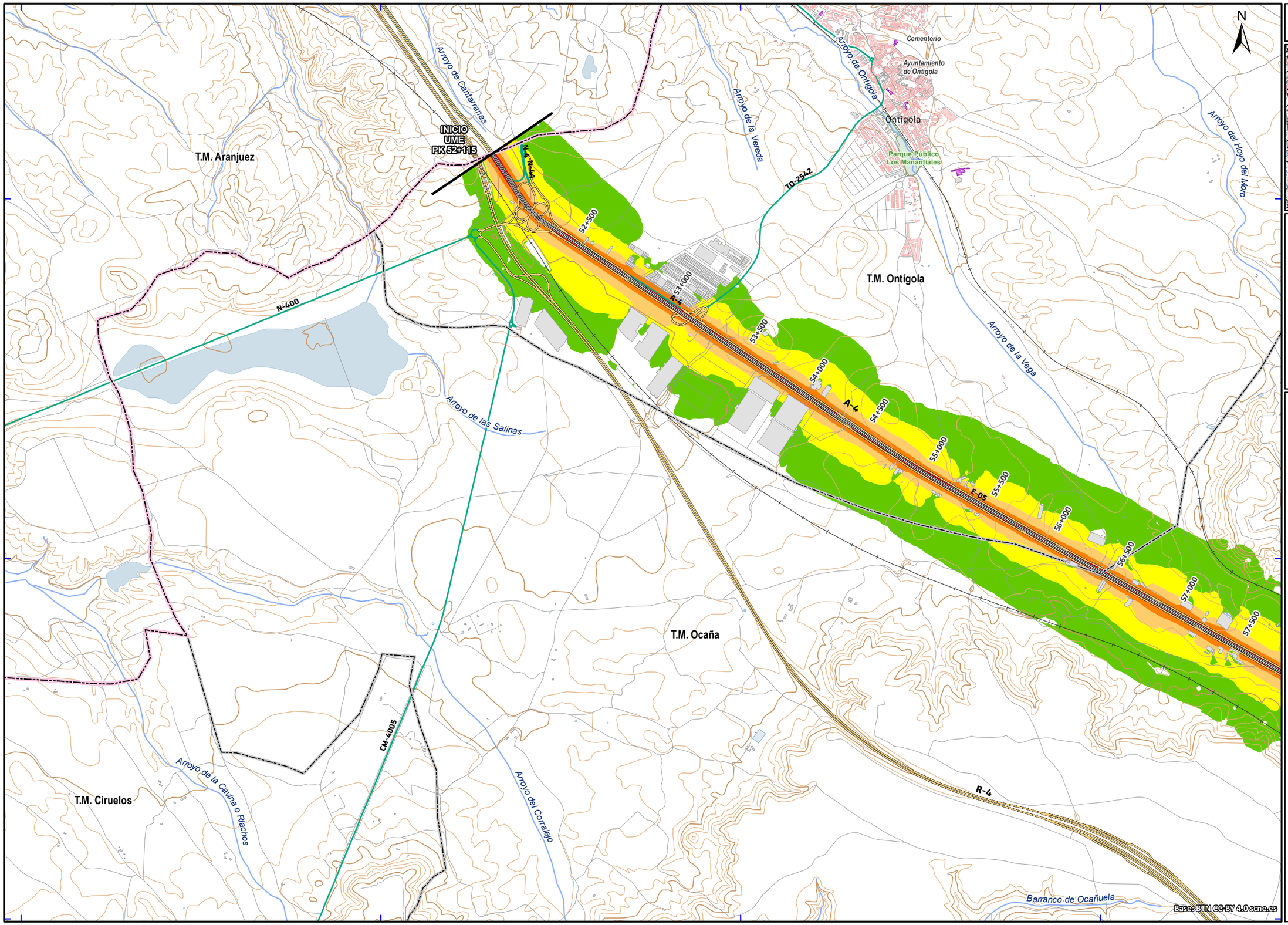

UNIDAD DE MAPA
C_AGE_45_A-4_004
(P.K. 52+115 - P.K. 133+740)

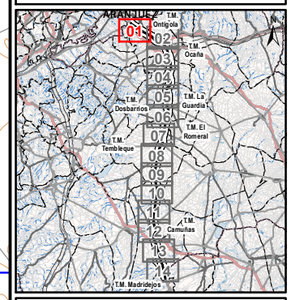

LEYENDA TEMÁTICA

Nivel sonoro (dB(A))

- 50-55
- 55-60
- 60-65
- 65-70
- > 70

Unidad de Mapa Estratégico (UME)

- Eje

Pantallas y muros

- Muros y Pantallas acústicas existentes

Tipos de edificio

- Uso residencial
- Usos sanitario, docente y cultural
- Otros usos

Elementos cartográficos

- Límite municipal
- Autopistas y autovías
- Otras carreteras
- Viario local y caminos
- Curva de nivel maestra (50 m)
- Curva de nivel normal (10 m)
- Cursos de agua
- Cursos de agua intermitentes
- Otros elementos cartográficos
- Estructuras de paso
- Túnel
- Ferrocarril
- Zona verde
- Hidrografía

GOBIERNO DE ESPAÑA / MINISTERIO DE TRANSPORTES Y MOVILIDAD SOSTENIBLE	SECRETARÍA DE ESTADO DE TRANSPORTES Y MOVILIDAD SOSTENIBLE / SECRETARÍA GENERAL DE TRANSPORTE TERRESTRE / DIRECCIÓN GENERAL DE CARRETERAS	MAPAS ESTRATÉGICOS DE RUIDO DE LA RED DE CARRETERAS DEL ESTADO CUARTA FASE	DIRECTOR DEL CONTRATO: D. Christian de la Calle Otero	CONSULTOR: prointec ESTEYCO	AUTOR DEL ESTUDIO: D. Autor del Estudio	ESCALAS 1:25.000 (0 125 250 375 500 m) UNE A3 ORIGINALES ETRS89 H30N	ÁMBITO GEOGRÁFICO: TOLEDO	FECHA: ABRIL 2024	CLAVE: SGEX-004/22 / REFERENCIA: 30.970/21-11 / Nº PLANO: PL-03 / HOJA: 1 de 14	DESIGNACIÓN: MAPA DE NIVELES SONOROS. INDICADOR Ln

455000 457500 460000

4425000

4422500

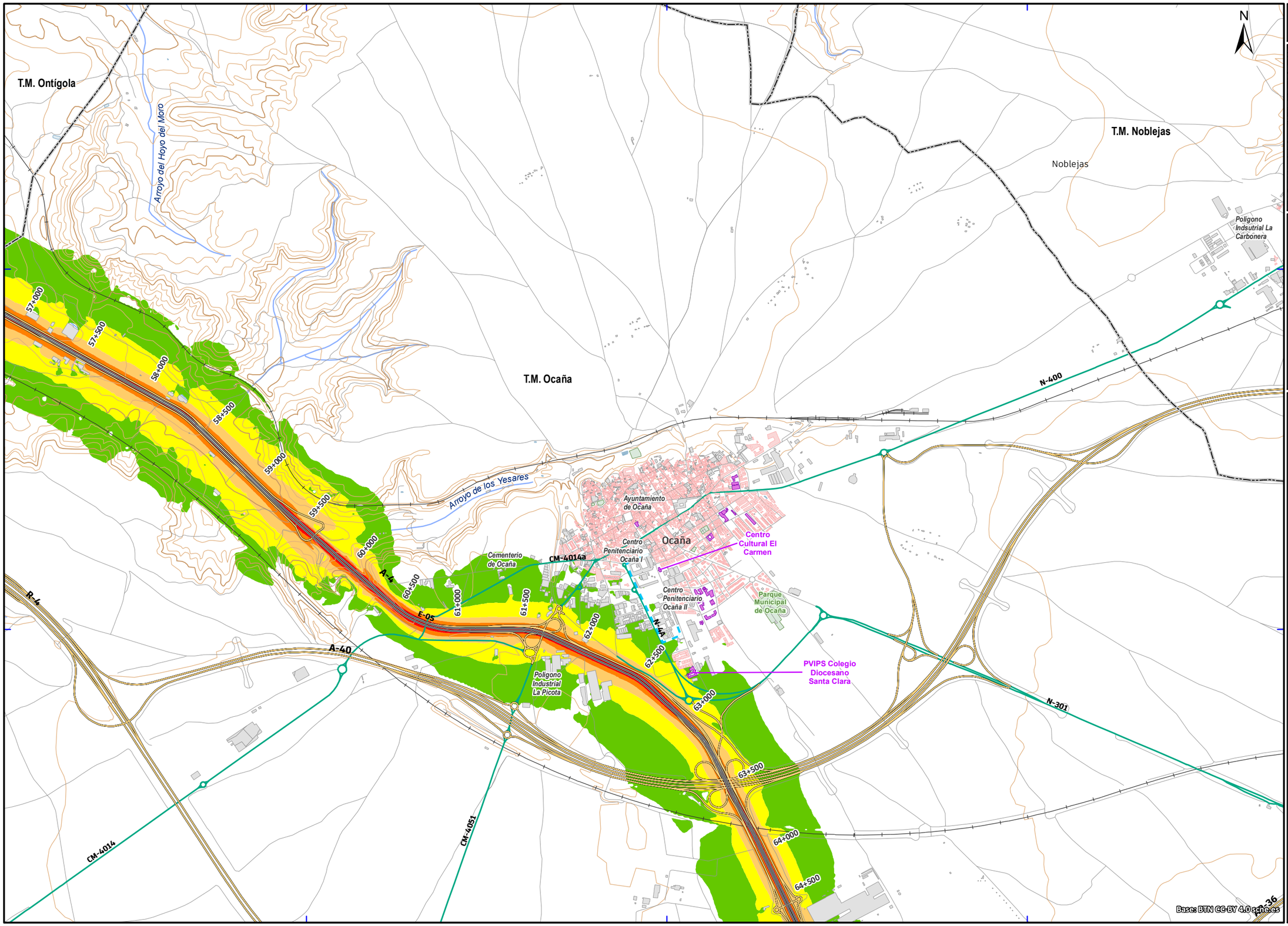

UNIDAD DE MAPA
C_AGE_45_A-4_004
(P.K. 52+115 - P.K. 133+740)

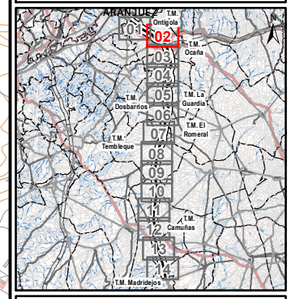

LEYENDA TEMÁTICA

Nivel sonoro (dB(A))

- 50-55
- 55-60
- 60-65
- 65-70
- > 70

Unidad de Mapa Estratégico (UME)

- Eje

Pantallas y muros

- Muros y Pantallas acústicas existentes

Tipos de edificio

- Uso residencial
- Usos sanitario, docente y cultural
- Otros usos

Elementos cartográficos

- Límite municipal
- Autopistas y autovías
- Otras carreteras
- Viario local y caminos
- Curva de nivel maestra (50 m)
- Curva de nivel normal (10 m)
- Cursos de agua
- Cursos de agua intermitentes
- Otros elementos cartográficos
- Estructuras de paso
- Túnel
- Ferrocarril
- Zona verde
- Hidrografía

Base: BTN CC-BY 4.0 scne.es

GOBIERNO DE ESPAÑA — MINISTERIO DE TRANSPORTES Y MOVILIDAD SOSTENIBLE

SECRETARÍA DE ESTADO DE TRANSPORTES Y MOVILIDAD SOSTENIBLE
SECRETARÍA GENERAL DE TRANSPORTE TERRESTRE
DIRECCIÓN GENERAL DE CARRETERAS

MAPAS ESTRATÉGICOS DE RUIDO DE LA RED DE CARRETERAS DEL ESTADO CUARTA FASE

DIRECTOR DEL CONTRATO: D. Christian de la Calle Otero

CONSULTOR: prointec ESTEYCO

AUTOR DEL ESTUDIO: D. Autor del Estudio

ESCALAS: 1:25.000 (0 125 250 375 500 m)
UNE A3 ORIGINALES — *ETRS89 H30N*

ÁMBITO GEOGRÁFICO: TOLEDO

FECHA: ABRIL 2024

CLAVE: SGEX-004/22
REFERENCIA: 30.970/21-11

Nº PLANO: PL-03
HOJA: *2 de 14*

DESIGNACIÓN: MAPA DE NIVELES SONOROS. INDICADOR Ln

455000
457500
460000
4420000
4417500
4415000

CM-4014
R-4
AP-36
T.M. Ocaña
64+500
65+000
65+500
66+000
66+500
67+000
67+500
68+000
68+500
69+000
69+500
70+000
70+500
A-4
TO-2657
T.M. Cabañas de Yepes
Cementerio
Cabañas de Yepes
Ayuntamiento de Cabañas de Yepes
CM-4051
TO-2753
Arroyo del Barranco del Valle
T.M. Dosbarrios
CEIP San Isidro Labrador
Consultorio Local
Dosbarrios
Ayuntamiento de Dosbarrios
Arroyo de la Madre
TO-2935
N-4A
E-05

Base: BTN CC-BY 4.0 cnig.es

UNIDAD DE MAPA
C_AGE_45_A-4_004
(P.K. 52+115 - P.K. 133+740)

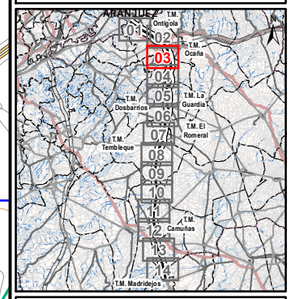

LEYENDA TEMÁTICA

Nivel sonoro (dB(A))
- 50-55
- 55-60
- 60-65
- 65-70
- > 70

Unidad de Mapa Estratégico (UME)
- Eje

Pantallas y muros
- Muros y Pantallas acústicas existentes

Tipos de edificio
- Uso residencial
- Usos sanitario, docente y cultural
- Otros usos

Elementos cartográficos
- Límite municipal
- Autopistas y autovías
- Otras carreteras
- Viario local y caminos
- Curva de nivel maestra (50 m)
- Curva de nivel normal (10 m)
- Cursos de agua
- Cursos de agua intermitentes
- Otros elementos cartográficos
- Estructuras de paso
- Túnel
- Ferrocarril
- Zona verde
- Hidrografía

GOBIERNO DE ESPAÑA — MINISTERIO DE TRANSPORTES Y MOVILIDAD SOSTENIBLE
SECRETARÍA DE ESTADO DE TRANSPORTES Y MOVILIDAD SOSTENIBLE
SECRETARÍA GENERAL DE TRANSPORTE TERRESTRE
DIRECCIÓN GENERAL DE CARRETERAS

MAPAS ESTRATÉGICOS DE RUIDO DE LA RED DE CARRETERAS DEL ESTADO CUARTA FASE

DIRECTOR DEL CONTRATO: D. Christian de la Calle Otero
CONSULTOR: prointec ESTEYCO
AUTOR DEL ESTUDIO: D. Autor del Estudio
ESCALAS: 1:25.000 (0 125 250 375 500 m) — UNE A3 ORIGINALES — ETRS89 H30N
ÁMBITO GEOGRÁFICO: TOLEDO
FECHA: ABRIL 2024
CLAVE: SGEX-004/22
REFERENCIA: 30.970/21-11
Nº PLANO: PL-03
HOJA: 3 de 14
DESIGNACIÓN: MAPA DE NIVELES SONOROS. INDICADOR Ln

455000 457500 460000

4415000 4412500 4410000

CM-4051 Cabañas de Yepes TO-2753 CEIP San Isidro Labrador Consultorio Local Dosbarrios Ayuntamiento de Dosbarrios N-4A 70+000 70+500 71+000 71+500 72+000 72+500 73+000 73+500 74+000 74+500 75+000 75+500 76+000 76+500 TO-2935 Cementerio T.M. Cabañas de Yepes Arroyo del Barranco del Valle T.M. Huerta de Valdecarábanos Arroyo de la Madre Arroyo de Valdecaleras T.M. Dosbarrios A-4 Arroyo del Enzo Arroyo del Madero T.M. La Guardia Arroyo del Saúco Arroyo de Valdeloro

N

Base: BTN CC-BY 4.0 scne.es

UNIDAD DE MAPA
C_AGE_45_A-4_004
(P.K. 52+115 - P.K. 133+740)

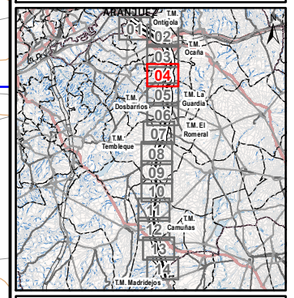

LEYENDA TEMÁTICA

Nivel sonoro (dB(A))

- 50-55
- 55-60
- 60-65
- 65-70
- > 70

Unidad de Mapa Estratégico (UME)

- Eje

Pantallas y muros

- Muros y Pantallas acústicas existentes

Tipos de edificio

- Uso residencial
- Usos sanitario, docente y cultural
- Otros usos

Elementos cartográficos

- Límite municipal
- Autopistas y autovías
- Otras carreteras
- Viario local y caminos
- Curva de nivel maestra (50 m)
- Curva de nivel normal (10 m)
- Cursos de agua
- Cursos de agua intermitentes
- Otros elementos cartográficos
- Estructuras de paso
- Túnel
- Ferrocarril
- Zona verde
- Hidrografía

GOBIERNO DE ESPAÑA — MINISTERIO DE TRANSPORTES Y MOVILIDAD SOSTENIBLE

SECRETARÍA DE ESTADO DE TRANSPORTES Y MOVILIDAD SOSTENIBLE
SECRETARÍA GENERAL DE TRANSPORTE TERRESTRE
DIRECCIÓN GENERAL DE CARRETERAS

MAPAS ESTRATÉGICOS DE RUIDO DE LA RED DE CARRETERAS DEL ESTADO CUARTA FASE

DIRECTOR DEL CONTRATO: D. Christian de la Calle Otero

CONSULTOR: prointec ESTEYCO

AUTOR DEL ESTUDIO: D. Autor del Estudio

ESCALAS: 1:25.000 (0 125 250 375 500 m) UNE A3 ORIGINALES — ETRS89 H30N

ÁMBITO GEOGRÁFICO: TOLEDO

FECHA: ABRIL 2024

CLAVE: SGEX-004/22

REFERENCIA: 30.970/21-11

Nº PLANO: PL-03

HOJA: 4 de 14

DESIGNACIÓN: MAPA DE NIVELES SONOROS. INDICADOR Ln

455000 457500 460000

4410000 4407500 4405000

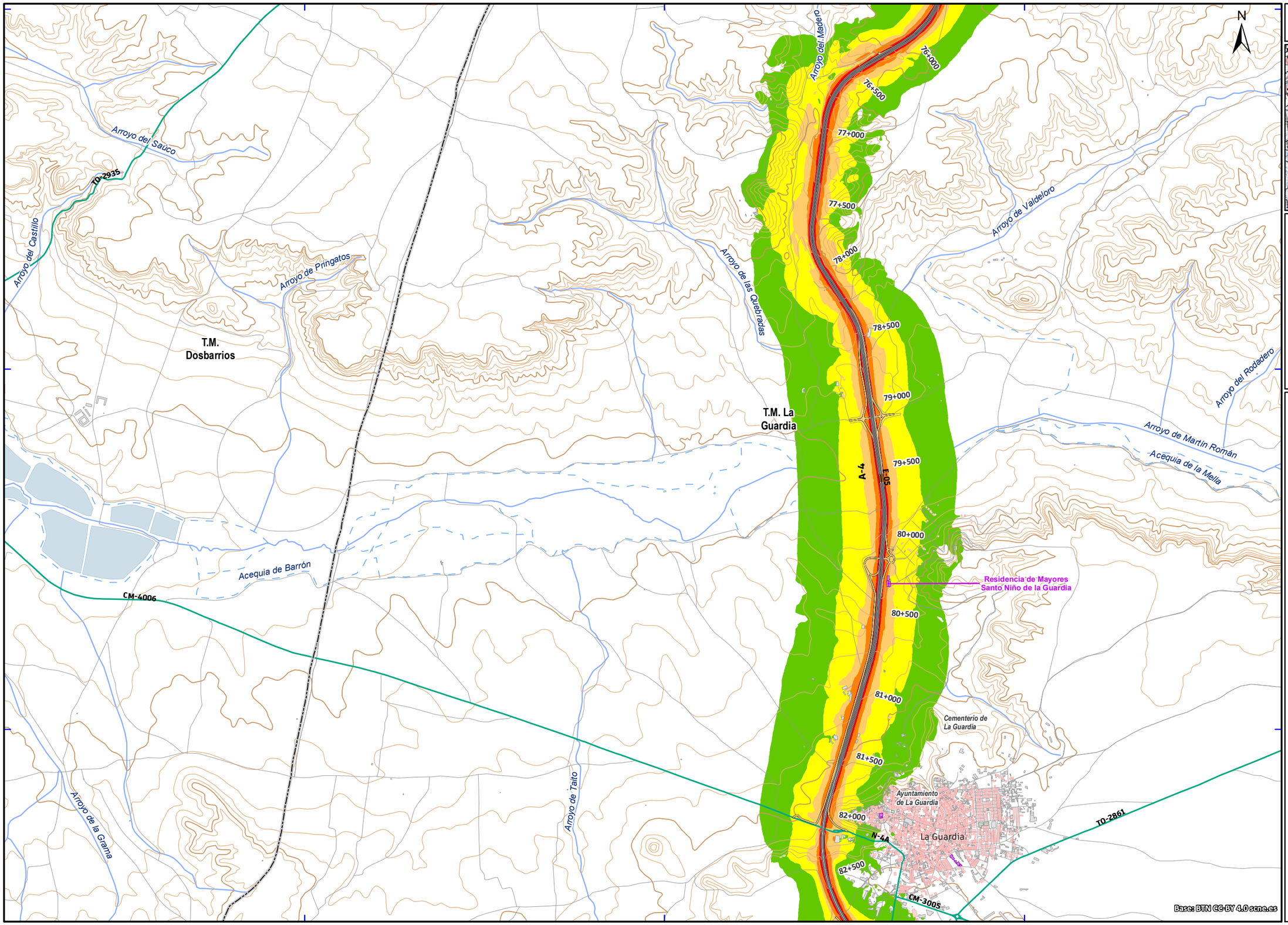

UNIDAD DE MAPA
C_AGE_45_A-4_004
(P.K. 52+115 - P.K. 133+740)

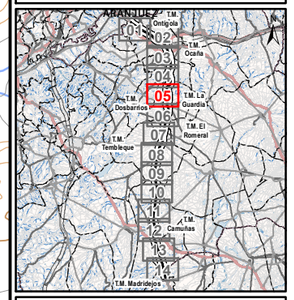

LEYENDA TEMÁTICA

Nivel sonoro (dB(A))

- 50-55
- 55-60
- 60-65
- 65-70
- > 70

Unidad de Mapa Estratégico (UME)

- Eje

Pantallas y muros

- Muros y Pantallas acústicas existentes

Tipos de edificio

- Uso residencial
- Usos sanitario, docente y cultural
- Otros usos

Elementos cartográficos

- Límite municipal
- Autopistas y autovías
- Otras carreteras
- Viario local y caminos
- Curva de nivel maestra (50 m)
- Curva de nivel normal (10 m)
- Cursos de agua
- Cursos de agua intermitentes
- Otros elementos cartográficos
- Estructuras de paso
- Túnel
- Ferrocarril
- Zona verde
- Hidrografía

GOBIERNO DE ESPAÑA — MINISTERIO DE TRANSPORTES Y MOVILIDAD SOSTENIBLE

SECRETARÍA DE ESTADO DE TRANSPORTES Y MOVILIDAD SOSTENIBLE
SECRETARÍA GENERAL DE TRANSPORTE TERRESTRE
DIRECCIÓN GENERAL DE CARRETERAS

MAPAS ESTRATÉGICOS DE RUIDO DE LA RED DE CARRETERAS DEL ESTADO
CUARTA FASE

DIRECTOR DEL CONTRATO: D. Christian de la Calle Otero

CONSULTOR: prointec ESTEYCO

AUTOR DEL ESTUDIO: D. Autor del Estudio

ESCALAS: 1:25.000 (0 125 250 375 500 m)
UNE A3 ORIGINALES — *ETRS89 H30N*

ÁMBITO GEOGRÁFICO: TOLEDO

FECHA: ABRIL 2024

CLAVE: SGEX-004/22
REFERENCIA: 30.970/21-11

Nº PLANO: PL-03
HOJA: *5 de 14*

DESIGNACIÓN: MAPA DE NIVELES SONOROS. INDICADOR Ln

455000
457500
460000
4402500
4400000

Arroyo de la Grama
Arroyo de Taito
T.M. Dosbarrios
T.M. La Guardia
T.M. El Romeral
T.M. Tembleque
CM-4006
82+000
82+500
83+000
83+500
84+000
84+500
85+000
85+500
86+000
86+500
87+000
87+500
88+000
88+500
E-05
A-4
N-4A
Ayuntamiento de La Guardia
La Guardia
Polígono Industrial La Guardia
TO-2861
CM-3005
TO-2860

N

UNIDAD DE MAPA
C_AGE_45_A-4_004
(P.K. 52+115 - P.K. 133+740)

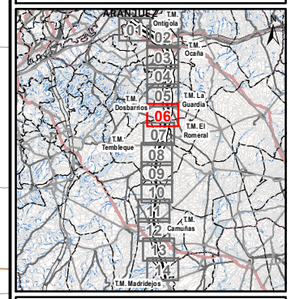

LEYENDA TEMÁTICA

Nivel sonoro (dB(A))

- 50-55
- 55-60
- 60-65
- 65-70
- > 70

Unidad de Mapa Estratégico (UME)

- Eje

Pantallas y muros

- Muros y Pantallas acústicas existentes

Tipos de edificio

- Uso residencial
- Usos sanitario, docente y cultural
- Otros usos

Elementos cartográficos

- Límite municipal
- Autopistas y autovías
- Otras carreteras
- Viario local y caminos
- Curva de nivel maestra (50 m)
- Curva de nivel normal (10 m)
- Cursos de agua
- Cursos de agua intermitentes
- Otros elementos cartográficos
- Estructuras de paso
- Túnel
- Ferrocarril
- Zona verde
- Hidrografía

Base: BTN CC-BY 4.0 scne.es

GOBIERNO DE ESPAÑA — MINISTERIO DE TRANSPORTES Y MOVILIDAD SOSTENIBLE

SECRETARÍA DE ESTADO DE TRANSPORTES Y MOVILIDAD SOSTENIBLE
SECRETARÍA GENERAL DE TRANSPORTE TERRESTRE
DIRECCIÓN GENERAL DE CARRETERAS

MAPAS ESTRATÉGICOS DE RUIDO DE LA RED DE CARRETERAS DEL ESTADO CUARTA FASE

DIRECTOR DEL CONTRATO: D. Christian de la Calle Otero

CONSULTOR: prointec ESTEYCO

AUTOR DEL ESTUDIO: D. Autor del Estudio

ESCALAS: 1:25.000 (0 125 250 375 500 m) UNE A3 ORIGINALES — ETRS89 H30N

ÁMBITO GEOGRÁFICO: TOLEDO

FECHA: ABRIL 2024

CLAVE: SGEX-004/22
REFERENCIA: 30.970/21-11

Nº PLANO: PL-03
HOJA: 6 de 14

DESIGNACIÓN: MAPA DE NIVELES SONOROS. INDICADOR Ln

452500
455000
457500
460000
4397500
4395000

N

T.M. El Romeral

T.M. Tembleque

88+000
88+500
89+000
89+500
90+000
90+500
91+000
91+500
92+000
92+500
93+000
93+500
94+000

A-4
E-05
CM-3000
CM-410

Cementerio de Tembleque
Ayuntamiento de Tembleque
Tembleque
Arroyo de las Huertas

Base: BTN CC-BY 4.0 scne.es

UNIDAD DE MAPA
C_AGE_45_A-4_004
(P.K. 52+115 - P.K. 133+740)

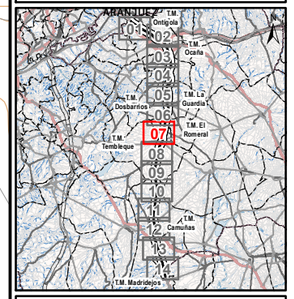

LEYENDA TEMÁTICA

Nivel sonoro (dB(A))
- 50-55
- 55-60
- 60-65
- 65-70
- > 70

Unidad de Mapa Estratégico (UME)
- Eje

Pantallas y muros
- Muros y Pantallas acústicas existentes

Tipos de edificio
- Uso residencial
- Usos sanitario, docente y cultural
- Otros usos

Elementos cartográficos
- Límite municipal
- Autopistas y autovías
- Otras carreteras
- Viario local y caminos
- Curva de nivel maestra (50 m)
- Curva de nivel normal (10 m)
- Cursos de agua
- Cursos de agua intermitentes
- Otros elementos cartográficos
- Estructuras de paso
- Túnel
- Ferrocarril
- Zona verde
- Hidrografía

GOBIERNO DE ESPAÑA — MINISTERIO DE TRANSPORTES Y MOVILIDAD SOSTENIBLE

SECRETARÍA DE ESTADO DE TRANSPORTES Y MOVILIDAD SOSTENIBLE
SECRETARÍA GENERAL DE TRANSPORTE TERRESTRE
DIRECCIÓN GENERAL DE CARRETERAS

MAPAS ESTRATÉGICOS DE RUIDO DE LA RED DE CARRETERAS DEL ESTADO CUARTA FASE

DIRECTOR DEL CONTRATO: D. Christian de la Calle Otero

CONSULTOR: prointec ESTEYCO

AUTOR DEL ESTUDIO: D. Autor del Estudio

ESCALAS: 1:25.000 (0 125 250 375 500 m)
UNE A3 ORIGINALES — ETRS89 H30N

ÁMBITO GEOGRÁFICO: TOLEDO

FECHA: ABRIL 2024

CLAVE: SGEX-004/22
REFERENCIA: 30.970/21-11

Nº PLANO: PL-03
HOJA: 7 de 14

DESIGNACIÓN: MAPA DE NIVELES SONOROS. INDICADOR Ln

452500 455000 457500 460000

4392500 4390000 4387500

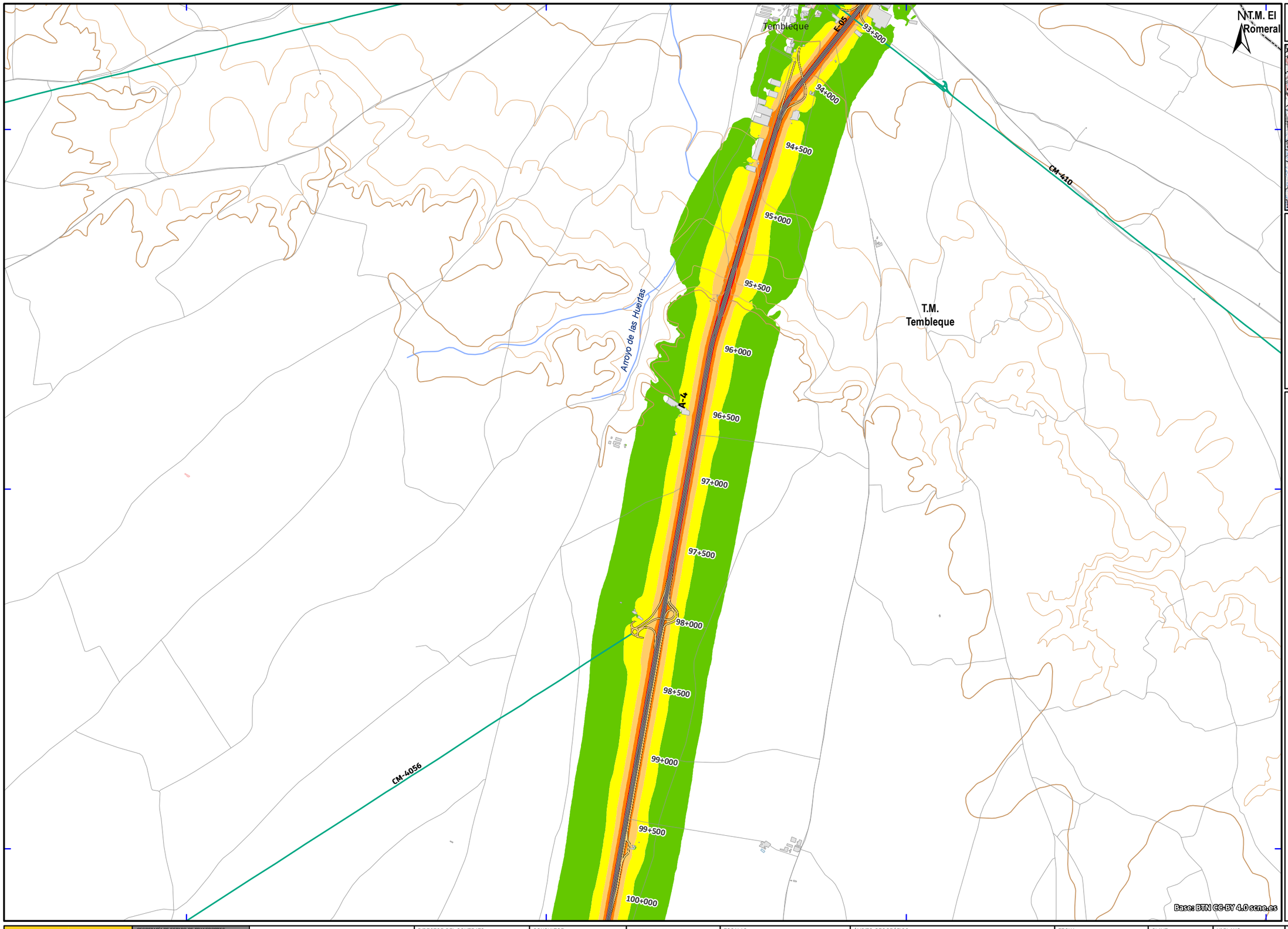

UNIDAD DE MAPA
C_AGE_45_A-4_004
(P.K. 52+115 - P.K. 133+740)

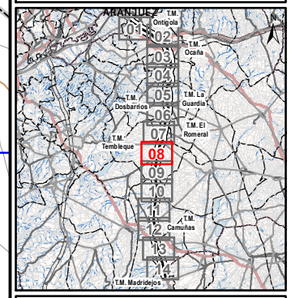

LEYENDA TEMÁTICA

Nivel sonoro (dB(A))

- 50-55
- 55-60
- 60-65
- 65-70
- > 70

Unidad de Mapa Estratégico (UME)

- Eje

Pantallas y muros

- Muros y Pantallas acústicas existentes

Tipos de edificio

- Uso residencial
- Usos sanitario, docente y cultural
- Otros usos

Elementos cartográficos

- Límite municipal
- Autopistas y autovías
- Otras carreteras
- Viario local y caminos
- Curva de nivel maestra (50 m)
- Curva de nivel normal (10 m)
- Cursos de agua
- Cursos de agua intermitentes
- Otros elementos cartográficos
- Estructuras de paso
- Túnel
- Ferrocarril
- Zona verde
- Hidrografía

GOBIERNO DE ESPAÑA — MINISTERIO DE TRANSPORTES Y MOVILIDAD SOSTENIBLE

SECRETARÍA DE ESTADO DE TRANSPORTES Y MOVILIDAD SOSTENIBLE
SECRETARÍA GENERAL DE TRANSPORTE TERRESTRE
DIRECCIÓN GENERAL DE CARRETERAS

MAPAS ESTRATÉGICOS DE RUIDO DE LA RED DE CARRETERAS DEL ESTADO
CUARTA FASE

DIRECTOR DEL CONTRATO: D. Christian de la Calle Otero

CONSULTOR: prointec ESTEYCO

AUTOR DEL ESTUDIO: D. Autor del Estudio

ESCALAS: 1:25.000 (0 125 250 375 500 m)
UNE A3 ORIGINALES — *ETRS89 H30N*

ÁMBITO GEOGRÁFICO: TOLEDO

FECHA: ABRIL 2024

CLAVE: SGEX-004/22
REFERENCIA: 30.970/21-11

Nº PLANO: PL-03
HOJA: *8 de 14*

DESIGNACIÓN: MAPA DE NIVELES SONOROS. INDICADOR Ln

452500 455000 457500 460000

4387500 4385000 4382500

CM-4056

A-4

F-05

99+500 100+000 100+500 101+000 101+500 102+000 102+500 103+000 103+500 104+000 104+500 105+000 105+500

T.M. Tembleque

T.M. Turleque

T.M. Madridejos

T.M. Villacañas

N

Base: BTN CC-BY 4.0 scne.es

UNIDAD DE MAPA
C_AGE_45_A-4_004
(P.K. 52+115 - P.K. 133+740)

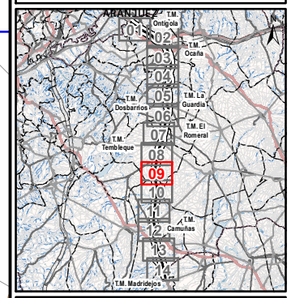

LEYENDA TEMÁTICA

Nivel sonoro (dB(A))

- 50-55
- 55-60
- 60-65
- 65-70
- > 70

Unidad de Mapa Estratégico (UME)

- Eje

Pantallas y muros

- Muros y Pantallas acústicas existentes

Tipos de edificio

- Uso residencial
- Usos sanitario, docente y cultural
- Otros usos

Elementos cartográficos

- Límite municipal
- Autopistas y autovías
- Otras carreteras
- Viario local y caminos
- Curva de nivel maestra (50 m)
- Curva de nivel normal (10 m)
- Cursos de agua
- Cursos de agua intermitentes
- Otros elementos cartográficos
- Estructuras de paso
- Túnel
- Ferrocarril
- Zona verde
- Hidrografía

GOBIERNO DE ESPAÑA — MINISTERIO DE TRANSPORTES Y MOVILIDAD SOSTENIBLE

SECRETARÍA DE ESTADO DE TRANSPORTES Y MOVILIDAD SOSTENIBLE
SECRETARÍA GENERAL DE TRANSPORTE TERRESTRE
DIRECCIÓN GENERAL DE CARRETERAS

MAPAS ESTRATÉGICOS DE RUIDO DE LA RED DE CARRETERAS DEL ESTADO CUARTA FASE

DIRECTOR DEL CONTRATO: D. Christian de la Calle Otero

CONSULTOR: prointec ESTEYCO

AUTOR DEL ESTUDIO: D. Autor del Estudio

ESCALAS: 1:25.000 (0 125 250 375 500 m)
UNE A3 ORIGINALES — ETRS89 H30N

ÁMBITO GEOGRÁFICO: TOLEDO

FECHA: ABRIL 2024

CLAVE: SGEX-004/22
REFERENCIA: 30.970/21-11

Nº PLANO: PL-03
HOJA: 9 de 14

DESIGNACIÓN: MAPA DE NIVELES SONOROS. INDICADOR Ln

452500 455000 457500 460000

4382500 4380000 4377500

T.M. Turleque

T.M. Tembleque

T.M. Madridejos

T.M. Villacañas

105+000 105+500 106+000 106+500 107+000 107+500 108+000 108+500 109+000 109+500 110+000 110+500 111+000

A-4 E-05

Cañada del Torrejón

Cañada Grande del Fraile

Cañada Cañete

Arroyo de la Cañada del Torrejón

N

UNIDAD DE MAPA
C_AGE_45_A-4_004
(P.K. 52+115 - P.K. 133+740)

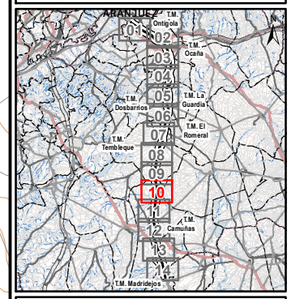

LEYENDA TEMÁTICA

Nivel sonoro (dB(A))

- 50-55
- 55-60
- 60-65
- 65-70
- > 70

Unidad de Mapa Estratégico (UME)

- Eje

Pantallas y muros

- Muros y Pantallas acústicas existentes

Tipos de edificio

- Uso residencial
- Usos sanitario, docente y cultural
- Otros usos

Elementos cartográficos

- Límite municipal
- Autopistas y autovías
- Otras carreteras
- Viario local y caminos
- Curva de nivel maestra (50 m)
- Curva de nivel normal (10 m)
- Cursos de agua
- Cursos de agua intermitentes
- Otros elementos cartográficos
- Estructuras de paso
- Túnel
- Ferrocarril
- Zona verde
- Hidrografía

Base: BTN CC-BY 4.0 scne.es

GOBIERNO DE ESPAÑA — MINISTERIO DE TRANSPORTES Y MOVILIDAD SOSTENIBLE

SECRETARÍA DE ESTADO DE TRANSPORTES Y MOVILIDAD SOSTENIBLE
SECRETARÍA GENERAL DE TRANSPORTE TERRESTRE
DIRECCIÓN GENERAL DE CARRETERAS

MAPAS ESTRATÉGICOS DE RUIDO DE LA RED DE CARRETERAS DEL ESTADO CUARTA FASE

DIRECTOR DEL CONTRATO: D. Christian de la Calle Otero

CONSULTOR: prointec ESTEYCO

AUTOR DEL ESTUDIO: D. Autor del Estudio

ESCALAS: 1:25.000 (0 125 250 375 500 m) UNE A3 ORIGINALES — ETRS89 H30N

ÁMBITO GEOGRÁFICO: TOLEDO

FECHA: ABRIL 2024

CLAVE: SGEX-004/22
REFERENCIA: 30.970/21-11

Nº PLANO: PL-03
HOJA: 10 de 14

DESIGNACIÓN: MAPA DE NIVELES SONOROS. INDICADOR Ln

452500 455000 457500

4375000

4372500

Cañada del Torrejón

Arroyo de la Cañada del Torrejón

Cañada Cañete

Cañada Grande del Fraile

110+500 111+000 111+500 112+000 112+500 113+000 113+500 114+000 114+500 115+000 115+500 116+000 116+500

A-4

E.05

TO-3162

CM-3128

N-4A

Cementerio de Madridejos

Polígono Industrial San Sebastián

Madridejos

T.M. Madridejos

T.M. Villacañas

N

Base: BTN CC-BY 4.0 scne.es

UNIDAD DE MAPA
C_AGE_45_A-4_004
(P.K. 52+115 - P.K. 133+740)

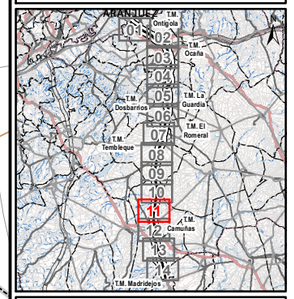

LEYENDA TEMÁTICA

Nivel sonoro (dB(A))

- 50-55
- 55-60
- 60-65
- 65-70
- > 70

Unidad de Mapa Estratégico (UME)

- Eje

Pantallas y muros

- Muros y Pantallas acústicas existentes

Tipos de edificio

- Uso residencial
- Usos sanitario, docente y cultural
- Otros usos

Elementos cartográficos

- Límite municipal
- Autopistas y autovías
- Otras carreteras
- Viario local y caminos
- Curva de nivel maestra (50 m)
- Curva de nivel normal (10 m)
- Cursos de agua
- Cursos de agua intermitentes
- Otros elementos cartográficos
- Estructuras de paso
- Túnel
- Ferrocarril
- Zona verde
- Hidrografía

GOBIERNO DE ESPAÑA — MINISTERIO DE TRANSPORTES Y MOVILIDAD SOSTENIBLE

SECRETARÍA DE ESTADO DE TRANSPORTES Y MOVILIDAD SOSTENIBLE
SECRETARÍA GENERAL DE TRANSPORTE TERRESTRE
DIRECCIÓN GENERAL DE CARRETERAS

MAPAS ESTRATÉGICOS DE RUIDO DE LA RED DE CARRETERAS DEL ESTADO CUARTA FASE

DIRECTOR DEL CONTRATO: D. Christian de la Calle Otero

CONSULTOR: prointec ESTEYCO

AUTOR DEL ESTUDIO: D. Autor del Estudio

ESCALAS: 1:25.000 (0 125 250 375 500 m) UNE A3 ORIGINALES — ETRS89 H30N

ÁMBITO GEOGRÁFICO: TOLEDO

FECHA: ABRIL 2024

CLAVE: SGEX-004/22
REFERENCIA: 30.970/21-11

Nº PLANO: PL-03
HOJA: 11 de 14

DESIGNACIÓN: MAPA DE NIVELES SONOROS. INDICADOR Ln

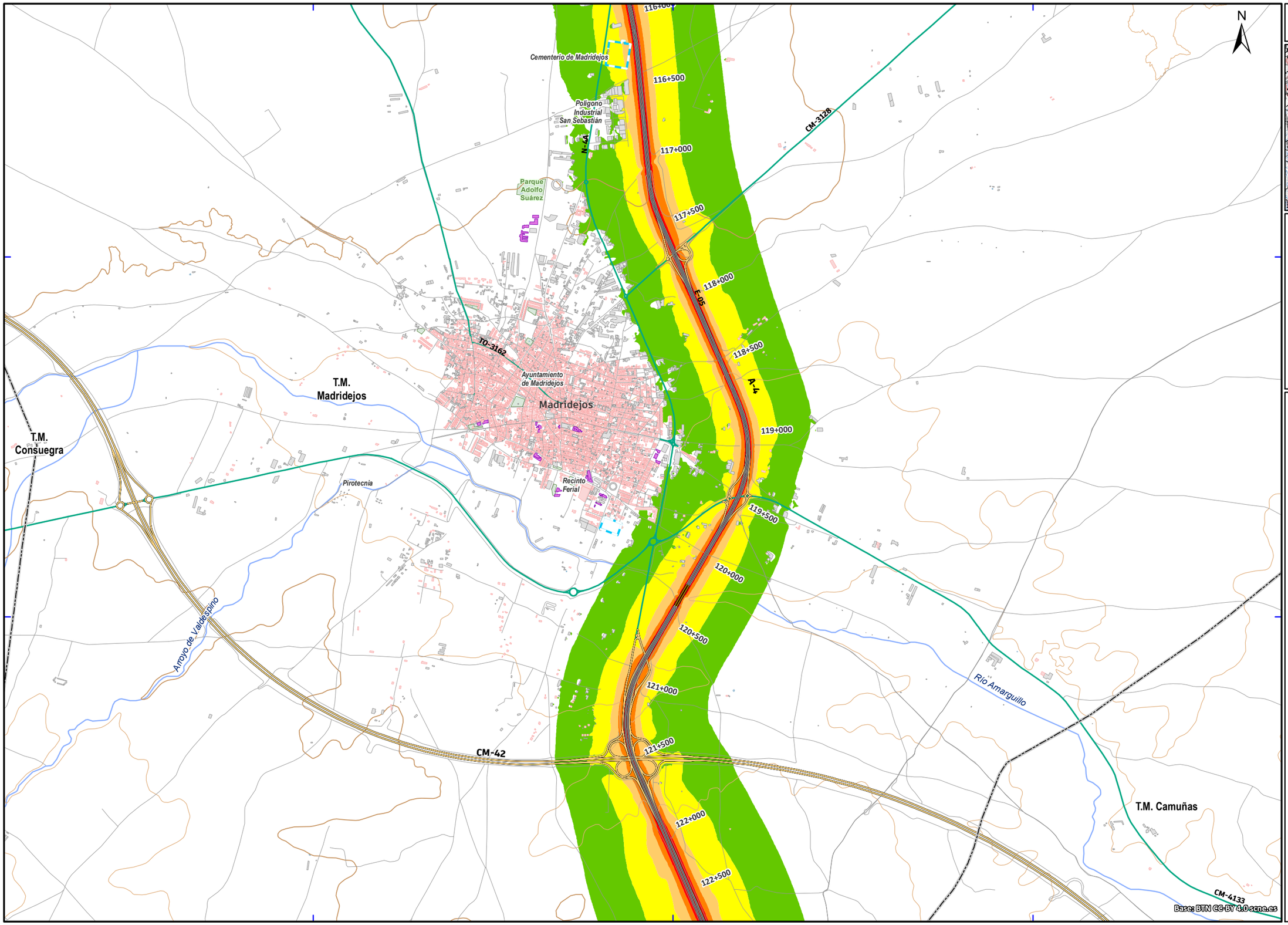

UNIDAD DE MAPA
C_AGE_45_A-4_004
(P.K. 52+115 - P.K. 133+740)

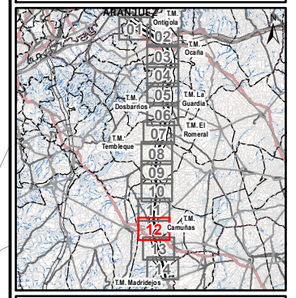

LEYENDA TEMÁTICA

Nivel sonoro (dB(A))

- 50-55
- 55-60
- 60-65
- 65-70
- > 70

Unidad de Mapa Estratégico (UME)

- Eje

Pantallas y muros

- Muros y Pantallas acústicas existentes

Tipos de edificio

- Uso residencial
- Usos sanitario, docente y cultural
- Otros usos

Elementos cartográficos

- Límite municipal
- Autopistas y autovías
- Otras carreteras
- Viario local y caminos
- Curva de nivel maestra (50 m)
- Curva de nivel normal (10 m)
- Cursos de agua
- Cursos de agua intermitentes
- Otros elementos cartográficos
- Estructuras de paso
- Túnel
- Ferrocarril
- Zona verde
- Hidrografía

GOBIERNO DE ESPAÑA / MINISTERIO DE TRANSPORTES Y MOVILIDAD SOSTENIBLE	SECRETARÍA DE ESTADO DE TRANSPORTES Y MOVILIDAD SOSTENIBLE / SECRETARÍA GENERAL DE TRANSPORTE TERRESTRE / DIRECCIÓN GENERAL DE CARRETERAS	MAPAS ESTRATÉGICOS DE RUIDO DE LA RED DE CARRETERAS DEL ESTADO CUARTA FASE	DIRECTOR DEL CONTRATO: D. Christian de la Calle Otero	CONSULTOR: prointec / ESTEYCO	AUTOR DEL ESTUDIO: D. Autor del Estudio	ESCALAS 1:25.000 (0 125 250 375 500 m) UNE A3 ORIGINALES ETRS89 H30N	ÁMBITO GEOGRÁFICO: TOLEDO	FECHA: ABRIL 2024	CLAVE: SGEX-004/22 / REFERENCIA: 30.970/21-11 / Nº PLANO: PL-03 / HOJA: 12 de 14	DESIGNACIÓN: MAPA DE NIVELES SONOROS. INDICADOR Ln

452500 455000 457500 460000

4365000 4362500 4360000

N

122+500 123+000 123+500 124+000 124+500 125+000 125+500 126+000 126+500 127+000 127+500 128+000 128+500

A-4

CM-42

CM-4133

Río Anagaullo

TO-3182

Camuñas

Ayuntamiento de Camuñas

T.M. Madridejos

T.M. Camuñas

Arroyo de las Terradas

Arroyo Montero

Base: BTN CC-BY 4.0 scne.es

UNIDAD DE MAPA
C_AGE_45_A-4_004
(P.K. 52+115 - P.K. 133+740)

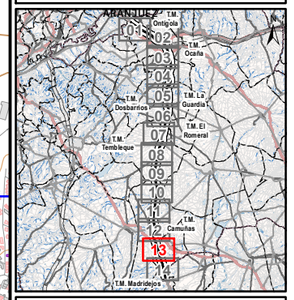

LEYENDA TEMÁTICA

Nivel sonoro (dB(A))
- 50-55
- 55-60
- 60-65
- 65-70
- > 70

Unidad de Mapa Estratégico (UME)
- Eje

Pantallas y muros
- Muros y Pantallas acústicas existentes

Tipos de edificio
- Uso residencial
- Usos sanitario, docente y cultural
- Otros usos

Elementos cartográficos
- Límite municipal
- Autopistas y autovías
- Otras carreteras
- Viario local y caminos
- Curva de nivel maestra (50 m)
- Curva de nivel normal (10 m)
- Cursos de agua
- Cursos de agua intermitentes
- Otros elementos cartográficos
- Estructuras de paso
- Túnel
- Ferrocarril
- Zona verde
- Hidrografía

GOBIERNO DE ESPAÑA — MINISTERIO DE TRANSPORTES Y MOVILIDAD SOSTENIBLE

SECRETARÍA DE ESTADO DE TRANSPORTES Y MOVILIDAD SOSTENIBLE
SECRETARÍA GENERAL DE TRANSPORTE TERRESTRE
DIRECCIÓN GENERAL DE CARRETERAS

MAPAS ESTRATÉGICOS DE RUIDO DE LA RED DE CARRETERAS DEL ESTADO
CUARTA FASE

DIRECTOR DEL CONTRATO: D. Christian de la Calle Otero

CONSULTOR: prointec ESTEYCO

AUTOR DEL ESTUDIO: D. Autor del Estudio

ESCALAS: 1:25.000 (0 125 250 375 500 m)
UNE A3 ORIGINALES — *ETRS89 H30N*

ÁMBITO GEOGRÁFICO: TOLEDO

FECHA: ABRIL 2024

CLAVE: SGEX-004/22
REFERENCIA: 30.970/21-11

Nº PLANO: PL-03
HOJA: *13 de 14*

DESIGNACIÓN: MAPA DE NIVELES SONOROS. INDICADOR Ln

455000 457500 460000

4360000 4357500 4355000

Arroyo Montero
Arroyo de las Terradas
Arroyo del Peñón
Arroyo de Jumelo
Arroyo de Tabernillas
Arroyo de Valdehierro

T.M. Madridejos
T.M. Camuñas
T.M. Herencia
T.M. Puerto Lápice

128+500
129+000
129+500
130+000
130+500
131+000
131+500
132+000
132+500
133+000
133+500

A-4

FIN UME PK 133+740

CM-420

N

Base: BTN CC-BY 4.0 scne.es

UNIDAD DE MAPA
C_AGE_45_A-4_004
(P.K. 52+115 - P.K. 133+740)

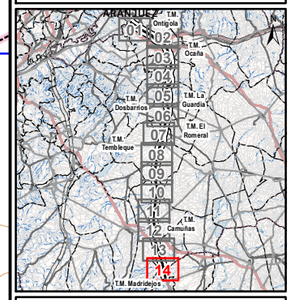

LEYENDA TEMÁTICA

Nivel sonoro (dB(A))

- 50-55
- 55-60
- 60-65
- 65-70
- > 70

Unidad de Mapa Estratégico (UME)

- Eje

Pantallas y muros

- Muros y Pantallas acústicas existentes

Tipos de edificio

- Uso residencial
- Usos sanitario, docente y cultural
- Otros usos

Elementos cartográficos

- Límite municipal
- Autopistas y autovías
- Otras carreteras
- Viario local y caminos
- Curva de nivel maestra (50 m)
- Curva de nivel normal (10 m)
- Cursos de agua
- Cursos de agua intermitentes
- Otros elementos cartográficos
- Estructuras de paso
- Túnel
- Ferrocarril
- Zona verde
- Hidrografía

GOBIERNO DE ESPAÑA — MINISTERIO DE TRANSPORTES Y MOVILIDAD SOSTENIBLE

SECRETARÍA DE ESTADO DE TRANSPORTES Y MOVILIDAD SOSTENIBLE
SECRETARÍA GENERAL DE TRANSPORTE TERRESTRE
DIRECCIÓN GENERAL DE CARRETERAS

MAPAS ESTRATÉGICOS DE RUIDO DE LA RED DE CARRETERAS DEL ESTADO
CUARTA FASE

DIRECTOR DEL CONTRATO: D. Christian de la Calle Otero

CONSULTOR: prointec ESTEYCO

AUTOR DEL ESTUDIO: D. Autor del Estudio

ESCALAS: 1:25.000 (0 125 250 375 500 m)
UNE A3 ORIGINALES — ETRS89 H30N

ÁMBITO GEOGRÁFICO: TOLEDO

FECHA: ABRIL 2024

CLAVE: SGEX-004/22
REFERENCIA: 30.970/21-11

Nº PLANO: PL-03
HOJA: 14 de 14

DESIGNACIÓN: MAPA DE NIVELES SONOROS. INDICADOR Ln