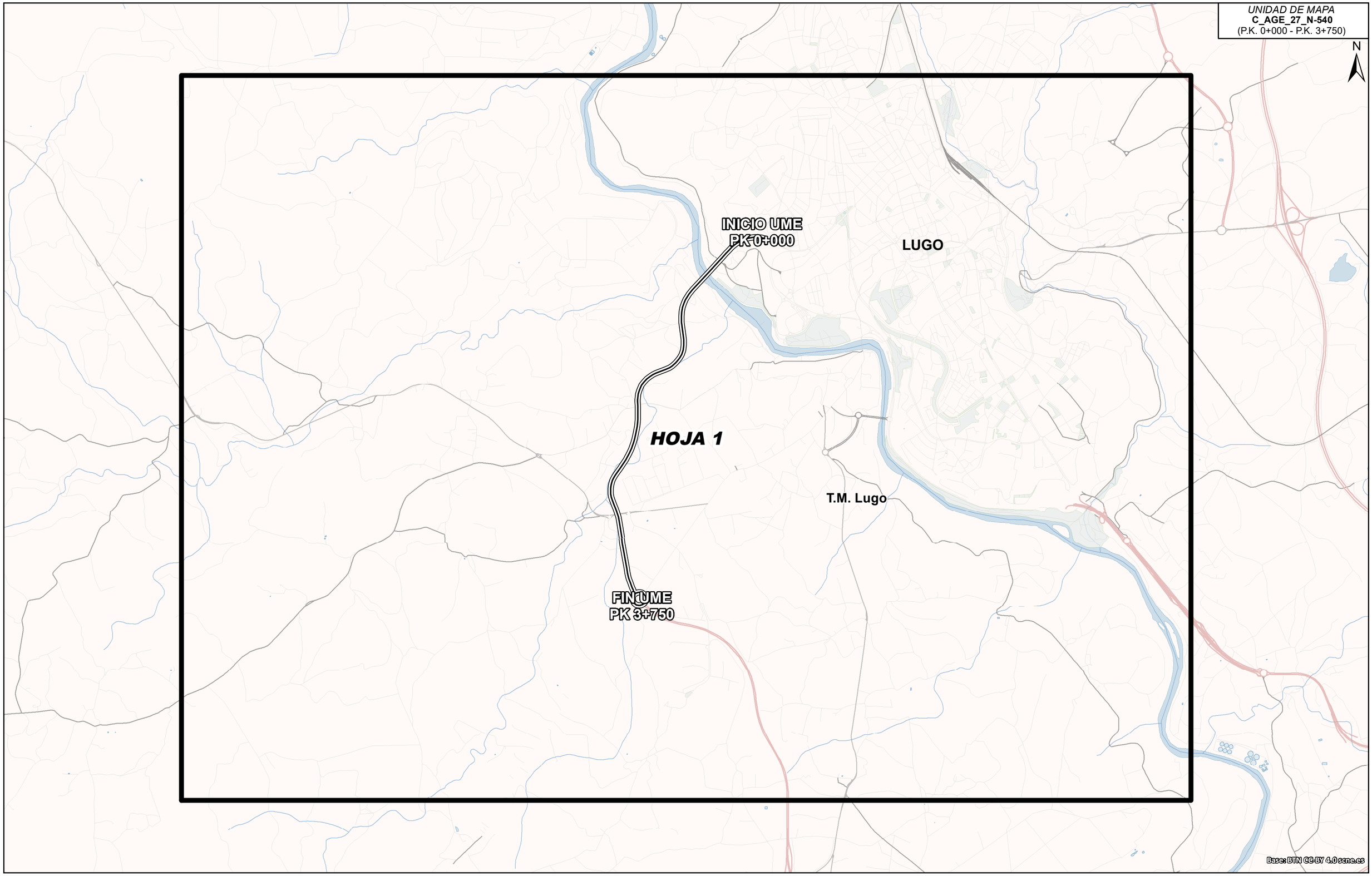

GOBIERNO DE ESPAÑA MINISTERIO DE TRANSPORTES Y MOVILIDAD SOSTENIBLE	SECRETARÍA DE ESTADO DE TRANSPORTES Y MOVILIDAD SOSTENIBLE SECRETARÍA GENERAL DE TRANSPORTE TERRESTRE DIRECCIÓN GENERAL DE CARRETERAS	MAPAS ESTRATÉGICOS DE RUIDO DE LA RED DE CARRETERAS DEL ESTADO CUARTA FASE	DIRECTOR DEL CONTRATO D. Christian de la Calle Otero	CONSULTOR incosa INVESTIGACIÓN Y CONTROL DE CALIDAD S.A.	AUTOR DEL ESTUDIO Dª Pilar Fernández Alcalá	ESCALAS 1:30.000 0 150 300 450 600 m UNE A3 ORIGINALES ETRS89 H30N	ÁMBITO GEOGRÁFICO LUGO	FECHA ABRIL 2024	CLAVE SGEX-006/22 REFERENCIA 30.970/21-13 Nº PLANO MG-01 HOJA 1 de1 DESIGNACIÓN MAPA GUÍA

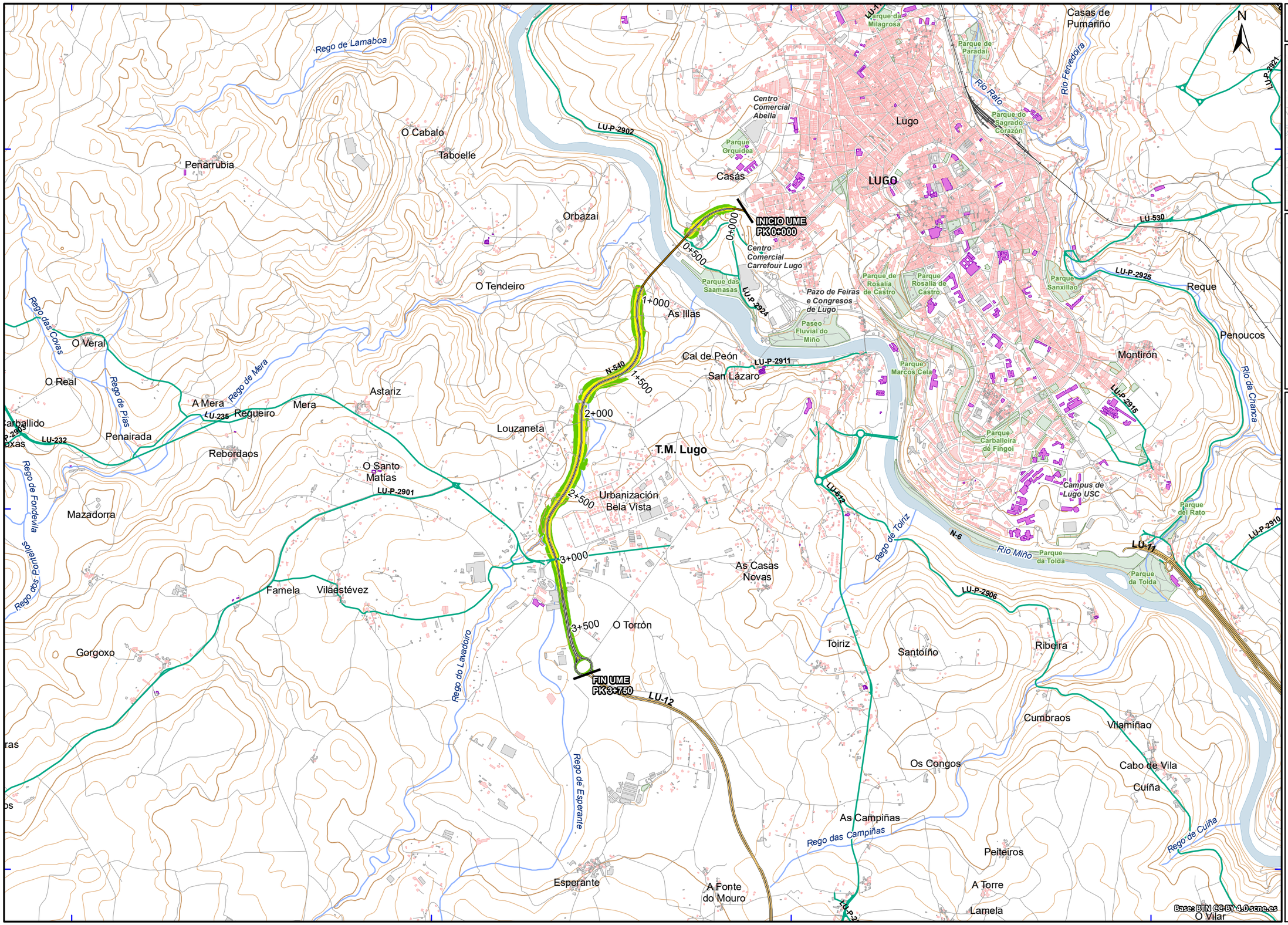

UNIDAD DE MAPA
C_AGE_27_N-540
(P.K. 0+000 - P.K. 3+750)

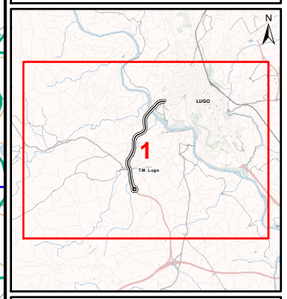

LEYENDA TEMÁTICA

Nivel sonoro (dB(A))

- 50-55
- 55-60
- 60-65
- 65-70
- > 70

Unidad de Mapa Estratégico (UME)

- Eje

Pantallas y muros

- Muros y Pantallas acústicas existentes

Tipos de edificio

- Uso residencial
- Usos sanitario, docente y cultural
- Otros usos

Elementos cartográficos

- Límite municipal
- Autopistas y autovías
- Otras carreteras
- Viario local y caminos
- Curva de nivel maestra (50 m)
- Curva de nivel normal (10 m)
- Cursos de agua
- Cursos de agua intermitentes
- Otros elementos cartográficos
- Estructuras de paso
- Túnel
- Ferrocarril
- Zona verde
- Hidrografía

GOBIERNO DE ESPAÑA / MINISTERIO DE TRANSPORTES Y MOVILIDAD SOSTENIBLE	SECRETARÍA DE ESTADO DE TRANSPORTES Y MOVILIDAD SOSTENIBLE SECRETARÍA GENERAL DE TRANSPORTE TERRESTRE DIRECCIÓN GENERAL DE CARRETERAS	MAPAS ESTRATÉGICOS DE RUIDO DE LA RED DE CARRETERAS DEL ESTADO CUARTA FASE	DIRECTOR DEL CONTRATO D. Christian de la Calle Otero	CONSULTOR incosa INVESTIGACIÓN Y CONTROL DE CALIDAD S.A.U.	AUTOR DEL ESTUDIO Dª Pilar Fernández Alcalá	ESCALAS 1:25.000 0 120 240 360 480 m UNE A3 ORIGINALES ETRS89 H30N	ÁMBITO GEOGRÁFICO LUGO	FECHA ABRIL 2024	CLAVE SGEX-006/22 REFERENCIA 30.970/21-13	Nº PLANO PL-03 HOJA 1 de 1

DESIGNACIÓN
MAPA DE NIVELES SONOROS. INDICADOR Ln