UNIDAD DE MAPA
C_AGE_27_A-8_003
(P.K. 505+610 - P.K. 593+590)

N

T.M. Ortigueira
T.M. Mañón
T.M. Viveiro
T.M. Xove
T.M. Cervo
T.M. Ourol
T.M. Foz
T.M. Tapia
T.M. As Somozas
T.M. O Valadouro
T.M. As Pontes de García Rodríguez
T.M. Alfoz
T.M. Barreiros
T.M. Ribadeo
T.M. Muras
T.M. Tapia de Casariego
T.M. Mondoñedo
T.M. Lourenzá
T.M. Castropol
T.M. Trabada
T.M. Vegadeo
T.M. Xermade
T.M. San Tirso de Abres
T.M. Monfero
T.M. Abadín
T.M. Boal
T.M. Riotorto
T.M. Vilalba
T.M. Illano
T.M. Taramundi
T.M. A Pastoriza
T.M. A Pontenova
T.M. Villanueva de Oscos
T.M. San Martín de Oscos
T.M. Santa Eulalia de Oscos
T.M. Guitiriz
T.M. Cospeito
T.M. Pesoz
T.M. Meira
T.M. A Fonsagrada
T.M. Ribeira de Piquín
T.M. Grandas de Salime
T.M. Castro de Rei
T.M. Begonte
T.M. Pol
T.M. Outeiro de Rei
T.M. Friol
T.M. Rábade
T.M. Baleira
T.M. Negueira de Muñiz

HOJA 1
INICIO UME
PK 505+610
HOJA 2
HOJA 3
HOJA 4
HOJA 5
HOJA 6
HOJA 7
HOJA 8
HOJA 9
HOJA 10
HOJA 11
FIN UME
FIN UME 593+590
PK 593+590

Base: BTN CC-BY 4.0 scne.es

| | | | | | | | | | | | |
|---|---|---|---|---|---|---|---|---|---|---|---|
| GOBIERNO DE ESPAÑA / MINISTERIO DE TRANSPORTES Y MOVILIDAD SOSTENIBLE | SECRETARÍA DE ESTADO DE TRANSPORTES Y MOVILIDAD SOSTENIBLE<br>SECRETARÍA GENERAL DE TRANSPORTE TERRESTRE<br>DIRECCIÓN GENERAL DE CARRETERAS | MAPAS ESTRATÉGICOS DE RUIDO DE LA RED DE CARRETERAS DEL ESTADO CUARTA FASE | DIRECTOR DEL CONTRATO<br>D. Christian de la Calle Otero | CONSULTOR<br>incosa INVESTIGACIÓN Y CONTROL DE CALIDAD S.A. | AUTOR DEL ESTUDIO<br>Dª Pilar Fernández Alcalá | ESCALAS 1:200.000<br>0 1.000 2.000 3.000 4.000 m<br>UNE A3 ORIGINALES ETRS89 H30N | ÁMBITO GEOGRÁFICO<br>LUGO | FECHA<br>ABRIL 2024 | CLAVE SGEX-006/22<br>REFERENCIA 30.970/21-13 | Nº PLANO MG-01<br>HOJA 1 de1 | DESIGNACIÓN<br>MAPA GUÍA |

170000 172500 175000

4830000

4827500

N

Porto de Rinlo
Rinlo
LU-141
San Xillao
O Cantón
O Valado
O Campo de San Lourenzo
Manzana
O Regueiral
Río Cainzos
O Coto
Carreira Branca
A Madanela
Folgosa
T.M. Ribadeo
A-8
Rego Espadanal
Rego dos Tacos ou Moreira
Río
LU-P-5202
Barreiro
O Outeiro
O Morgullón
Grandela
A Eirexa
O Alto dos Pinos
Dompiñor
509+000
509+500
508+500
508+000
507+500
507+000
506+500
506+000
510+000
510+500
511+000
511+500
512+000
512+500
Polígono Industrial Ribadeo
Vilar
Os Garitos
Reverte
Casa da Chousa
O Río de Ove
Ove
Rego de Vilaselán
O Chao de Ove
Santa Cruz
A Eirexa
O Espín
A Eirexa
A Senra
O Outeiro
A Torre
Os Galbos
O Circo
A Granxa
A Cruz
Parque del Mirador
INICIO UME
PK 505+610
A Lodeira
Ribadeo
LU-140
A Veigadaira
A Vilavella
Porto de Ribadeo
T.M. Castropol
Ría de Ribadeo
Ría del Eo
A Palmeira
Rego de Ramos
Acevedo
Seixadelo
O Valín
Rego da Raía
Rego das Silveiras
Río Pequeno
Vilela
LU-P-5207
LU-P-5207A
A Casa da Hedra
A Capela
Os Guildeiros

Base: BTN CC-BY 4.0 scne.es

UNIDAD DE MAPA
**C_AGE_27_A-8_003**
(P.K. 505+610 - P.K. 593+590)

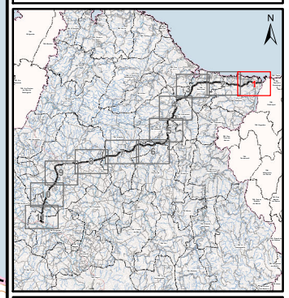

## LEYENDA TEMÁTICA

**Nivel sonoro (dB(A))**

- 55-60
- 60-65
- 65-70
- 70-75
- > 75

**Unidad de Mapa Estratégico (UME)**

- Eje

**Pantallas y muros**

- Muros y Pantallas acústicas existentes

**Tipos de edificio**

- Uso residencial
- Usos sanitario, docente y cultural
- Otros usos

**Elementos cartográficos**

- Límite municipal
- Autopistas y autovías
- Otras carreteras
- Viario local y caminos
- Curva de nivel maestra (50 m)
- Curva de nivel normal (10 m)
- Cursos de agua
- Cursos de agua intermitentes
- Otros elementos cartográficos
- Estructuras de paso
- Túnel
- Ferrocarril
- Zona verde
- Hidrografía

| | | | | | | | | | | |
|---|---|---|---|---|---|---|---|---|---|---|
| GOBIERNO DE ESPAÑA / MINISTERIO DE TRANSPORTES Y MOVILIDAD SOSTENIBLE | SECRETARÍA DE ESTADO DE TRANSPORTES Y MOVILIDAD SOSTENIBLE<br>SECRETARÍA GENERAL DE TRANSPORTE TERRESTRE<br>DIRECCIÓN GENERAL DE CARRETERAS | MAPAS ESTRATÉGICOS DE RUIDO DE LA RED DE CARRETERAS DEL ESTADO CUARTA FASE | DIRECTOR DEL CONTRATO<br>D. Christian de la Calle Otero | CONSULTOR<br>incosa INVESTIGACIÓN Y CONTROL DE CALIDAD S.A.U. | AUTOR DEL ESTUDIO<br>Dª Pilar Fernández Alcalá | ESCALAS<br>1:25.000<br>0 120 240 360 480 m<br>UNE A3 ORIGINALES ETRS89 H30N | ÁMBITO GEOGRÁFICO<br>LUGO | FECHA<br>ABRIL 2024 | CLAVE<br>SGEX-006/22<br>REFERENCIA<br>30.970/21-13 | Nº PLANO<br>PL-04<br>HOJA<br>1 de 11 | DESIGNACIÓN<br>MAPA DE NIVELES SONOROS. INDICADOR Lden |

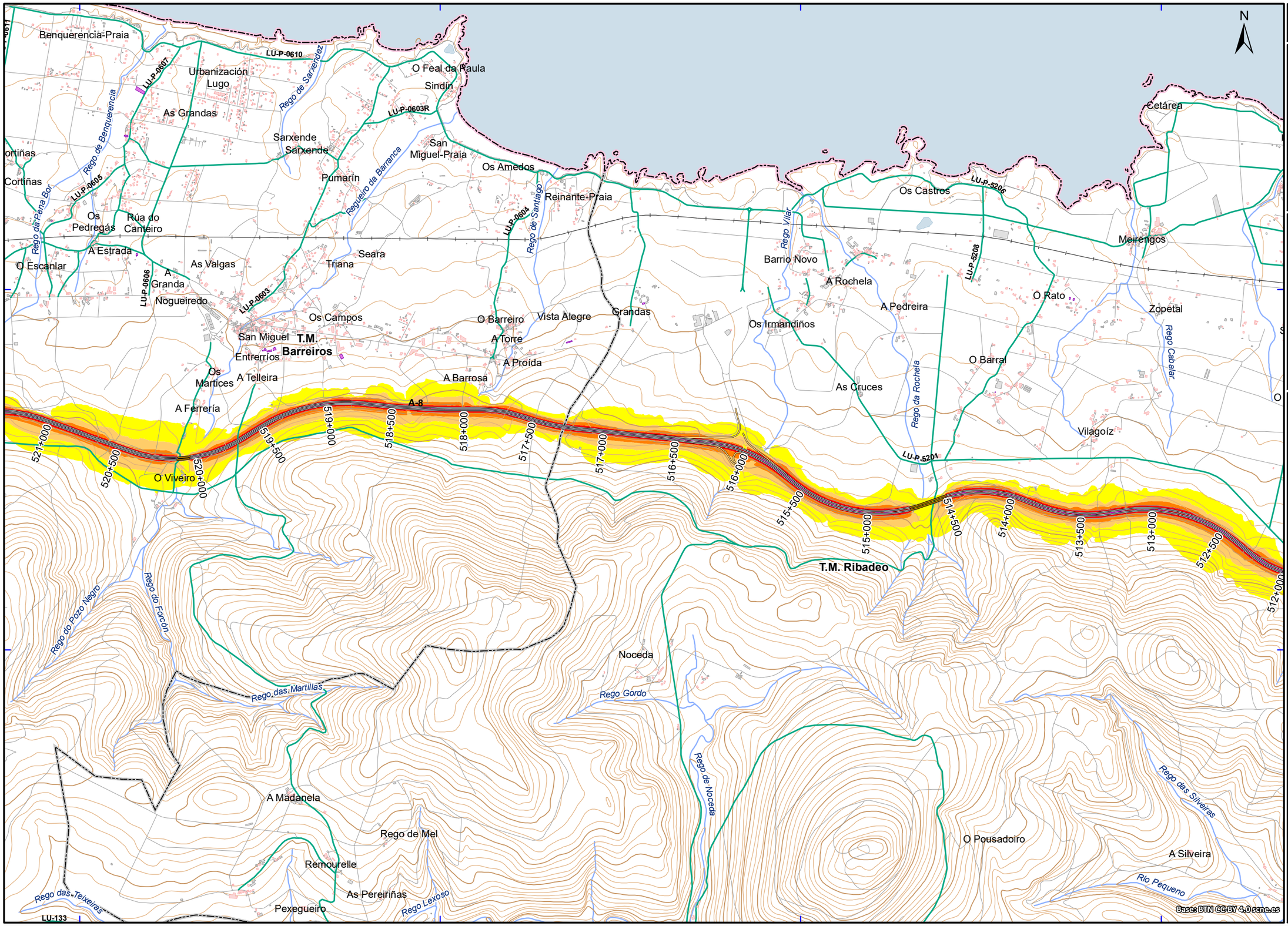


## UNIDAD DE MAPA
**C_AGE_27_A-8_003**
(P.K. 505+610 - P.K. 593+590)

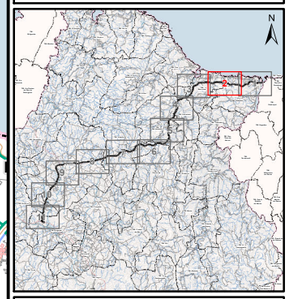

## LEYENDA TEMÁTICA

**Nivel sonoro (dB(A))**

- 55-60
- 60-65
- 65-70
- 70-75
- > 75

**Unidad de Mapa Estratégico (UME)**

- Eje

**Pantallas y muros**

- Muros y Pantallas acústicas existentes

**Tipos de edificio**

- Uso residencial
- Usos sanitario, docente y cultural
- Otros usos

**Elementos cartográficos**

- Límite municipal
- Autopistas y autovías
- Otras carreteras
- Viario local y caminos
- Curva de nivel maestra (50 m)
- Curva de nivel normal (10 m)
- Cursos de agua
- Cursos de agua intermitentes
- Otros elementos cartográficos
- Estructuras de paso
- Túnel
- Ferrocarril
- Zona verde
- Hidrografía

| | | | | | | | | | | |
|---|---|---|---|---|---|---|---|---|---|---|
| GOBIERNO DE ESPAÑA / MINISTERIO DE TRANSPORTES Y MOVILIDAD SOSTENIBLE | SECRETARÍA DE ESTADO DE TRANSPORTES Y MOVILIDAD SOSTENIBLE<br>SECRETARÍA GENERAL DE TRANSPORTE TERRESTRE<br>DIRECCIÓN GENERAL DE CARRETERAS | MAPAS ESTRATÉGICOS DE RUIDO DE LA RED DE CARRETERAS DEL ESTADO CUARTA FASE | DIRECTOR DEL CONTRATO<br>D. Christian de la Calle Otero | CONSULTOR<br>incosa INVESTIGACIÓN Y CONTROL DE CALIDAD S.A.U. | AUTOR DEL ESTUDIO<br>Dª Pilar Fernández Alcalá | ESCALAS 1:25.000<br>0 120 240 360 480 m<br>UNE A3 ORIGINALES ETRS89 H30N | ÁMBITO GEOGRÁFICO<br>LUGO | FECHA<br>ABRIL 2024 | CLAVE SGEX-006/22<br>REFERENCIA 30.970/21-13 | Nº PLANO PL-04<br>HOJA 2 de 11 | DESIGNACIÓN<br>MAPA DE NIVELES SONOROS. INDICADOR Lden |

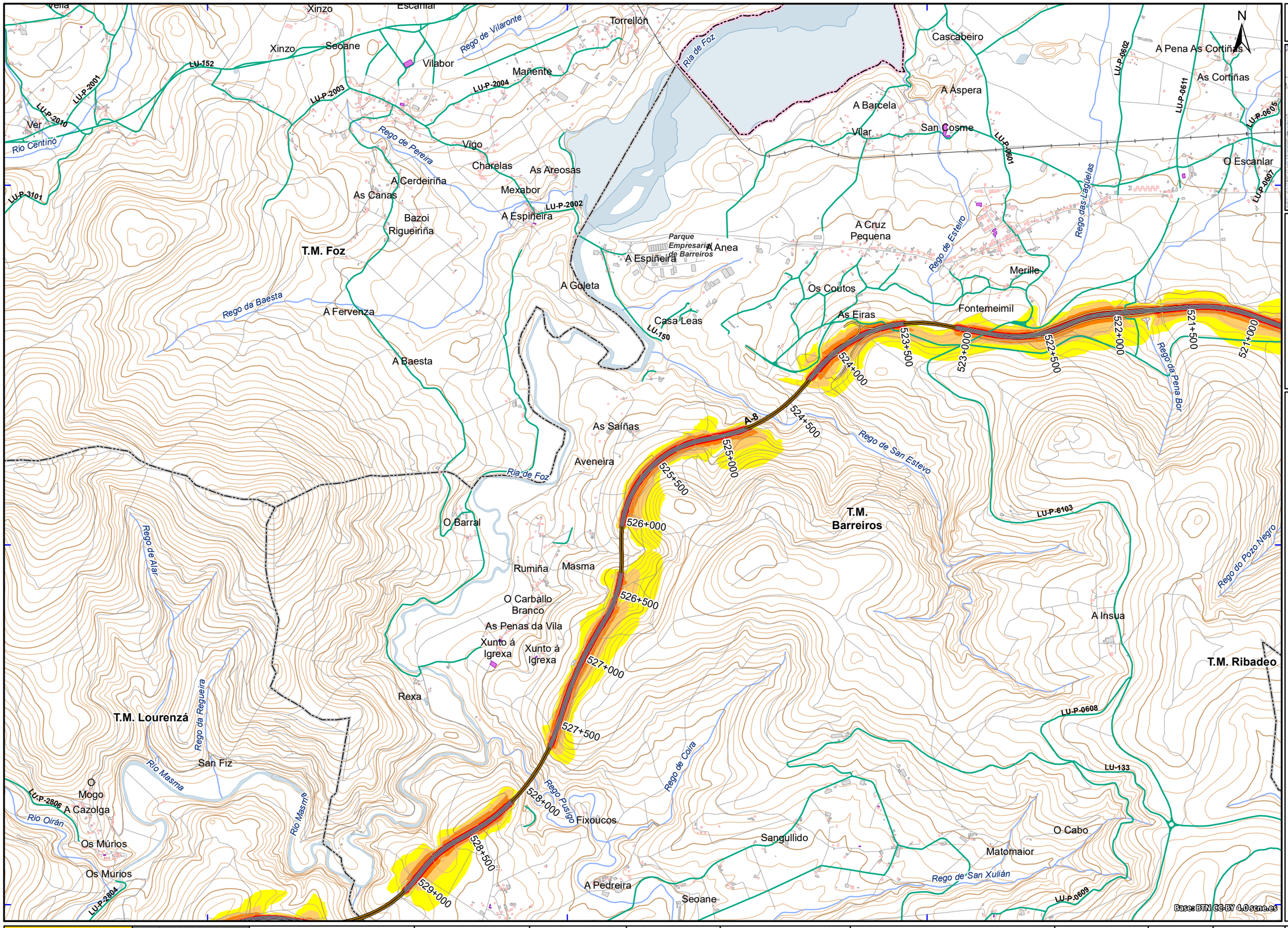


*UNIDAD DE MAPA*
**C_AGE_27_A-8_003**
(P.K. 505+610 - P.K. 593+590)

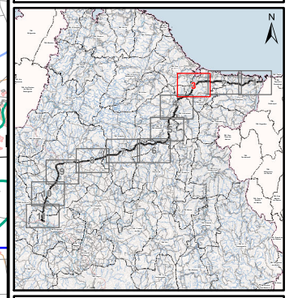

*LEYENDA TEMÁTICA*

**Nivel sonoro (dB(A))**

- 55-60
- 60-65
- 65-70
- 70-75
- > 75

**Unidad de Mapa Estratégico (UME)**

- Eje

**Pantallas y muros**

- Muros y Pantallas acústicas existentes

**Tipos de edificio**

- Uso residencial
- Usos sanitario, docente y cultural
- Otros usos

**Elementos cartográficos**

- Límite municipal
- Autopistas y autovías
- Otras carreteras
- Viario local y caminos
- Curva de nivel maestra (50 m)
- Curva de nivel normal (10 m)
- Cursos de agua
- Cursos de agua intermitentes
- Otros elementos cartográficos
- Estructuras de paso
- Túnel
- Ferrocarril
- Zona verde
- Hidrografía

| | | | | | | | | | | | |
|---|---|---|---|---|---|---|---|---|---|---|---|
| GOBIERNO DE ESPAÑA / MINISTERIO DE TRANSPORTES Y MOVILIDAD SOSTENIBLE | SECRETARÍA DE ESTADO DE TRANSPORTES Y MOVILIDAD SOSTENIBLE<br>SECRETARÍA GENERAL DE TRANSPORTE TERRESTRE<br>DIRECCIÓN GENERAL DE CARRETERAS | MAPAS ESTRATÉGICOS DE RUIDO DE LA RED DE CARRETERAS DEL ESTADO CUARTA FASE | DIRECTOR DEL CONTRATO<br>D. Christian de la Calle Otero | CONSULTOR<br>incosa<br>INVESTIGACIÓN Y CONTROL DE CALIDAD S.A.U. | AUTOR DEL ESTUDIO<br>Dª Pilar Fernández Alcalá | ESCALAS<br>1:25.000<br>0 120 240 360 480 m<br>UNE A3 ORIGINALES ETRS89 H30N | ÁMBITO GEOGRÁFICO<br>LUGO | FECHA<br>ABRIL 2024 | CLAVE<br>SGEX-006/22<br>REFERENCIA<br>30.970/21-13 | Nº PLANO<br>PL-04<br>HOJA<br>3 de 11 | DESIGNACIÓN<br>MAPA DE NIVELES SONOROS. INDICADOR Lden |

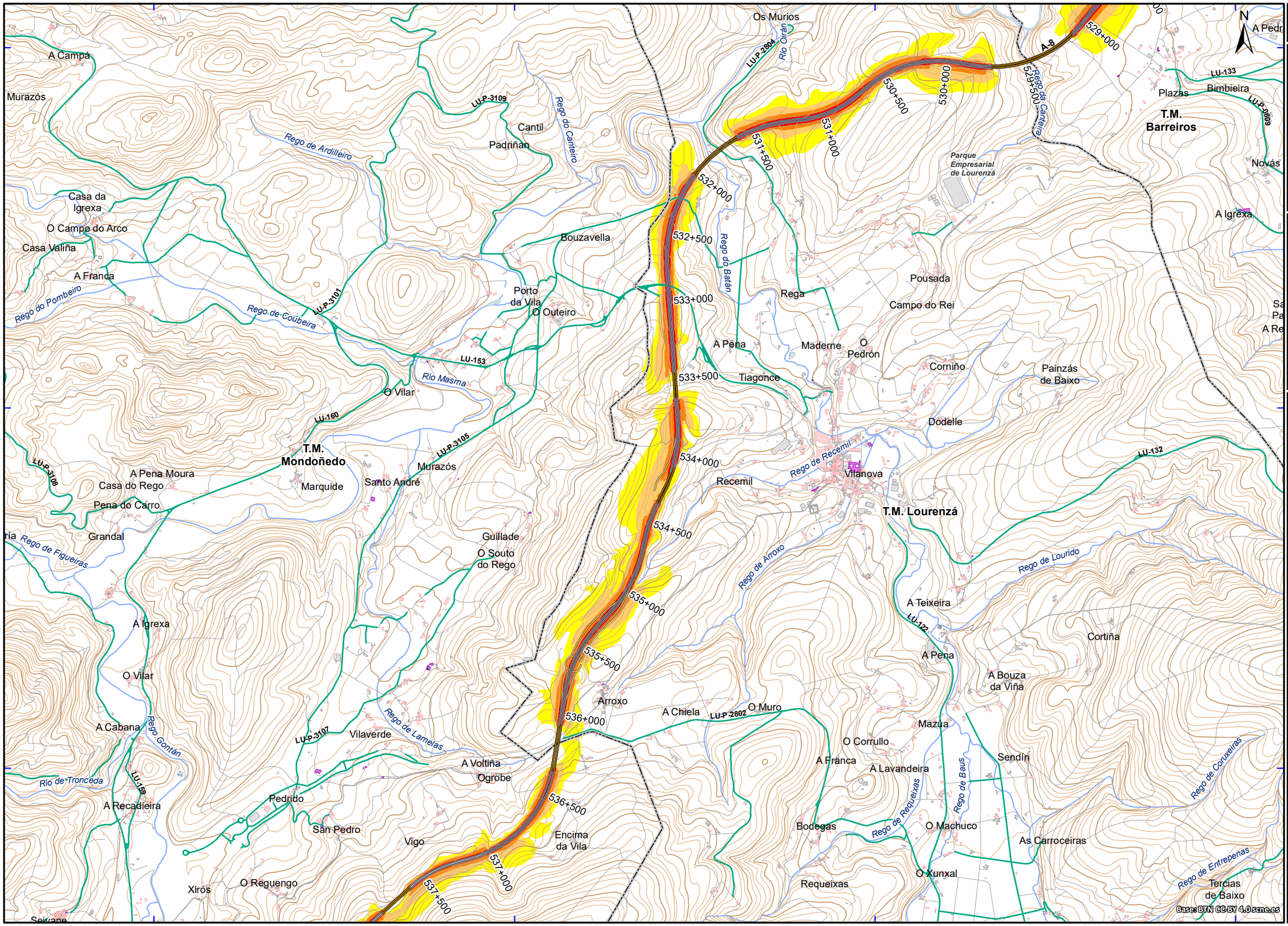


*UNIDAD DE MAPA*

**C_AGE_27_A-8_003**

(P.K. 505+610 - P.K. 593+590)

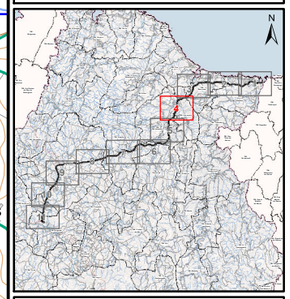

*LEYENDA TEMÁTICA*

**Nivel sonoro (dB(A))**

- 55-60
- 60-65
- 65-70
- 70-75
- > 75

**Unidad de Mapa Estratégico (UME)**

- Eje

**Pantallas y muros**

- Muros y Pantallas acústicas existentes

**Tipos de edificio**

- Uso residencial
- Usos sanitario, docente y cultural
- Otros usos

**Elementos cartográficos**

- Límite municipal
- Autopistas y autovías
- Otras carreteras
- Viario local y caminos
- Curva de nivel maestra (50 m)
- Curva de nivel normal (10 m)
- Cursos de agua
- Cursos de agua intermitentes
- Otros elementos cartográficos
- Estructuras de paso
- Túnel
- Ferrocarril
- Zona verde
- Hidrografía

| | | | | | | | | | | |
|---|---|---|---|---|---|---|---|---|---|---|
| GOBIERNO DE ESPAÑA / MINISTERIO DE TRANSPORTES Y MOVILIDAD SOSTENIBLE | SECRETARÍA DE ESTADO DE TRANSPORTES Y MOVILIDAD SOSTENIBLE<br>SECRETARÍA GENERAL DE TRANSPORTE TERRESTRE<br>DIRECCIÓN GENERAL DE CARRETERAS | MAPAS ESTRATÉGICOS DE RUIDO DE LA RED DE CARRETERAS DEL ESTADO CUARTA FASE | DIRECTOR DEL CONTRATO<br>D. Christian de la Calle Otero | CONSULTOR<br>incosa INVESTIGACIÓN Y CONTROL DE CALIDAD S.A.U. | AUTOR DEL ESTUDIO<br>Dª Pilar Fernández Alcalá | ESCALAS 1:25.000<br>0 120 240 360 480 m<br>UNE A3 ORIGINALES ETRS89 H30N | ÁMBITO GEOGRÁFICO<br>LUGO | FECHA<br>ABRIL 2024 | CLAVE SGEX-006/22<br>REFERENCIA 30.970/21-13 | Nº PLANO PL-04<br>HOJA 4 de 11 | DESIGNACIÓN<br>MAPA DE NIVELES SONOROS. INDICADOR Lden |

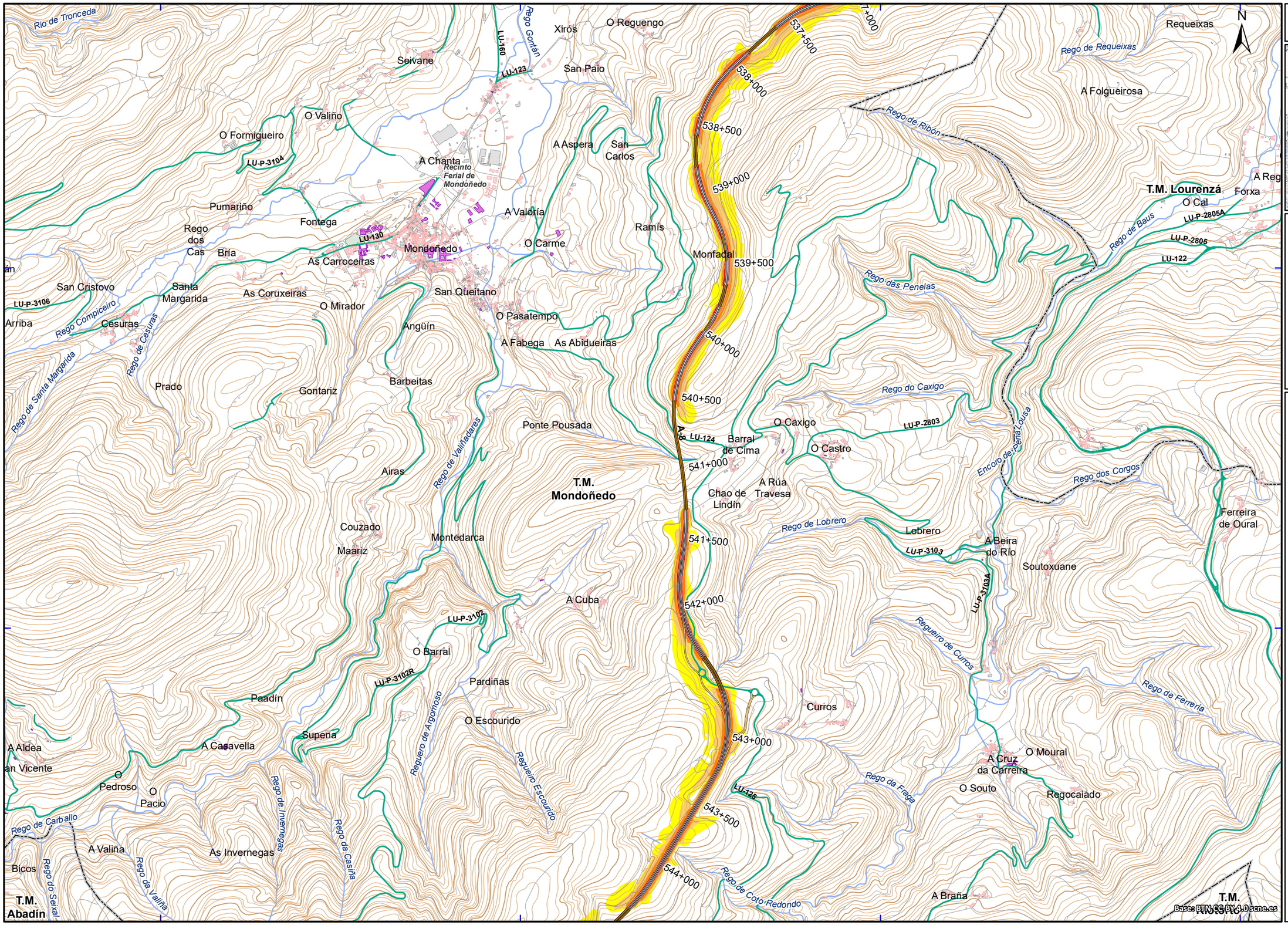


## UNIDAD DE MAPA
**C_AGE_27_A-8_003**
(P.K. 505+610 - P.K. 593+590)

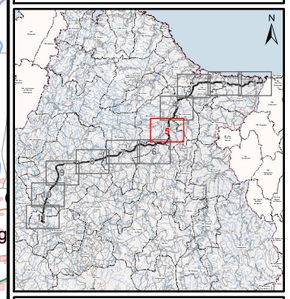

## LEYENDA TEMÁTICA

**Nivel sonoro (dB(A))**

- 55-60
- 60-65
- 65-70
- 70-75
- > 75

**Unidad de Mapa Estratégico (UME)**

- Eje

**Pantallas y muros**

- Muros y Pantallas acústicas existentes

**Tipos de edificio**

- Uso residencial
- Usos sanitario, docente y cultural
- Otros usos

**Elementos cartográficos**

- Límite municipal
- Autopistas y autovías
- Otras carreteras
- Viario local y caminos
- Curva de nivel maestra (50 m)
- Curva de nivel normal (10 m)
- Cursos de agua
- Cursos de agua intermitentes
- Otros elementos cartográficos
- Estructuras de paso
- Túnel
- Ferrocarril
- Zona verde
- Hidrografía

| | | | | | | | | | | |
|---|---|---|---|---|---|---|---|---|---|---|
| GOBIERNO DE ESPAÑA / MINISTERIO DE TRANSPORTES Y MOVILIDAD SOSTENIBLE | SECRETARÍA DE ESTADO DE TRANSPORTES Y MOVILIDAD SOSTENIBLE<br>SECRETARÍA GENERAL DE TRANSPORTE TERRESTRE<br>DIRECCIÓN GENERAL DE CARRETERAS | MAPAS ESTRATÉGICOS DE RUIDO DE LA RED DE CARRETERAS DEL ESTADO CUARTA FASE | DIRECTOR DEL CONTRATO<br>D. Christian de la Calle Otero | CONSULTOR<br>incosa INVESTIGACIÓN Y CONTROL DE CALIDAD S.A.U. | AUTOR DEL ESTUDIO<br>Dª Pilar Fernández Alcalá | ESCALAS 1:25.000<br>0 120 240 360 480 m<br>UNE A3 ORIGINALES ETRS89 H30N | ÁMBITO GEOGRÁFICO<br>LUGO | FECHA<br>ABRIL 2024 | CLAVE SGEX-006/22<br>REFERENCIA 30.970/21-13 | Nº PLANO PL-04<br>HOJA 5 de 11 | DESIGNACIÓN<br>MAPA DE NIVELES SONOROS. INDICADOR Lden |

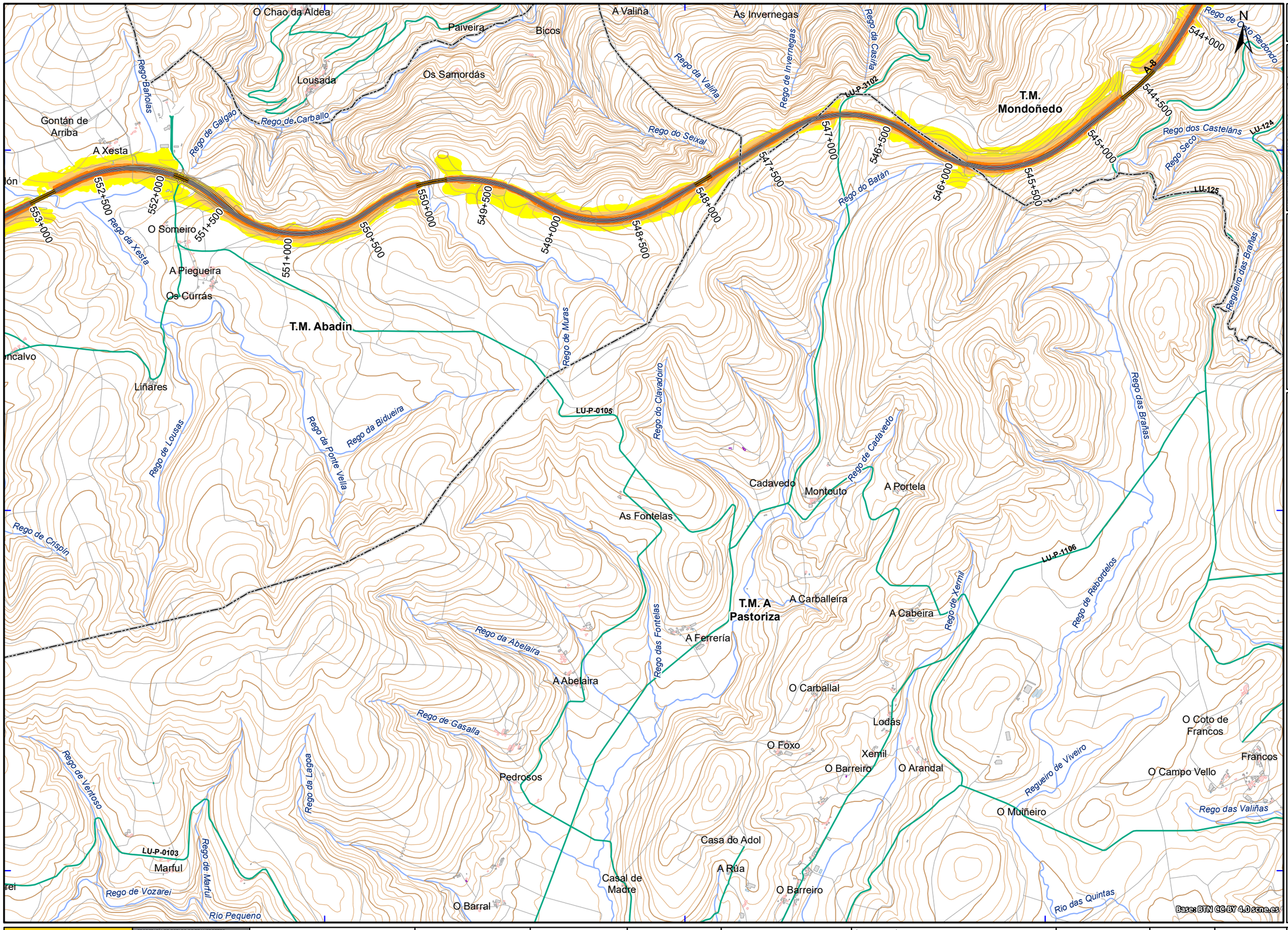


## UNIDAD DE MAPA

**C_AGE_27_A-8_003**

(P.K. 505+610 - P.K. 593+590)

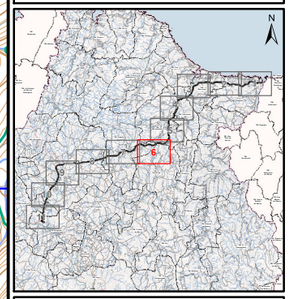

## LEYENDA TEMÁTICA

**Nivel sonoro (dB(A))**

- 55-60
- 60-65
- 65-70
- 70-75
- > 75

**Unidad de Mapa Estratégico (UME)**

- Eje

**Pantallas y muros**

- Muros y Pantallas acústicas existentes

**Tipos de edificio**

- Uso residencial
- Usos sanitario, docente y cultural
- Otros usos

**Elementos cartográficos**

- Límite municipal
- Autopistas y autovías
- Otras carreteras
- Viario local y caminos
- Curva de nivel maestra (50 m)
- Curva de nivel normal (10 m)
- Cursos de agua
- Cursos de agua intermitentes
- Otros elementos cartográficos
- Estructuras de paso
- Túnel
- Ferrocarril
- Zona verde
- Hidrografía

| | | | | | | | | | | | |
|---|---|---|---|---|---|---|---|---|---|---|---|
| GOBIERNO DE ESPAÑA / MINISTERIO DE TRANSPORTES Y MOVILIDAD SOSTENIBLE | SECRETARÍA DE ESTADO DE TRANSPORTES Y MOVILIDAD SOSTENIBLE<br>SECRETARÍA GENERAL DE TRANSPORTE TERRESTRE<br>DIRECCIÓN GENERAL DE CARRETERAS | MAPAS ESTRATÉGICOS DE RUIDO DE LA RED DE CARRETERAS DEL ESTADO CUARTA FASE | DIRECTOR DEL CONTRATO<br>D. Christian de la Calle Otero | CONSULTOR<br>incosa INVESTIGACIÓN Y CONTROL DE CALIDAD S.A.U. | AUTOR DEL ESTUDIO<br>Dª Pilar Fernández Alcalá | ESCALAS 1:25.000<br>0 120 240 360 480 m<br>UNE A3 ORIGINALES ETRS89 H30N | ÁMBITO GEOGRÁFICO<br>LUGO | FECHA<br>ABRIL 2024 | CLAVE SGEX-006/22<br>REFERENCIA 30.970/21-13 | Nº PLANO PL-04<br>HOJA 6 de 11 | DESIGNACIÓN<br>MAPA DE NIVELES SONOROS. INDICADOR Lden |

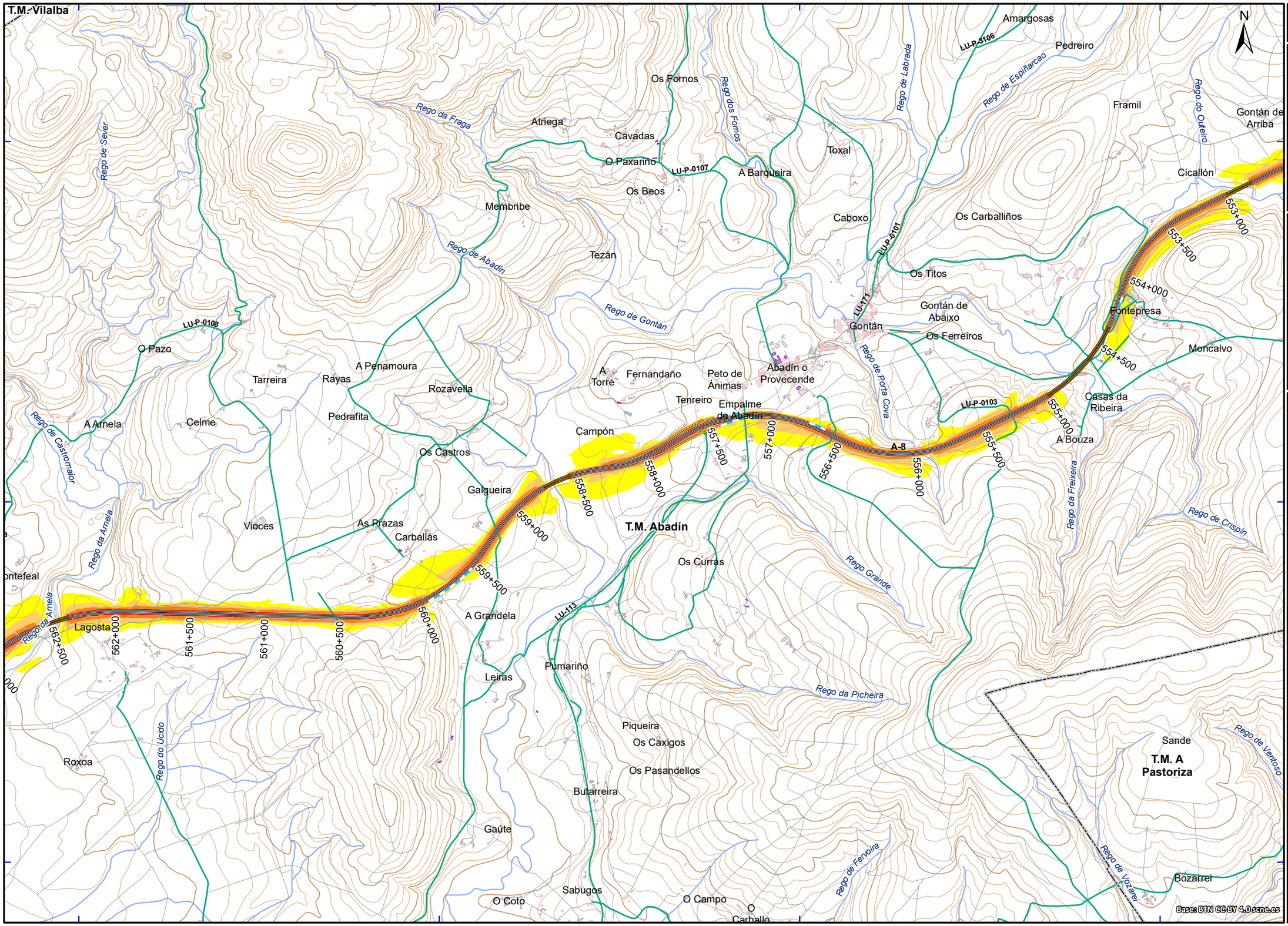


## UNIDAD DE MAPA
**C_AGE_27_A-8_003**
(P.K. 505+610 - P.K. 593+590)

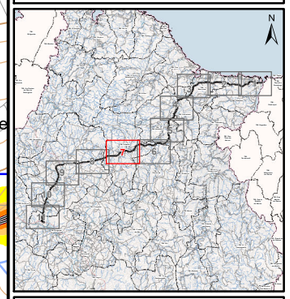

## LEYENDA TEMÁTICA

**Nivel sonoro (dB(A))**

- 55-60
- 60-65
- 65-70
- 70-75
- > 75

**Unidad de Mapa Estratégico (UME)**

- Eje

**Pantallas y muros**

- Muros y Pantallas acústicas existentes

**Tipos de edificio**

- Uso residencial
- Usos sanitario, docente y cultural
- Otros usos

**Elementos cartográficos**

- Límite municipal
- Autopistas y autovías
- Otras carreteras
- Viario local y caminos
- Curva de nivel maestra (50 m)
- Curva de nivel normal (10 m)
- Cursos de agua
- Cursos de agua intermitentes
- Otros elementos cartográficos
- Estructuras de paso
- Túnel
- Ferrocarril
- Zona verde
- Hidrografía

| | | | | | | | | | |
|---|---|---|---|---|---|---|---|---|---|
| GOBIERNO DE ESPAÑA — MINISTERIO DE TRANSPORTES Y MOVILIDAD SOSTENIBLE | SECRETARÍA DE ESTADO DE TRANSPORTES Y MOVILIDAD SOSTENIBLE<br>SECRETARÍA GENERAL DE TRANSPORTE TERRESTRE<br>DIRECCIÓN GENERAL DE CARRETERAS | MAPAS ESTRATÉGICOS DE RUIDO DE LA RED DE CARRETERAS DEL ESTADO CUARTA FASE | DIRECTOR DEL CONTRATO<br>D. Christian de la Calle Otero | CONSULTOR<br>incosa INVESTIGACIÓN Y CONTROL DE CALIDAD S.A.U. | AUTOR DEL ESTUDIO<br>Dª Pilar Fernández Alcalá | ESCALAS<br>1:25.000<br>0 120 240 360 480 m<br>UNE A3 ORIGINALES ETRS89 H30N | ÁMBITO GEOGRÁFICO<br>LUGO | FECHA<br>ABRIL 2024 | CLAVE SGEX-006/22<br>REFERENCIA 30.970/21-13<br>Nº PLANO PL-04<br>HOJA 7 de 11<br>DESIGNACIÓN MAPA DE NIVELES SONOROS. INDICADOR Lden |

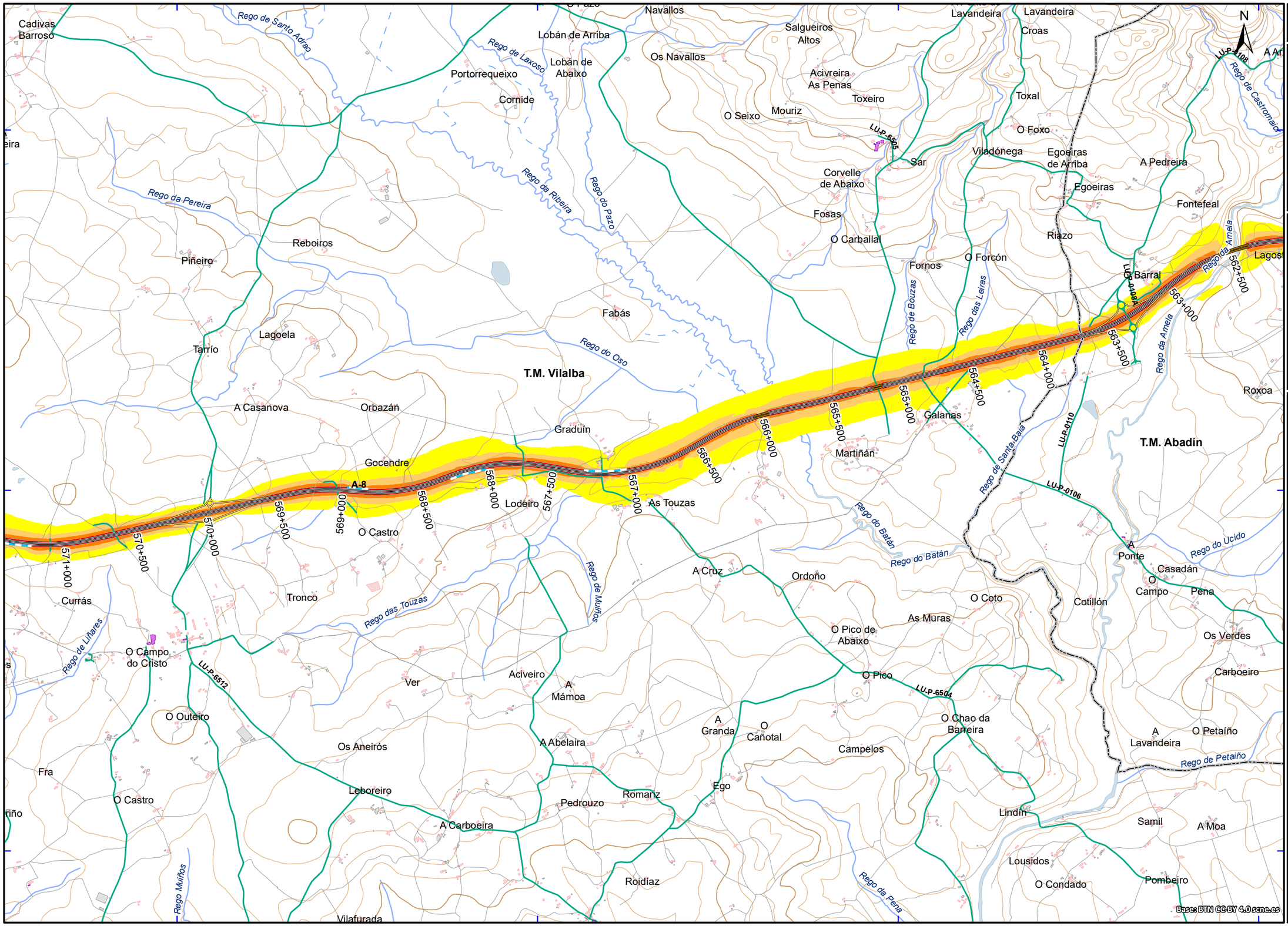


## UNIDAD DE MAPA
**C_AGE_27_A-8_003**
(P.K. 505+610 - P.K. 593+590)

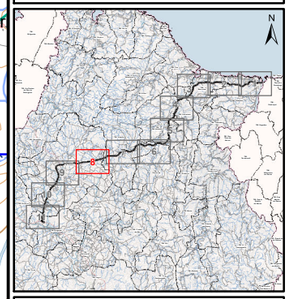

## LEYENDA TEMÁTICA

**Nivel sonoro (dB(A))**

- 55-60
- 60-65
- 65-70
- 70-75
- > 75

**Unidad de Mapa Estratégico (UME)**

- Eje

**Pantallas y muros**

- Muros y Pantallas acústicas existentes

**Tipos de edificio**

- Uso residencial
- Usos sanitario, docente y cultural
- Otros usos

**Elementos cartográficos**

- Límite municipal
- Autopistas y autovías
- Otras carreteras
- Viario local y caminos
- Curva de nivel maestra (50 m)
- Curva de nivel normal (10 m)
- Cursos de agua
- Cursos de agua intermitentes
- Otros elementos cartográficos
- Estructuras de paso
- Túnel
- Ferrocarril
- Zona verde
- Hidrografía

| | | | | | | | | | | |
|---|---|---|---|---|---|---|---|---|---|---|
| GOBIERNO DE ESPAÑA / MINISTERIO DE TRANSPORTES Y MOVILIDAD SOSTENIBLE | SECRETARÍA DE ESTADO DE TRANSPORTES Y MOVILIDAD SOSTENIBLE<br>SECRETARÍA GENERAL DE TRANSPORTE TERRESTRE<br>DIRECCIÓN GENERAL DE CARRETERAS | MAPAS ESTRATÉGICOS DE RUIDO DE LA RED DE CARRETERAS DEL ESTADO CUARTA FASE | DIRECTOR DEL CONTRATO<br>D. Christian de la Calle Otero | CONSULTOR<br>incosa<br>INVESTIGACIÓN Y CONTROL DE CALIDAD S.A.U. | AUTOR DEL ESTUDIO<br>Dª Pilar Fernández Alcalá | ESCALAS<br>1:25.000<br>0 120 240 360 480 m<br>UNE A3 ORIGINALES ETRS89 H30N | ÁMBITO GEOGRÁFICO<br>LUGO | FECHA<br>ABRIL 2024 | CLAVE<br>SGEX-006/22<br>REFERENCIA<br>30.970/21-13 | Nº PLANO<br>PL-04<br>HOJA<br>8 de 11 | DESIGNACIÓN<br>MAPA DE NIVELES SONOROS. INDICADOR Lden |

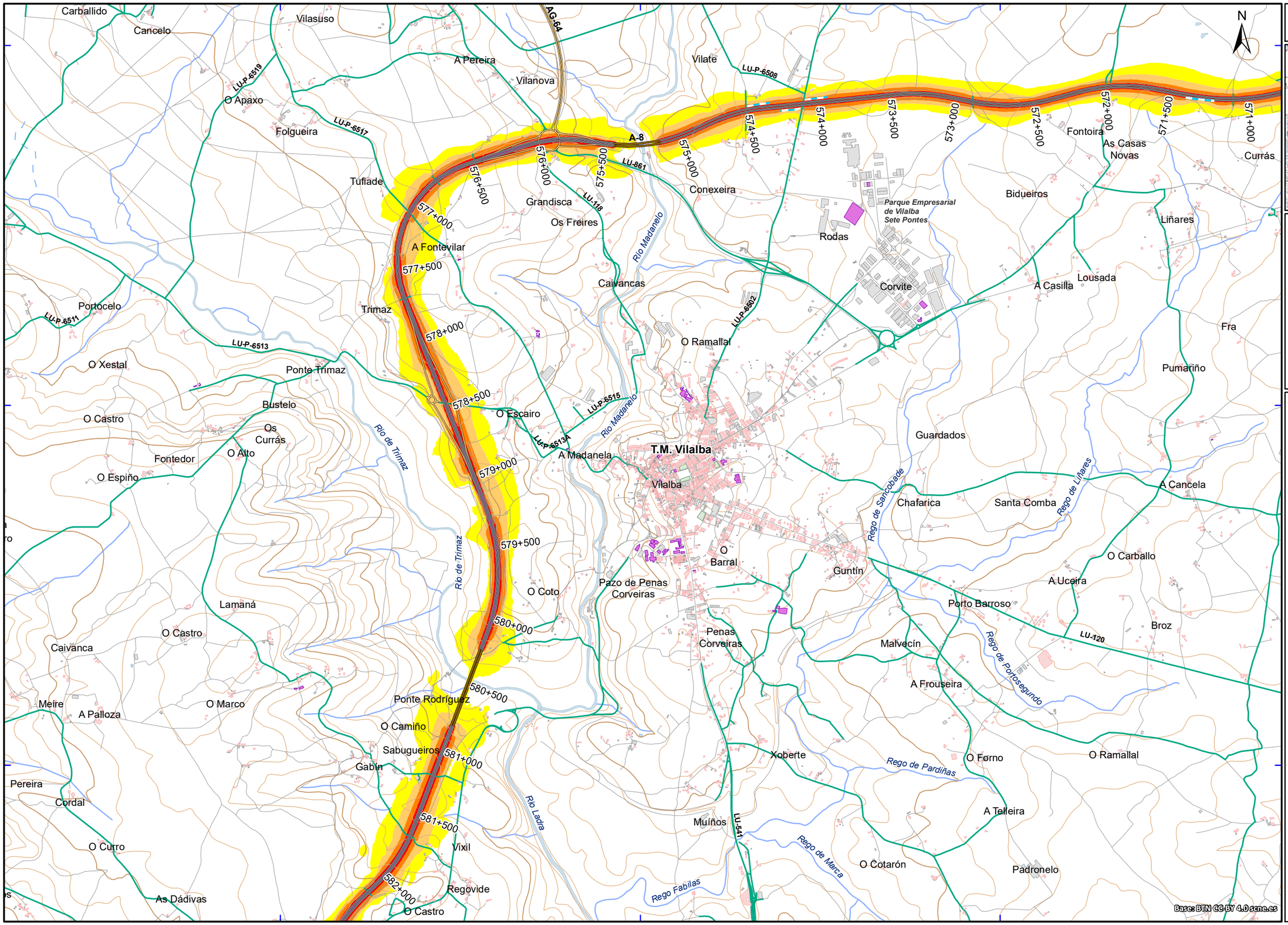


## UNIDAD DE MAPA

**C_AGE_27_A-8_003**

(P.K. 505+610 - P.K. 593+590)

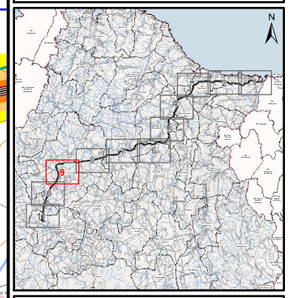


## LEYENDA TEMÁTICA

**Nivel sonoro (dB(A))**

- 55-60
- 60-65
- 65-70
- 70-75
- > 75

**Unidad de Mapa Estratégico (UME)**

- Eje

**Pantallas y muros**

- Muros y Pantallas acústicas existentes

**Tipos de edificio**

- Uso residencial
- Usos sanitario, docente y cultural
- Otros usos

**Elementos cartográficos**

- Límite municipal
- Autopistas y autovías
- Otras carreteras
- Viario local y caminos
- Curva de nivel maestra (50 m)
- Curva de nivel normal (10 m)
- Cursos de agua
- Cursos de agua intermitentes
- Otros elementos cartográficos
- Estructuras de paso
- Túnel
- Ferrocarril
- Zona verde
- Hidrografía

| | | | | | | | | | | |
|---|---|---|---|---|---|---|---|---|---|---|
| GOBIERNO DE ESPAÑA / MINISTERIO DE TRANSPORTES Y MOVILIDAD SOSTENIBLE | SECRETARÍA DE ESTADO DE TRANSPORTES Y MOVILIDAD SOSTENIBLE<br>SECRETARÍA GENERAL DE TRANSPORTE TERRESTRE<br>DIRECCIÓN GENERAL DE CARRETERAS | MAPAS ESTRATÉGICOS DE RUIDO DE LA RED DE CARRETERAS DEL ESTADO CUARTA FASE | DIRECTOR DEL CONTRATO<br>D. Christian de la Calle Otero | CONSULTOR<br>incosa<br>INVESTIGACIÓN Y CONTROL DE CALIDAD S.A.U. | AUTOR DEL ESTUDIO<br>Dª Pilar Fernández Alcalá | ESCALAS<br>1:25.000<br>0 120 240 360 480 m<br>UNE A3 ORIGINALES ETRS89 H30N | ÁMBITO GEOGRÁFICO<br>LUGO | FECHA<br>ABRIL 2024 | CLAVE<br>SGEX-006/22<br>REFERENCIA<br>30.970/21-13 | Nº PLANO<br>PL-04<br>HOJA<br>9 de 11 | DESIGNACIÓN<br>MAPA DE NIVELES SONOROS. INDICADOR Lden |

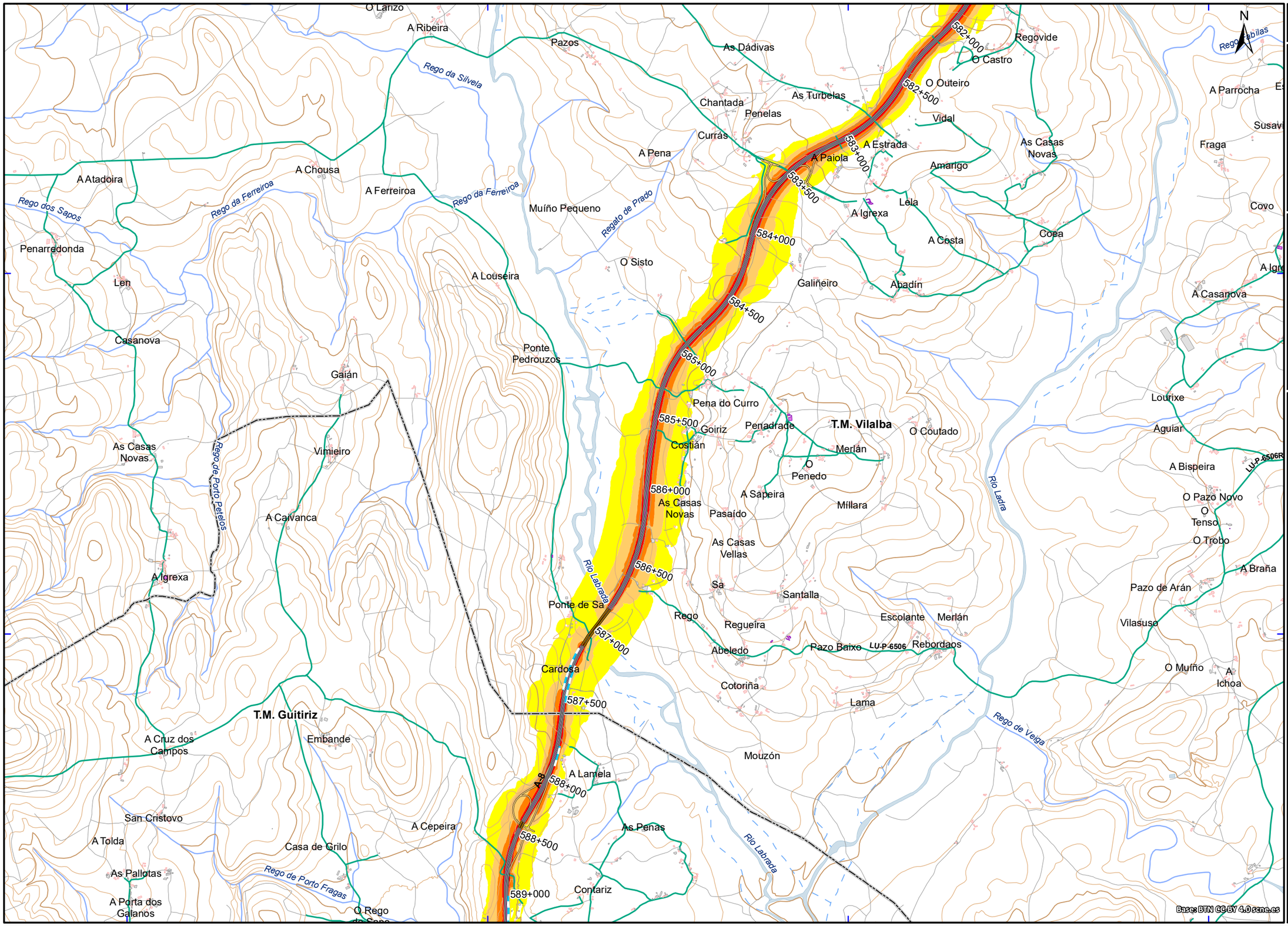


## UNIDAD DE MAPA
**C_AGE_27_A-8_003**
(P.K. 505+610 - P.K. 593+590)

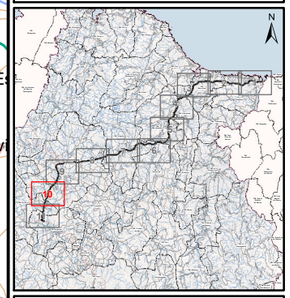

## LEYENDA TEMÁTICA

**Nivel sonoro (dB(A))**

- 55-60
- 60-65
- 65-70
- 70-75
- > 75

**Unidad de Mapa Estratégico (UME)**

- Eje

**Pantallas y muros**

- Muros y Pantallas acústicas existentes

**Tipos de edificio**

- Uso residencial
- Usos sanitario, docente y cultural
- Otros usos

**Elementos cartográficos**

- Límite municipal
- Autopistas y autovías
- Otras carreteras
- Viario local y caminos
- Curva de nivel maestra (50 m)
- Curva de nivel normal (10 m)
- Cursos de agua
- Cursos de agua intermitentes
- Otros elementos cartográficos
- Estructuras de paso
- Túnel
- Ferrocarril
- Zona verde
- Hidrografía

| | | | | | | | | | |
|---|---|---|---|---|---|---|---|---|---|
| GOBIERNO DE ESPAÑA — MINISTERIO DE TRANSPORTES Y MOVILIDAD SOSTENIBLE | SECRETARÍA DE ESTADO DE TRANSPORTES Y MOVILIDAD SOSTENIBLE<br>SECRETARÍA GENERAL DE TRANSPORTE TERRESTRE<br>DIRECCIÓN GENERAL DE CARRETERAS | MAPAS ESTRATÉGICOS DE RUIDO DE LA RED DE CARRETERAS DEL ESTADO CUARTA FASE | DIRECTOR DEL CONTRATO<br>D. Christian de la Calle Otero | CONSULTOR<br>incosa INVESTIGACIÓN Y CONTROL DE CALIDAD S.A.U. | AUTOR DEL ESTUDIO<br>Dª Pilar Fernández Alcalá | ESCALAS 1:25.000<br>0 120 240 360 480 m<br>UNE A3 ORIGINALES ETRS89 H30N | ÁMBITO GEOGRÁFICO<br>LUGO | FECHA<br>ABRIL 2024 | CLAVE SGEX-006/22<br>REFERENCIA 30.970/21-13<br>Nº PLANO PL-04<br>HOJA 10 de 11 |

DESIGNACIÓN
MAPA DE NIVELES SONOROS. INDICADOR Lden

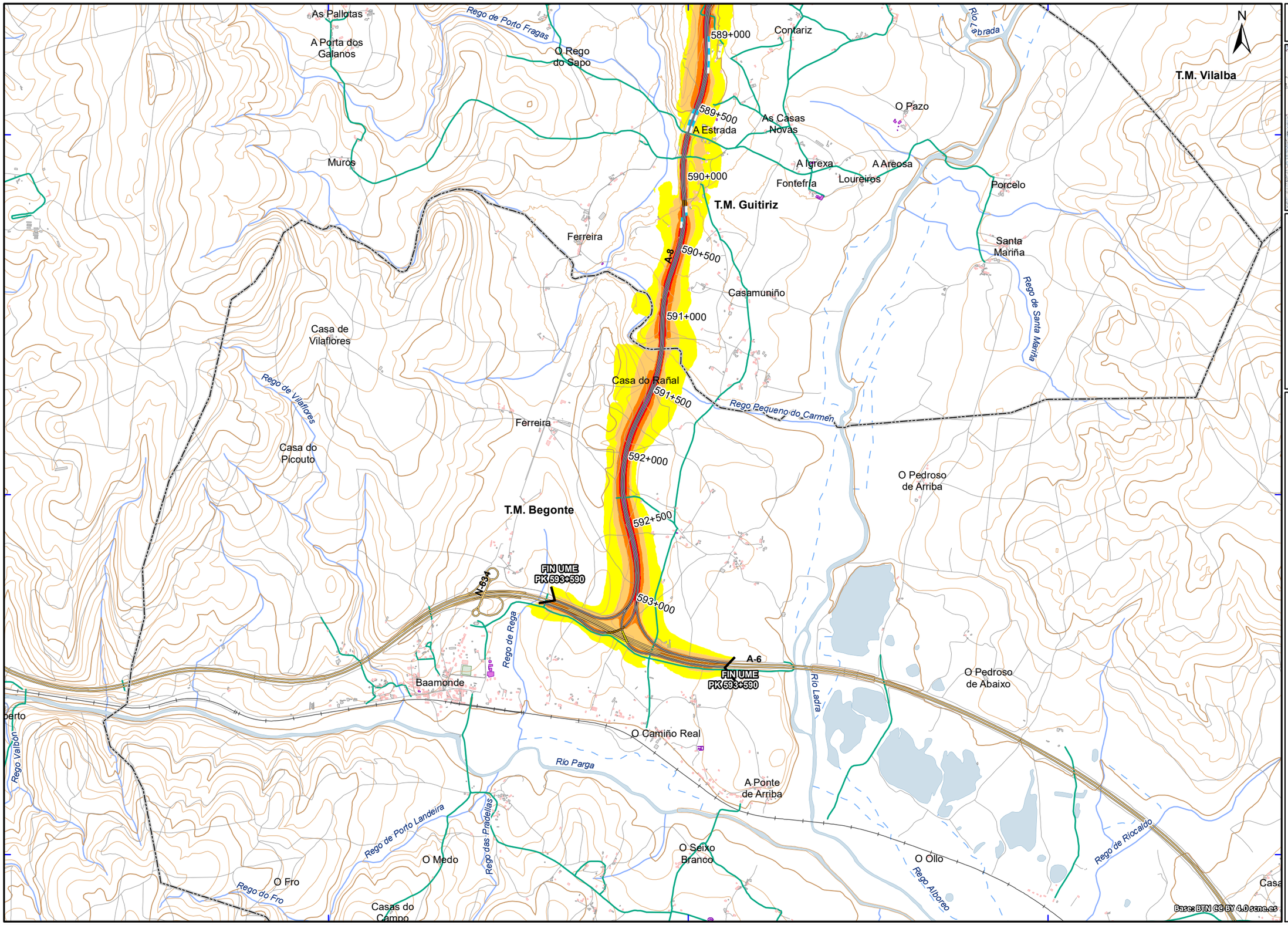


*UNIDAD DE MAPA*
**C_AGE_27_A-8_003**
(P.K. 505+610 - P.K. 593+590)

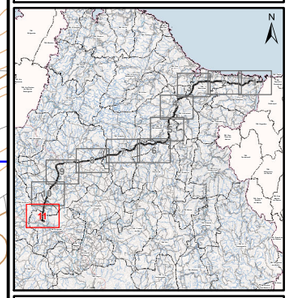

*LEYENDA TEMÁTICA*

**Nivel sonoro (dB(A))**

- 55-60
- 60-65
- 65-70
- 70-75
- > 75

**Unidad de Mapa Estratégico (UME)**

- Eje

**Pantallas y muros**

- Muros y Pantallas acústicas existentes

**Tipos de edificio**

- Uso residencial
- Usos sanitario, docente y cultural
- Otros usos

**Elementos cartográficos**

- Límite municipal
- Autopistas y autovías
- Otras carreteras
- Viario local y caminos
- Curva de nivel maestra (50 m)
- Curva de nivel normal (10 m)
- Cursos de agua
- Cursos de agua intermitentes
- Otros elementos cartográficos
- Estructuras de paso
- Túnel
- Ferrocarril
- Zona verde
- Hidrografía

| | | | | | | | | | | |
|---|---|---|---|---|---|---|---|---|---|---|
| GOBIERNO DE ESPAÑA / MINISTERIO DE TRANSPORTES Y MOVILIDAD SOSTENIBLE | SECRETARÍA DE ESTADO DE TRANSPORTES Y MOVILIDAD SOSTENIBLE<br>SECRETARÍA GENERAL DE TRANSPORTE TERRESTRE<br>DIRECCIÓN GENERAL DE CARRETERAS | MAPAS ESTRATÉGICOS DE RUIDO DE LA RED DE CARRETERAS DEL ESTADO CUARTA FASE | DIRECTOR DEL CONTRATO<br>D. Christian de la Calle Otero | CONSULTOR<br>incosa INVESTIGACIÓN Y CONTROL DE CALIDAD S.A.U. | AUTOR DEL ESTUDIO<br>Dª Pilar Fernández Alcalá | ESCALAS 1:25.000<br>0 120 240 360 480 m<br>UNE A3 ORIGINALES ETRS89 H30N | ÁMBITO GEOGRÁFICO<br>LUGO | FECHA<br>ABRIL 2024 | CLAVE SGEX-006/22<br>REFERENCIA 30.970/21-13 | Nº PLANO PL-04<br>HOJA 11 de 11 | DESIGNACIÓN<br>MAPA DE NIVELES SONOROS. INDICADOR Lden |