UNIDAD DE MAPA
C_AGE_18_GR-30_001
(P.K. 000+000 - P.K. 027+007)

N

T.M. Montefrío
T.M. Moclín
T.M. Colomera
T.M. Albolote
T.M. Deifontes
T.M. Iznalloz
T.M. Diezma
T.M. Huétor de Santillán
T.M. Cogollos de la Vega
T.M. Íllora
T.M. Atarfe
INICIO UME
PK 0+000
T.M. Calicasas
HOJA 01
T.M. Güevéjar
T.M. Nívar
T.M. Pinos Puente
T.M. Peligros
T.M. Valderrubio
T.M. Alfacar
T.M. Víznar
T.M. Beas de Granada
T.M. Quéntar
T.M. Fuente Vaqueros
T.M. Pulianas
T.M. Jun
HOJA 02
T.M. Lugros
T.M. Maracena
T.M. Granada
T.M. Moraleda de Zafayona
T.M. Láchar
T.M. Santa Fe
T.M. Vegas del Genil
HOJA 03
T.M. Dúdar
T.M. Chauchina
T.M. Cijuela
T.M. Cúllar Vega
T.M. Pinos Genil
T.M. Cenes de la Vega
T.M. Huétor Vega
T.M. Salar
T.M. Churriana de la Vega
T.M. Armilla
T.M. Güéjar Sierra
T.M. Las Gabias
HOJA 04
T.M. Cájar
T.M. Chimeneas
T.M. Ogíjares
T.M. La Zubia
T.M. Monachil
T.M. Alhama de Granada
T.M. La Malahá
T.M. Gójar
HOJA 05
T.M. Cacín
T.M. Santa Cruz del Comercio
T.M. Ventas de Huelma
T.M. Escúzar
T.M. Alhendín
FIN UME
PK 27+007
T.M. Dílar
T.M. Trevélez
T.M. Villa de Otura
T.M. Dúrcal
T.M. Capileira
T.M. Padul
T.M. Soportújar
T.M. Bubión
T.M. Agrón
T.M. Arenas del Rey
T.M. Albuñuelas
T.M. Villamena
T.M. Nigüelas
T.M. Lanjarón
T.M. Cáñar
T.M. Pampaneira
T.M. Pórtugos

Base: BTN CC BY 4.0 cnig.es

GOBIERNO DE ESPAÑA · MINISTERIO DE TRANSPORTES Y MOVILIDAD SOSTENIBLE	SECRETARÍA DE ESTADO DE TRANSPORTES Y MOVILIDAD SOSTENIBLE SECRETARÍA GENERAL DE TRANSPORTE TERRESTRE DIRECCIÓN GENERAL DE CARRETERAS	MAPAS ESTRATÉGICOS DE RUIDO DE LA RED DE CARRETERAS DEL ESTADO CUARTA FASE	DIRECTOR DEL CONTRATO D. Christian de la Calle Otero	CONSULTOR TYPSA · Acusttel	AUTORES DEL ESTUDIO D. Juan Luis Aguilera de Maya D. Alfonso Cavallé Garrido	ESCALAS 1:150.000 0 730 1.460 2.190 2.920 m UNE A3 ORIGINALES ETRS89 H30N	ÁMBITO GEOGRÁFICO GRANADA	FECHA ABRIL 2024	CLAVE SGEX-001/22 REFERENCIA 30.970/21-8	Nº PLANO MG-01 HOJA 1 de1	DESIGNACIÓN MAPA GUÍA

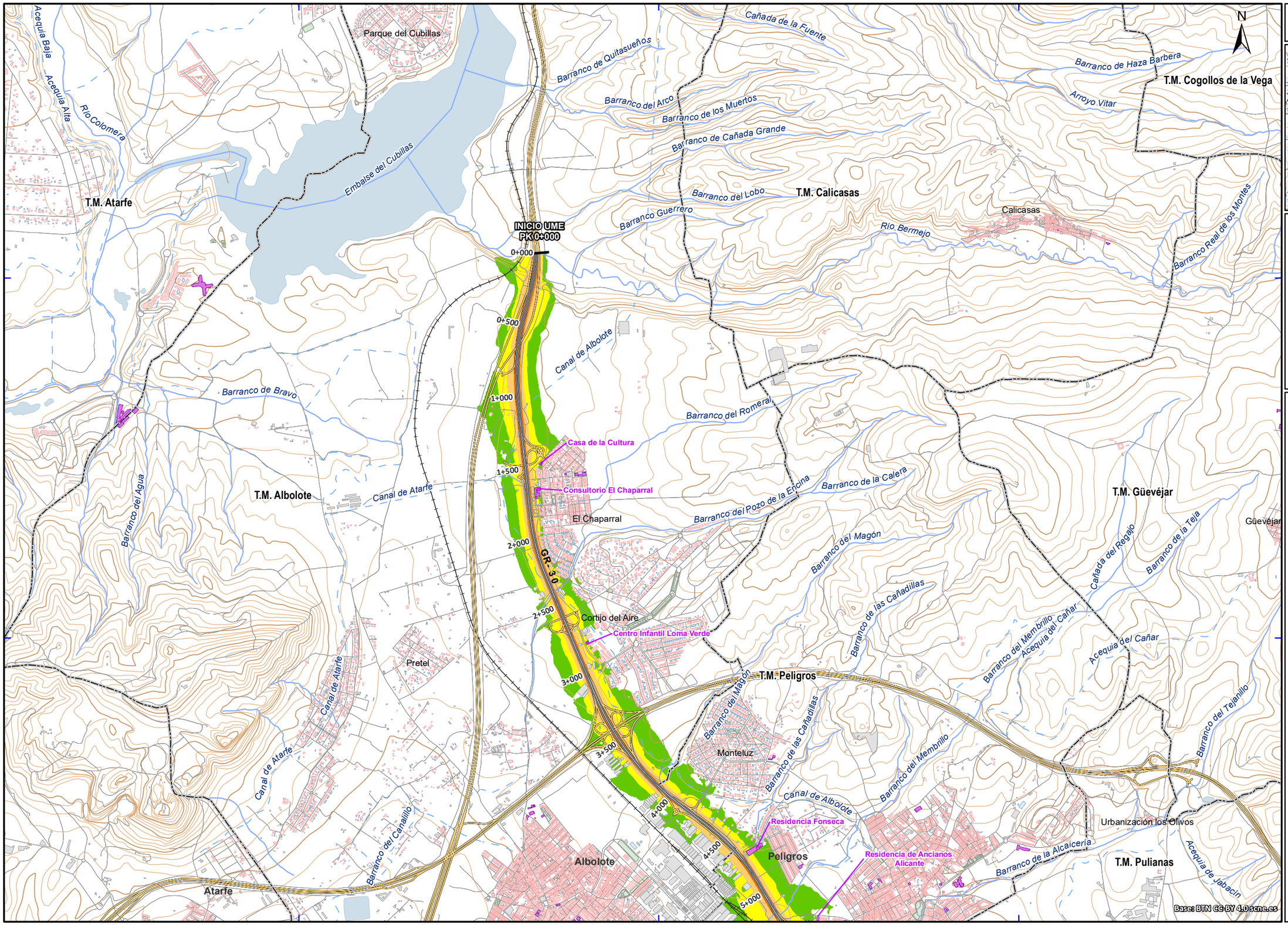

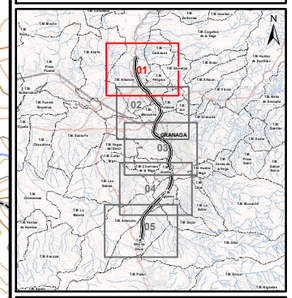

UNIDAD DE MAPA
C_AGE_18_GR-30_001
(P.K. 000+000 - P.K. 027+007)

LEYENDA TEMÁTICA

Nivel sonoro (dB(A))

- 50-55
- 55-60
- 60-65
- 65-70
- > 70

Unidad de Mapa Estratégico (UME)

- Eje

Pantallas y muros

- Muros y Pantallas acústicas existentes

Tipos de edificio

- Uso residencial
- Usos sanitario, docente y cultural
- Otros usos

Elementos cartográficos

- Límite municipal
- Autopistas y autovías
- Otras carreteras
- Viario local y caminos
- Curva de nivel maestra (50 m)
- Curva de nivel normal (10 m)
- Cursos de agua
- Cursos de agua intermitentes
- Otros elementos cartográficos
- Estructuras de paso
- Túnel
- Ferrocarril
- Zona verde
- Hidrografía

GOBIERNO DE ESPAÑA / MINISTERIO DE TRANSPORTES Y MOVILIDAD SOSTENIBLE	SECRETARÍA DE ESTADO DE TRANSPORTES Y MOVILIDAD SOSTENIBLE / SECRETARÍA GENERAL DE TRANSPORTE TERRESTRE / DIRECCIÓN GENERAL DE CARRETERAS	MAPAS ESTRATÉGICOS DE RUIDO DE LA RED DE CARRETERAS DEL ESTADO CUARTA FASE	DIRECTOR DEL CONTRATO: D. Christian de la Calle Otero	CONSULTOR: TYPSA / Acusttel	AUTORES DEL ESTUDIO: D. Juan Luis Aguilera de Maya, D. Alfonso Cavallé Garrido	ESCALAS 1:25.000 (0 125 250 375 500 m) UNE A3 ORIGINALES ETRS89 H30N	ÁMBITO GEOGRÁFICO: GRANADA	FECHA: ABRIL 2024	CLAVE: SGEX-001/22 / REFERENCIA: 30.970/21-8 / Nº PLANO: PL-03 / HOJA: 1 de 5	DESIGNACIÓN: MAPA DE NIVELES SONOROS. INDICADOR Ln

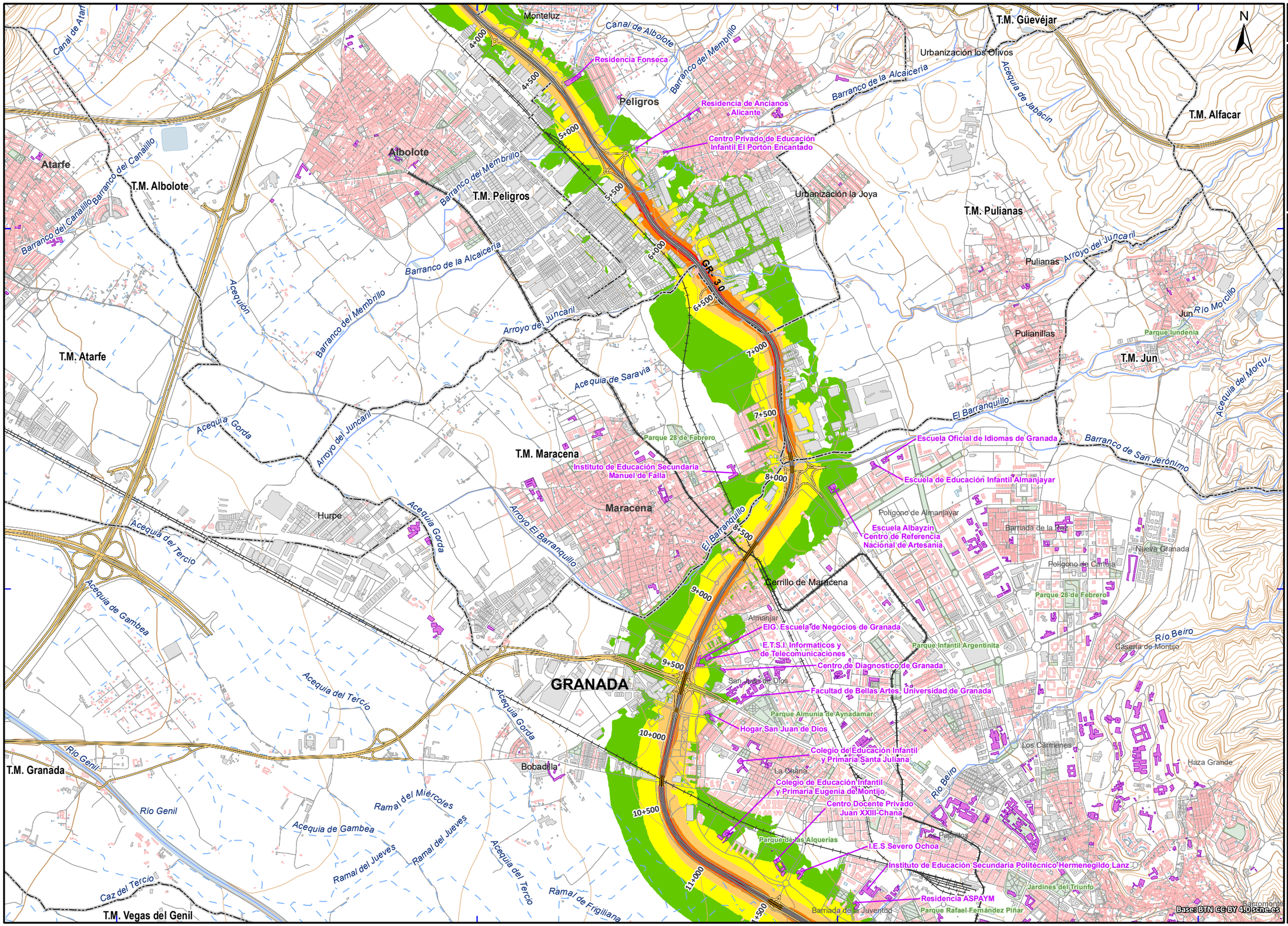

UNIDAD DE MAPA
C_AGE_18_GR-30_001
(P.K. 000+000 - P.K. 027+007)

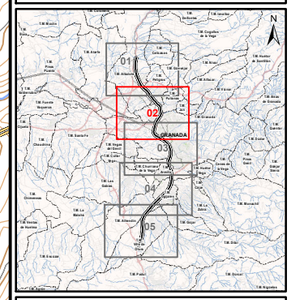

LEYENDA TEMÁTICA

Nivel sonoro (dB(A))

- 50-55
- 55-60
- 60-65
- 65-70
- > 70

Unidad de Mapa Estratégico (UME)

- Eje

Pantallas y muros

- Muros y Pantallas acústicas existentes

Tipos de edificio

- Uso residencial
- Usos sanitario, docente y cultural
- Otros usos

Elementos cartográficos

- Límite municipal
- Autopistas y autovías
- Otras carreteras
- Viario local y caminos
- Curva de nivel maestra (50 m)
- Curva de nivel normal (10 m)
- Cursos de agua
- Cursos de agua intermitentes
- Otros elementos cartográficos
- Estructuras de paso
- Túnel
- Ferrocarril
- Zona verde
- Hidrografía

GOBIERNO DE ESPAÑA — MINISTERIO DE TRANSPORTES Y MOVILIDAD SOSTENIBLE
SECRETARÍA DE ESTADO DE TRANSPORTES Y MOVILIDAD SOSTENIBLE
SECRETARÍA GENERAL DE TRANSPORTE TERRESTRE
DIRECCIÓN GENERAL DE CARRETERAS

MAPAS ESTRATÉGICOS DE RUIDO DE LA RED DE CARRETERAS DEL ESTADO
CUARTA FASE

DIRECTOR DEL CONTRATO: D. Christian de la Calle Otero

CONSULTOR: TYPSA, Acusttel

AUTORES DEL ESTUDIO: D. Juan Luis Aguilera de Maya, D. Alfonso Cavallé Garrido

ESCALAS: 1:25.000 (0 125 250 375 500 m) — UNE A3 ORIGINALES — *ETRS89 H30N*

ÁMBITO GEOGRÁFICO: GRANADA

FECHA: ABRIL 2024

CLAVE: SGEX-001/22
REFERENCIA: 30.970/21-8

Nº PLANO: PL-03
HOJA: *2 de 5*

DESIGNACIÓN: MAPA DE NIVELES SONOROS. INDICADOR Ln

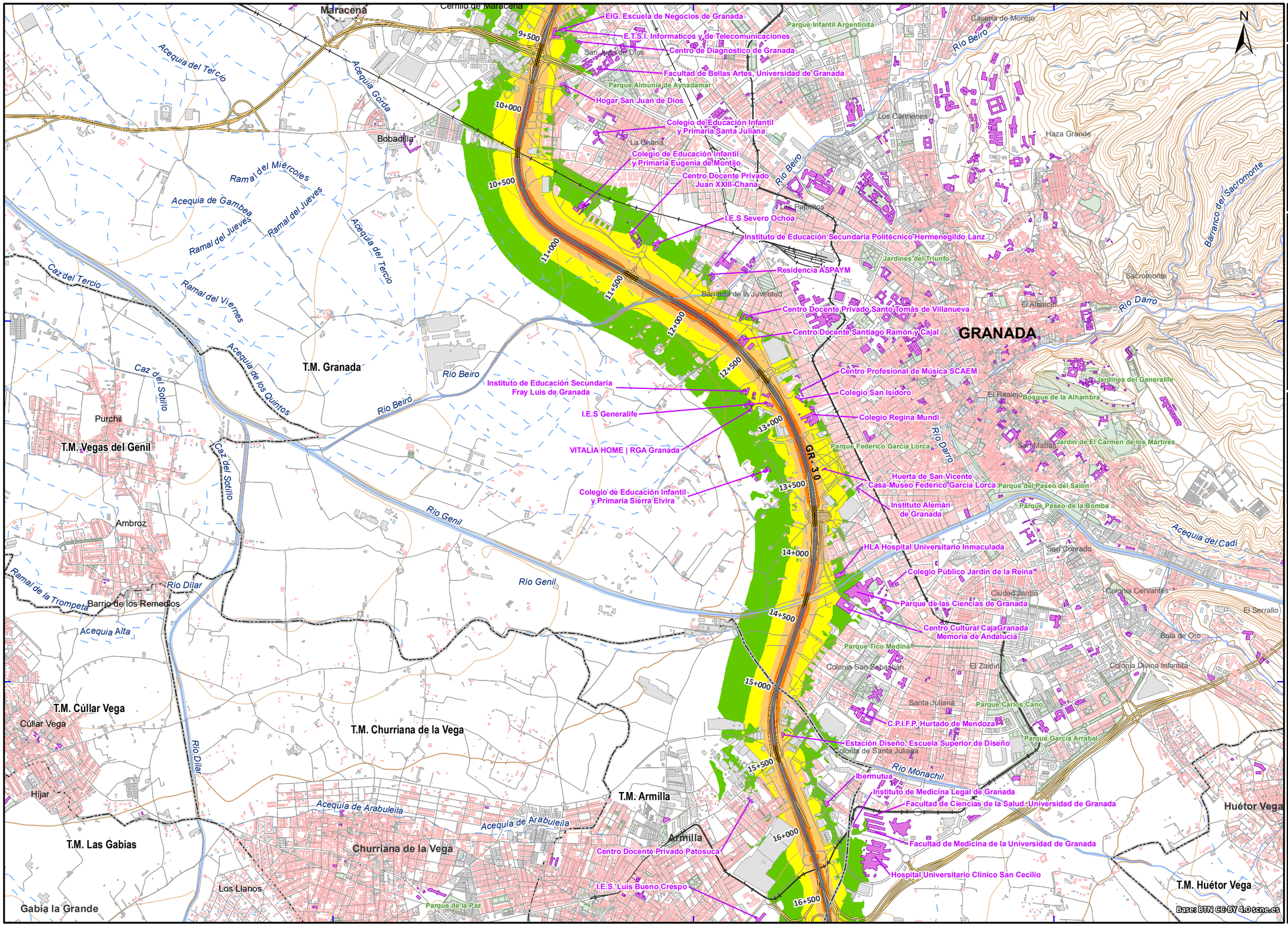

UNIDAD DE MAPA
C_AGE_18_GR-30_001
(P.K. 000+000 - P.K. 027+007)

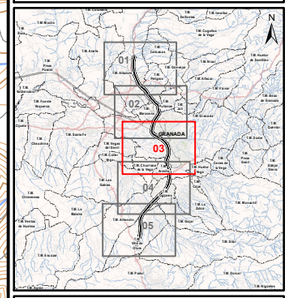

LEYENDA TEMÁTICA

Nivel sonoro (dB(A))

- 50-55
- 55-60
- 60-65
- 65-70
- > 70

Unidad de Mapa Estratégico (UME)

- Eje

Pantallas y muros

- Muros y Pantallas acústicas existentes

Tipos de edificio

- Uso residencial
- Usos sanitario, docente y cultural
- Otros usos

Elementos cartográficos

- Límite municipal
- Autopistas y autovías
- Otras carreteras
- Viario local y caminos
- Curva de nivel maestra (50 m)
- Curva de nivel normal (10 m)
- Cursos de agua
- Cursos de agua intermitentes
- Otros elementos cartográficos
- Estructuras de paso
- Túnel
- Ferrocarril
- Zona verde
- Hidrografía

GOBIERNO DE ESPAÑA · MINISTERIO DE TRANSPORTES Y MOVILIDAD SOSTENIBLE	SECRETARÍA DE ESTADO DE TRANSPORTES Y MOVILIDAD SOSTENIBLE SECRETARÍA GENERAL DE TRANSPORTE TERRESTRE DIRECCIÓN GENERAL DE CARRETERAS	MAPAS ESTRATÉGICOS DE RUIDO DE LA RED DE CARRETERAS DEL ESTADO CUARTA FASE	DIRECTOR DEL CONTRATO D. Christian de la Calle Otero	CONSULTOR TYPSA · Acusttel	AUTORES DEL ESTUDIO D. Juan Luis Aguilera de Maya D. Alfonso Cavallé Garrido	ESCALAS 1:25.000 0 125 250 375 500 m UNE A3 ORIGINALES · *ETRS89 H30N*	ÁMBITO GEOGRÁFICO GRANADA	FECHA ABRIL 2024	CLAVE SGEX-001/22 REFERENCIA 30.970/21-8	Nº PLANO PL-03 HOJA *3 de 5*	DESIGNACIÓN MAPA DE NIVELES SONOROS. INDICADOR Ln

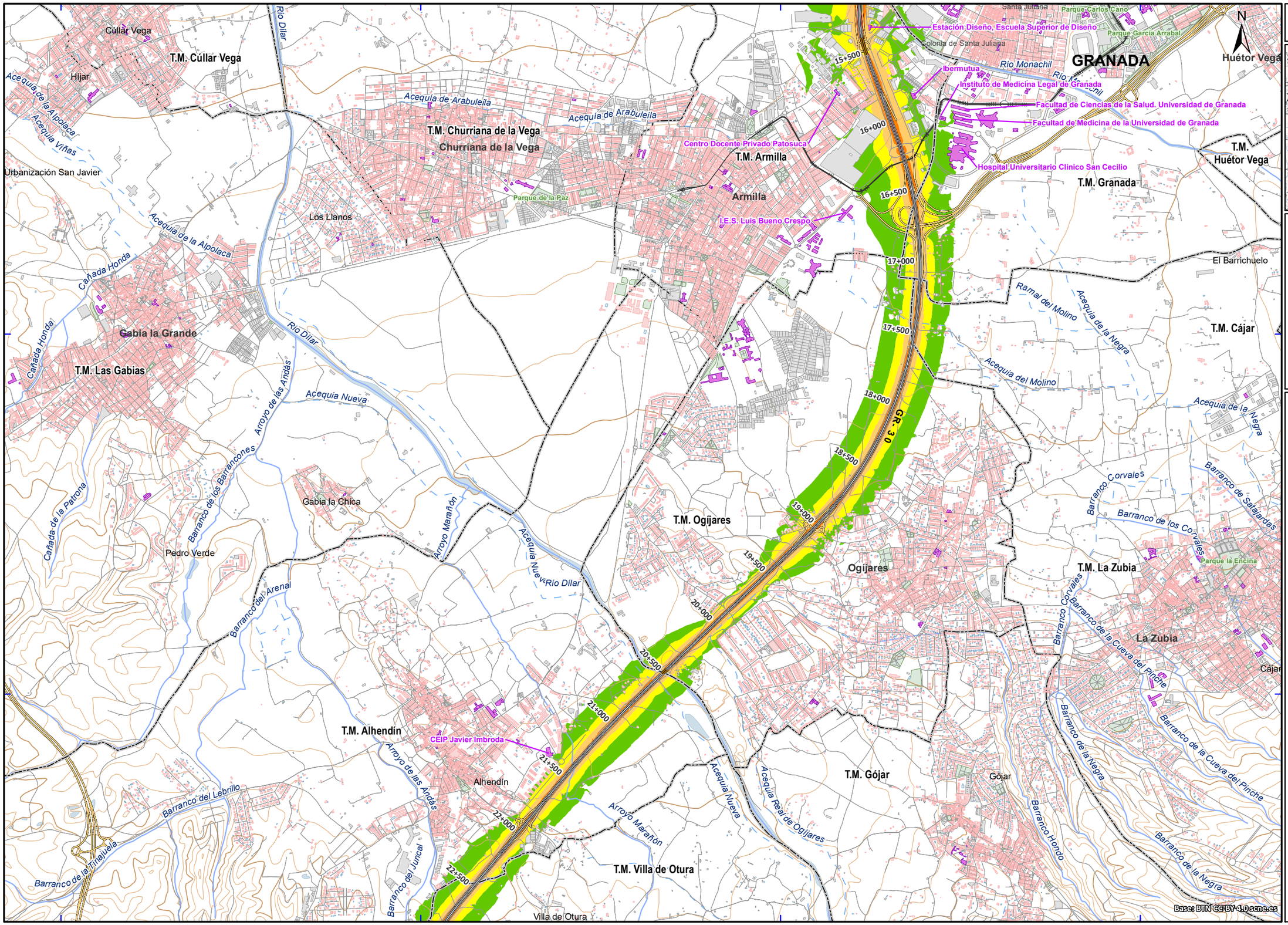

UNIDAD DE MAPA
C_AGE_18_GR-30_001
(P.K. 000+000 - P.K. 027+007)

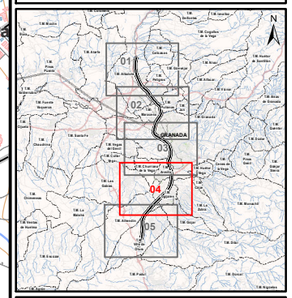

LEYENDA TEMÁTICA

Nivel sonoro (dB(A))

- 50-55
- 55-60
- 60-65
- 65-70
- > 70

Unidad de Mapa Estratégico (UME)

- Eje

Pantallas y muros

- Muros y Pantallas acústicas existentes

Tipos de edificio

- Uso residencial
- Usos sanitario, docente y cultural
- Otros usos

Elementos cartográficos

- Límite municipal
- Autopistas y autovías
- Otras carreteras
- Viario local y caminos
- Curva de nivel maestra (50 m)
- Curva de nivel normal (10 m)
- Cursos de agua
- Cursos de agua intermitentes
- Otros elementos cartográficos
- Estructuras de paso
- Túnel
- Ferrocarril
- Zona verde
- Hidrografía

GOBIERNO DE ESPAÑA / MINISTERIO DE TRANSPORTES Y MOVILIDAD SOSTENIBLE	SECRETARÍA DE ESTADO DE TRANSPORTES Y MOVILIDAD SOSTENIBLE / SECRETARÍA GENERAL DE TRANSPORTE TERRESTRE / DIRECCIÓN GENERAL DE CARRETERAS	MAPAS ESTRATÉGICOS DE RUIDO DE LA RED DE CARRETERAS DEL ESTADO CUARTA FASE	DIRECTOR DEL CONTRATO: D. Christian de la Calle Otero	CONSULTOR: TYPSA / Acusttel	AUTORES DEL ESTUDIO: D. Juan Luis Aguilera de Maya, D. Alfonso Cavallé Garrido	ESCALAS 1:25.000 (0 125 250 375 500 m) UNE A3 ORIGINALES ETRS89 H30N	ÁMBITO GEOGRÁFICO: GRANADA	FECHA: ABRIL 2024	CLAVE: SGEX-001/22 / REFERENCIA: 30.970/21-8 / Nº PLANO: PL-03 / HOJA: 4 de 5	DESIGNACIÓN: MAPA DE NIVELES SONOROS. INDICADOR Ln

440000
442500
445000
4105000
4102500

T.M. La Malahá
T.M. Las Gabias
T.M. Alhendín
T.M. Villa de Otura
T.M. Padul
T.M. Gójar
T.M. Dílar
Alhendín
Gójar
Villa de Otura
Dílar
CEIP Javier Imbroda
Barranco del Lebrillo
Barranco de la Tinajuela
Arroyo de las Andas
Arroyo Marañón
Río Dílar
Acequia de Alhendín
Acequia de Gójar
Acequia de Otura
Acequia Nueva
Acequia Real de Ojíjares
Barranco del Juncal
Barranco de los Pinos
Arroyo de la Calera
Barranco de los Lobos
Arroyo del Suspiro
Barranco de Jurado
Barranco de la Arena
Arroyo de Churchillos
Barranco del León
Arroyo de Marchalejo
Barranco de la Diezmería
Barranco del Higuerón
21+500
22+000
22+500
23+000
23+500
24+000
24+500
25+000
25+500
26+000
26+500
26+1000
GR. 30
FIN UME
PK 27+007
N

UNIDAD DE MAPA
C_AGE_18_GR-30_001
(P.K. 000+000 - P.K. 027+007)

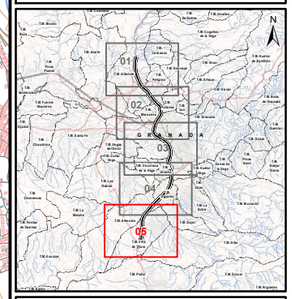

LEYENDA TEMÁTICA

Nivel sonoro (dB(A))
- 50-55
- 55-60
- 60-65
- 65-70
- > 70

Unidad de Mapa Estratégico (UME)
- Eje

Pantallas y muros
- Muros y Pantallas acústicas existentes

Tipos de edificio
- Uso residencial
- Usos sanitario, docente y cultural
- Otros usos

Elementos cartográficos
- Límite municipal
- Autopistas y autovías
- Otras carreteras
- Viario local y caminos
- Curva de nivel maestra (50 m)
- Curva de nivel normal (10 m)
- Cursos de agua
- Cursos de agua intermitentes
- Otros elementos cartográficos
- Estructuras de paso
- Túnel
- Ferrocarril
- Zona verde
- Hidrografía

Base: IGN CC-BY 4.0 scne.es

GOBIERNO DE ESPAÑA — MINISTERIO DE TRANSPORTES Y MOVILIDAD SOSTENIBLE
SECRETARÍA DE ESTADO DE TRANSPORTES Y MOVILIDAD SOSTENIBLE
SECRETARÍA GENERAL DE TRANSPORTE TERRESTRE
DIRECCIÓN GENERAL DE CARRETERAS

MAPAS ESTRATÉGICOS DE RUIDO DE LA RED DE CARRETERAS DEL ESTADO
CUARTA FASE

DIRECTOR DEL CONTRATO: D. Christian de la Calle Otero
CONSULTOR: TYPSA, Acusttel
AUTORES DEL ESTUDIO: D. Juan Luis Aguilera de Maya; D. Alfonso Cavallé Garrido
ESCALAS: 1:25.000 (0 125 250 375 500 m) — UNE A3 ORIGINALES — ETRS89 H30N
ÁMBITO GEOGRÁFICO: GRANADA
FECHA: ABRIL 2024
CLAVE: SGEX-001/22
REFERENCIA: 30.970/21-8
Nº PLANO: PL-03
HOJA: 5 de 5
DESIGNACIÓN: MAPA DE NIVELES SONOROS. INDICADOR Ln