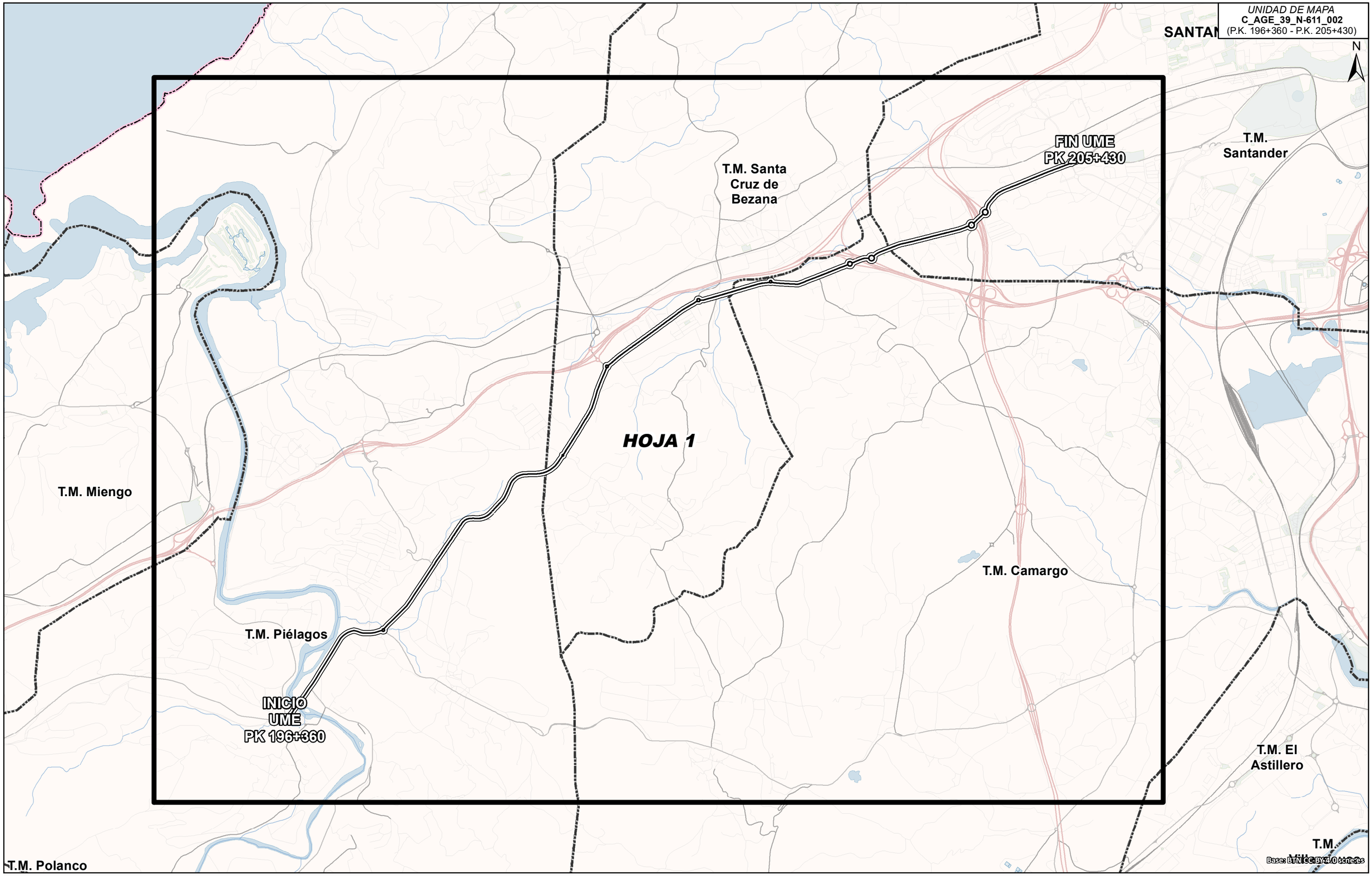

GOBIERNO DE ESPAÑA / MINISTERIO DE TRANSPORTES Y MOVILIDAD SOSTENIBLE	SECRETARÍA DE ESTADO DE TRANSPORTES Y MOVILIDAD SOSTENIBLE SECRETARÍA GENERAL DE TRANSPORTE TERRESTRE DIRECCIÓN GENERAL DE CARRETERAS	MAPAS ESTRATÉGICOS DE RUIDO DE LA RED DE CARRETERAS DEL ESTADO CUARTA FASE	DIRECTOR DEL CONTRATO D. Christian de la Calle Otero	CONSULTOR incosa INVESTIGACIÓN Y CONTROL DE CALIDAD S.A.	AUTOR DEL ESTUDIO Dª Pilar Fernández Alcalá	ESCALAS 1:30.000 0 150 300 450 600 m UNE A3 ORIGINALES ETRS89 H30N	ÁMBITO GEOGRÁFICO CANTABRIA	FECHA ABRIL 2024	CLAVE SGEX-006/22 REFERENCIA 30.970/21-13	Nº PLANO MG-01 HOJA 1 de1	DESIGNACIÓN MAPA GUÍA

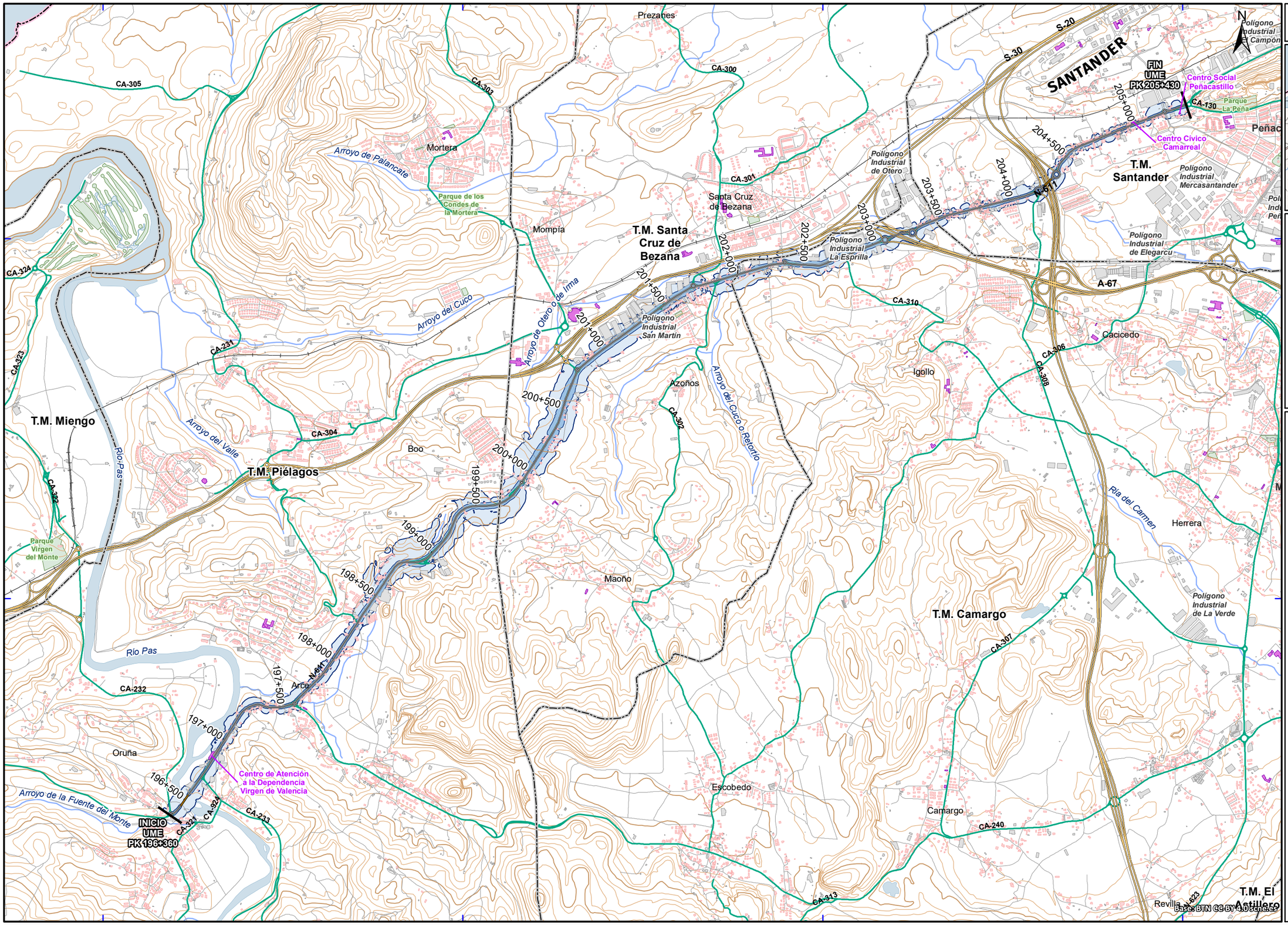

UNIDAD DE MAPA
C_AGE_39_N-611_002
(P.K. 196+360 - P.K. 205+430)

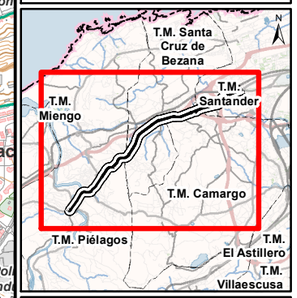

SUPERFICIE AFECTADA TOTAL UME (km²)

Lden dBA	SUPERFICIE
> 55	1,15
> 65	0,35
> 75	0

POBLACIÓN EXPUESTA TOTAL UME (centenas)

Lden dBA	VIVIENDAS	POBLACIÓN
> 55	6	14
> 65	2	5
> 75	0	0

CENTROS SANITARIOS, DOCENTES Y CULTURALES EXPUESTOS TOTAL UME (uds)

Lden dBA	SANITARIOS	DOCENTES	CULTURALES
> 55	1	0	2
> 65	0	0	0
> 75	0	0	0

NOTA: Los valores 0* suponen la existencia de población y viviendas afectadas (inferior a 51 unidades)

LEYENDA TEMÁTICA

Zona de afectación
- Lden ≥ 55 dB(A)
- Lden ≥ 65 dB(A)
- Lden ≥ 75 dB(A)

Unidad de Mapa Estratégico (UME)
- Eje

Pantallas y muros
- Muros y Pantallas acústicas existentes

Tipos de edificio
- Uso residencial
- Usos sanitario, docente y cultural
- Otros usos

Elementos cartográficos
- Límite municipal
- Autopistas y autovías
- Otras carreteras
- Viario local y caminos
- Curva de nivel maestra (50 m)
- Curva de nivel normal (10 m)
- Cursos de agua
- Cursos de agua intermitentes
- Otros elementos cartográficos
- Estructuras de paso
- Túnel
- Ferrocarril
- Zona verde
- Hidrografía

GOBIERNO DE ESPAÑA / MINISTERIO DE TRANSPORTES Y MOVILIDAD SOSTENIBLE	SECRETARÍA DE ESTADO DE TRANSPORTES Y MOVILIDAD SOSTENIBLE / SECRETARÍA GENERAL DE TRANSPORTE TERRESTRE / DIRECCIÓN GENERAL DE CARRETERAS	MAPAS ESTRATÉGICOS DE RUIDO DE LA RED DE CARRETERAS DEL ESTADO CUARTA FASE	DIRECTOR DEL CONTRATO: D. Christian de la Calle Otero	CONSULTOR: incosa (INVESTIGACIÓN Y CONTROL DE CALIDAD S.A.U.)	AUTOR DEL ESTUDIO: Dª Pilar Fernández Alcalá	ESCALAS: 1:25.000 (0 125 250 375 500 m) UNE A3 ORIGINALES ETRS89 H30N	ÁMBITO GEOGRÁFICO: CANTABRIA	FECHA: ABRIL 2024	CLAVE: SGEX-006/22 / REFERENCIA: 30.970/21-13	Nº PLANO: PL-05 / HOJA: 1 de 1	DESIGNACIÓN: MAPA DE ZONAS DE AFECTACIÓN