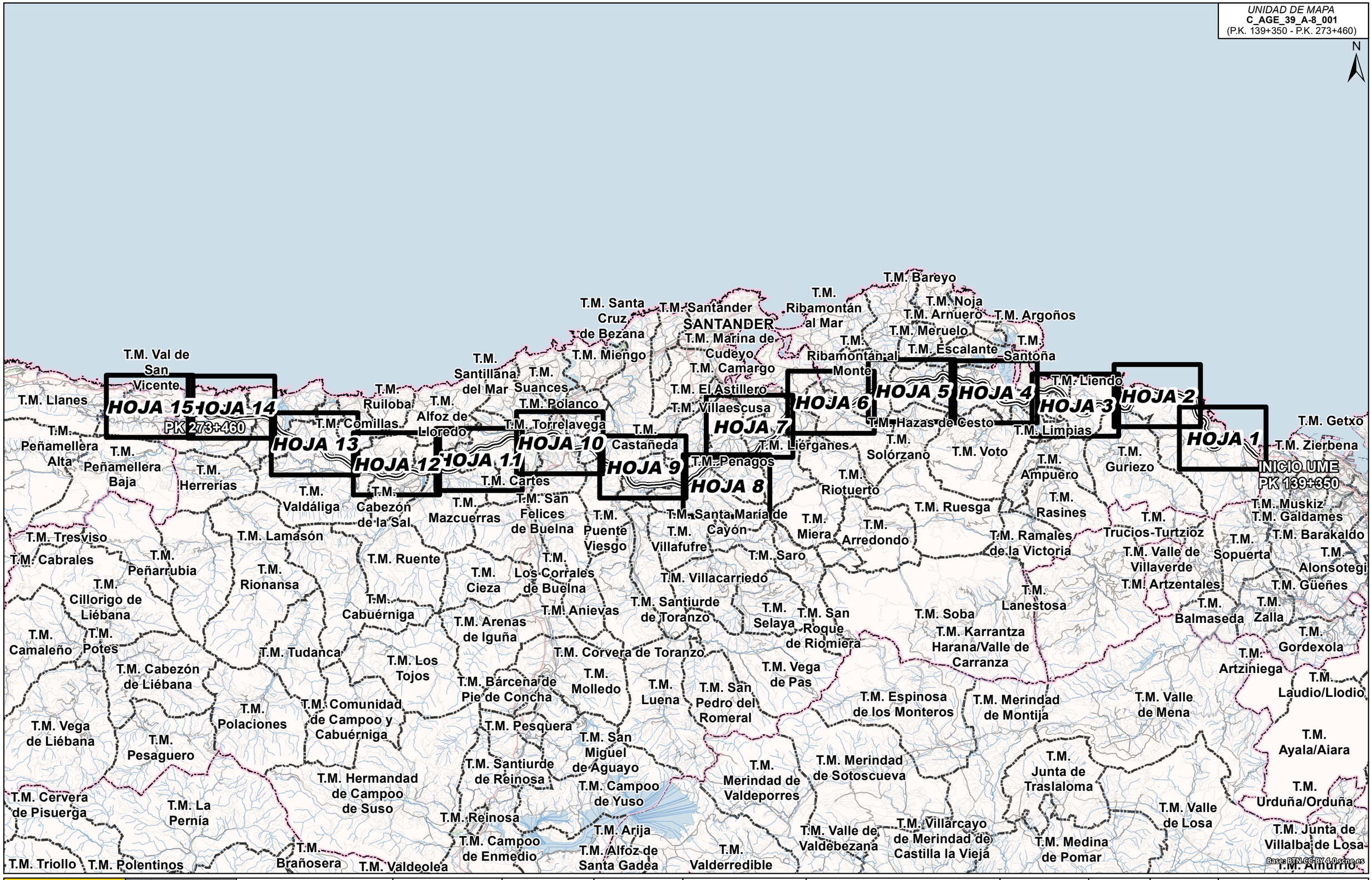

GOBIERNO DE ESPAÑA / MINISTERIO DE TRANSPORTES Y MOVILIDAD SOSTENIBLE	SECRETARÍA DE ESTADO DE TRANSPORTES Y MOVILIDAD SOSTENIBLE SECRETARÍA GENERAL DE TRANSPORTE TERRESTRE DIRECCIÓN GENERAL DE CARRETERAS	MAPAS ESTRATÉGICOS DE RUIDO DE LA RED DE CARRETERAS DEL ESTADO CUARTA FASE	DIRECTOR DEL CONTRATO D. Christian de la Calle Otero	CONSULTOR incosa INVESTIGACIÓN Y CONTROL DE CALIDAD S.A.	AUTOR DEL ESTUDIO Dª Pilar Fernández Alcalá	ESCALAS 1:350.000 0 1.750 3.500 5.250 7.000 m UNE A3 ORIGINALES ETRS89 H30N	ÁMBITO GEOGRÁFICO CANTABRIA	FECHA ABRIL 2024	CLAVE SGEX-006/22 REFERENCIA 30.970/21-13	Nº PLANO MG-01 HOJA 1 de1	DESIGNACIÓN MAPA GUÍA

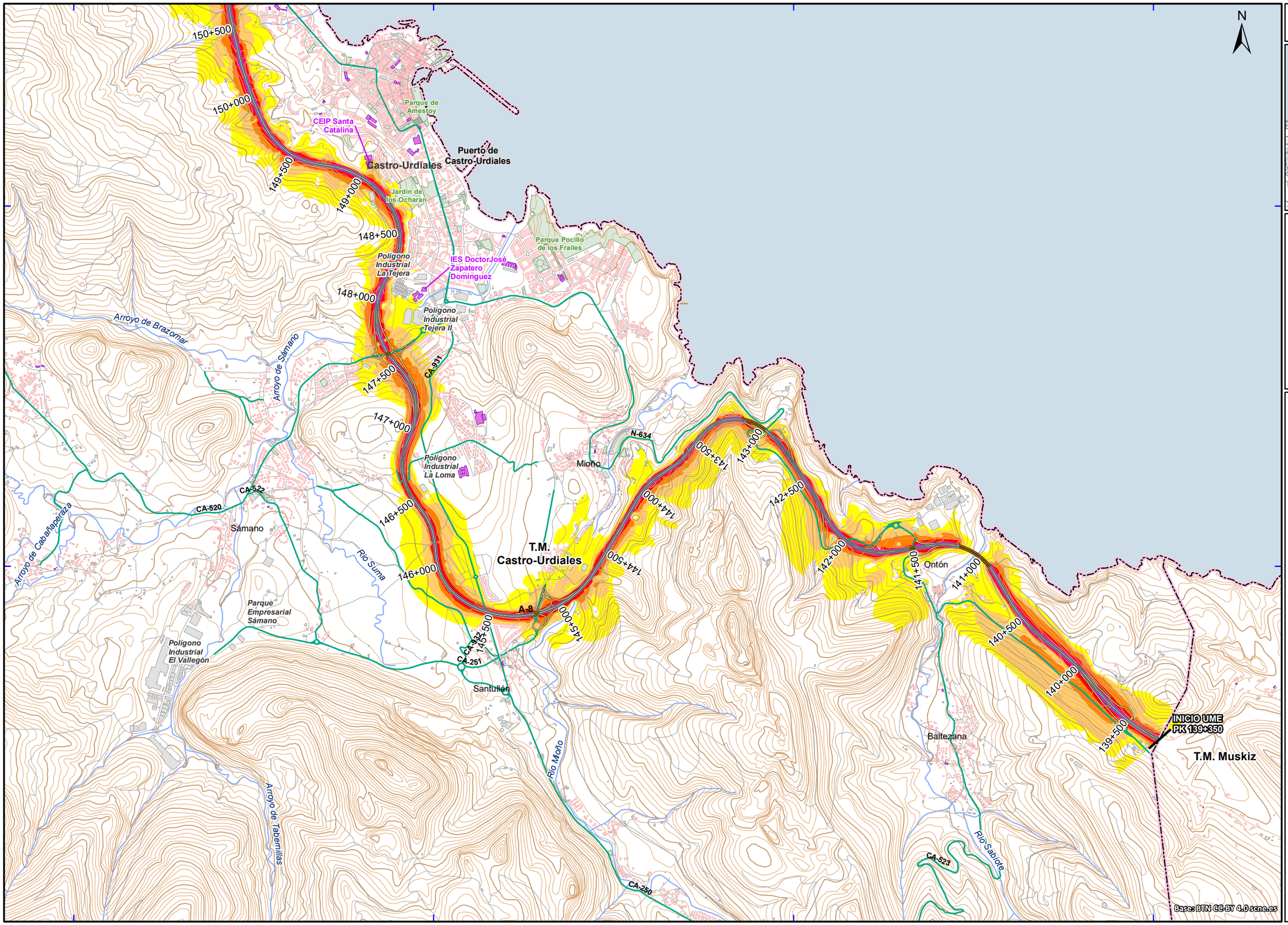

UNIDAD DE MAPA
C_AGE_39_A-8_001
(P.K. 139+350 - P.K. 273+460)

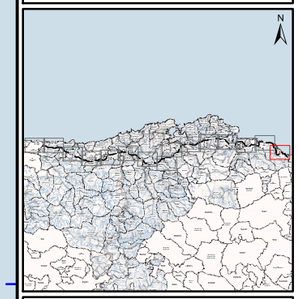

LEYENDA TEMÁTICA

Nivel sonoro (dB(A))

- 55-60
- 60-65
- 65-70
- 70-75
- > 75

Unidad de Mapa Estratégico (UME)

- Eje

Pantallas y muros

- Muros y Pantallas acústicas existentes

Tipos de edificio

- Uso residencial
- Usos sanitario, docente y cultural
- Otros usos

Elementos cartográficos

- Límite municipal
- Autopistas y autovías
- Otras carreteras
- Viario local y caminos
- Curva de nivel maestra (50 m)
- Curva de nivel normal (10 m)
- Cursos de agua
- Cursos de agua intermitentes
- Otros elementos cartográficos
- Estructuras de paso
- Túnel
- Ferrocarril
- Zona verde
- Hidrografía

GOBIERNO DE ESPAÑA / MINISTERIO DE TRANSPORTES Y MOVILIDAD SOSTENIBLE	SECRETARÍA DE ESTADO DE TRANSPORTES Y MOVILIDAD SOSTENIBLE SECRETARÍA GENERAL DE TRANSPORTE TERRESTRE DIRECCIÓN GENERAL DE CARRETERAS	MAPAS ESTRATÉGICOS DE RUIDO DE LA RED DE CARRETERAS DEL ESTADO CUARTA FASE	DIRECTOR DEL CONTRATO D. Christian de la Calle Otero	CONSULTOR incosa INVESTIGACIÓN Y CONTROL DE CALIDAD S.A.U.	AUTOR DEL ESTUDIO Dª Pilar Fernández Alcalá	ESCALAS 1:25.000 0 125 250 375 500 m UNE A3 ORIGINALES ETRS89 H30N	ÁMBITO GEOGRÁFICO CANTABRIA	FECHA ABRIL 2024	CLAVE SGEX-006/22 REFERENCIA 30.970/21-13	Nº PLANO PL-01 HOJA 1 of 15	DESIGNACIÓN MAPA DE NIVELES SONOROS. INDICADOR Ld

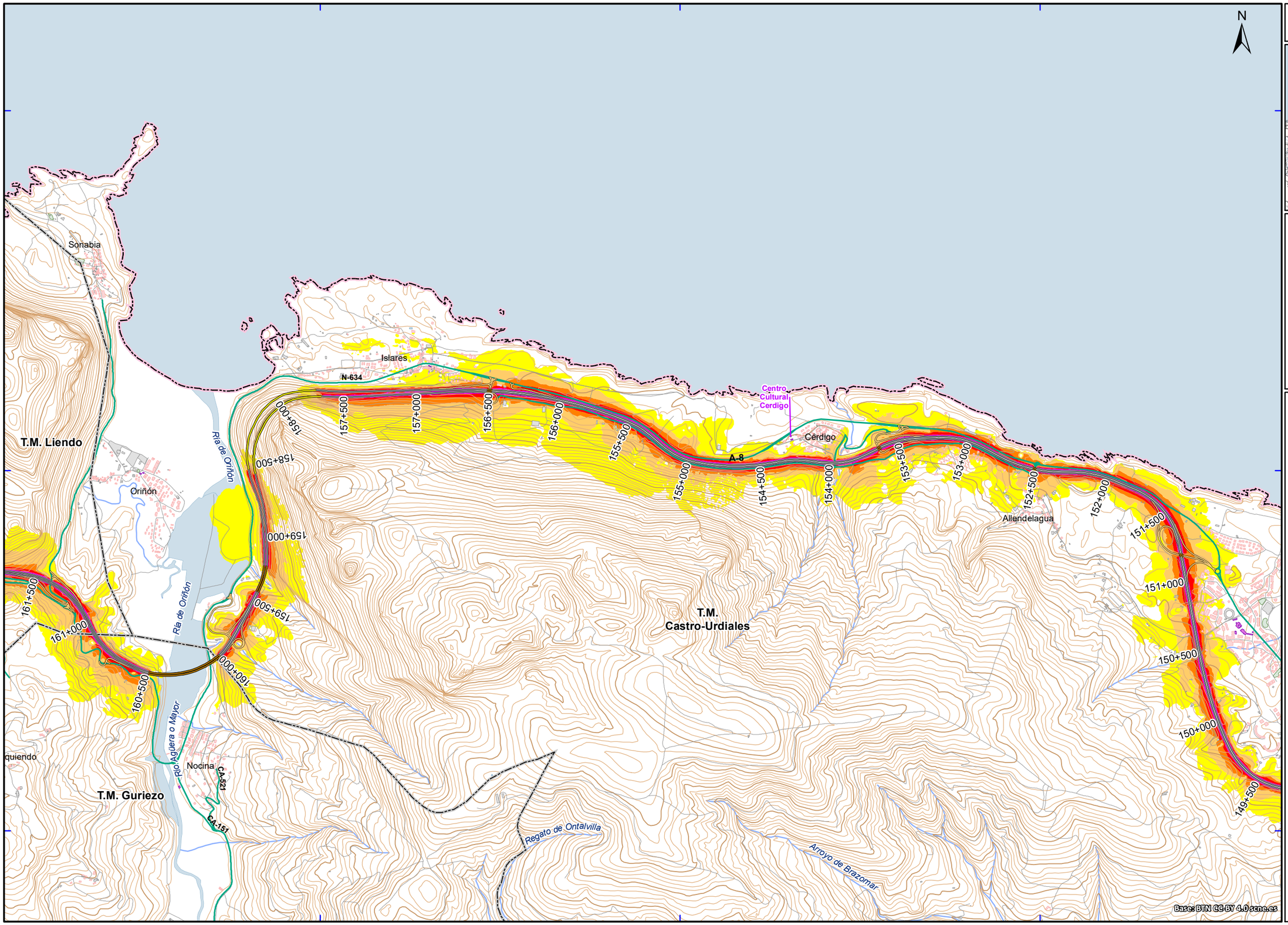

UNIDAD DE MAPA
C_AGE_39_A-8_001
(P.K. 139+350 - P.K. 273+460)

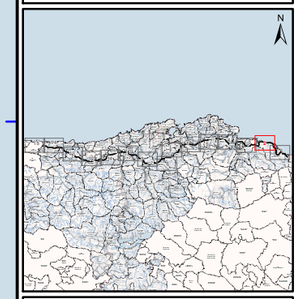

LEYENDA TEMÁTICA

Nivel sonoro (dB(A))

- 55-60
- 60-65
- 65-70
- 70-75
- > 75

Unidad de Mapa Estratégico (UME)

- Eje

Pantallas y muros

- Muros y Pantallas acústicas existentes

Tipos de edificio

- Uso residencial
- Usos sanitario, docente y cultural
- Otros usos

Elementos cartográficos

- Límite municipal
- Autopistas y autovías
- Otras carreteras
- Viario local y caminos
- Curva de nivel maestra (50 m)
- Curva de nivel normal (10 m)
- Cursos de agua
- Cursos de agua intermitentes
- Otros elementos cartográficos
- Estructuras de paso
- Túnel
- Ferrocarril
- Zona verde
- Hidrografía

GOBIERNO DE ESPAÑA / MINISTERIO DE TRANSPORTES Y MOVILIDAD SOSTENIBLE	SECRETARÍA DE ESTADO DE TRANSPORTES Y MOVILIDAD SOSTENIBLE SECRETARÍA GENERAL DE TRANSPORTE TERRESTRE DIRECCIÓN GENERAL DE CARRETERAS	MAPAS ESTRATÉGICOS DE RUIDO DE LA RED DE CARRETERAS DEL ESTADO CUARTA FASE	DIRECTOR DEL CONTRATO D. Christian de la Calle Otero	CONSULTOR incosa INVESTIGACIÓN Y CONTROL DE CALIDAD S.A.U.	AUTOR DEL ESTUDIO Dª Pilar Fernández Alcalá	ESCALAS 1:25.000 0 125 250 375 500 m UNE A3 ORIGINALES ETRS89 H30N	ÁMBITO GEOGRÁFICO CANTABRIA	FECHA ABRIL 2024	CLAVE SGEX-006/22 REFERENCIA 30.970/21-13	Nº PLANO PL-01 HOJA 2 of 15	DESIGNACIÓN MAPA DE NIVELES SONOROS. INDICADOR Ld

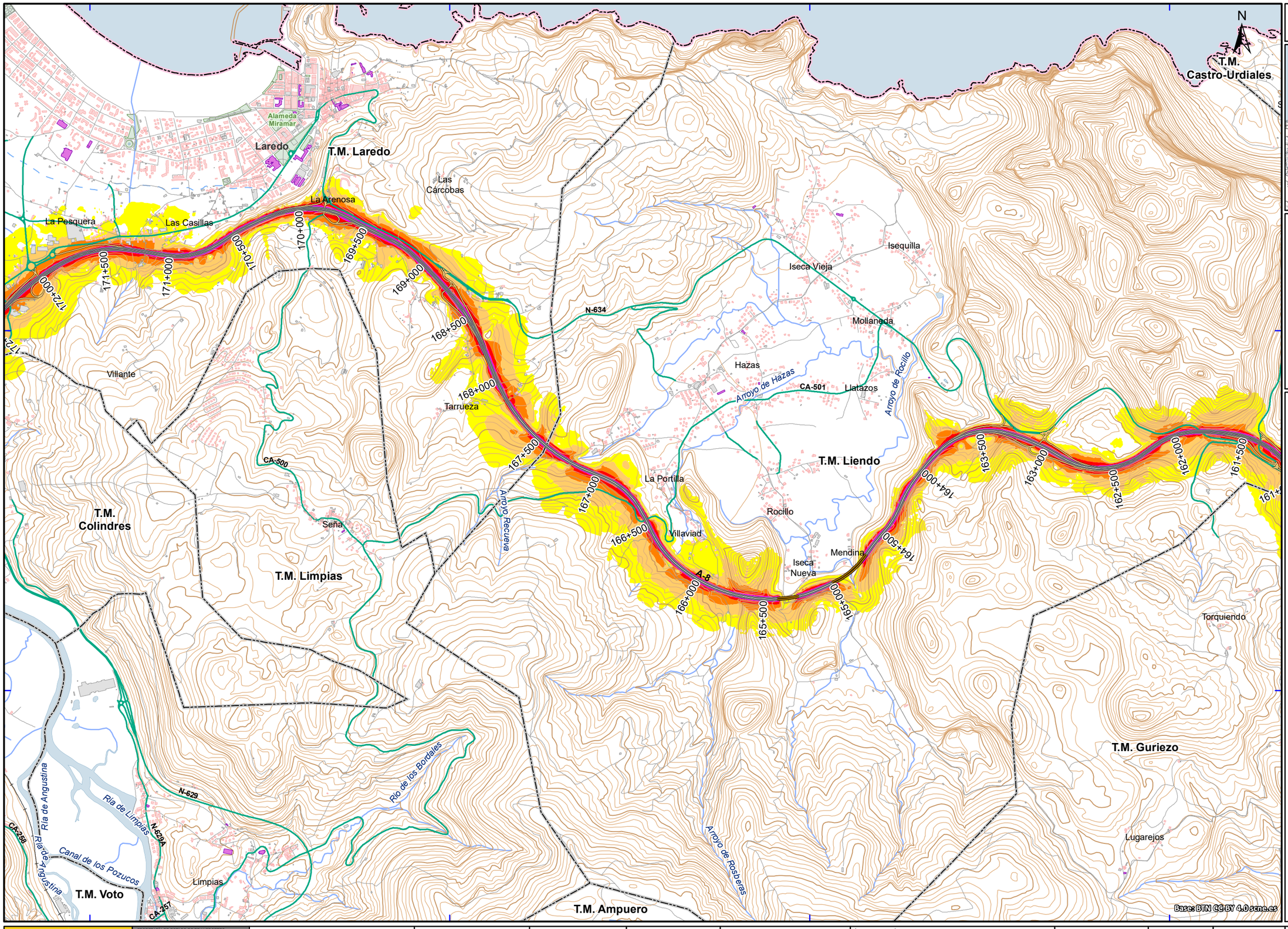

UNIDAD DE MAPA
C_AGE_39_A-8_001
(P.K. 139+350 - P.K. 273+460)

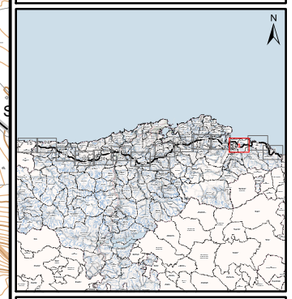

LEYENDA TEMÁTICA

Nivel sonoro (dB(A))

- 55-60
- 60-65
- 65-70
- 70-75
- > 75

Unidad de Mapa Estratégico (UME)

- Eje

Pantallas y muros

- Muros y Pantallas acústicas existentes

Tipos de edificio

- Uso residencial
- Usos sanitario, docente y cultural
- Otros usos

Elementos cartográficos

- Límite municipal
- Autopistas y autovías
- Otras carreteras
- Viario local y caminos
- Curva de nivel maestra (50 m)
- Curva de nivel normal (10 m)
- Cursos de agua
- Cursos de agua intermitentes
- Otros elementos cartográficos
- Estructuras de paso
- Túnel
- Ferrocarril
- Zona verde
- Hidrografía

GOBIERNO DE ESPAÑA / MINISTERIO DE TRANSPORTES Y MOVILIDAD SOSTENIBLE	SECRETARÍA DE ESTADO DE TRANSPORTES Y MOVILIDAD SOSTENIBLE SECRETARÍA GENERAL DE TRANSPORTE TERRESTRE DIRECCIÓN GENERAL DE CARRETERAS	MAPAS ESTRATÉGICOS DE RUIDO DE LA RED DE CARRETERAS DEL ESTADO CUARTA FASE	DIRECTOR DEL CONTRATO D. Christian de la Calle Otero	CONSULTOR incosa INVESTIGACIÓN Y CONTROL DE CALIDAD S.A.U.	AUTOR DEL ESTUDIO Dª Pilar Fernández Alcalá	ESCALAS 1:25.000 0 125 250 375 500 m UNE A3 ORIGINALES ETRS89 H30N	ÁMBITO GEOGRÁFICO CANTABRIA	FECHA ABRIL 2024	CLAVE SGEX-006/22 REFERENCIA 30.970/21-13	Nº PLANO PL-01 HOJA 3 of 15	DESIGNACIÓN MAPA DE NIVELES SONOROS. INDICADOR Ld

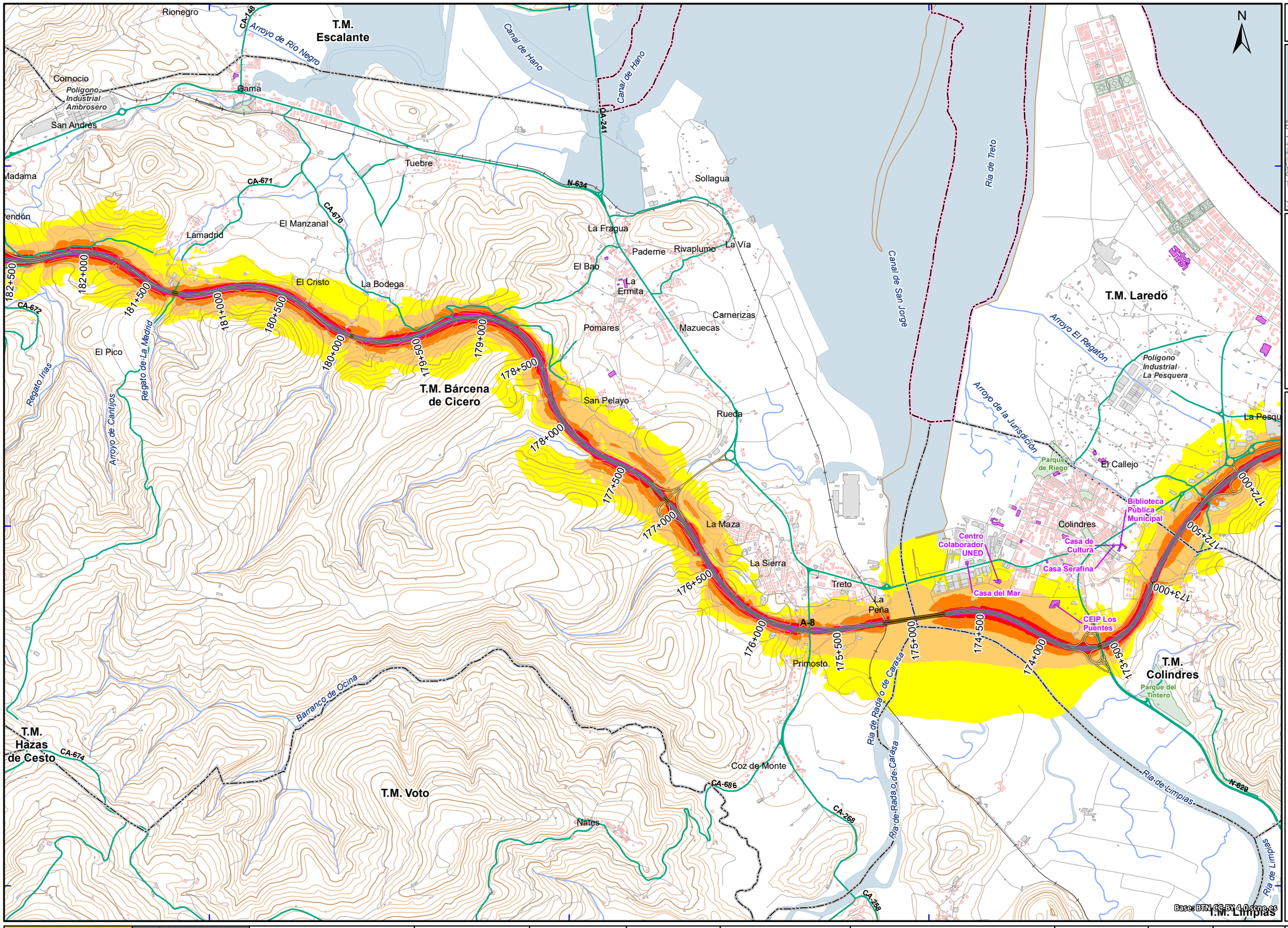

UNIDAD DE MAPA
C_AGE_39_A-8_001
(P.K. 139+350 - P.K. 273+460)

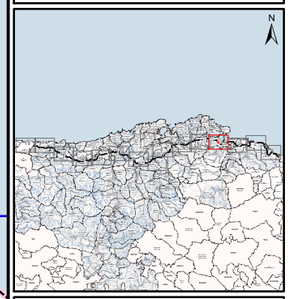

LEYENDA TEMÁTICA

Nivel sonoro (dB(A))

- 55-60
- 60-65
- 65-70
- 70-75
- > 75

Unidad de Mapa Estratégico (UME)

- Eje

Pantallas y muros

- Muros y Pantallas acústicas existentes

Tipos de edificio

- Uso residencial
- Usos sanitario, docente y cultural
- Otros usos

Elementos cartográficos

- Límite municipal
- Autopistas y autovías
- Otras carreteras
- Viario local y caminos
- Curva de nivel maestra (50 m)
- Curva de nivel normal (10 m)
- Cursos de agua
- Cursos de agua intermitentes
- Otros elementos cartográficos
- Estructuras de paso
- Túnel
- Ferrocarril
- Zona verde
- Hidrografía

GOBIERNO DE ESPAÑA / MINISTERIO DE TRANSPORTES Y MOVILIDAD SOSTENIBLE	SECRETARÍA DE ESTADO DE TRANSPORTES Y MOVILIDAD SOSTENIBLE SECRETARÍA GENERAL DE TRANSPORTE TERRESTRE DIRECCIÓN GENERAL DE CARRETERAS	MAPAS ESTRATÉGICOS DE RUIDO DE LA RED DE CARRETERAS DEL ESTADO CUARTA FASE	DIRECTOR DEL CONTRATO D. Christian de la Calle Otero	CONSULTOR incosa INVESTIGACIÓN Y CONTROL DE CALIDAD S.A.U.	AUTOR DEL ESTUDIO Dª Pilar Fernández Alcalá	ESCALAS 1:25.000 0 125 250 375 500 m UNE A3 ORIGINALES ETRS89 H30N	ÁMBITO GEOGRÁFICO CANTABRIA	FECHA ABRIL 2024	CLAVE SGEX-006/22 REFERENCIA 30.970/21-13	Nº PLANO PL-01 HOJA 4 of 15	DESIGNACIÓN MAPA DE NIVELES SONOROS. INDICADOR Ld

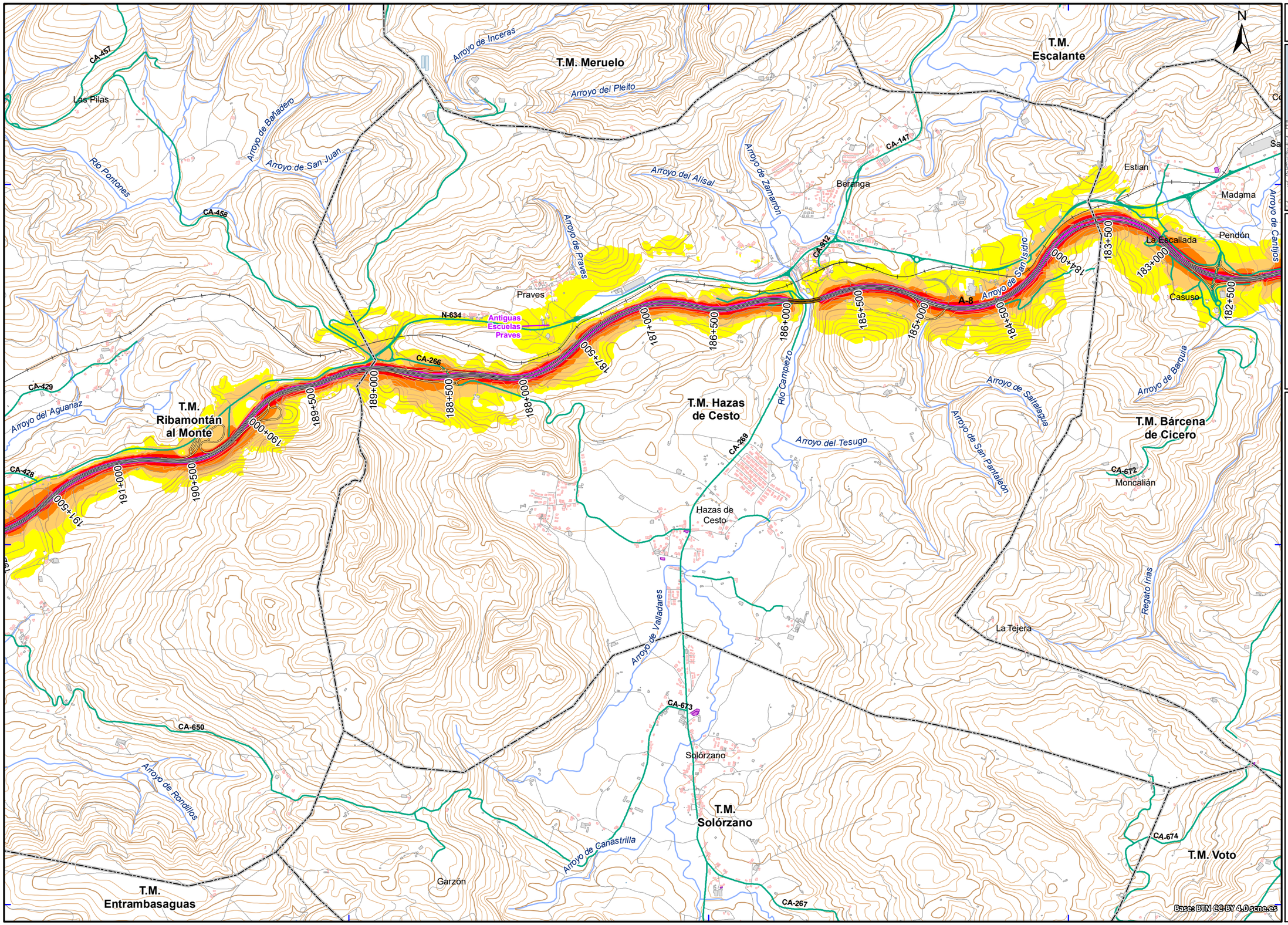

UNIDAD DE MAPA
C_AGE_39_A-8_001
(P.K. 139+350 - P.K. 273+460)

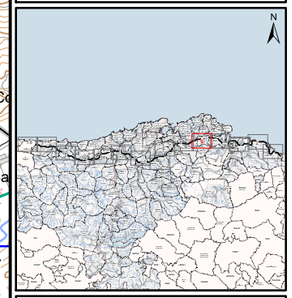

LEYENDA TEMÁTICA

Nivel sonoro (dB(A))

- 55-60
- 60-65
- 65-70
- 70-75
- > 75

Unidad de Mapa Estratégico (UME)

- Eje

Pantallas y muros

- Muros y Pantallas acústicas existentes

Tipos de edificio

- Uso residencial
- Usos sanitario, docente y cultural
- Otros usos

Elementos cartográficos

- Límite municipal
- Autopistas y autovías
- Otras carreteras
- Viario local y caminos
- Curva de nivel maestra (50 m)
- Curva de nivel normal (10 m)
- Cursos de agua
- Cursos de agua intermitentes
- Otros elementos cartográficos
- Estructuras de paso
- Túnel
- Ferrocarril
- Zona verde
- Hidrografía

Base: BTN CC-BY 4.0 scne.es

GOBIERNO DE ESPAÑA / MINISTERIO DE TRANSPORTES Y MOVILIDAD SOSTENIBLE	SECRETARÍA DE ESTADO DE TRANSPORTES Y MOVILIDAD SOSTENIBLE SECRETARÍA GENERAL DE TRANSPORTE TERRESTRE DIRECCIÓN GENERAL DE CARRETERAS	MAPAS ESTRATÉGICOS DE RUIDO DE LA RED DE CARRETERAS DEL ESTADO CUARTA FASE	DIRECTOR DEL CONTRATO D. Christian de la Calle Otero	CONSULTOR incosa INVESTIGACIÓN Y CONTROL DE CALIDAD S.A.U.	AUTOR DEL ESTUDIO Dª Pilar Fernández Alcalá	ESCALAS 1:25.000 0 125 250 375 500 m UNE A3 ORIGINALES ETRS89 H30N	ÁMBITO GEOGRÁFICO CANTABRIA	FECHA ABRIL 2024	CLAVE SGEX-006/22 REFERENCIA 30.970/21-13	Nº PLANO PL-01 HOJA 5 of 15	DESIGNACIÓN MAPA DE NIVELES SONOROS. INDICADOR Ld

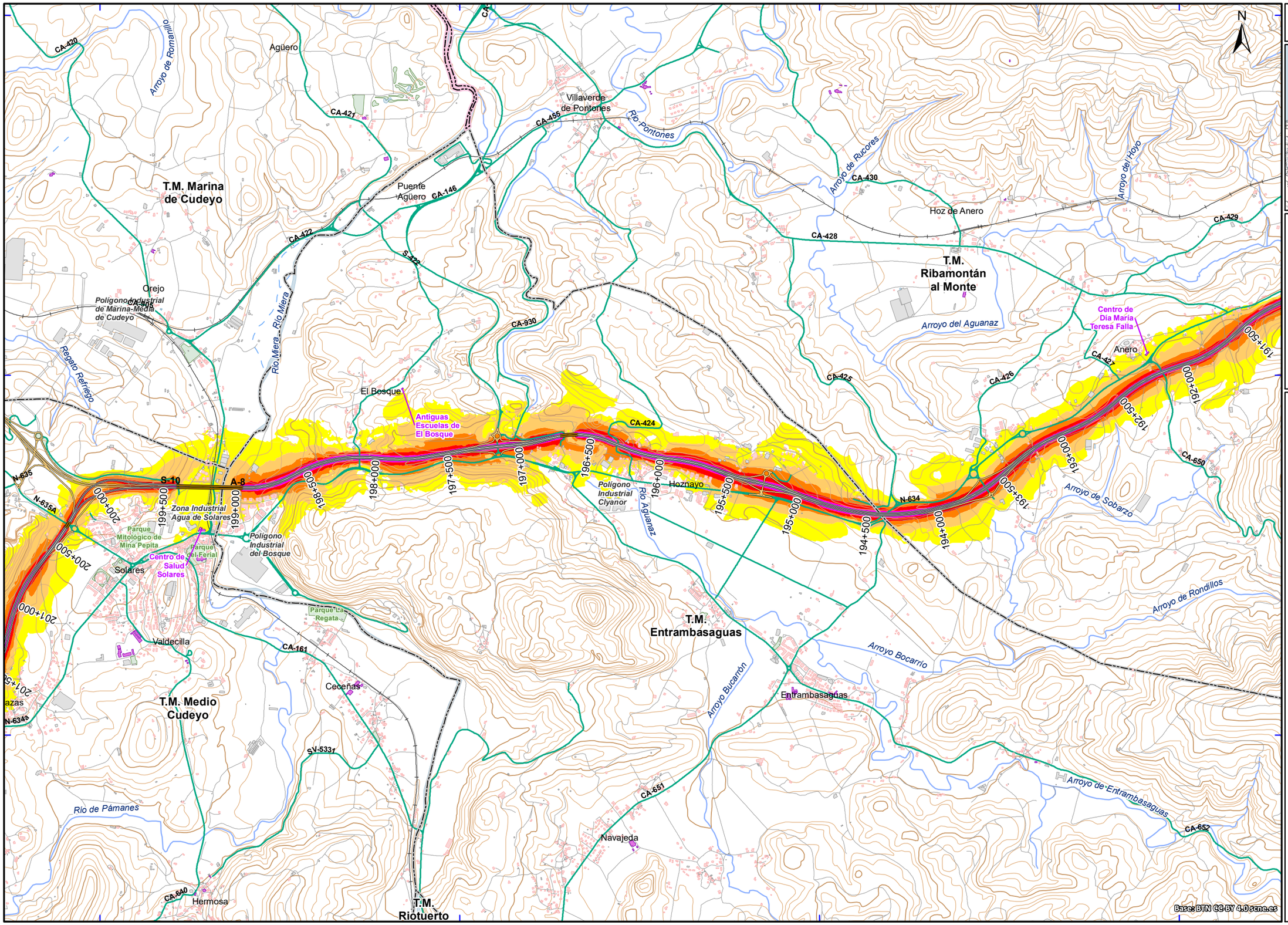

UNIDAD DE MAPA
C_AGE_39_A-8_001
(P.K. 139+350 - P.K. 273+460)

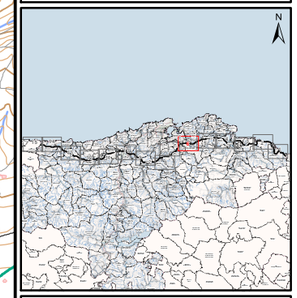

LEYENDA TEMÁTICA

Nivel sonoro (dB(A))

- 55-60
- 60-65
- 65-70
- 70-75
- > 75

Unidad de Mapa Estratégico (UME)

- Eje

Pantallas y muros

- Muros y Pantallas acústicas existentes

Tipos de edificio

- Uso residencial
- Usos sanitario, docente y cultural
- Otros usos

Elementos cartográficos

- Límite municipal
- Autopistas y autovías
- Otras carreteras
- Viario local y caminos
- Curva de nivel maestra (50 m)
- Curva de nivel normal (10 m)
- Cursos de agua
- Cursos de agua intermitentes
- Otros elementos cartográficos
- Estructuras de paso
- Túnel
- Ferrocarril
- Zona verde
- Hidrografía

GOBIERNO DE ESPAÑA / MINISTERIO DE TRANSPORTES Y MOVILIDAD SOSTENIBLE	SECRETARÍA DE ESTADO DE TRANSPORTES Y MOVILIDAD SOSTENIBLE SECRETARÍA GENERAL DE TRANSPORTE TERRESTRE DIRECCIÓN GENERAL DE CARRETERAS	MAPAS ESTRATÉGICOS DE RUIDO DE LA RED DE CARRETERAS DEL ESTADO CUARTA FASE	DIRECTOR DEL CONTRATO D. Christian de la Calle Otero	CONSULTOR incosa INVESTIGACIÓN Y CONTROL DE CALIDAD S.A.U.	AUTOR DEL ESTUDIO Dª Pilar Fernández Alcalá	ESCALAS 1:25.000 0 125 250 375 500 m UNE A3 ORIGINALES ETRS89 H30N	ÁMBITO GEOGRÁFICO CANTABRIA	FECHA ABRIL 2024	CLAVE SGEX-006/22 REFERENCIA 30.970/21-13	Nº PLANO PL-01 HOJA 6 of 15	DESIGNACIÓN MAPA DE NIVELES SONOROS. INDICADOR Ld

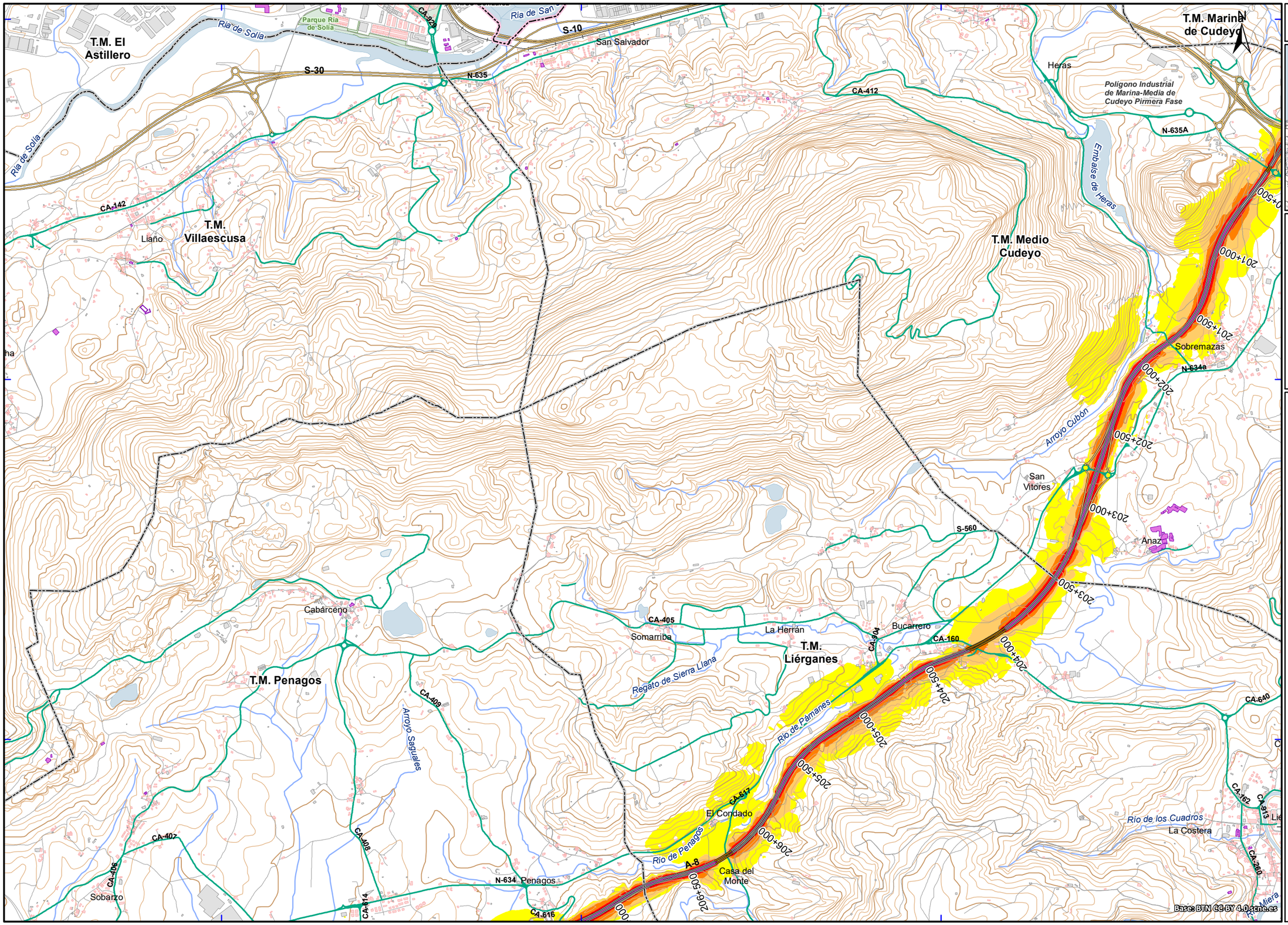

UNIDAD DE MAPA
C_AGE_39_A-8_001
(P.K. 139+350 - P.K. 273+460)

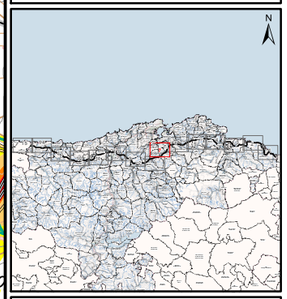

LEYENDA TEMÁTICA

Nivel sonoro (dB(A))

- 55-60
- 60-65
- 65-70
- 70-75
- > 75

Unidad de Mapa Estratégico (UME)

- Eje

Pantallas y muros

- Muros y Pantallas acústicas existentes

Tipos de edificio

- Uso residencial
- Usos sanitario, docente y cultural
- Otros usos

Elementos cartográficos

- Límite municipal
- Autopistas y autovías
- Otras carreteras
- Viario local y caminos
- Curva de nivel maestra (50 m)
- Curva de nivel normal (10 m)
- Cursos de agua
- Cursos de agua intermitentes
- Otros elementos cartográficos
- Estructuras de paso
- Túnel
- Ferrocarril
- Zona verde
- Hidrografía

GOBIERNO DE ESPAÑA — MINISTERIO DE TRANSPORTES Y MOVILIDAD SOSTENIBLE	SECRETARÍA DE ESTADO DE TRANSPORTES Y MOVILIDAD SOSTENIBLE SECRETARÍA GENERAL DE TRANSPORTE TERRESTRE DIRECCIÓN GENERAL DE CARRETERAS	MAPAS ESTRATÉGICOS DE RUIDO DE LA RED DE CARRETERAS DEL ESTADO CUARTA FASE	DIRECTOR DEL CONTRATO D. Christian de la Calle Otero	CONSULTOR incosa INVESTIGACIÓN Y CONTROL DE CALIDAD S.A.U.	AUTOR DEL ESTUDIO Dª Pilar Fernández Alcalá	ESCALAS 1:25.000 0 125 250 375 500 m UNE A3 ORIGINALES ETRS89 H30N	ÁMBITO GEOGRÁFICO CANTABRIA	FECHA ABRIL 2024	CLAVE SGEX-006/22 REFERENCIA 30.970/21-13 Nº PLANO PL-01 HOJA 7 of 15

DESIGNACIÓN
MAPA DE NIVELES SONOROS. INDICADOR Ld

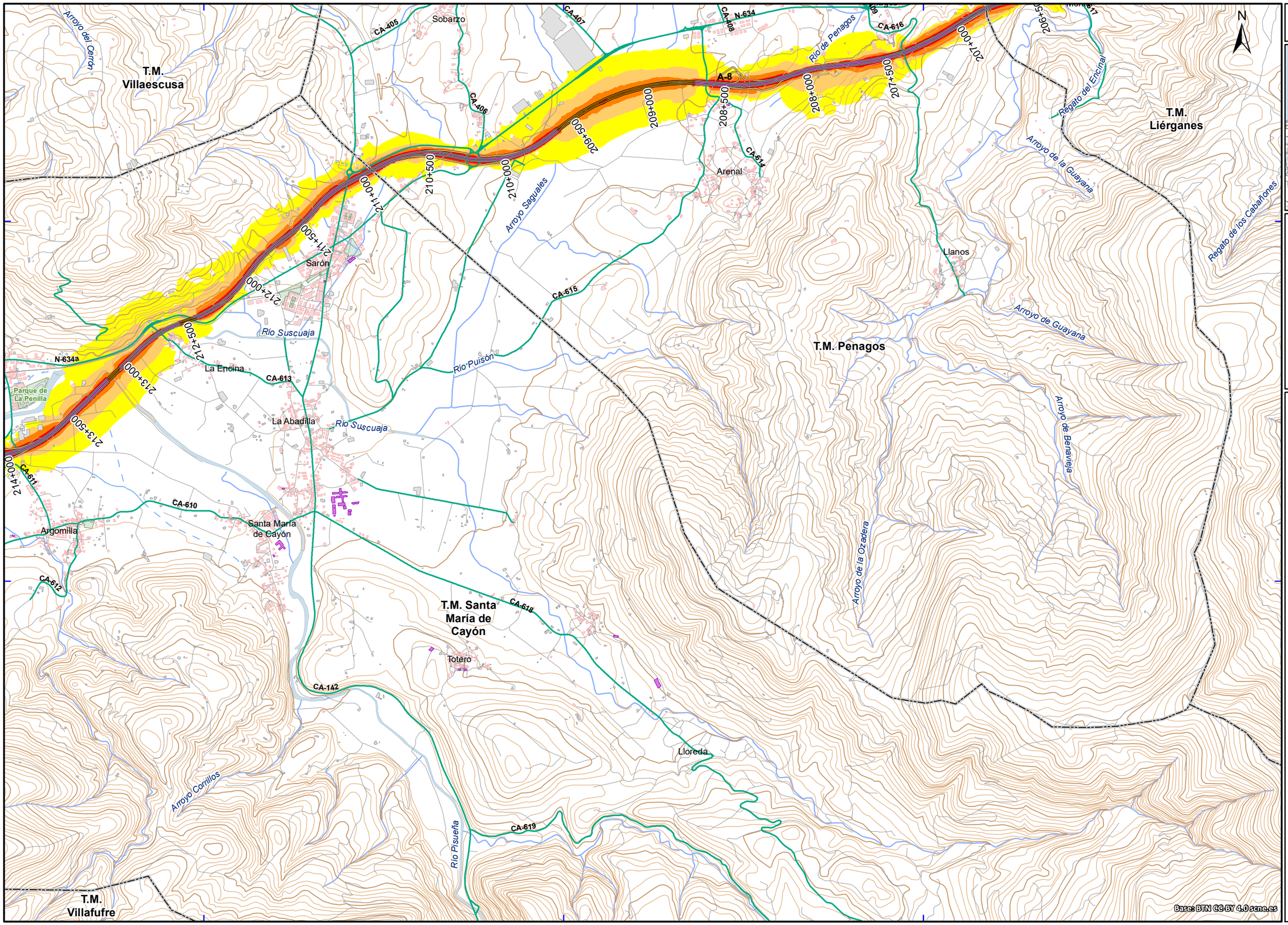

UNIDAD DE MAPA
C_AGE_39_A-8_001
(P.K. 139+350 - P.K. 273+460)

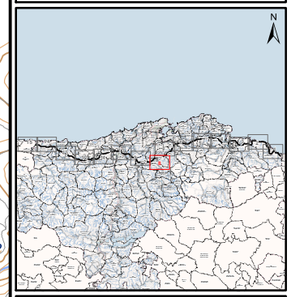

LEYENDA TEMÁTICA

Nivel sonoro (dB(A))

- 55-60
- 60-65
- 65-70
- 70-75
- > 75

Unidad de Mapa Estratégico (UME)

- Eje

Pantallas y muros

- Muros y Pantallas acústicas existentes

Tipos de edificio

- Uso residencial
- Usos sanitario, docente y cultural
- Otros usos

Elementos cartográficos

- Límite municipal
- Autopistas y autovías
- Otras carreteras
- Viario local y caminos
- Curva de nivel maestra (50 m)
- Curva de nivel normal (10 m)
- Cursos de agua
- Cursos de agua intermitentes
- Otros elementos cartográficos
- Estructuras de paso
- Túnel
- Ferrocarril
- Zona verde
- Hidrografía

GOBIERNO DE ESPAÑA — MINISTERIO DE TRANSPORTES Y MOVILIDAD SOSTENIBLE	SECRETARÍA DE ESTADO DE TRANSPORTES Y MOVILIDAD SOSTENIBLE SECRETARÍA GENERAL DE TRANSPORTE TERRESTRE DIRECCIÓN GENERAL DE CARRETERAS	MAPAS ESTRATÉGICOS DE RUIDO DE LA RED DE CARRETERAS DEL ESTADO CUARTA FASE	DIRECTOR DEL CONTRATO D. Christian de la Calle Otero	CONSULTOR incosa INVESTIGACIÓN Y CONTROL DE CALIDAD S.A.U.	AUTOR DEL ESTUDIO Dª Pilar Fernández Alcalá	ESCALAS 1:25.000 0 125 250 375 500 m UNE A3 ORIGINALES ETRS89 H30N	ÁMBITO GEOGRÁFICO CANTABRIA	FECHA ABRIL 2024	CLAVE SGEX-006/22 REFERENCIA 30.970/21-13	Nº PLANO PL-01 HOJA 8 of 15	DESIGNACIÓN MAPA DE NIVELES SONOROS. INDICADOR Ld

422500 425000 427500

4800000 4797500 4795000

Renedo
N-623
CA-234
CA-233
Zona industrial de Renedo de Piélagos
Río Carrimont
Río de la Mina
CA-404
Arroyo del Cabidón
T.M. Piélagos
T.M. Villaescusa
Arroyo de San Julián
Río Pas
CA-333
Arroyo del Gedo
Fuente La Indera María
Arroyo de la Cabriza
Arroyo del Cerón
Arroyo de Riosapero
Regato del del Cerrado
Barranco de la Cerría
CA-332
Polígono Industrial La Nava
Río Pisueña
Vargas
Arroyo de la Cortada
Arroyo de las Presillas
T.M. Puente Viesgo
Arroyo Marciro
T.M. Castañeda
Socobio
Villabáñez
Pomaluengo
La Cueva
La Penilla
CA-611
Zona industrial La Penilla
Parque de La Penilla
A-8
N-634 N-634a
T.M. Santa María de Cayón
CA-610
San Román
Arroyo de Río Sordo
CA-612

224+000 223+500 223+000 222+500 222+000 221+500 221+000 220+500 220+000 219+500 219+000 218+500 218+000 217+500 217+000 216+500 216+000 215+500 215+000 214+500 214+000

Base: BTN CC-BY 4.0 scne.es

UNIDAD DE MAPA
C_AGE_39_A-8_001
(P.K. 139+350 - P.K. 273+460)

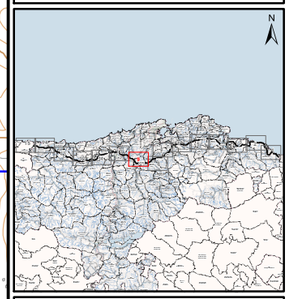

LEYENDA TEMÁTICA

Nivel sonoro (dB(A))

- 55-60
- 60-65
- 65-70
- 70-75
- > 75

Unidad de Mapa Estratégico (UME)

- Eje

Pantallas y muros

- Muros y Pantallas acústicas existentes

Tipos de edificio

- Uso residencial
- Usos sanitario, docente y cultural
- Otros usos

Elementos cartográficos

- Límite municipal
- Autopistas y autovías
- Otras carreteras
- Viario local y caminos
- Curva de nivel maestra (50 m)
- Curva de nivel normal (10 m)
- Cursos de agua
- Cursos de agua intermitentes
- Otros elementos cartográficos
- Estructuras de paso
- Túnel
- Ferrocarril
- Zona verde
- Hidrografía

GOBIERNO DE ESPAÑA / MINISTERIO DE TRANSPORTES Y MOVILIDAD SOSTENIBLE	SECRETARÍA DE ESTADO DE TRANSPORTES Y MOVILIDAD SOSTENIBLE / SECRETARÍA GENERAL DE TRANSPORTE TERRESTRE / DIRECCIÓN GENERAL DE CARRETERAS	MAPAS ESTRATÉGICOS DE RUIDO DE LA RED DE CARRETERAS DEL ESTADO CUARTA FASE	DIRECTOR DEL CONTRATO: D. Christian de la Calle Otero	CONSULTOR: incosa INVESTIGACIÓN Y CONTROL DE CALIDAD S.A.U.	AUTOR DEL ESTUDIO: Dª Pilar Fernández Alcalá	ESCALAS: 1:25.000 (0 125 250 375 500 m) UNE A3 ORIGINALES ETRS89 H30N	ÁMBITO GEOGRÁFICO: CANTABRIA	FECHA: ABRIL 2024	CLAVE: SGEX-006/22 REFERENCIA: 30.970/21-13	Nº PLANO: PL-01 HOJA: 9 of 15	DESIGNACIÓN: MAPA DE NIVELES SONOROS. INDICADOR Ld

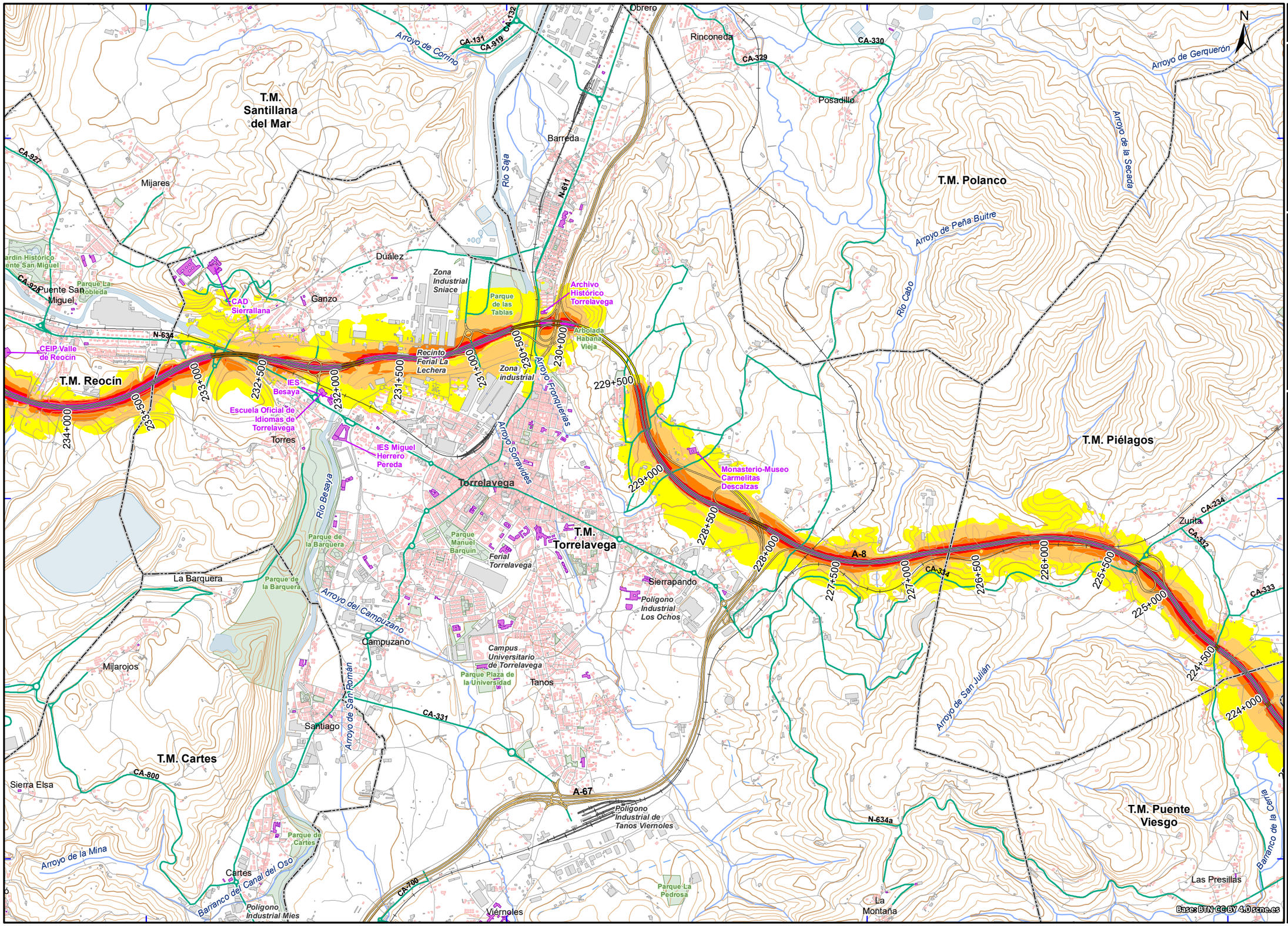

UNIDAD DE MAPA
C_AGE_39_A-8_001
(P.K. 139+350 - P.K. 273+460)

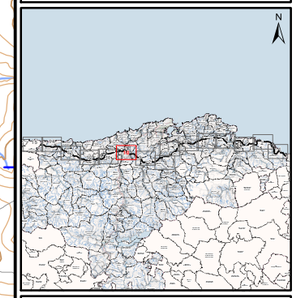

LEYENDA TEMÁTICA

Nivel sonoro (dB(A))

- 55-60
- 60-65
- 65-70
- 70-75
- > 75

Unidad de Mapa Estratégico (UME)

- Eje

Pantallas y muros

- Muros y Pantallas acústicas existentes

Tipos de edificio

- Uso residencial
- Usos sanitario, docente y cultural
- Otros usos

Elementos cartográficos

- Límite municipal
- Autopistas y autovías
- Otras carreteras
- Viario local y caminos
- Curva de nivel maestra (50 m)
- Curva de nivel normal (10 m)
- Cursos de agua
- Cursos de agua intermitentes
- Otros elementos cartográficos
- Estructuras de paso
- Túnel
- Ferrocarril
- Zona verde
- Hidrografía

GOBIERNO DE ESPAÑA / MINISTERIO DE TRANSPORTES Y MOVILIDAD SOSTENIBLE	SECRETARÍA DE ESTADO DE TRANSPORTES Y MOVILIDAD SOSTENIBLE SECRETARÍA GENERAL DE TRANSPORTE TERRESTRE DIRECCIÓN GENERAL DE CARRETERAS	MAPAS ESTRATÉGICOS DE RUIDO DE LA RED DE CARRETERAS DEL ESTADO CUARTA FASE	DIRECTOR DEL CONTRATO D. Christian de la Calle Otero	CONSULTOR incosa INVESTIGACIÓN Y CONTROL DE CALIDAD S.A.U.	AUTOR DEL ESTUDIO Dª Pilar Fernández Alcalá	ESCALAS 1:25.000 0 125 250 375 500 m UNE A3 ORIGINALES ETRS89 H30N	ÁMBITO GEOGRÁFICO CANTABRIA	FECHA ABRIL 2024	CLAVE SGEX-006/22 REFERENCIA 30.970/21-13	Nº PLANO PL-01 HOJA 10 of 15	DESIGNACIÓN MAPA DE NIVELES SONOROS. INDICADOR Ld

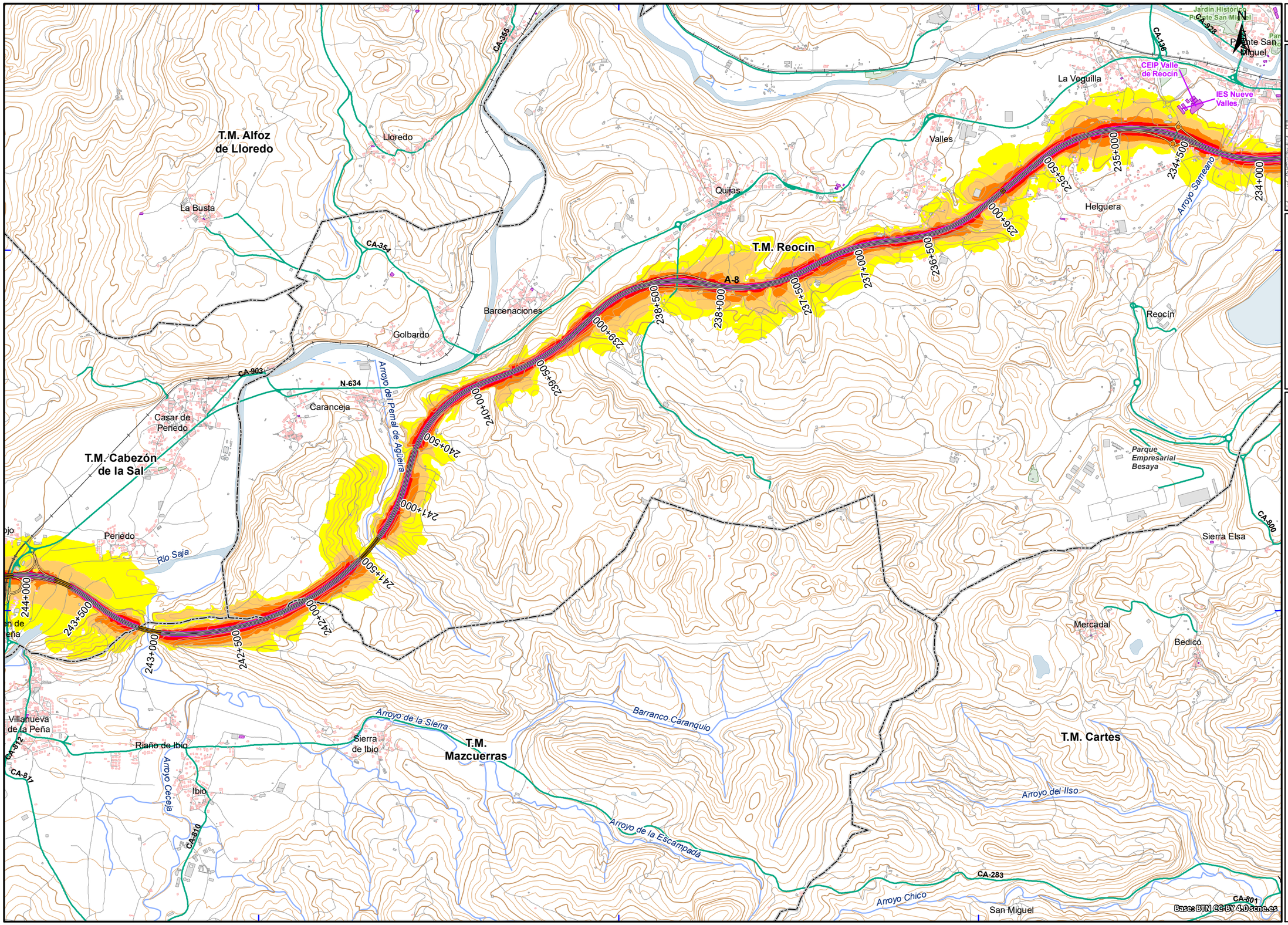

UNIDAD DE MAPA
C_AGE_39_A-8_001
(P.K. 139+350 - P.K. 273+460)

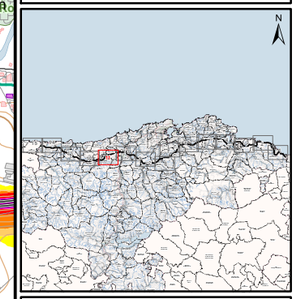

LEYENDA TEMÁTICA

Nivel sonoro (dB(A))

- 55-60
- 60-65
- 65-70
- 70-75
- > 75

Unidad de Mapa Estratégico (UME)

- Eje

Pantallas y muros

- Muros y Pantallas acústicas existentes

Tipos de edificio

- Uso residencial
- Usos sanitario, docente y cultural
- Otros usos

Elementos cartográficos

- Límite municipal
- Autopistas y autovías
- Otras carreteras
- Viario local y caminos
- Curva de nivel maestra (50 m)
- Curva de nivel normal (10 m)
- Cursos de agua
- Cursos de agua intermitentes
- Otros elementos cartográficos
- Estructuras de paso
- Túnel
- Ferrocarril
- Zona verde
- Hidrografía

GOBIERNO DE ESPAÑA — MINISTERIO DE TRANSPORTES Y MOVILIDAD SOSTENIBLE	SECRETARÍA DE ESTADO DE TRANSPORTES Y MOVILIDAD SOSTENIBLE SECRETARÍA GENERAL DE TRANSPORTE TERRESTRE DIRECCIÓN GENERAL DE CARRETERAS	MAPAS ESTRATÉGICOS DE RUIDO DE LA RED DE CARRETERAS DEL ESTADO CUARTA FASE	DIRECTOR DEL CONTRATO D. Christian de la Calle Otero	CONSULTOR incosa INVESTIGACIÓN Y CONTROL DE CALIDAD S.A.U.	AUTOR DEL ESTUDIO Dª Pilar Fernández Alcalá	ESCALAS 1:25.000 0 125 250 375 500 m UNE A3 ORIGINALES ETRS89 H30N	ÁMBITO GEOGRÁFICO CANTABRIA	FECHA ABRIL 2024	CLAVE SGEX-006/22 REFERENCIA 30.970/21-13	Nº PLANO PL-01 HOJA 11 of 15	DESIGNACIÓN MAPA DE NIVELES SONOROS. INDICADOR Ld

395000 397500 400000 402500

4800000 4797500 4795000

T.M. Comillas
T.M. Alfoz de Lloredo
T.M. Udías
T.M. Valdáliga
T.M. Cabezón de la Sal
T.M. Mazcuerras

Canales
Rodezas
Cobijón
Pumalverde
La Hayuela
Valoria
El Llano
Toporias
Duña
Bustablado
La Virgen
Cabrojo
Virgen de la Peña
El Turujal
Hualle
La Herrería
Villanueva de la Peña
Polígono Industrial Las Navas
Zona industrial Cabezón de la Sal
Ontoria
Parque Conde de San Diego
Cabezón de la Sal
Vernejo

Arroyo del Pando
Arroyo de Currina
Arroyo del Jageo
Arroyo de la Virgen
Arroyo de Subia
Arroyo de Latrusca Negra
Barranco de Palineano
Regato de la Lama
Barranco de Ruialla
Arroyo de Llain
Río Saja
Arroyo de las Navas del Molino
Río del Escudo
Arroyo de Pontonilla
Arroyo de la Fuente del Ojo
Arroyo de Rucao

A-8
N-634
CA-135
CA-374
CA-376
CA-375
CA-373
CA-372
CA-371
CA-283
CA-817
CA-812
CA-813
CA-814
CA-180
CA-951

253+000 252+500 252+000 251+500 251+000 250+500 250+000 249+500 249+000 248+500 248+000 247+500 247+000 246+500 246+000 245+500 245+000 244+500 244+000

N

Base: BTN CC-BY 4.0 scne.es

UNIDAD DE MAPA
C_AGE_39_A-8_001
(P.K. 139+350 - P.K. 273+460)

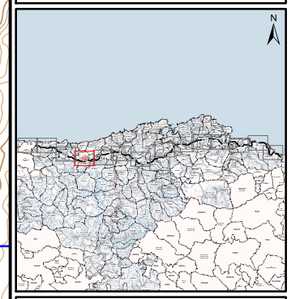

LEYENDA TEMÁTICA

Nivel sonoro (dB(A))

- 55-60
- 60-65
- 65-70
- 70-75
- > 75

Unidad de Mapa Estratégico (UME)

- Eje

Pantallas y muros

- Muros y Pantallas acústicas existentes

Tipos de edificio

- Uso residencial
- Usos sanitario, docente y cultural
- Otros usos

Elementos cartográficos

- Límite municipal
- Autopistas y autovías
- Otras carreteras
- Viario local y caminos
- Curva de nivel maestra (50 m)
- Curva de nivel normal (10 m)
- Cursos de agua
- Cursos de agua intermitentes
- Otros elementos cartográficos
- Estructuras de paso
- Túnel
- Ferrocarril
- Zona verde
- Hidrografía

GOBIERNO DE ESPAÑA / MINISTERIO DE TRANSPORTES Y MOVILIDAD SOSTENIBLE	SECRETARÍA DE ESTADO DE TRANSPORTES Y MOVILIDAD SOSTENIBLE SECRETARÍA GENERAL DE TRANSPORTE TERRESTRE DIRECCIÓN GENERAL DE CARRETERAS	MAPAS ESTRATÉGICOS DE RUIDO DE LA RED DE CARRETERAS DEL ESTADO CUARTA FASE	DIRECTOR DEL CONTRATO D. Christian de la Calle Otero	CONSULTOR incosa INVESTIGACIÓN Y CONTROL DE CALIDAD S.A.U.	AUTOR DEL ESTUDIO Dª Pilar Fernández Alcalá	ESCALAS 1:25.000 0 125 250 375 500 m UNE A3 ORIGINALES ETRS89 H30N	ÁMBITO GEOGRÁFICO CANTABRIA	FECHA ABRIL 2024	CLAVE SGEX-006/22 REFERENCIA 30.970/21-13	Nº PLANO PL-01 HOJA 12 of 15	DESIGNACIÓN MAPA DE NIVELES SONOROS. INDICADOR Ld

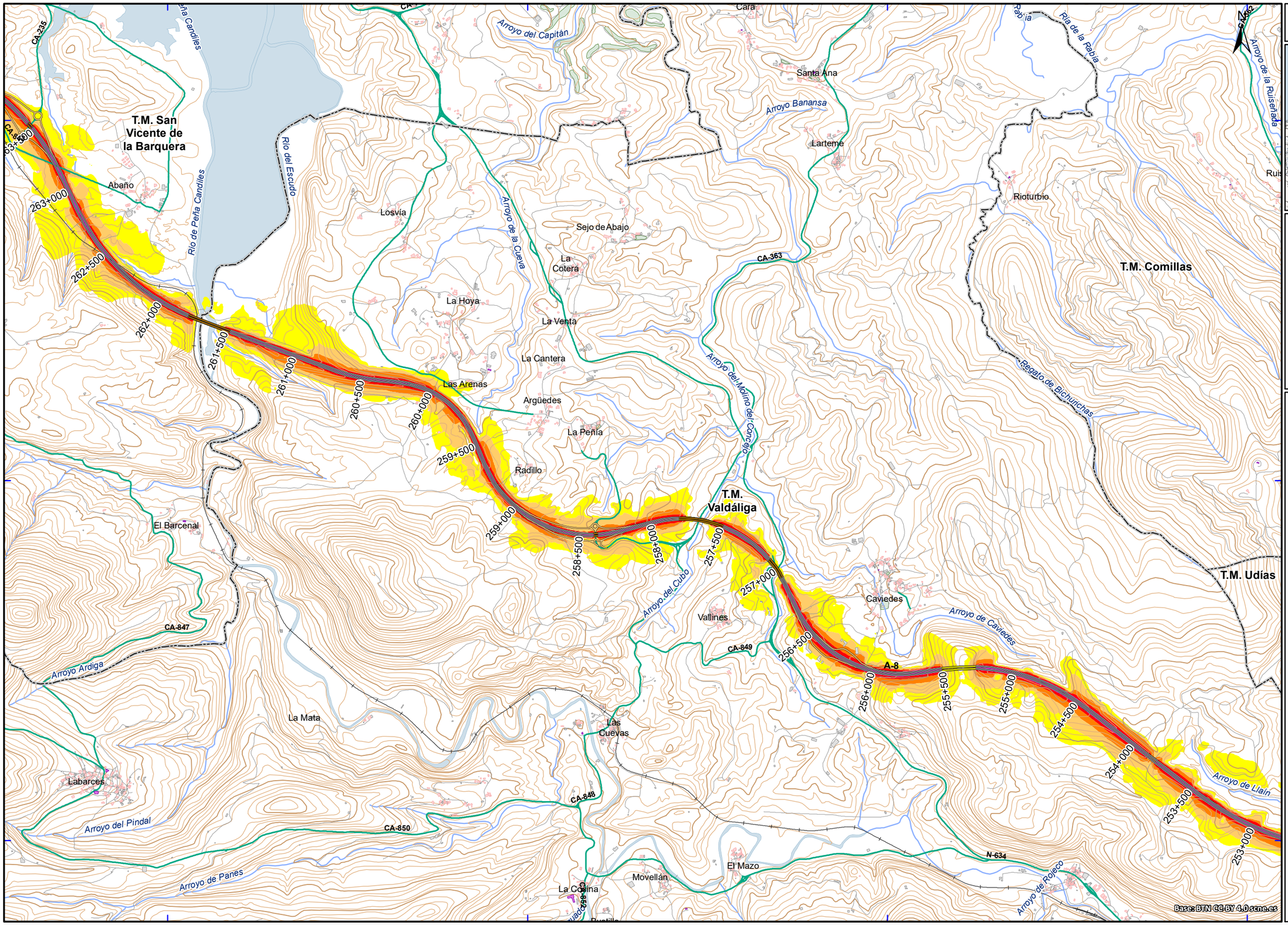

UNIDAD DE MAPA
C_AGE_39_A-8_001
(P.K. 139+350 - P.K. 273+460)

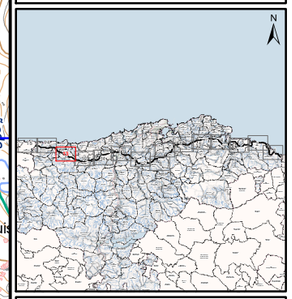

LEYENDA TEMÁTICA

Nivel sonoro (dB(A))

- 55-60
- 60-65
- 65-70
- 70-75
- > 75

Unidad de Mapa Estratégico (UME)

- Eje

Pantallas y muros

- Muros y Pantallas acústicas existentes

Tipos de edificio

- Uso residencial
- Usos sanitario, docente y cultural
- Otros usos

Elementos cartográficos

- Límite municipal
- Autopistas y autovías
- Otras carreteras
- Viario local y caminos
- Curva de nivel maestra (50 m)
- Curva de nivel normal (10 m)
- Cursos de agua
- Cursos de agua intermitentes
- Otros elementos cartográficos
- Estructuras de paso
- Túnel
- Ferrocarril
- Zona verde
- Hidrografía

GOBIERNO DE ESPAÑA / MINISTERIO DE TRANSPORTES Y MOVILIDAD SOSTENIBLE	SECRETARÍA DE ESTADO DE TRANSPORTES Y MOVILIDAD SOSTENIBLE SECRETARÍA GENERAL DE TRANSPORTE TERRESTRE DIRECCIÓN GENERAL DE CARRETERAS	MAPAS ESTRATÉGICOS DE RUIDO DE LA RED DE CARRETERAS DEL ESTADO CUARTA FASE	DIRECTOR DEL CONTRATO D. Christian de la Calle Otero	CONSULTOR incosa INVESTIGACIÓN Y CONTROL DE CALIDAD S.A.U.	AUTOR DEL ESTUDIO Dª Pilar Fernández Alcalá	ESCALAS 1:25.000 0 125 250 375 500 m UNE A3 ORIGINALES ETRS89 H30N	ÁMBITO GEOGRÁFICO CANTABRIA	FECHA ABRIL 2024	CLAVE SGEX-006/22 REFERENCIA 30.970/21-13	Nº PLANO PL-01 HOJA 13 of 15	DESIGNACIÓN MAPA DE NIVELES SONOROS. INDICADOR Ld

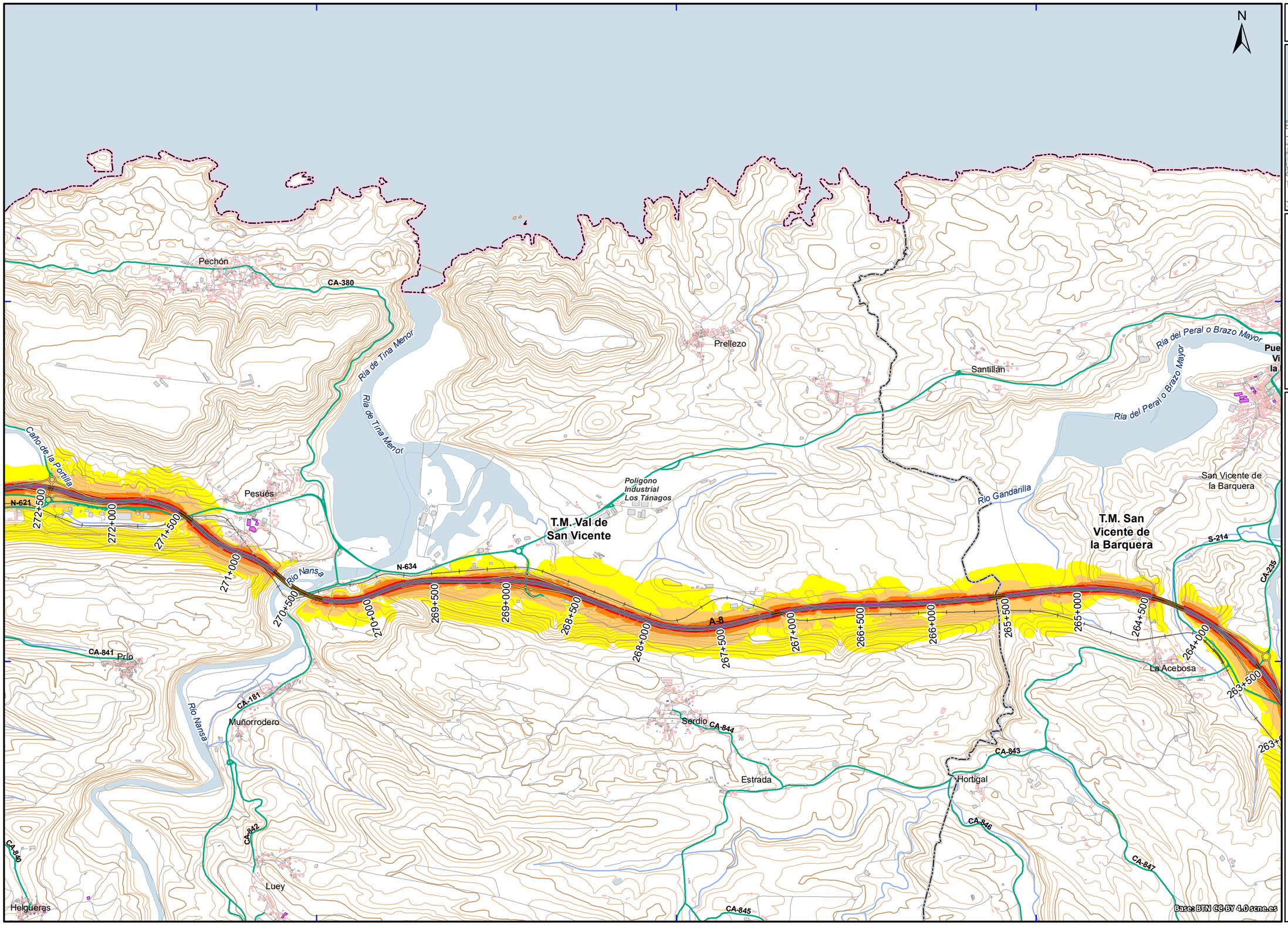

UNIDAD DE MAPA
C_AGE_39_A-8_001
(P.K. 139+350 - P.K. 273+460)

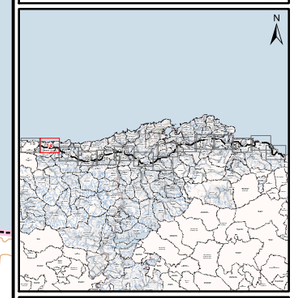

LEYENDA TEMÁTICA

Nivel sonoro (dB(A))

- 55-60
- 60-65
- 65-70
- 70-75
- > 75

Unidad de Mapa Estratégico (UME)

- Eje

Pantallas y muros

- Muros y Pantallas acústicas existentes

Tipos de edificio

- Uso residencial
- Usos sanitario, docente y cultural
- Otros usos

Elementos cartográficos

- Límite municipal
- Autopistas y autovías
- Otras carreteras
- Viario local y caminos
- Curva de nivel maestra (50 m)
- Curva de nivel normal (10 m)
- Cursos de agua
- Cursos de agua intermitentes
- Otros elementos cartográficos
- Estructuras de paso
- Túnel
- Ferrocarril
- Zona verde
- Hidrografía

GOBIERNO DE ESPAÑA / MINISTERIO DE TRANSPORTES Y MOVILIDAD SOSTENIBLE	SECRETARÍA DE ESTADO DE TRANSPORTES Y MOVILIDAD SOSTENIBLE SECRETARÍA GENERAL DE TRANSPORTE TERRESTRE DIRECCIÓN GENERAL DE CARRETERAS	MAPAS ESTRATÉGICOS DE RUIDO DE LA RED DE CARRETERAS DEL ESTADO CUARTA FASE	DIRECTOR DEL CONTRATO D. Christian de la Calle Otero	CONSULTOR incosa INVESTIGACIÓN Y CONTROL DE CALIDAD S.A.U.	AUTOR DEL ESTUDIO Dª Pilar Fernández Alcalá	ESCALAS 1:25.000 0 125 250 375 500 m UNE A3 ORIGINALES ETRS89 H30N	ÁMBITO GEOGRÁFICO CANTABRIA	FECHA ABRIL 2024	CLAVE SGEX-006/22 REFERENCIA 30.970/21-13	Nº PLANO PL-01 HOJA 14 of 15	DESIGNACIÓN MAPA DE NIVELES SONOROS. INDICADOR Ld

370000 372500 375000 377500

4805000

4802500

N

T.M. Llanes

T.M. Ribadedeva

T.M. Peñamellera Baja

T.M. Val de San Vicente

FIN UME
PK 273+450

A-8
N-634

273+500
273+000
272+500

Unquera

Molleda

Río Deva

Ría de Tina Mayor

Caño de la Portilla

CA-380

CA-841

N-621

N-621a

CA-840

San Pedro de las Baheras

Base: BTN CC-BY 4.0 scne.es

UNIDAD DE MAPA
C_AGE_39_A-8_001
(P.K. 139+350 - P.K. 273+460)

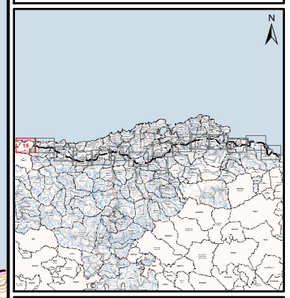

LEYENDA TEMÁTICA

Nivel sonoro (dB(A))

- 55-60
- 60-65
- 65-70
- 70-75
- > 75

Unidad de Mapa Estratégico (UME)

- Eje

Pantallas y muros

- Muros y Pantallas acústicas existentes

Tipos de edificio

- Uso residencial
- Usos sanitario, docente y cultural
- Otros usos

Elementos cartográficos

- Límite municipal
- Autopistas y autovías
- Otras carreteras
- Viario local y caminos
- Curva de nivel maestra (50 m)
- Curva de nivel normal (10 m)
- Cursos de agua
- Cursos de agua intermitentes
- Otros elementos cartográficos
- Estructuras de paso
- Túnel
- Ferrocarril
- Zona verde
- Hidrografía

GOBIERNO DE ESPAÑA — MINISTERIO DE TRANSPORTES Y MOVILIDAD SOSTENIBLE	SECRETARÍA DE ESTADO DE TRANSPORTES Y MOVILIDAD SOSTENIBLE SECRETARÍA GENERAL DE TRANSPORTE TERRESTRE DIRECCIÓN GENERAL DE CARRETERAS	MAPAS ESTRATÉGICOS DE RUIDO DE LA RED DE CARRETERAS DEL ESTADO CUARTA FASE	DIRECTOR DEL CONTRATO D. Christian de la Calle Otero	CONSULTOR incosa INVESTIGACIÓN Y CONTROL DE CALIDAD S.A.U.	AUTOR DEL ESTUDIO Dª Pilar Fernández Alcalá	ESCALAS 1:25.000 0 125 250 375 500 m UNE A3 ORIGINALES ETRS89 H30N	ÁMBITO GEOGRÁFICO CANTABRIA	FECHA ABRIL 2024	CLAVE SGEX-006/22 REFERENCIA 30.970/21-13	Nº PLANO PL-01 HOJA 15 of 15	DESIGNACIÓN MAPA DE NIVELES SONOROS. INDICADOR Ld