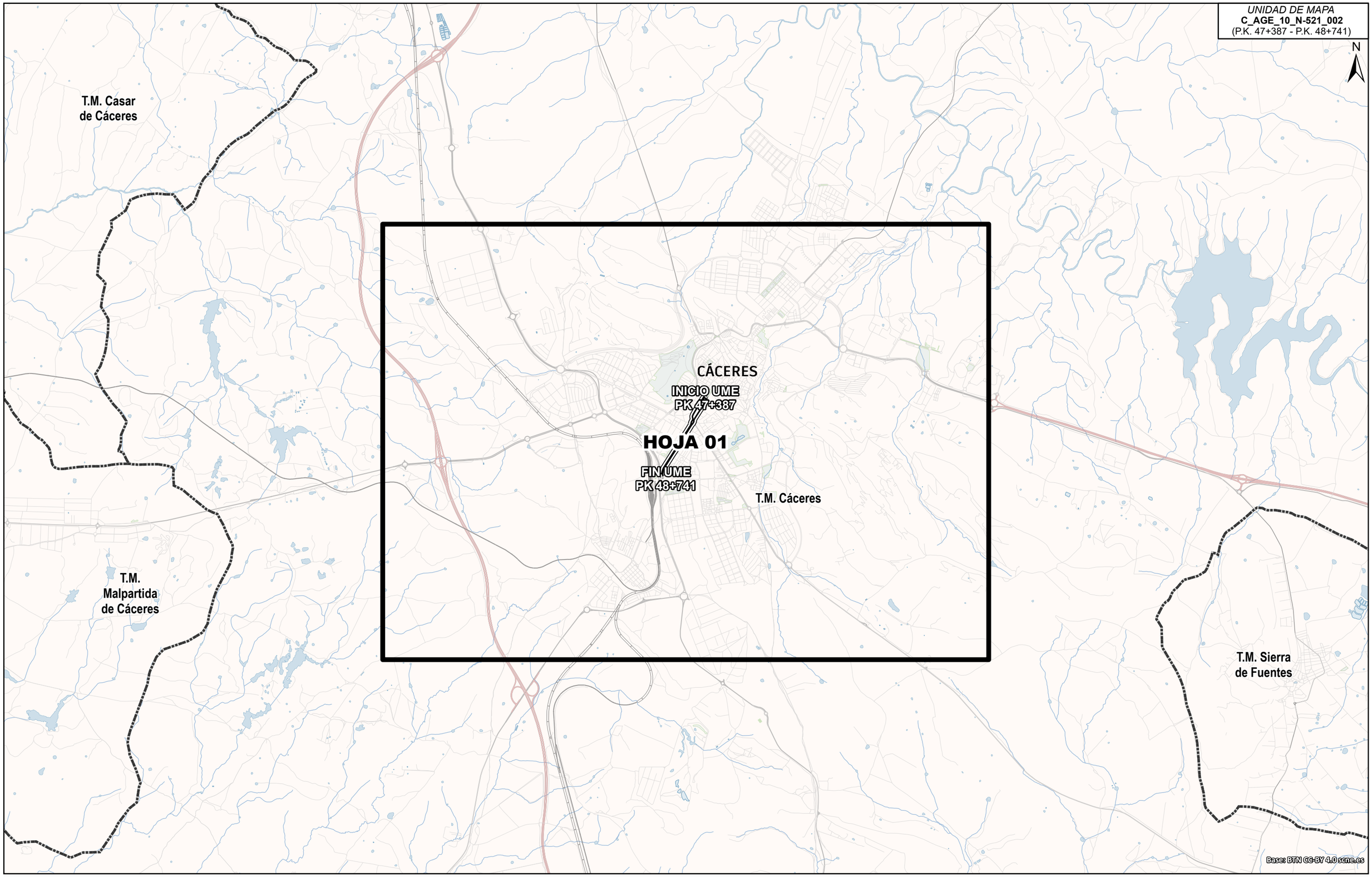


GOBIERNO DE ESPAÑA
MINISTERIO DE TRANSPORTES Y MOVILIDAD SOSTENIBLE

SECRETARÍA DE ESTADO DE TRANSPORTES Y MOVILIDAD SOSTENIBLE
SECRETARÍA GENERAL DE TRANSPORTE TERRESTRE
DIRECCIÓN GENERAL DE CARRETERAS

MAPAS ESTRATÉGICOS DE RUIDO DE LA RED DE CARRETERAS DEL ESTADO CUARTA FASE

DIRECTOR DEL CONTRATO: D. Christian de la Calle Otero

CONSULTOR: prointec ESTEYCO

AUTOR DEL ESTUDIO: D.Javier Bernal Gómez y Dña.Ruth González García

ESCALAS: 1:50.000 (0 250 500 750 1.000 m) UNE A3 ORIGINALES — ETRS89 H30N

ÁMBITO GEOGRÁFICO: CÁCERES

FECHA: ABRIL 2024

CLAVE: SGEX-004/22
REFERENCIA: 30.970/21-11

Nº PLANO: MG-01
HOJA: 1 de1

DESIGNACIÓN: MAPA GUÍA

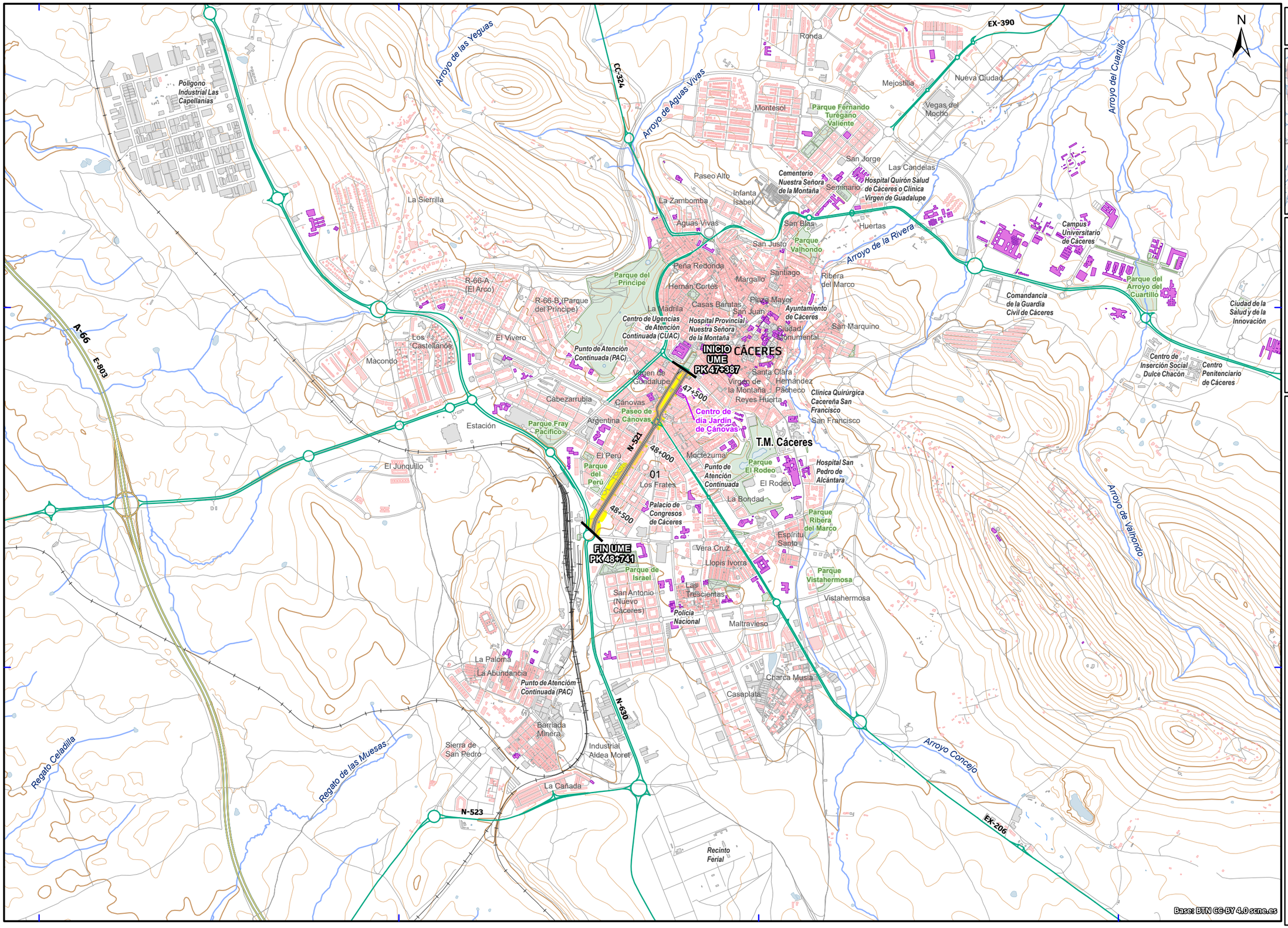


## UNIDAD DE MAPA
**C_AGE_10_N-521_002**
(P.K. 47+387 - P.K. 48+741)

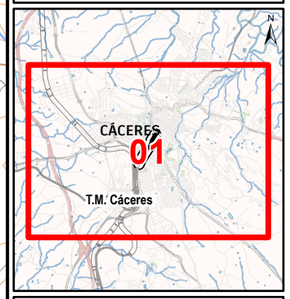


## LEYENDA TEMÁTICA

**Nivel sonoro (dB(A))**

- 55-60
- 60-65
- 65-70
- 70-75
- > 75

**Unidad de Mapa Estratégico (UME)**

- Eje

**Pantallas y muros**

- Muros y Pantallas acústicas existentes

**Tipos de edificio**

- Uso residencial
- Usos sanitario, docente y cultural
- Otros usos

**Elementos cartográficos**

- Límite municipal
- Autopistas y autovías
- Otras carreteras
- Viario local y caminos
- Curva de nivel maestra (50 m)
- Curva de nivel normal (10 m)
- Cursos de agua
- Cursos de agua intermitentes
- Otros elementos cartográficos
- Estructuras de paso
- Túnel
- Ferrocarril
- Zona verde
- Hidrografía

| | | | | | | | | | | |
|---|---|---|---|---|---|---|---|---|---|---|
| GOBIERNO DE ESPAÑA / MINISTERIO DE TRANSPORTES Y MOVILIDAD SOSTENIBLE | SECRETARÍA DE ESTADO DE TRANSPORTES Y MOVILIDAD SOSTENIBLE<br>SECRETARÍA GENERAL DE TRANSPORTE TERRESTRE<br>DIRECCIÓN GENERAL DE CARRETERAS | MAPAS ESTRATÉGICOS DE RUIDO DE LA RED DE CARRETERAS DEL ESTADO CUARTA FASE | DIRECTOR DEL CONTRATO<br>D. Christian de la Calle Otero | CONSULTOR<br>prointec<br>ESTEYCO | AUTOR DEL ESTUDIO<br>D.Javier Bernal Gómez y Dña.Ruth González García | ESCALAS<br>1:25.000<br>0 125 250 375 500 m<br>UNE A3 ORIGINALES ETRS89 H30N | ÁMBITO GEOGRÁFICO<br>CÁCERES | FECHA<br>ABRIL 2024 | CLAVE<br>SGEX-004/22<br>REFERENCIA<br>30.970/21-11 | Nº PLANO<br>PL-04<br>HOJA<br>1 de 1 | DESIGNACIÓN<br>MAPA DE NIVELES SONOROS. INDICADOR Lden |