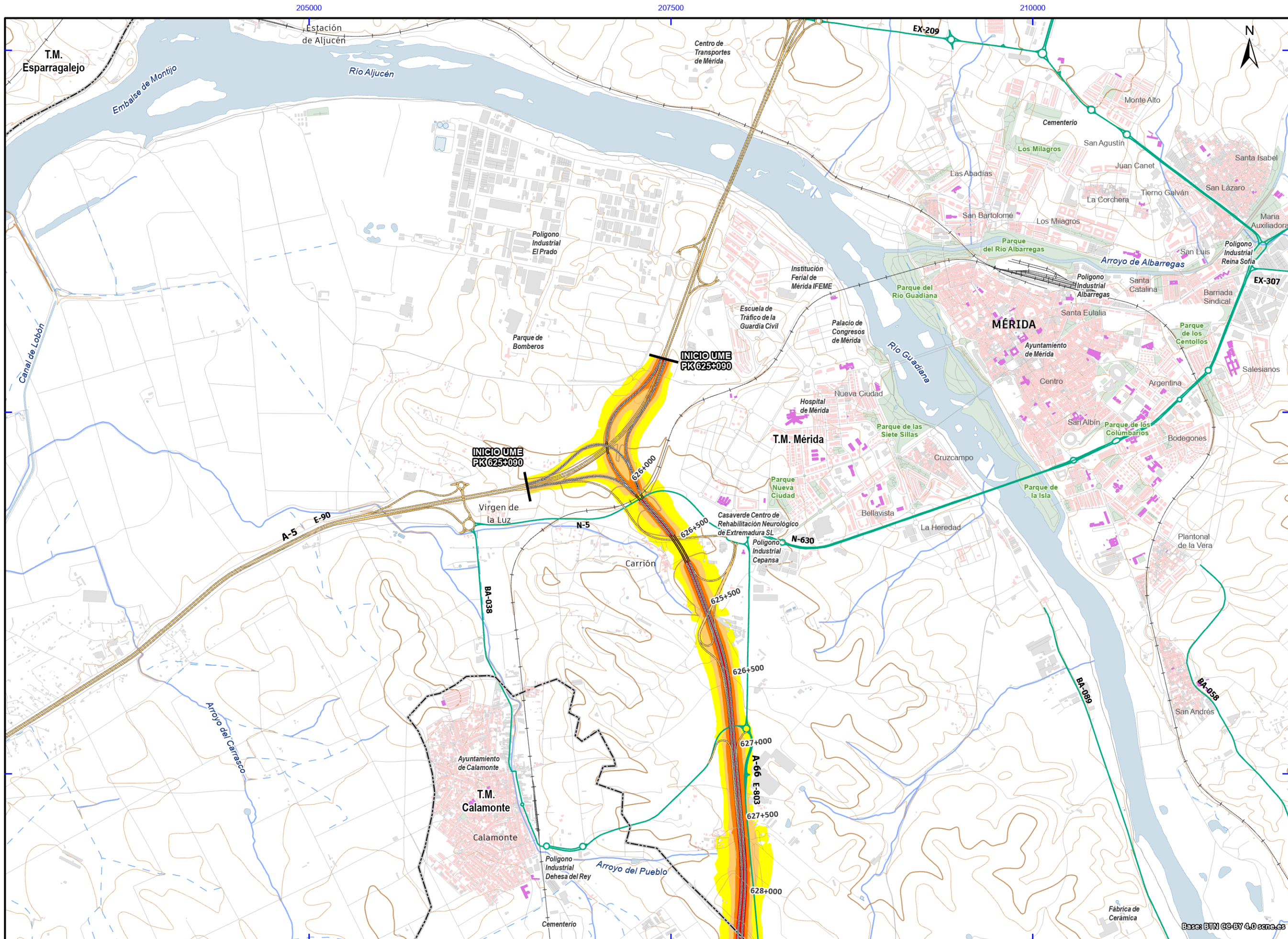
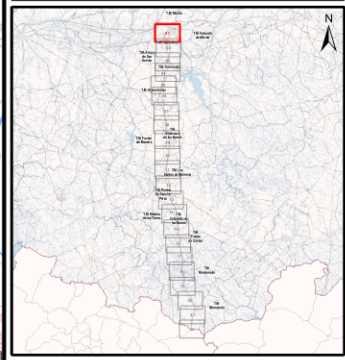


Base: DTN CG-BY 4.0 snc.es
 T.M. Posadas



UNIDAD DE MAPA
C. AGE_06_A-66_010
(P.K. 625+090 - P.K. 739+920)



LEYENDA TEMÁTICA

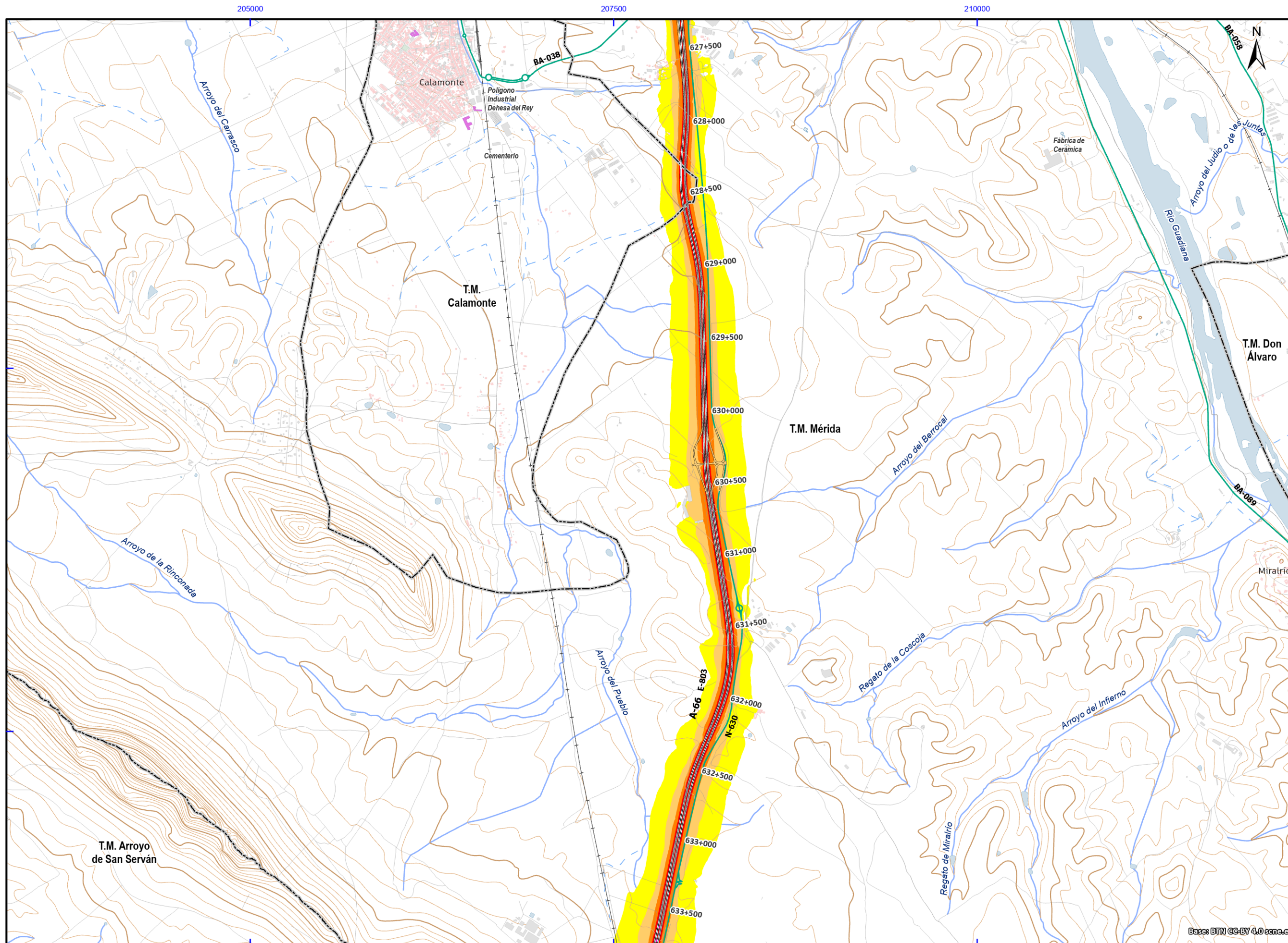
Nivel sonoro (dB(A))	
55-60	70-75
60-65	> 75
65-70	

Unidad de Mapa Estratégico (UME)


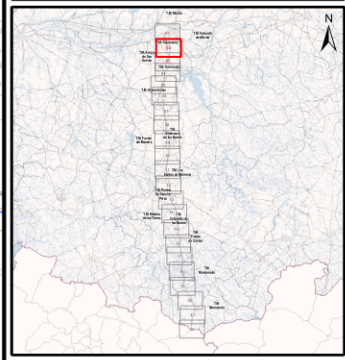
- Eje
- Pantallas y muros
 - Muros y Pantallas acústicas existentes
- Tipos de edificio
 - Uso residencial
 - Usos sanitario, docente y cultural
 - Otros usos

Elementos cartográficos

- Límite municipal
- Autopistas y autovías
- Otras carreteras
- Viarío local y caminos
- Curva de nivel maestra (50 m)
- Curva de nivel normal (10 m)
- Cursos de agua
- Cursos de agua intermitentes
- Otros elementos cartográficos
- Estructuras de paso
- Túnel
- Ferrocarril
- Zona verde
- Hidrografía



UNIDAD DE MAPA
C_AGE_06_A-66_010
 (P.K. 625+090 - P.K. 739+920)



LEYENDA TEMÁTICA

Nivel sonoro (dB(A))	
55-60	70-75
60-65	> 75
65-70	

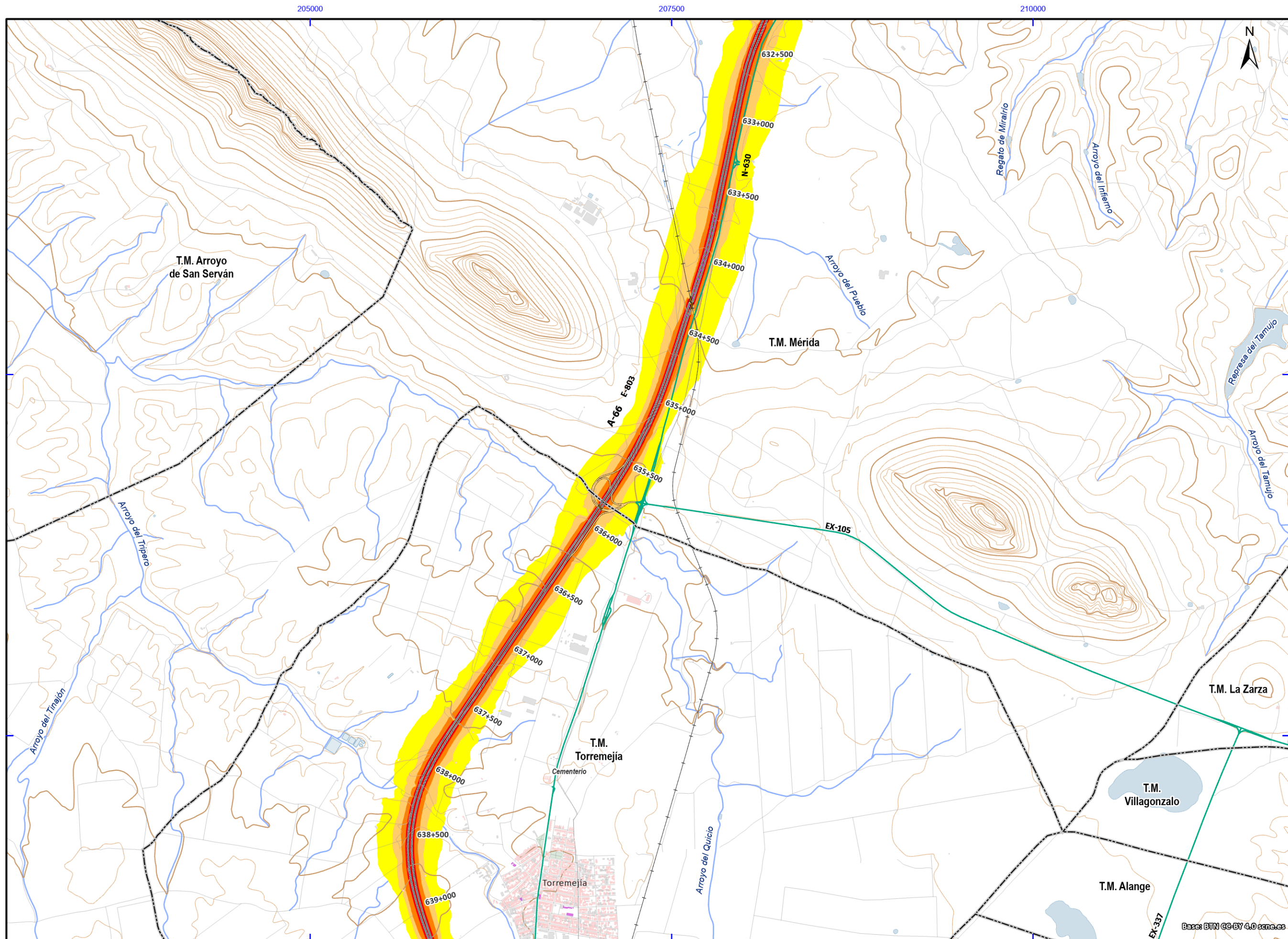
Unidad de Mapa Estratégico (UME)

- Eje
- Pantallas y muros**
- Muros y Pantallas acústicas existentes
- Tipos de edificio**
- Usos residencial
- Usos sanitario, docente y cultural
- Otros usos


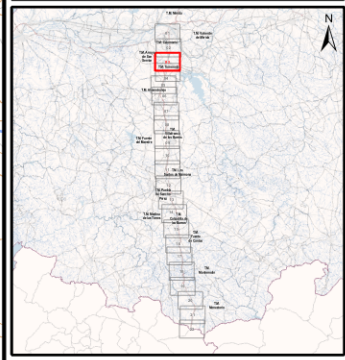
Elementos cartográficos

- Límite municipal
- Autopistas y autovías
- Otras carreteras
- Viario local y caminos
- Curva de nivel maestra (50 m)
- Curva de nivel normal (10 m)
- Cursos de agua
- Cursos de agua intermitentes
- Otros elementos cartográficos
- Estructuras de paso
- Túnel
- Ferrocarril
- Zona verde
- Hidrografía

Base: BTM CG-BY 4.0 csmc.es



UNIDAD DE MAPA
C_AGE_06_A-66_010
(P.K. 625+090 - P.K. 739+920)



LEYENDA TEMÁTICA

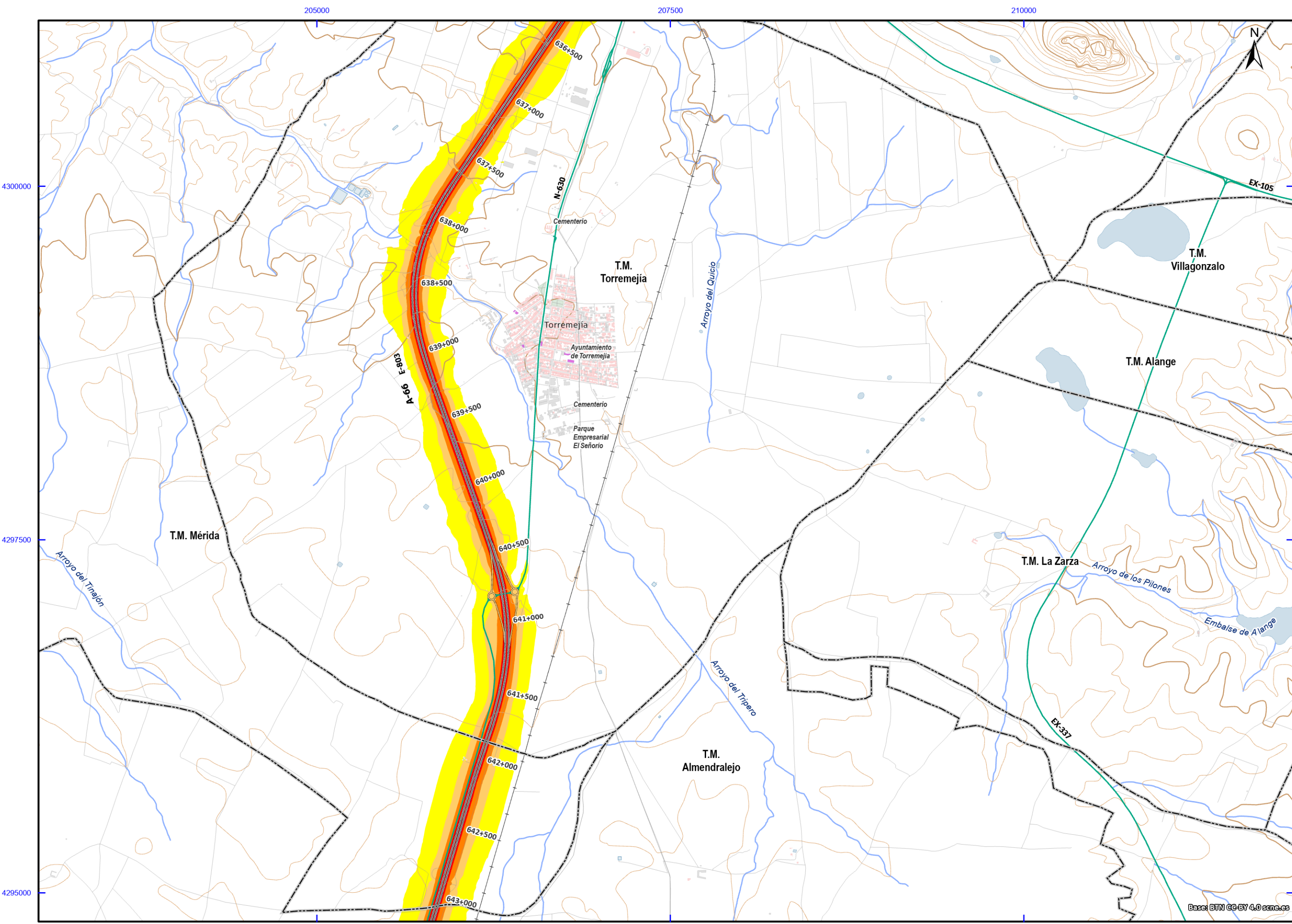
Nivel sonoro (dB(A))	
55-60	70-75
60-65	> 75
65-70	

Unidad de Mapa Estratégico (UME)

—	Eje
Pantallas y muros	
—	Muros y Pantallas acústicas existentes
Tipos de edificio	
■	Uso residencial
■	Usos sanitario, docente y cultural
■	Otros usos

Elementos cartográficos

---	Límite municipal
—	Autopistas y autovías
—	Otras carreteras
—	Viaro local y caminos
—	Curva de nivel maestra (50 m)
—	Curva de nivel normal (10 m)
—	Cursos de agua
—	Cursos de agua intermitentes
—	Otros elementos cartográficos
—	Estructuras de paso
—	Túnel
—	Ferrocarril
—	Zona verde
—	Hidrografía



UNIDAD DE MAPA
C_AGE_06_A-66_010
 (P.K. 625+090 - P.K. 739+920)

LEYENDA TEMÁTICA

Nivel sonoro (dB(A))

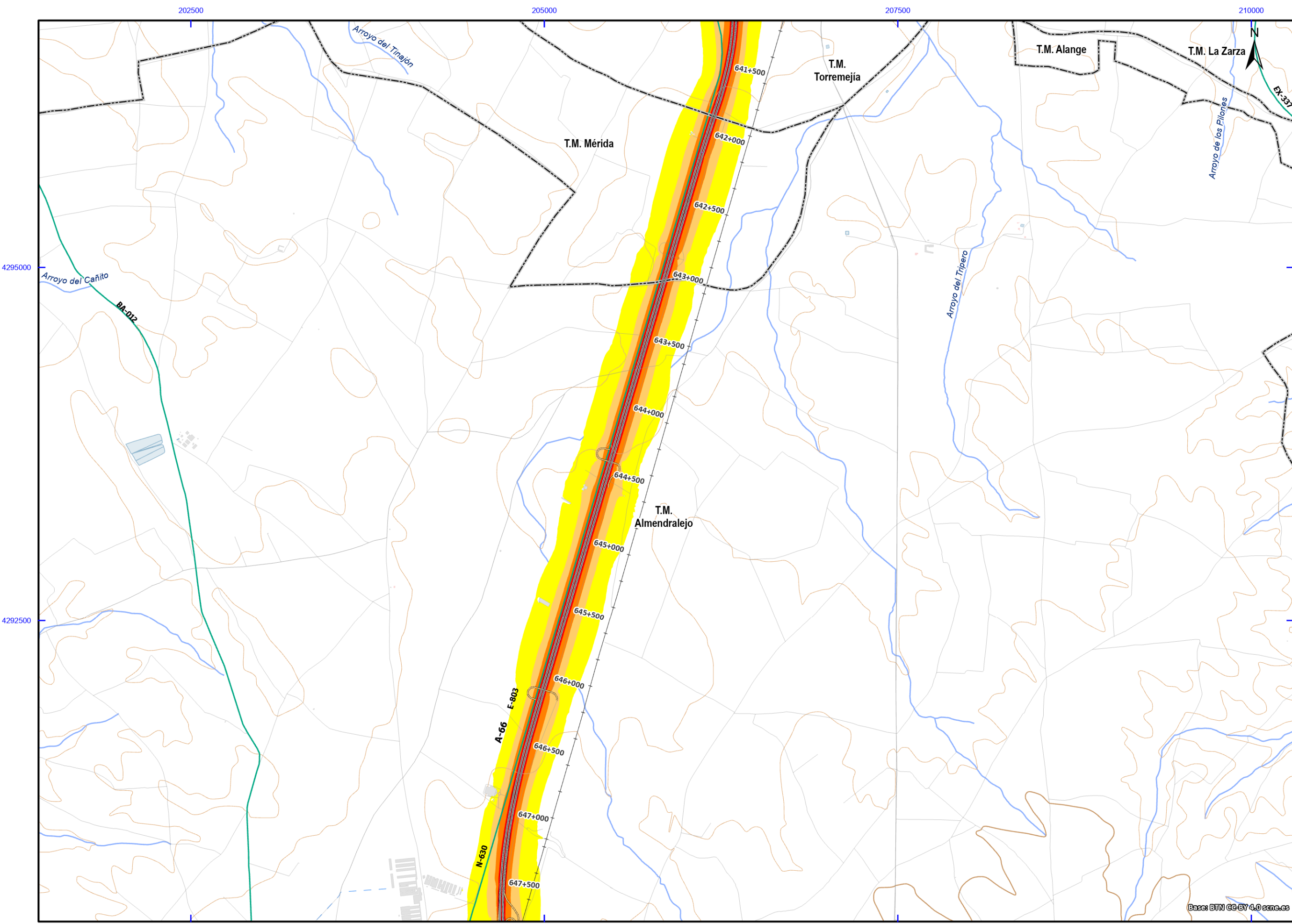
55-60	70-75
60-65	> 75
65-70	

Unidad de Mapa Estratégico (UME)

- Eje
- Pantallas y muros
- Muros y Pantallas acústicas existentes
- Tipos de edificio
- Usos sanitario, docente y cultural
- Otros usos

Elementos cartográficos

- Límite municipal
- Autopistas y autovías
- Otras carreteras
- Viarío local y caminos
- Curva de nivel maestra (50 m)
- Curva de nivel normal (10 m)
- Cursos de agua
- Cursos de agua intermitentes
- Otros elementos cartográficos
- Estructuras de paso
- Túnel
- Ferrocarril
- Zona verde
- Hidrografía



UNIDAD DE MAPA
C_AGE_06_A-66_010
 (P.K. 625+090 - P.K. 739+920)

LEYENDA TEMÁTICA

Nivel sonoro (dB(A))

55-60	70-75
60-65	> 75
65-70	

Unidad de Mapa Estratégico (UME)

Eje

Pantallas y muros

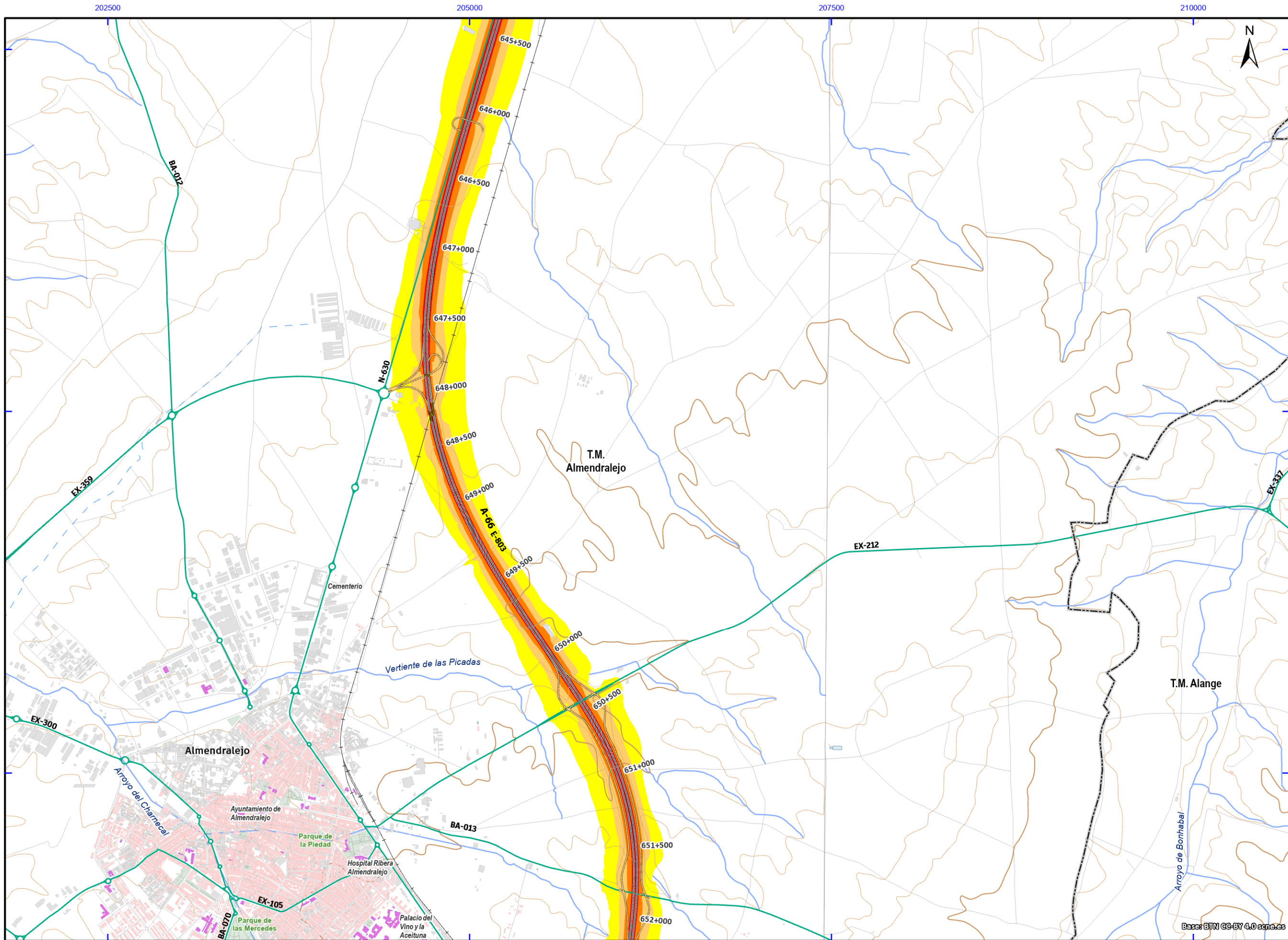
Muros y Pantallas acústicas existentes

Tipos de edificio

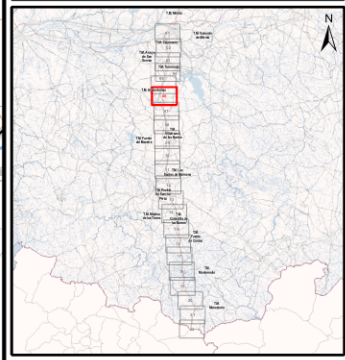
Usos residencial
 Usos sanitario, docente y cultural
 Otros usos

Elementos cartográficos

Límite municipal
 Autopistas y autovías
 Otras carreteras
 Viario local y caminos
 Curva de nivel maestra (50 m)
 Curva de nivel normal (10 m)
 Cursos de agua
 Cursos de agua intermitentes
 Otros elementos cartográficos
 Estructuras de paso
 Túnel
 Ferrocarril
 Zona verde
 Hidrografía



UNIDAD DE MAPA
C_AGE_06_A-66_010
(P.K. 625+090 - P.K. 739+920)



LEYENDA TEMÁTICA

Nivel sonoro (dB(A))	
55-60	70-75
60-65	> 75
65-70	

Unidad de Mapa Estratégico (UME)

- Eje
- Pantallas y muros
 - Muros y Pantallas acústicas existentes
- Tipos de edificio
 - Uso residencial
 - Usos sanitario, docente y cultural
 - Otros usos

Elementos cartográficos

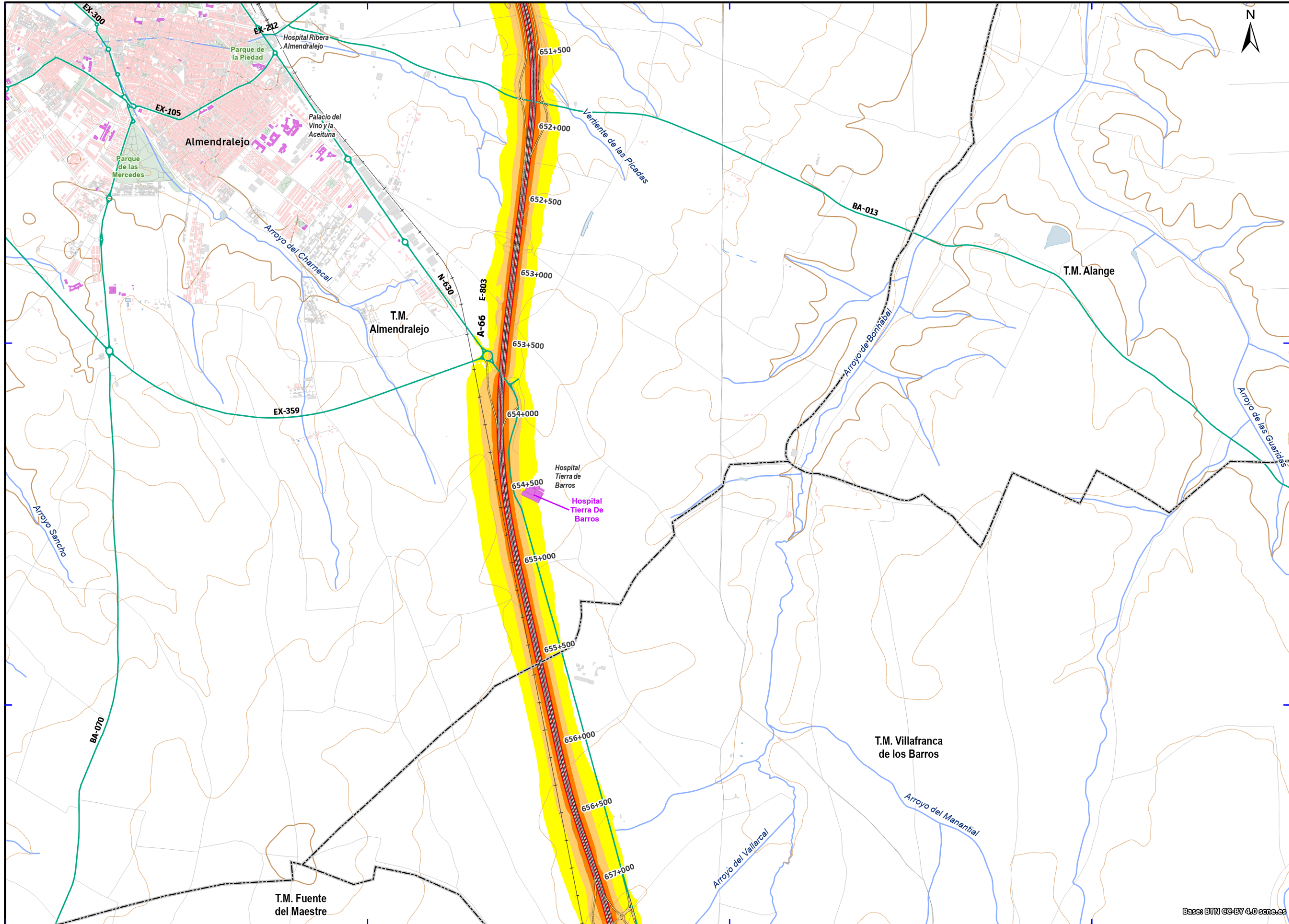
- Límite municipal
- Autopistas y autovías
- Otras carreteras
- Vialidad local y caminos
- Curva de nivel maestra (50 m)
- Curva de nivel normal (10 m)
- Cursos de agua
- Cursos de agua intermitentes
- Otros elementos cartográficos
- Estructuras de paso
- Túnel
- Ferrocarril
- Zona verde
- Hidrografía

202500

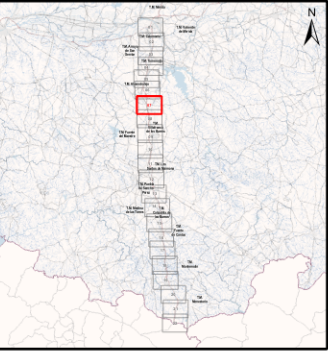
205000

207500

210000



UNIDAD DE MAPA
 C_AGE_06_A-66_010
 (P.K. 625+090 - P.K. 739+920)



LEYENDA TEMÁTICA

Nivel sonoro (dB(A))	
55-60	70-75
60-65	> 75
65-70	

Unidad de Mapa Estratégico (UME)

- Eje
- Pantallas y muros
- Muros y Pantallas acústicas existentes
- Tipos de edificio
 - Uso residencial
 - Usos sanitario, docente y cultural
 - Otros usos

Elementos cartográficos

- Límite municipal
- Autopistas y autovías
- Otras carreteras
- Viario local y caminos
- Curva de nivel maestra (50 m)
- Curva de nivel normal (10 m)
- Cursos de agua
- Cursos de agua intermitentes
- Otros elementos cartográficos
- Estructuras de paso
- Túnel
- Ferrocarril
- Zona verde
- Hidrografía

Base: BTM CG-BY 4.0 escm.es



SECRETARÍA DE ESTADO DE TRANSPORTES Y MOVILIDAD SOSTENIBLE
 SECRETARÍA GENERAL DE TRANSPORTE TERRESTRE
 DIRECCIÓN GENERAL DE CARRETERAS

MAPAS ESTRATÉGICOS DE RUIDO DE LA RED DE CARRETERAS DEL ESTADO CUARTA FASE

DIRECTOR DEL CONTRATO
 D. Christian de la Calle Otero

CONSULTOR
prontec
 ESTEYCO

AUTOR DEL ESTUDIO
 D. Javier Benito Gómez y Dña. Ruth González García

ESCALAS 1:25.000
 0 125 250 375 500 m
 UNE A3 ORIGINALES ETRS89 H30N

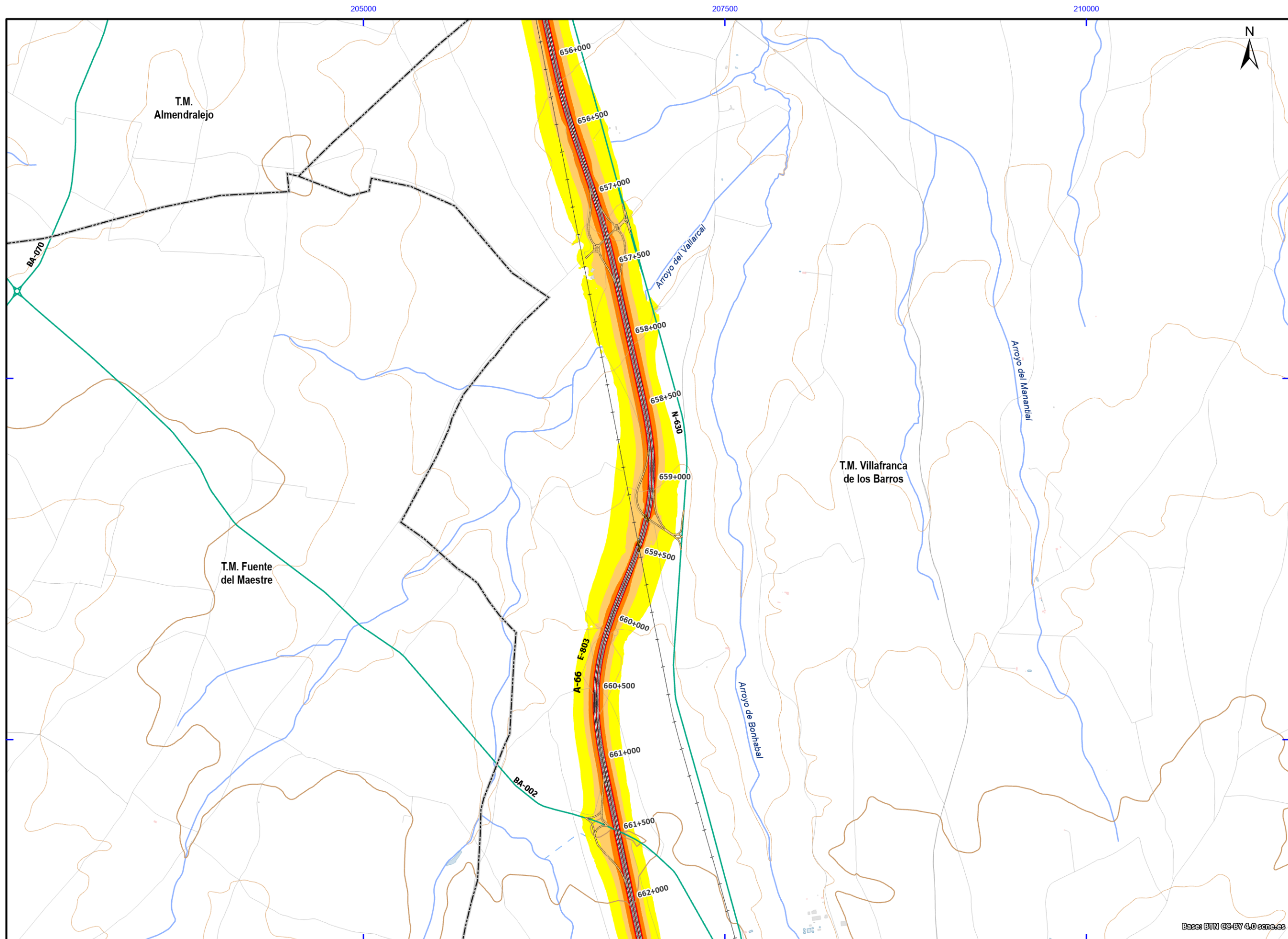
ÁMBITO GEOGRÁFICO
 BADAJOZ

FECHA
 ABRIL 2024


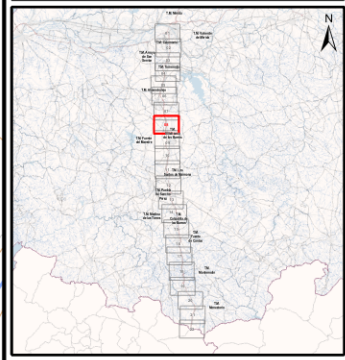
CLAVE
 SGEX-004/22
 REFERENCIA
 30.970/21-11

Nº PLANO
 PL-02
 HOJA
 7 de 22

DESIGNACIÓN
 MAPA DE NIVELES SONOROS. INDICADOR Le



UNIDAD DE MAPA
 C_AGE_06_A-66_010
 (P.K. 625+090 - P.K. 739+920)



LEYENDA TEMÁTICA

Nivel sonoro (dB(A))	
55-60	70-75
60-65	> 75
65-70	

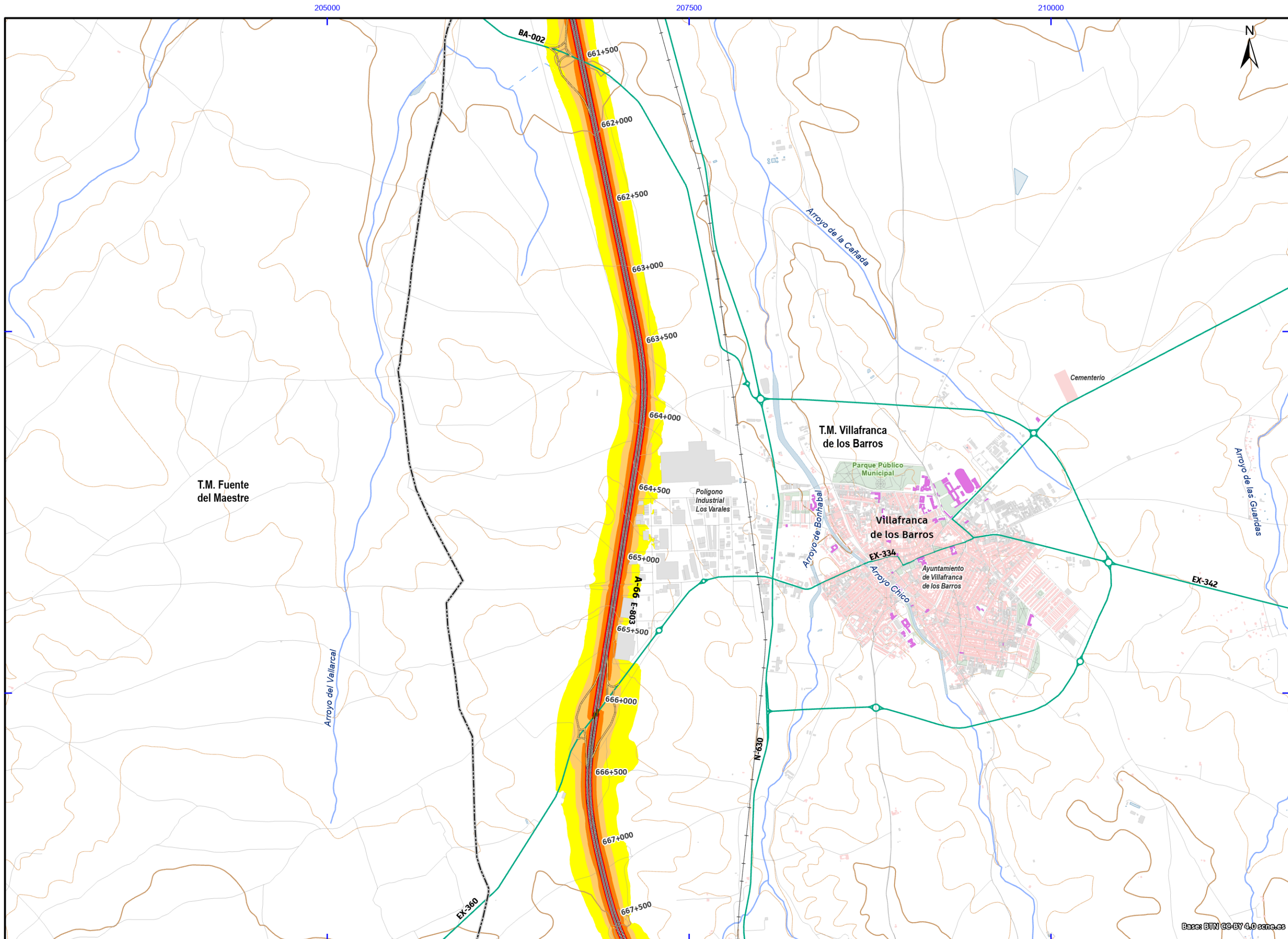
Unidad de Mapa Estratégico (UME)

	Eje
Pantallas y muros	
	Muros y Pantallas acústicas existentes
Tipos de edificio	
	Usos residencial
	Usos sanitario, docente y cultural
	Otros usos


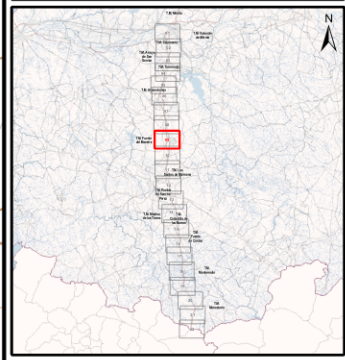
Elementos cartográficos

	Límite municipal
	Autopistas y autovías
	Otras carreteras
	Viario local y caminos
	Curva de nivel maestra (50 m)
	Curva de nivel normal (10 m)
	Cursos de agua
	Cursos de agua intermitentes
	Otros elementos cartográficos
	Estructuras de paso
	Túnel
	Ferrocarril
	Zona verde
	Hidrografía

Base: BTM CG-BY 4.0 esc:es



UNIDAD DE MAPA
C_AGE_06_A-66_010
(P.K. 625+090 - P.K. 739+920)



LEYENDA TEMÁTICA

Nivel sonoro (dB(A))	
55-60	70-75
60-65	> 75
65-70	

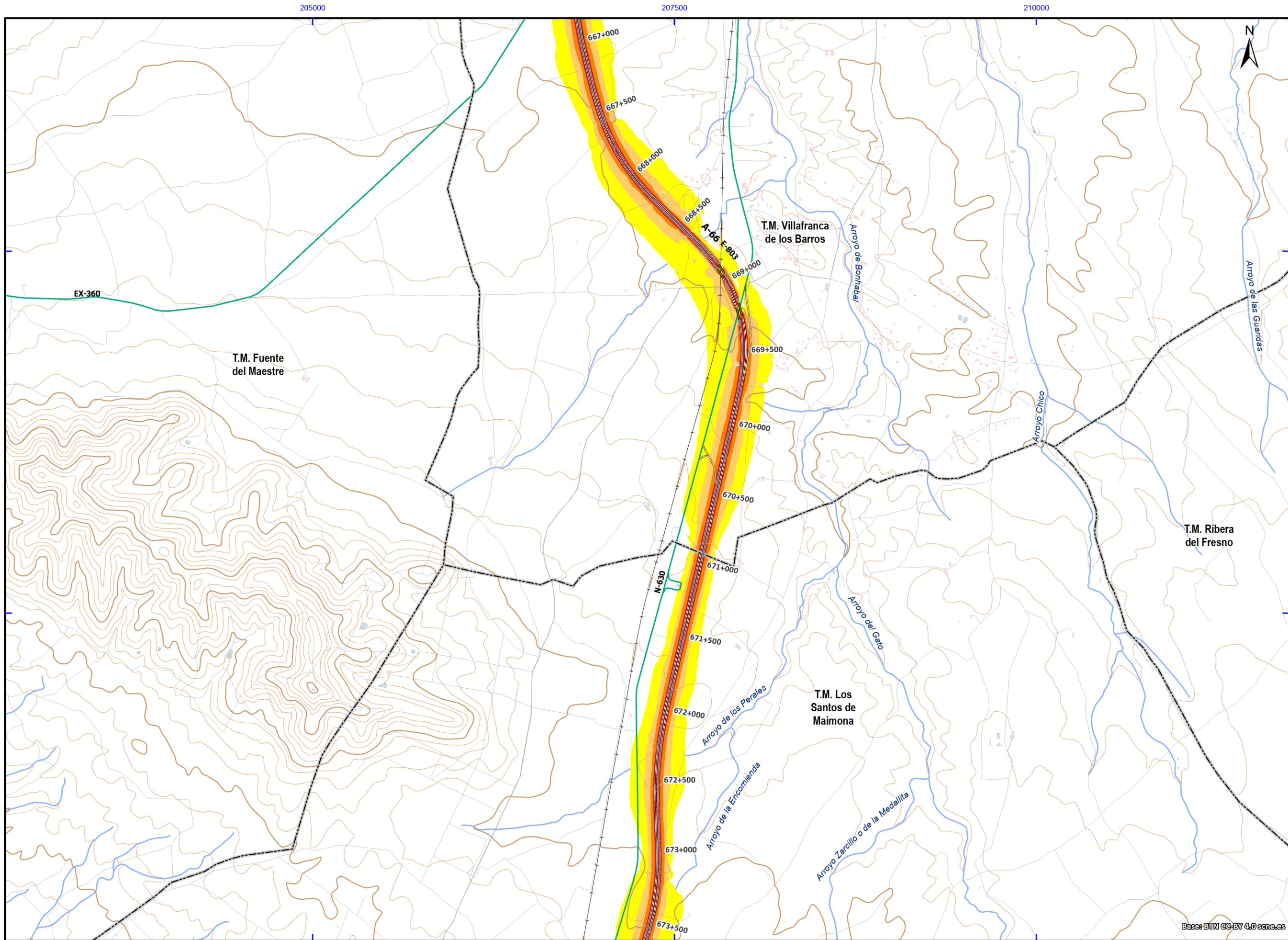
Unidad de Mapa Estratégico (UME)

	Eje
Pantallas y muros	
	Muros y Pantallas acústicas existentes
Tipos de edificio	
	Usos residencial
	Usos sanitario, docente y cultural
	Otros usos


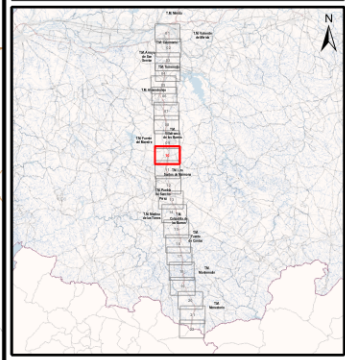
Elementos cartográficos

	Límite municipal
	Autopistas y autovías
	Otras carreteras
	Viario local y caminos
	Curva de nivel maestra (50 m)
	Curva de nivel normal (10 m)
	Cursos de agua
	Cursos de agua intermitentes
	Otros elementos cartográficos
	Estructuras de paso
	Túnel
	Ferrocarril
	Zona verde
	Hidrografía

Base: BTM CG-BY 4.0 esc:es



UNIDAD DE MAPA
C_AGE_06_A-66_010
(P.K. 625+090 - P.K. 739+920)



LEYENDA TEMÁTICA

Nivel sonoro (dB(A))	
55-60	70-75
60-65	> 75
65-70	

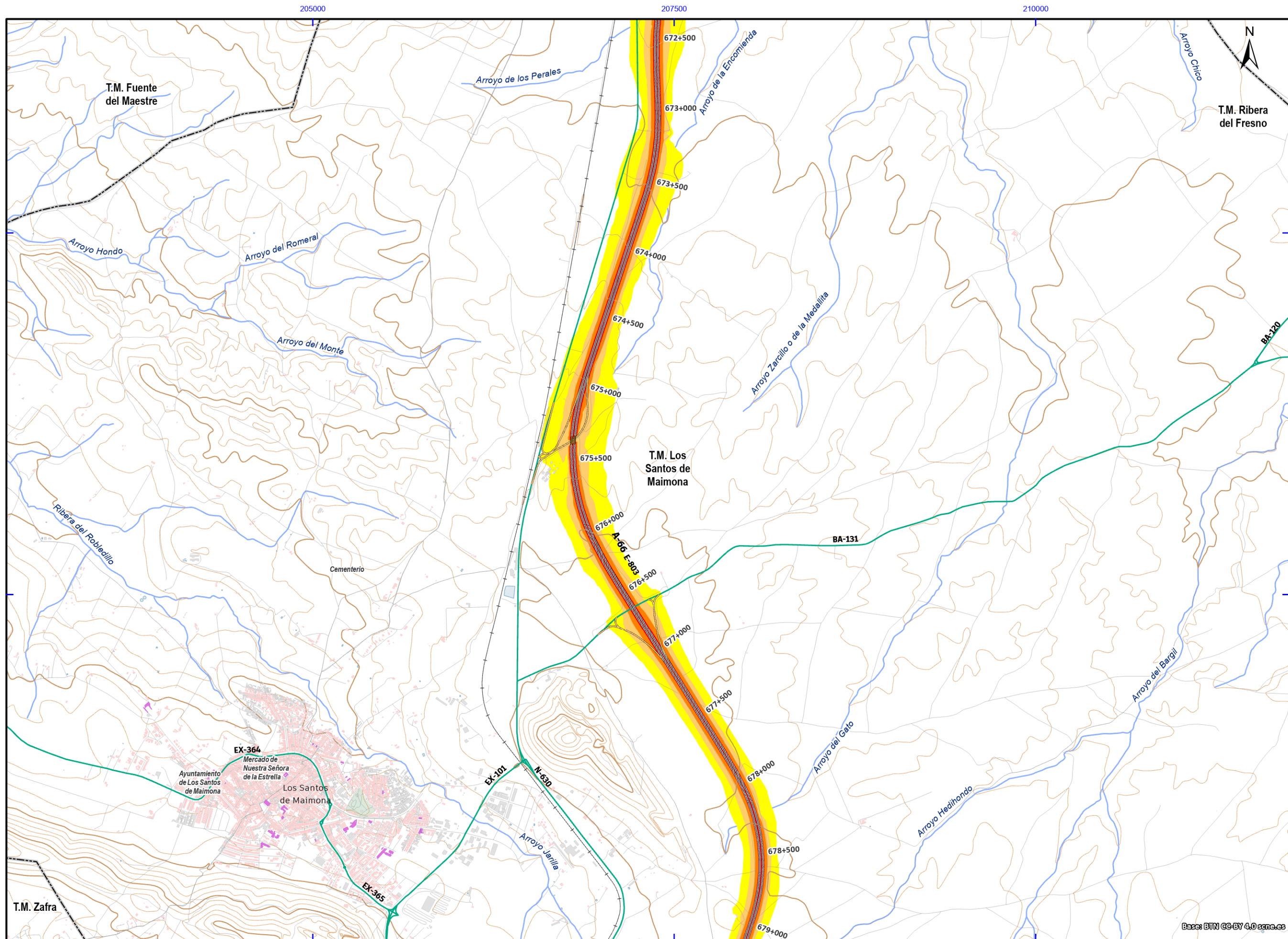
Unidad de Mapa Estratégico (UME)

	Eje
	Muros y Pantallas acústicas existentes
Tipos de edificio	
	Usos residencial
	Usos sanitario, docente y cultural
	Otros usos

Elementos cartográficos

	Límite municipal
	Autopistas y autovías
	Otras carreteras
	Viario local y caminos
	Curva de nivel maestra (50 m)
	Curva de nivel normal (10 m)
	Cursos de agua
	Cursos de agua intermitentes
	Otros elementos cartográficos
	Estructuras de paso
	Túnel
	Ferrocarril
	Zona verde
	Hidrografía

Base: BTM CG-BY 4.0 escm.es



UNIDAD DE MAPA
C_AGE_06_A-66_010
 (P.K. 625+090 - P.K. 739+920)

LEYENDA TEMÁTICA

Nivel sonoro (dB(A))

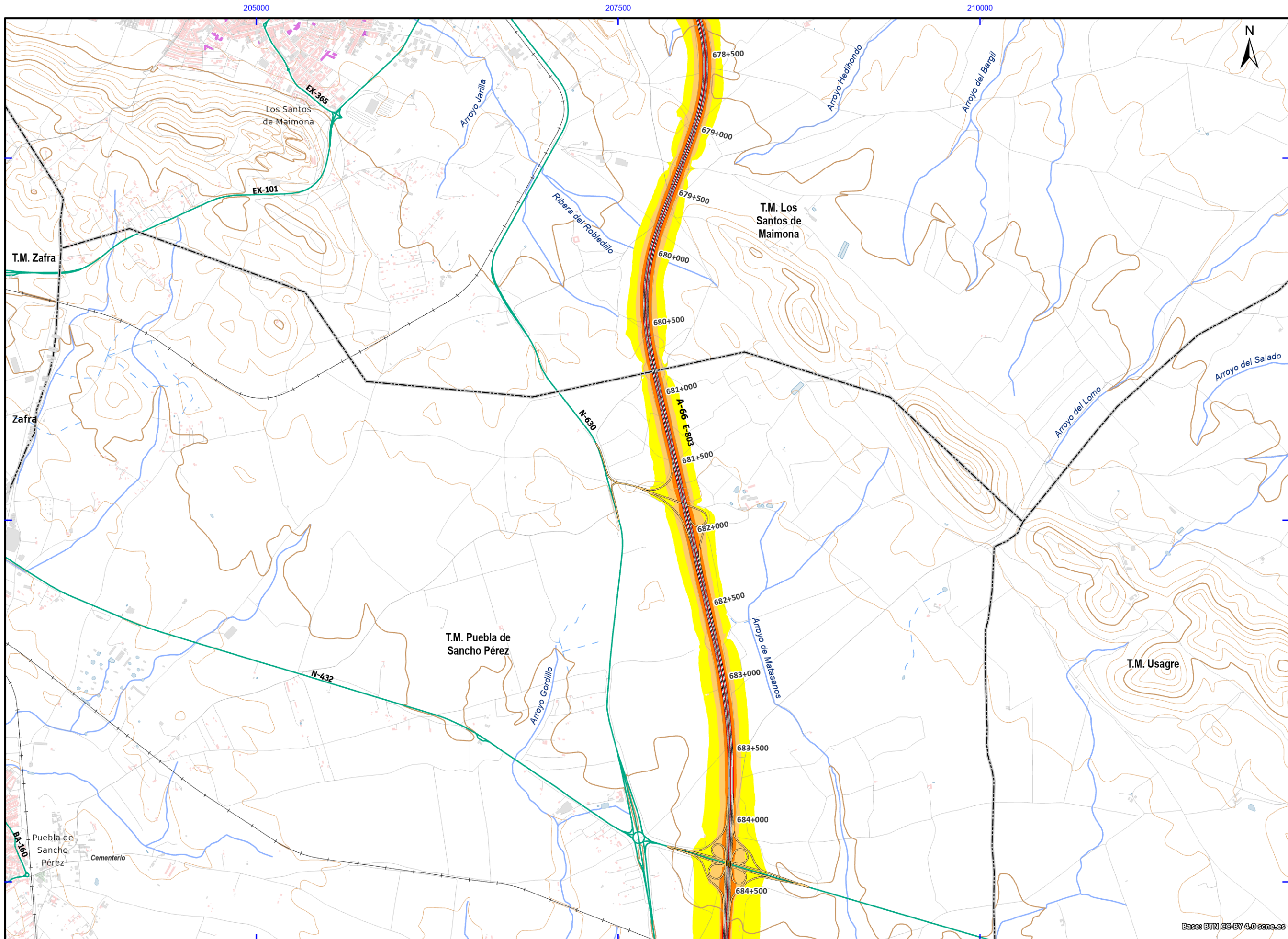
55-60	70-75
60-65	> 75
65-70	

Unidad de Mapa Estratégico (UME)


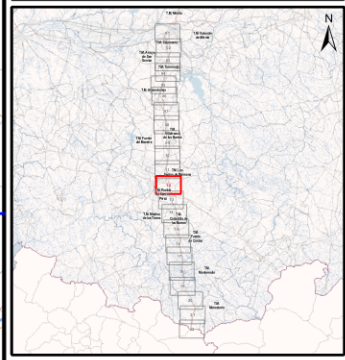
- Eje
- Pantallas y muros
- Muros y Pantallas acústicas existentes
- Tipos de edificio
- Usos residencial
- Usos sanitario, docente y cultural
- Otros usos

Elementos cartográficos

- Límite municipal
- Autopistas y autovías
- Otras carreteras
- Viarío local y caminos
- Curva de nivel maestra (50 m)
- Curva de nivel normal (10 m)
- Cursos de agua
- Cursos de agua intermitentes
- Otros elementos cartográficos
- Estructuras de paso
- Túnel
- Ferrocarril
- Zona verde
- Hidrografía



UNIDAD DE MAPA
 C_AGE_06_A-66_010
 (P.K. 625+090 - P.K. 739+920)



LEYENDA TEMÁTICA

Nivel sonoro (dB(A))	
55-60	70-75
60-65	> 75
65-70	

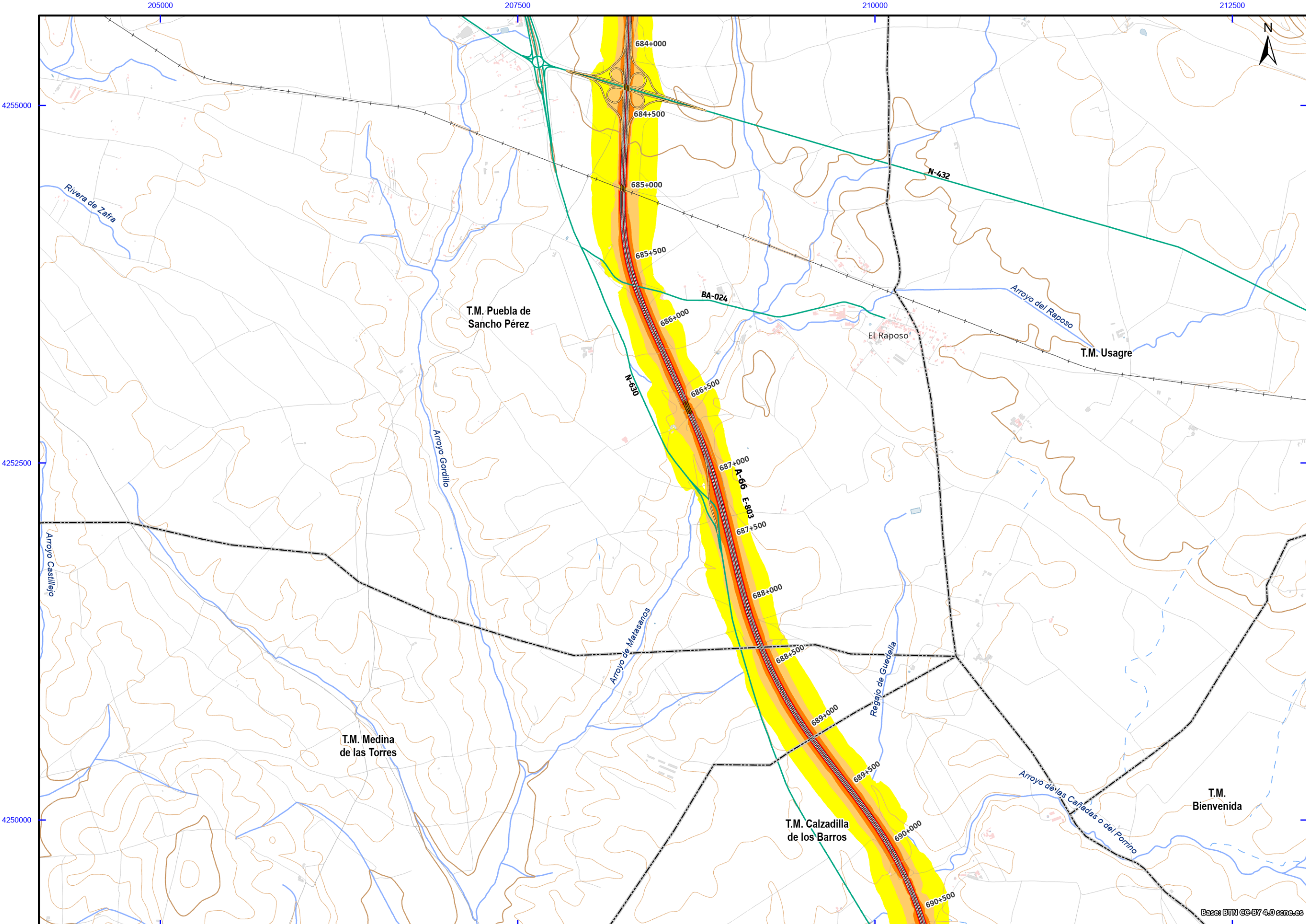
Unidad de Mapa Estratégico (UME)

- Eje
- Pantallas y muros
 - Muros y Pantallas acústicas existentes
- Tipos de edificio
 - Uso residencial
 - Usos sanitario, docente y cultural
 - Otros usos

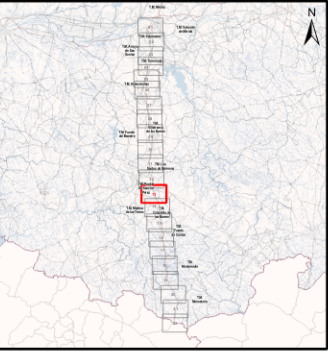
Elementos cartográficos

- Límite municipal
- Autopistas y autovías
- Otras carreteras
- Viario local y caminos
- Curva de nivel maestra (50 m)
- Curva de nivel normal (10 m)
- Cursos de agua
- Cursos de agua intermitentes
- Otros elementos cartográficos
- Estructuras de paso
- Túnel
- Ferrocarril
- Zona verde
- Hidrografía

Base: BTM CG-BY 4.0 csm.es



UNIDAD DE MAPA
C_AGE_06_A-66_010
(P.K. 625+090 - P.K. 739+920)



LEYENDA TEMÁTICA

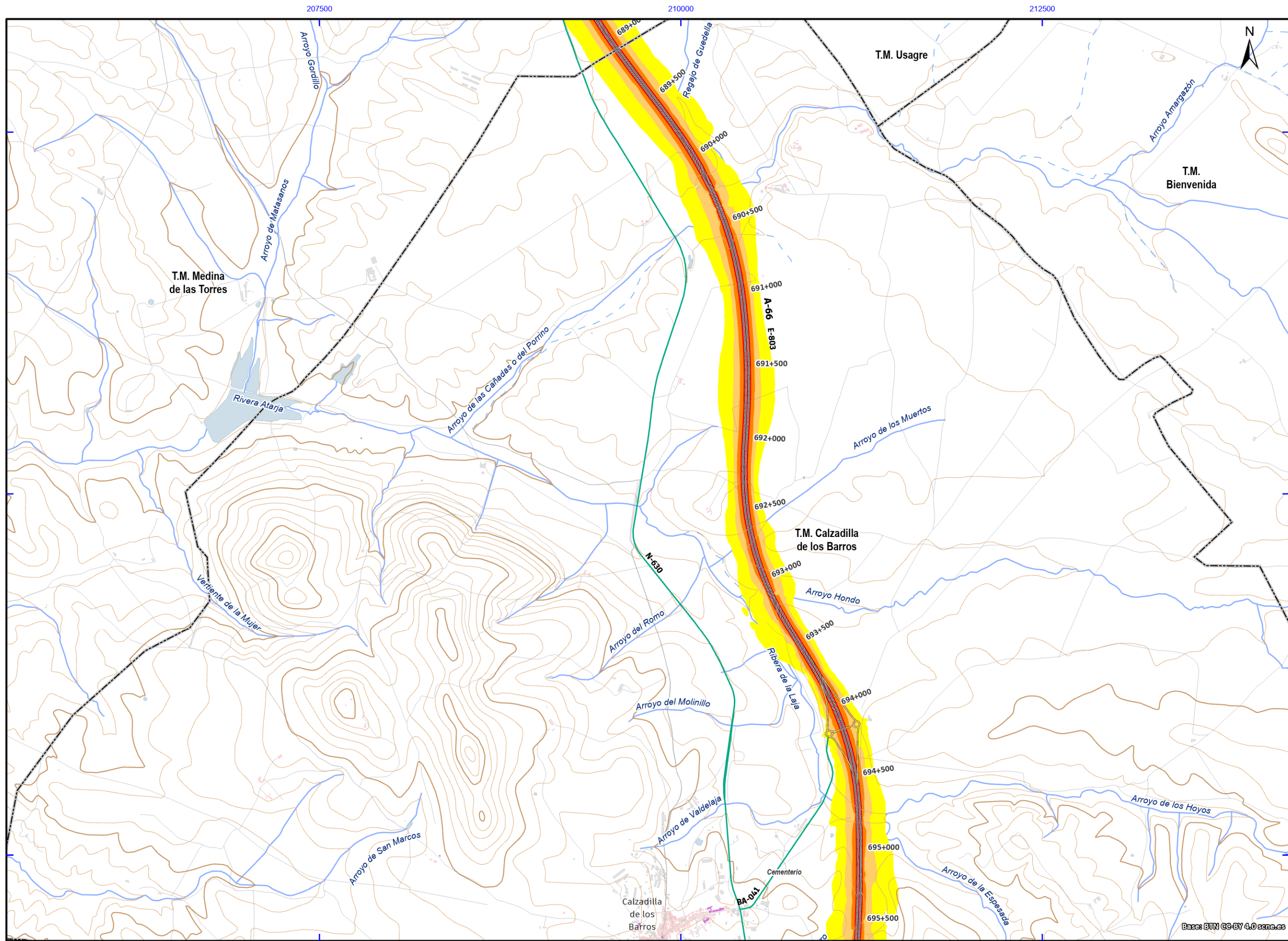
Nivel sonoro (dB(A))	
55-60	70-75
60-65	> 75
65-70	

Unidad de Mapa Estratégico (UME)


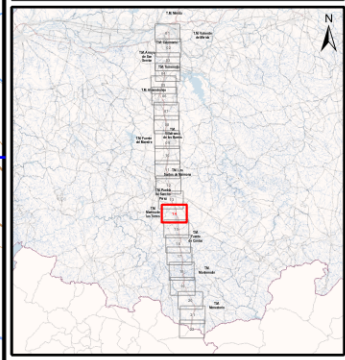
- Eje
- Pantallas y muros
 - Muros y Pantallas acústicas existentes
- Tipos de edificio
 - Uso residencial
 - Usos sanitario, docente y cultural
 - Otros usos

Elementos cartográficos

- Límite municipal
- Autopistas y autovías
- Otras carreteras
- Viarío local y caminos
- Curva de nivel maestra (50 m)
- Curva de nivel normal (10 m)
- Cursos de agua
- Cursos de agua intermitentes
- Otros elementos cartográficos
- Estructuras de paso
- Túnel
- Ferrocarril
- Zona verde
- Hidrografía



UNIDAD DE MAPA
C_AGE_06_A-66_010
(P.K. 625+090 - P.K. 739+920)



LEYENDA TEMÁTICA

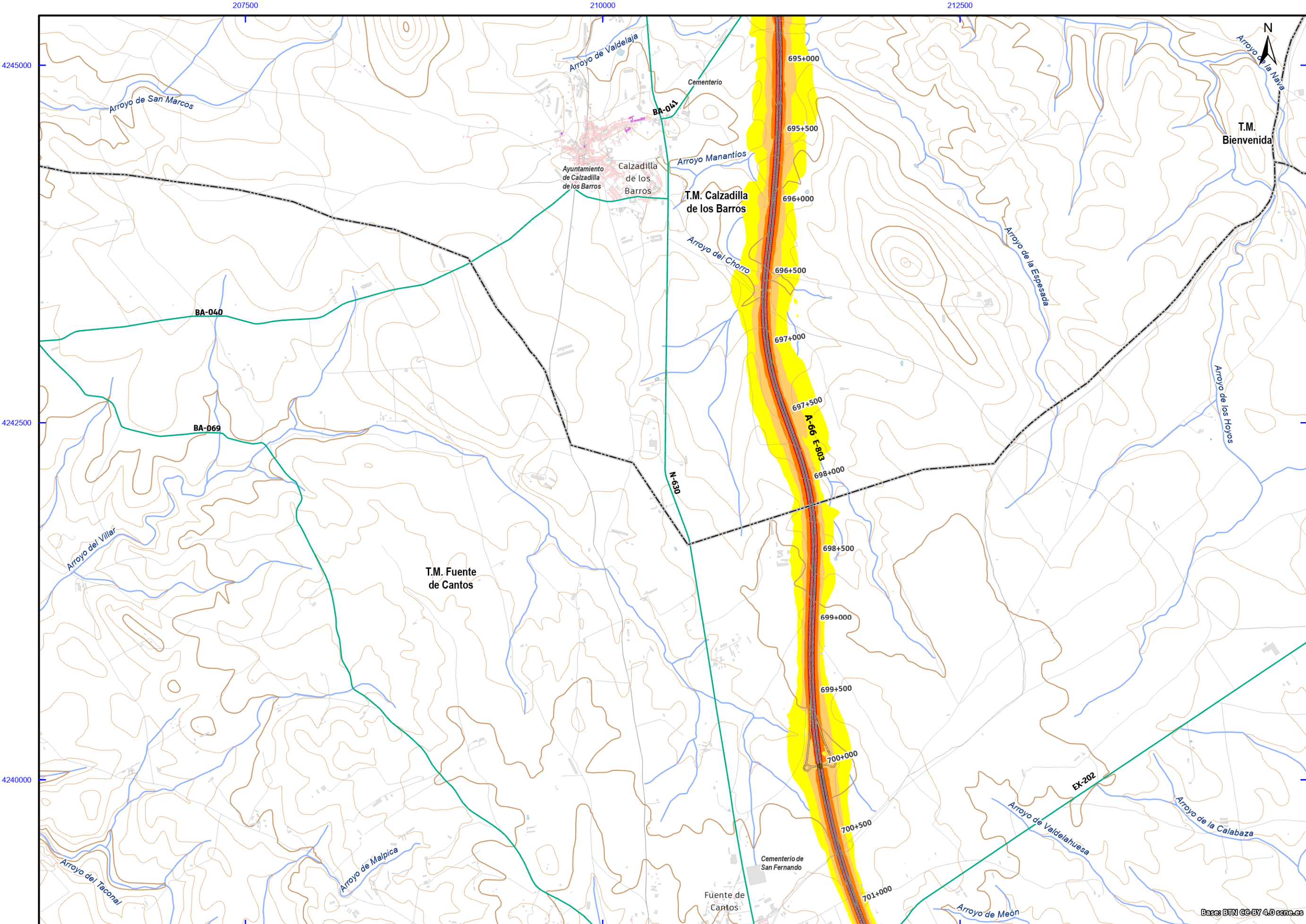
Nivel sonoro (dB(A))	
55-60	70-75
60-65	> 75
65-70	

Unidad de Mapa Estratégico (UME)

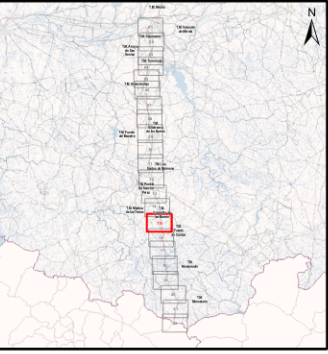
- Eje**: Eje
- Pantallas y muros**: Muros y Pantallas acústicas existentes
- Tipos de edificio**:
 - Usos residencial
 - Usos sanitario, docente y cultural
 - Otros usos

Elementos cartográficos

- Límite municipal
- Autopistas y autovías
- Otras carreteras
- Viarío local y caminos
- Curva de nivel maestra (50 m)
- Curva de nivel normal (10 m)
- Cursos de agua
- Cursos de agua intermitentes
- Otros elementos cartográficos
- Estructuras de paso
- Túnel
- Ferrocarril
- Zona verde
- Hidrografía



UNIDAD DE MAPA
C_AGE_06_A-66_010
 (P.K. 625+090 - P.K. 739+920)



LEYENDA TEMÁTICA

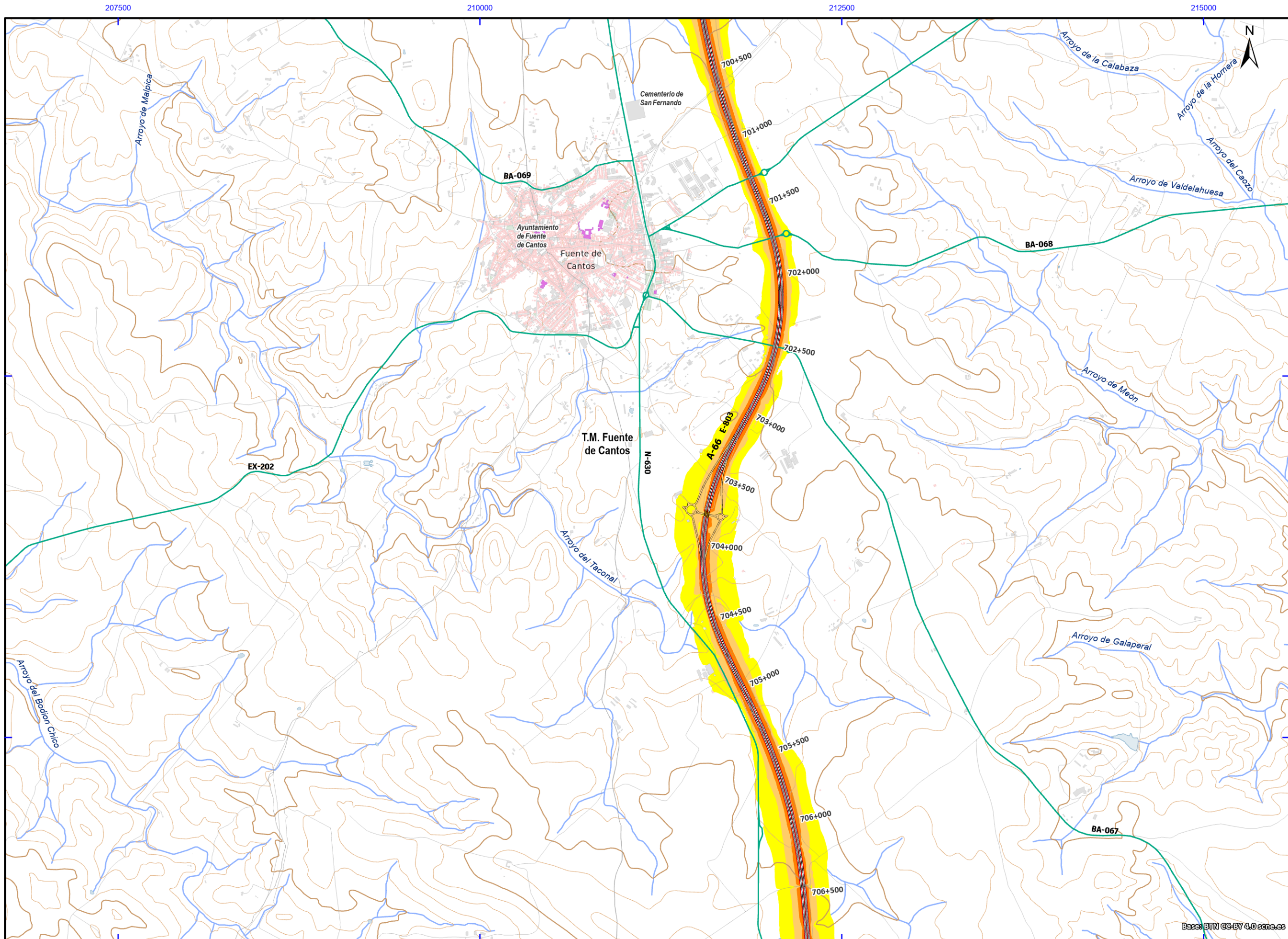
Nivel sonoro (dB(A))	
55-60	70-75
60-65	> 75
65-70	

Unidad de Mapa Estratégico (UME)

- Eje
- Pantallas y muros**
- Muros y Pantallas acústicas existentes
- Tipos de edificio**
- Usos residencial
- Usos sanitario, docente y cultural
- Otros usos

Elementos cartográficos

- Límite municipal
- Autopistas y autovías
- Otras carreteras
- Viario local y caminos
- Curva de nivel maestra (50 m)
- Curva de nivel normal (10 m)
- Cursos de agua
- Cursos de agua intermitentes
- Otros elementos cartográficos
- Estructuras de paso
- Túnel
- Ferrocarril
- Zona verde
- Hidrografía



UNIDAD DE MAPA
C_AGE_06_A-66_010
 (P.K. 625+090 - P.K. 739+920)

LEYENDA TEMÁTICA

Nivel sonoro (dB(A))

55-60	70-75
60-65	> 75
65-70	

Unidad de Mapa Estratégico (UME)

- Eje
- Pantallas y muros
 - Muros y Pantallas acústicas existentes
- Tipos de edificio
 - Uso residencial
 - Usos sanitario, docente y cultural
 - Otros usos
- Elementos cartográficos
 - Límite municipal
 - Autopistas y autovías
 - Otras carreteras
 - Viarío local y caminos
 - Curva de nivel maestra (50 m)
 - Curva de nivel normal (10 m)
 - Cursos de agua
 - Cursos de agua intermitentes
 - Otros elementos cartográficos
 - Estructuras de paso
 - Túnel
 - Ferrocarril
 - Zona verde
 - Hidrografía

207500

210000

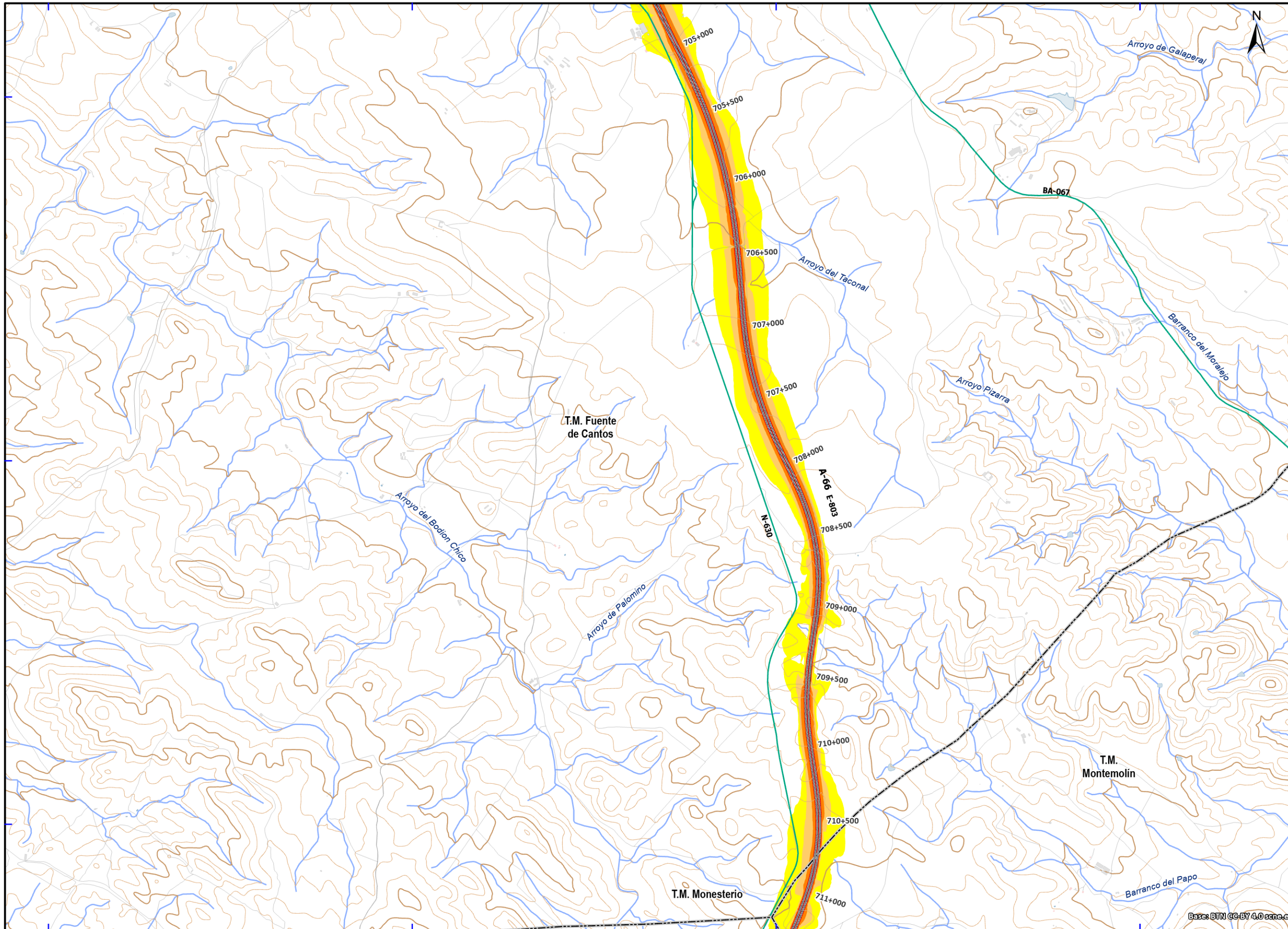
212500

215000

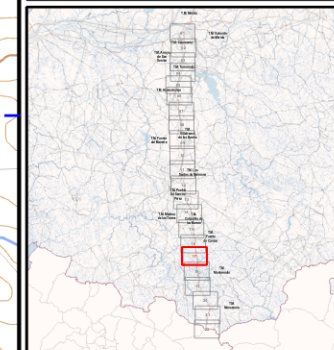
4235000

4232500

4230000



UNIDAD DE MAPA
C_AGE_06_A-66_010
 (P.K. 625+090 - P.K. 739+920)



LEYENDA TEMÁTICA

Nivel sonoro (dB(A))

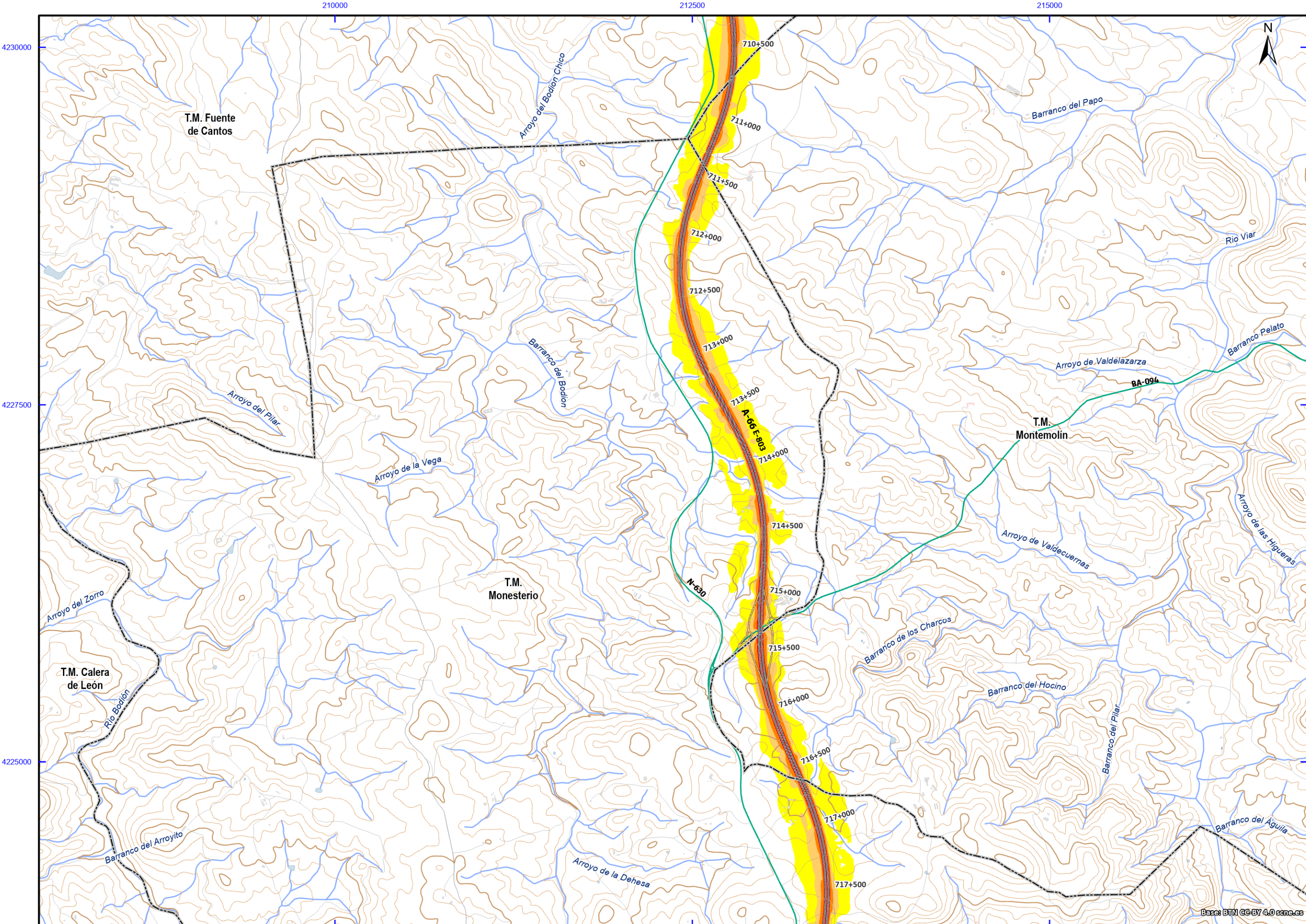
55-60	70-75
60-65	> 75
65-70	

Unidad de Mapa Estratégico (UME)

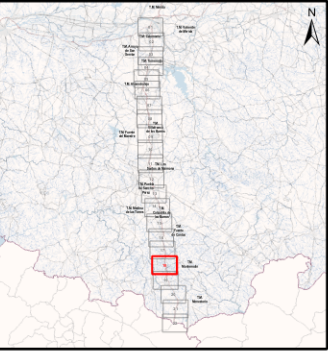
	Eje
Pantallas y muros	
	Muros y Pantallas acústicas existentes
Tipos de edificio	
	Usos residencial
	Usos sanitario, docente y cultural
	Otros usos

Elementos cartográficos

	Límite municipal
	Autopistas y autovías
	Otras carreteras
	Viario local y caminos
	Curva de nivel maestra (50 m)
	Curva de nivel normal (10 m)
	Cursos de agua
	Cursos de agua intermitentes
	Otros elementos cartográficos
	Estructuras de paso
	Túnel
	Ferrocarril
	Zona verde
	Hidrografía



UNIDAD DE MAPA
C_AGE_06_A-66_010
(P.K. 625+090 - P.K. 739+920)



LEYENDA TEMÁTICA

Nivel sonoro (dB(A))	
55-60	70-75
60-65	> 75
65-70	

Unidad de Mapa Estratégico (UME)

- Eje
- Pantallas y muros
 - Muros y Pantallas acústicas existentes
- Tipos de edificio
 - Uso residencial
 - Usos sanitario, docente y cultural
 - Otros usos

Elementos cartográficos

- Límite municipal
- Autopistas y autovías
- Otras carreteras
- Viarío local y caminos
- Curva de nivel maestra (50 m)
- Curva de nivel normal (10 m)
- Cursos de agua
- Cursos de agua intermitentes
- Otros elementos cartográficos
- Estructuras de paso
- Túnel
- Ferrocarril
- Zona verde
- Hidrografía



SECRETARÍA DE ESTADO DE TRANSPORTES Y MOVILIDAD SOSTENIBLE
SECRETARÍA GENERAL DE TRANSPORTE TERRESTRE
DIRECCIÓN GENERAL DE CARRETERAS

MAPAS ESTRATÉGICOS DE RUIDO DE LA RED DE CARRETERAS DEL ESTADO CUARTA FASE

DIRECTOR DEL CONTRATO
D. Christian de la Calle Otero

CONSULTOR
prontec ESTEYCO

AUTOR DEL ESTUDIO
D. Javier Benito Gómez y Dña. Ruth González García

ESCALAS 1:25.000
0 125 250 375 500 m
UNE A3 ORIGINALES ETRS89 H30N

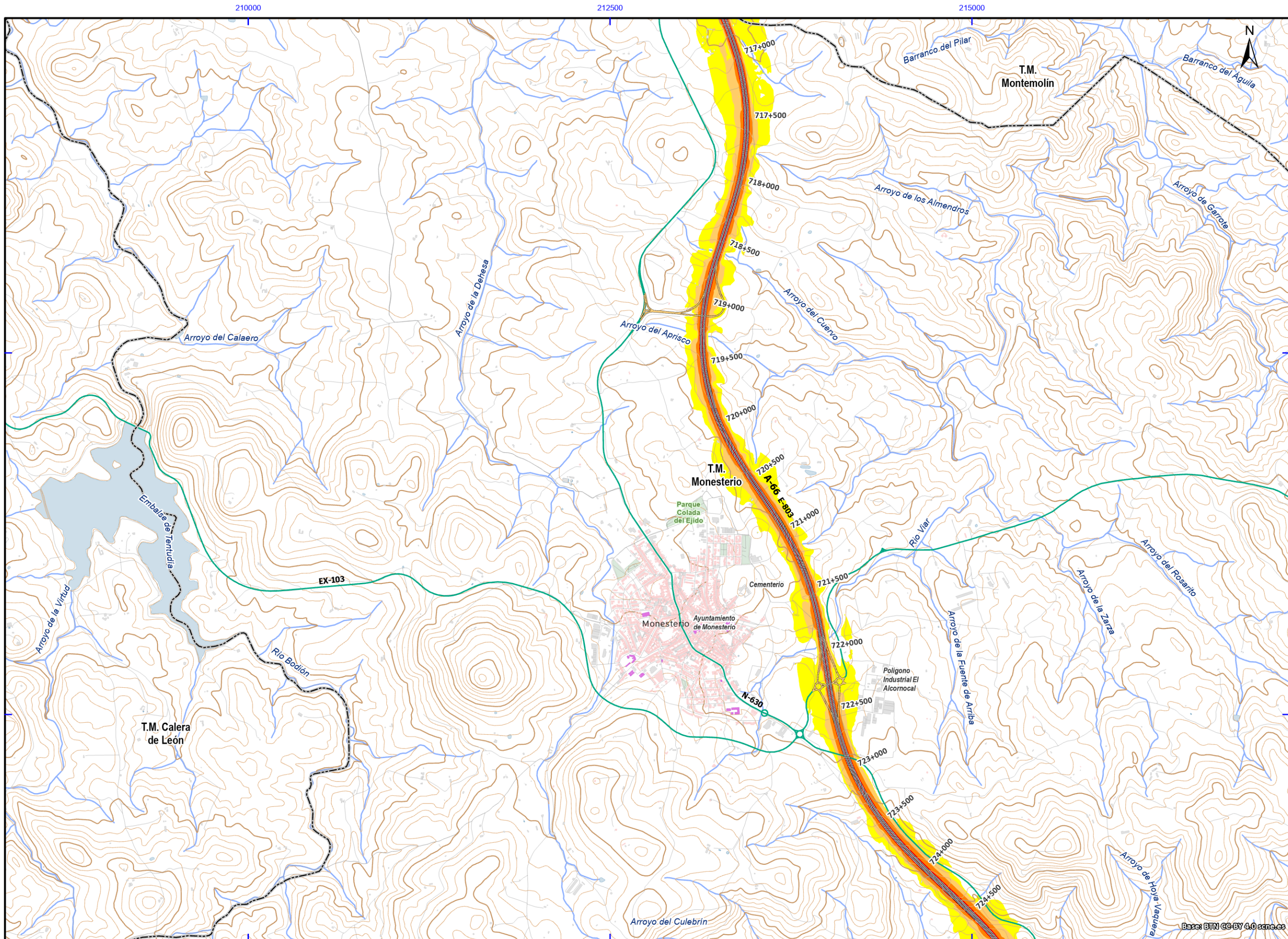
ÁMBITO GEOGRÁFICO
BADAJOZ

FECHA
ABRIL 2024

CLAVE
SGEX-004/22
REFERENCIA
30.970/21-11

Nº PLANO
PL-02
HOJA
18 de 22

DESIGNACIÓN
MAPA DE NIVELES SONOROS. INDICADOR Le



UNIDAD DE MAPA
C_AGE_06_A-66_010
 (P.K. 625+090 - P.K. 739+920)

LEYENDA TEMÁTICA

Nivel sonoro (dB(A))

55-60	70-75
60-65	> 75
65-70	

Unidad de Mapa Estratégico (UME)

Eje

Pantallas y muros

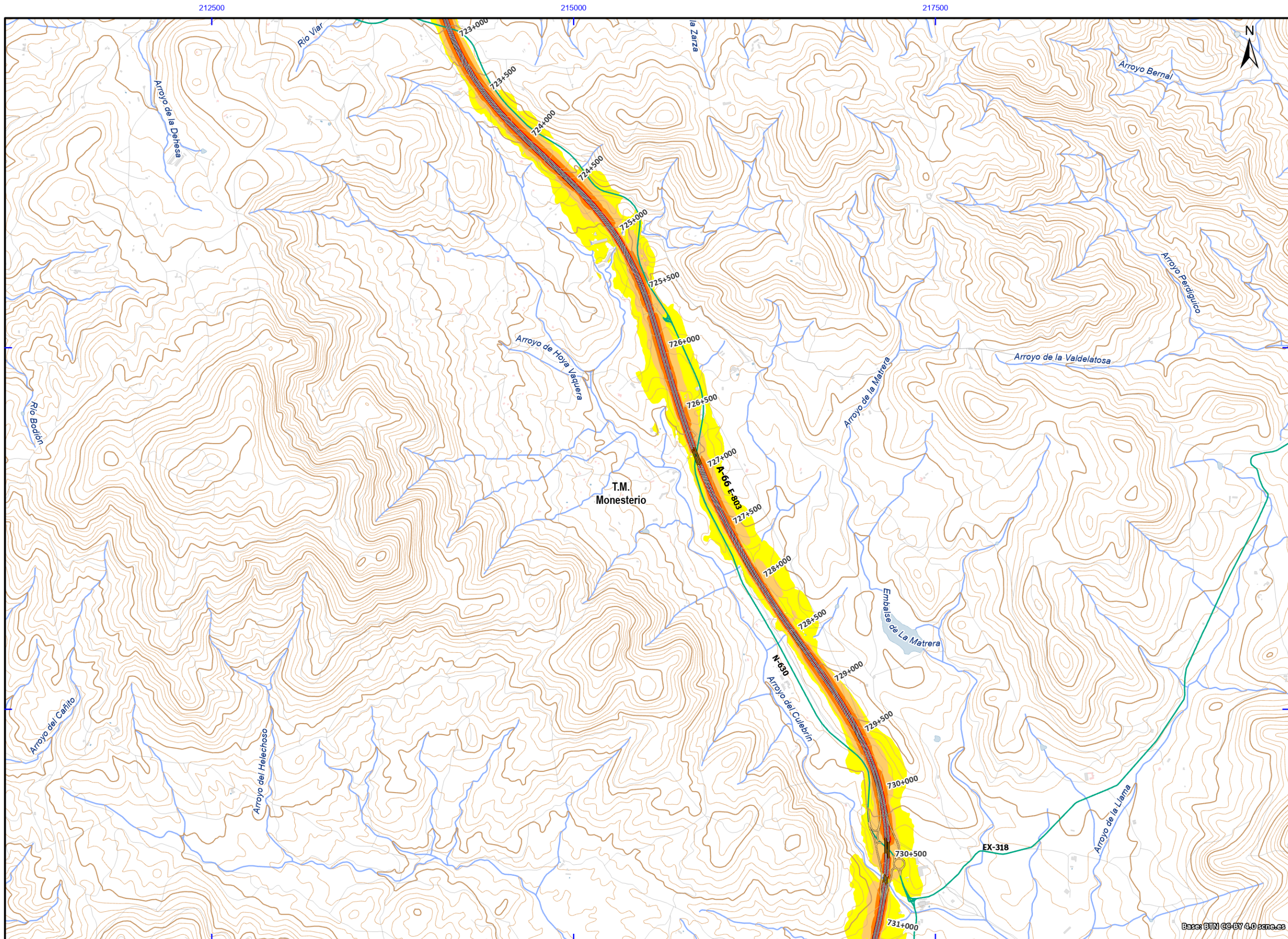
Muros y Pantallas acústicas existentes

Tipos de edificio

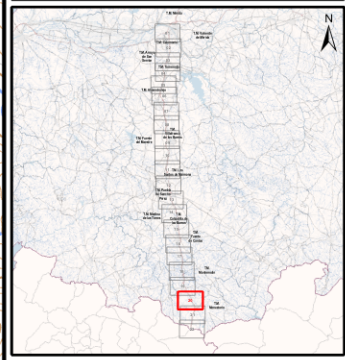
Usos residencial
 Usos sanitario, docente y cultural
 Otros usos

Elementos cartográficos

Límite municipal
 Autopistas y autovías
 Otras carreteras
 Viario local y caminos
 Curva de nivel maestra (50 m)
 Curva de nivel normal (10 m)
 Cursos de agua
 Cursos de agua intermitentes
 Otros elementos cartográficos
 Estructuras de paso
 Túnel
 Ferrocarril
 Zona verde
 Hidrografía



UNIDAD DE MAPA
C_AGE_06_A-66_010
(P.K. 625+090 - P.K. 739+920)



LEYENDA TEMÁTICA

Nivel sonoro (dB(A))	
55-60	70-75
60-65	> 75
65-70	

Unidad de Mapa Estratégico (UME)

—	Eje
—	Pantallas y muros
—	Muros y Pantallas acústicas existentes
Tipos de edificio	
—	Uso residencial
—	Usos sanitario, docente y cultural
—	Otros usos

Elementos cartográficos

—	Límite municipal
—	Autopistas y autovías
—	Otras carreteras
—	Vialidad local y caminos
—	Curva de nivel maestra (50 m)
—	Curva de nivel normal (10 m)
—	Cursos de agua
—	Cursos de agua intermitentes
—	Otros elementos cartográficos
—	Estructuras de paso
—	Túnel
—	Ferrocarril
—	Zona verde
—	Hidrografía



SECRETARÍA DE ESTADO DE TRANSPORTES Y MOVILIDAD SOSTENIBLE
SECRETARÍA GENERAL DE TRANSPORTE TERRESTRE
DIRECCIÓN GENERAL DE CARRETERAS

MAPAS ESTRATÉGICOS DE RUIDO DE LA RED DE CARRETERAS DEL ESTADO CUARTA FASE

DIRECTOR DEL CONTRATO
D. Christian de la Calle Otero

CONSULTOR
prontec ESTEYCO

AUTOR DEL ESTUDIO
D. Javier Benito Gómez y Dña. Ruth González García

ESCALAS
1:25.000
0 125 250 375 500 m
UNE A3 ORIGINALES ETRS89 H30N

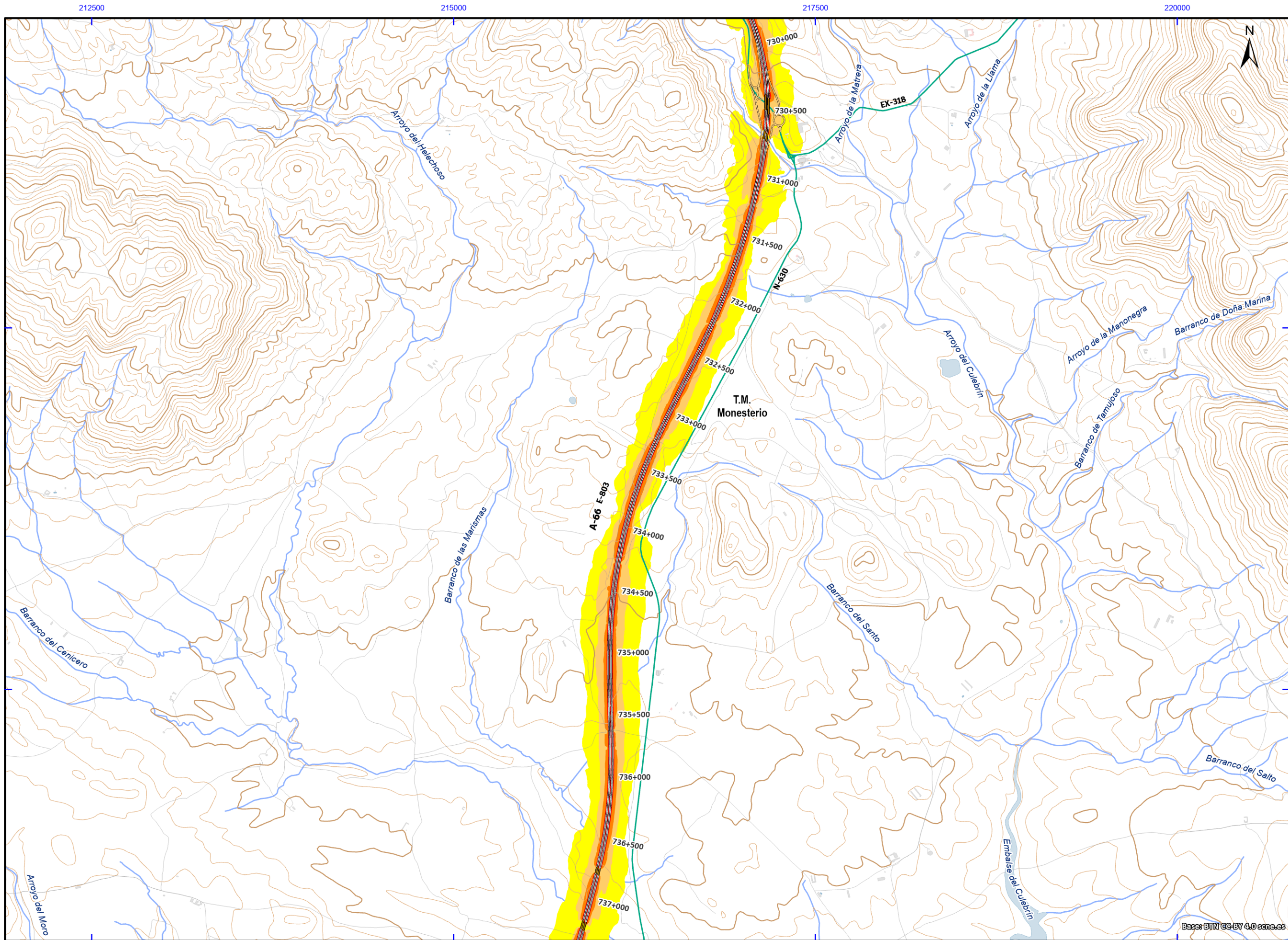
ÁMBITO GEOGRÁFICO
BADAJOZ

FECHA
ABRIL 2024

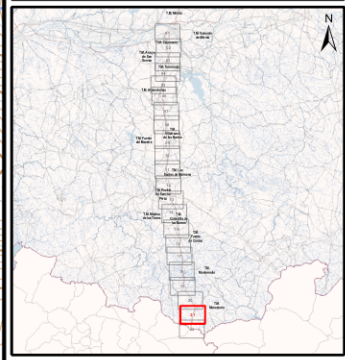
CLAVE
SGEX-004/22
REFERENCIA
30.970/21-11

Nº PLANO
PL-02
HOJA
20 de 22

DESIGNACIÓN
MAPA DE NIVELES SONOROS. INDICADOR Le



UNIDAD DE MAPA
C_AGE_06_A-66_010
(P.K. 625+090 - P.K. 739+920)



LEYENDA TEMÁTICA

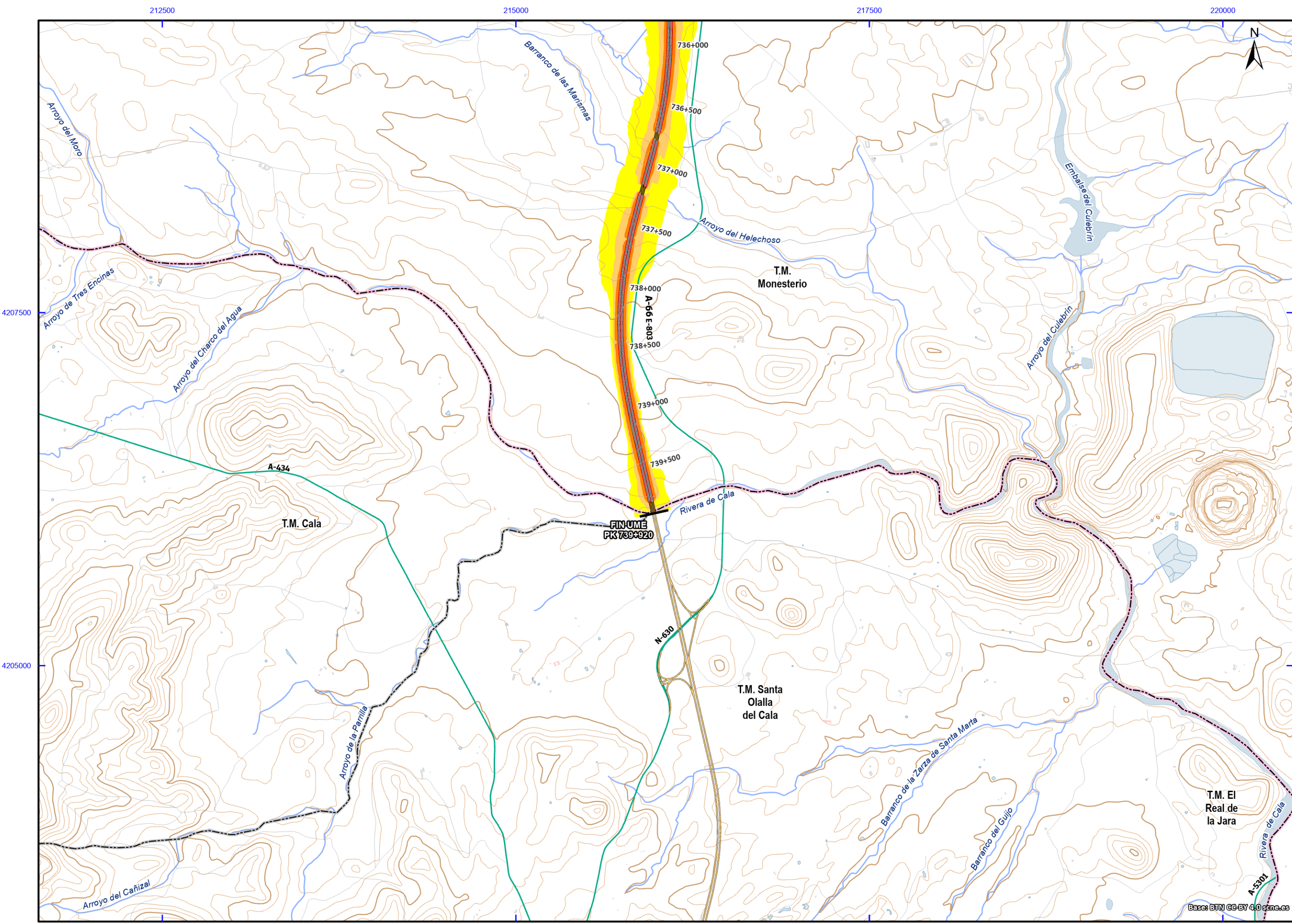
Nivel sonoro (dB(A))	
55-60	70-75
60-65	> 75
65-70	

Unidad de Mapa Estratégico (UME)

- Eje
- Pantallas y muros**
- Muros y Pantallas acústicas existentes
- Tipos de edificio**
- Usos residencial
- Usos sanitario, docente y cultural
- Otros usos

Elementos cartográficos

- Límite municipal
- Autopistas y autovías
- Otras carreteras
- Viario local y caminos
- Curva de nivel maestra (50 m)
- Curva de nivel normal (10 m)
- Cursos de agua
- Cursos de agua intermitentes
- Otros elementos cartográficos
- Estructuras de paso
- Túnel
- Ferrocarril
- Zona verde
- Hidrografía



UNIDAD DE MAPA
C_AGE_06_A-66_010
 (P.K. 625+090 - P.K. 739+920)

LEYENDA TEMÁTICA

Nivel sonoro (dB(A))

55-60	70-75
60-65	> 75
65-70	

Unidad de Mapa Estratégico (UME)

Eje

Pantallas y muros

Muros y Pantallas acústicas existentes

Tipos de edificio

Usos residencial
 Usos sanitario, docente y cultural
 Otros usos

Elementos cartográficos

Límite municipal
 Autopistas y autovías
 Otras carreteras
 Viario local y caminos
 Curva de nivel maestra (50 m)
 Curva de nivel normal (10 m)
 Cursos de agua
 Cursos de agua intermitentes
 Otros elementos cartográficos
 Estructuras de paso
 Túnel
 Ferrocarril
 Zona verde
 Hidrografía