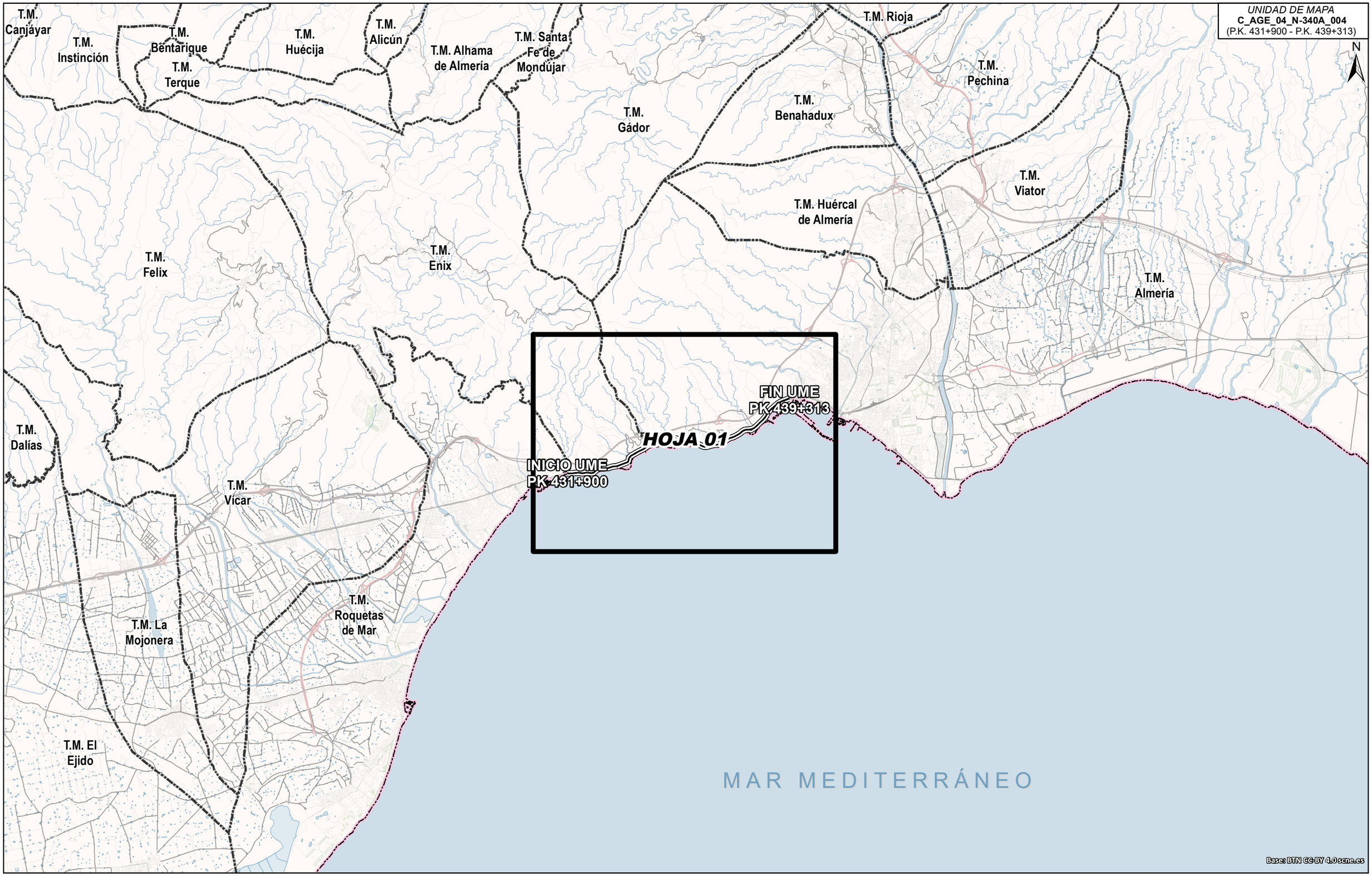

GOBIERNO DE ESPAÑA / MINISTERIO DE TRANSPORTES Y MOVILIDAD SOSTENIBLE	SECRETARÍA DE ESTADO DE TRANSPORTES Y MOVILIDAD SOSTENIBLE SECRETARÍA GENERAL DE TRANSPORTE TERRESTRE DIRECCIÓN GENERAL DE CARRETERAS	MAPAS ESTRATÉGICOS DE RUIDO DE LA RED DE CARRETERAS DEL ESTADO CUARTA FASE	DIRECTOR DEL CONTRATO D. Christian de la Calle Otero	CONSULTOR TYPSA Acusttel	AUTORES DEL ESTUDIO D. Juan Luis Aguilera de Maya D. Alfonso Cavallé Garrido	ESCALAS 1:100.000 0 490 980 1.470 1.960 m UNE A3 ORIGINALES ETRS89 H30N	ÁMBITO GEOGRÁFICO ALMERÍA	FECHA ABRIL 2024	CLAVE SGEX-001/22 REFERENCIA 30.970/21-8	Nº PLANO MG-01 HOJA 1 de1	DESIGNACIÓN MAPA GUÍA

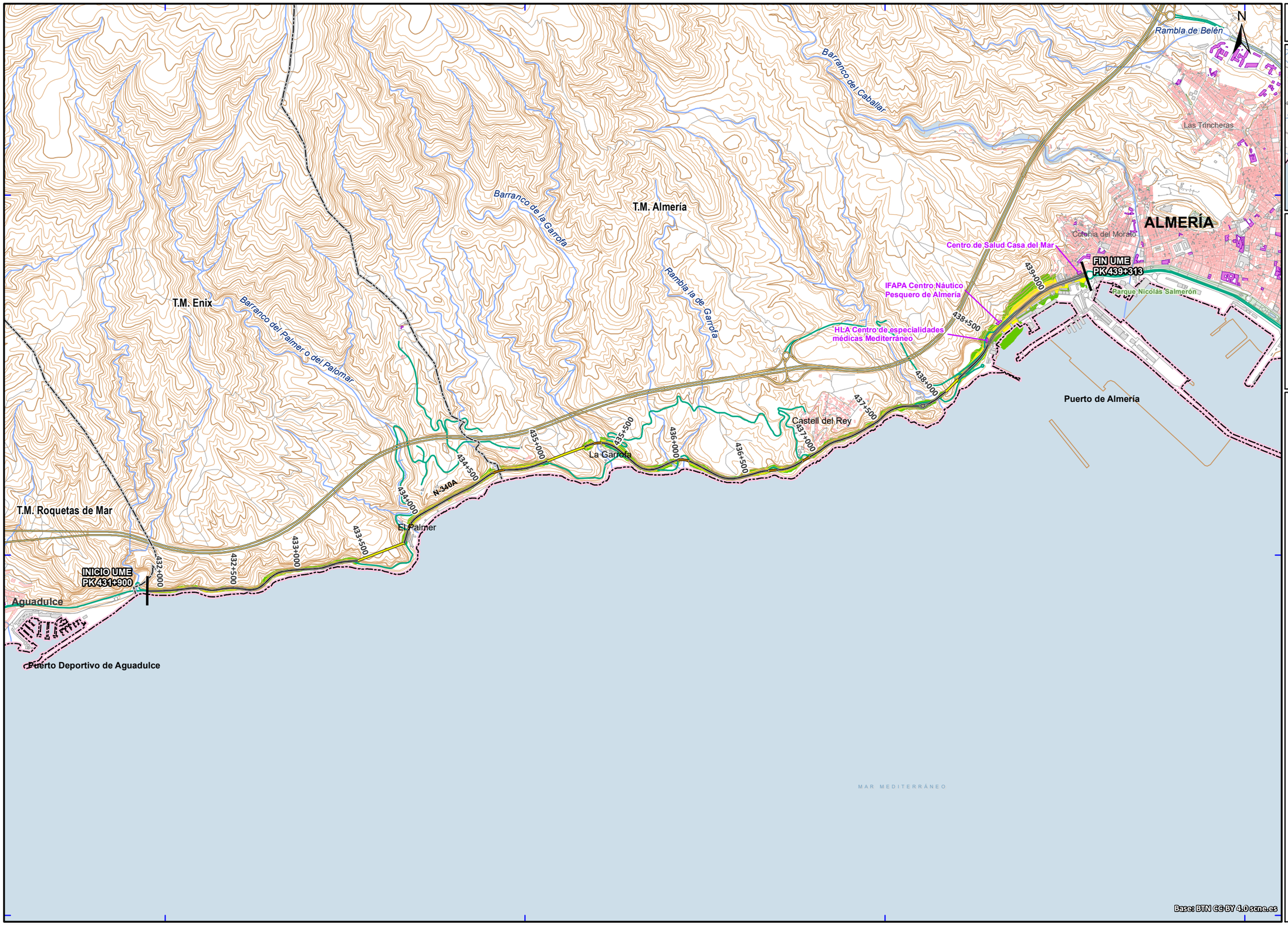

UNIDAD DE MAPA

C_AGE_04_N-340A_004

(P.K. 431+900 - P.K. 439+313)

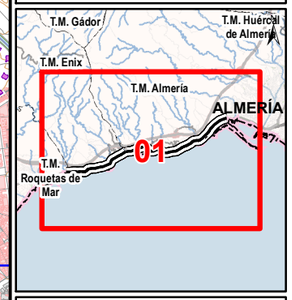

LEYENDA TEMÁTICA

Nivel sonoro (dB(A))

- 50-55
- 55-60
- 60-65
- 65-70
- > 70

Unidad de Mapa Estratégico (UME)

- Eje

Pantallas y muros

- Muros y Pantallas acústicas existentes

Tipos de edificio

- Uso residencial
- Usos sanitario, docente y cultural
- Otros usos

Elementos cartográficos

- Límite municipal
- Autopistas y autovías
- Otras carreteras
- Viario local y caminos
- Curva de nivel maestra (50 m)
- Curva de nivel normal (10 m)
- Cursos de agua
- Cursos de agua intermitentes
- Otros elementos cartográficos
- Estructuras de paso
- Túnel
- Ferrocarril
- Zona verde
- Hidrografía

GOBIERNO DE ESPAÑA / MINISTERIO DE TRANSPORTES Y MOVILIDAD SOSTENIBLE	SECRETARÍA DE ESTADO DE TRANSPORTES Y MOVILIDAD SOSTENIBLE SECRETARÍA GENERAL DE TRANSPORTE TERRESTRE DIRECCIÓN GENERAL DE CARRETERAS	MAPAS ESTRATÉGICOS DE RUIDO DE LA RED DE CARRETERAS DEL ESTADO CUARTA FASE	DIRECTOR DEL CONTRATO D. Christian de la Calle Otero	CONSULTOR TYPSA Acusttel	AUTORES DEL ESTUDIO D. Juan Luis Aguilera de Maya D. Alfonso Cavallé Garrido	ESCALAS 1:25.000 0 125 250 375 500 m UNE A3 ORIGINALES ETRS89 H30N	ÁMBITO GEOGRÁFICO ALMERÍA	FECHA ABRIL 2024	CLAVE SGEX-001/22 REFERENCIA 30.970/21-8	Nº PLANO PL-03 HOJA 1 de 1	DESIGNACIÓN MAPA DE NIVELES SONOROS. INDICADOR Ln