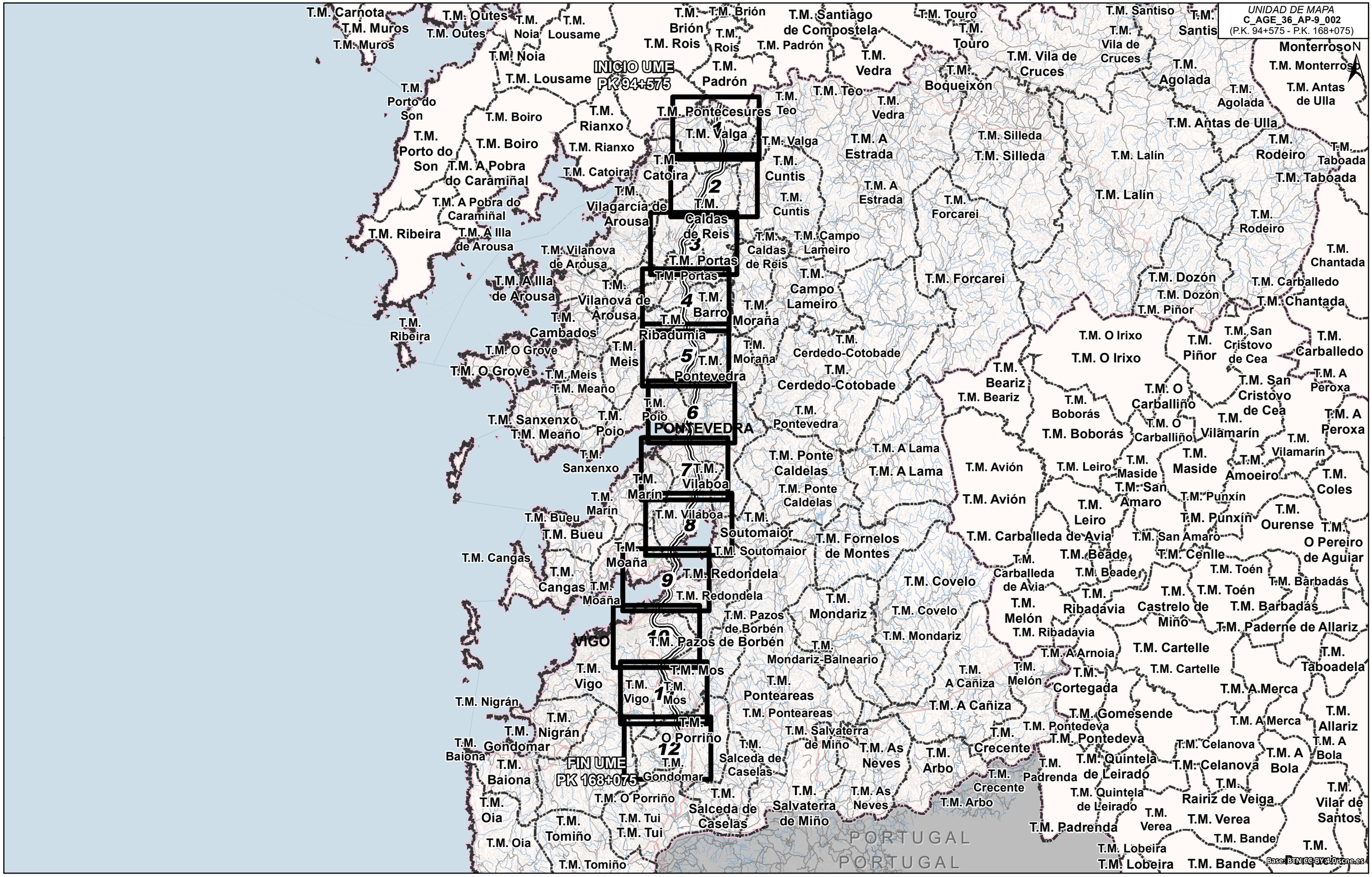

GOBIERNO DE ESPAÑA / MINISTERIO DE TRANSPORTES Y MOVILIDAD SOSTENIBLE	SECRETARÍA DE ESTADO DE TRANSPORTES Y MOVILIDAD SOSTENIBLE SECRETARÍA GENERAL DE TRANSPORTE TERRESTRE DIRECCIÓN GENERAL DE CARRETERAS	MAPAS ESTRATÉGICOS DE RUIDO DE LAS CARRETERAS DE LA RED DEL ESTADO CON PEAJE AL USUARIO. CUARTA FASE	DIRECTOR DEL ESTUDIO D. Christian de la Calle Otero	CONSULTOR Y SOCIEDAD incosa AUDASA (Autopistas del Atlántico, C.E.S.A.)	AUTOR DEL ESTUDIO D. Paulo César Ceballos Arenal	ESCALAS 1:350.000 0 1.750 3.500 5.250 7.000 m UNE A3 ORIGINALES ETRS89 H30N	ÁMBITO GEOGRÁFICO PONTEVEDRA	FECHA SEPTIEMBRE 2024	CLAVE - REFERENCIA -	Nº PLANO MG-01 HOJA 1 de1	DESIGNACIÓN MAPA GUÍA

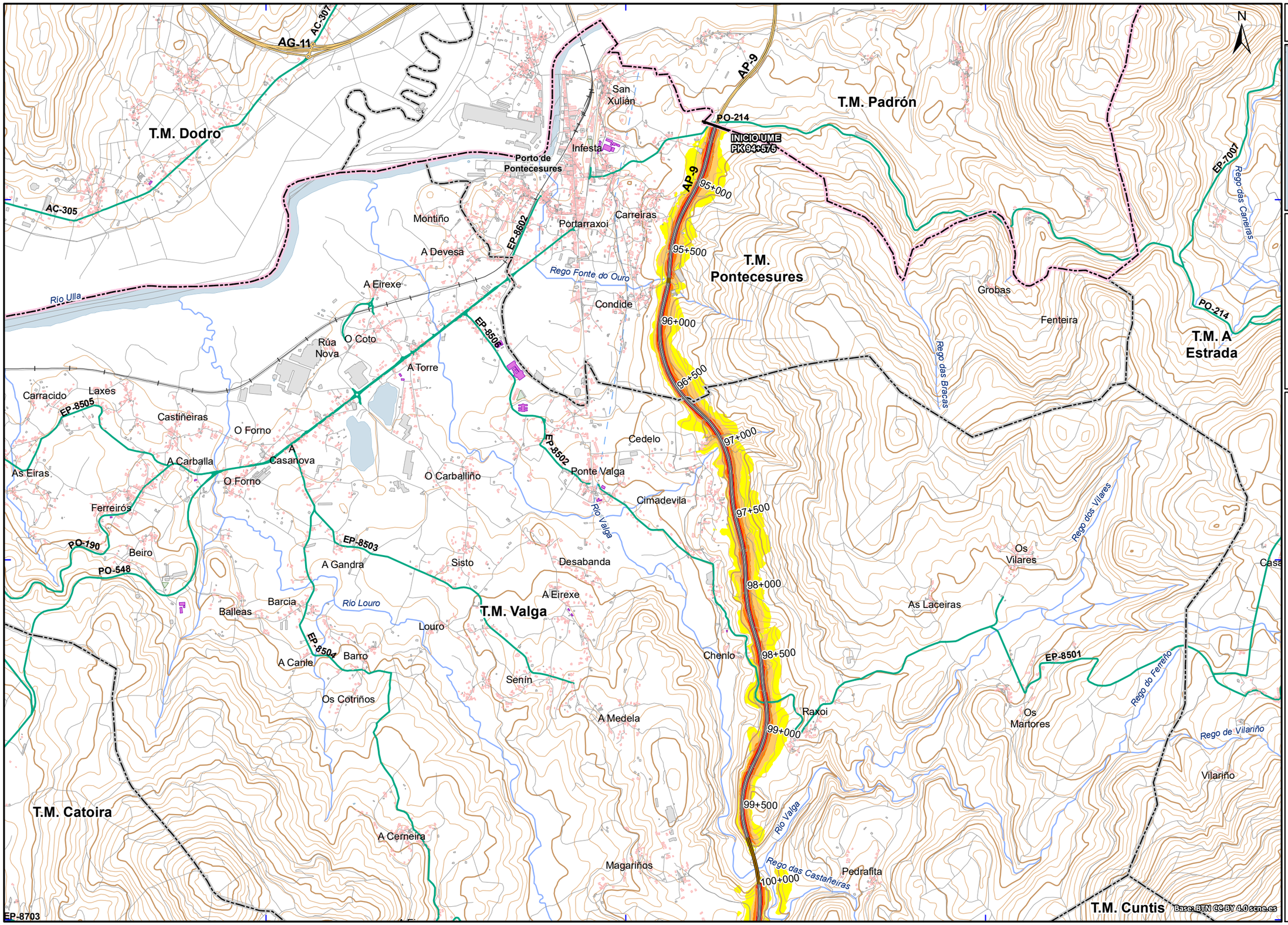

UNIDAD DE MAPA
C_AGE_36_AP-9_002
(P.K. 94+575 - P.K. 168+075)

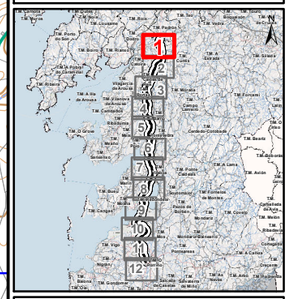

LEYENDA TEMÁTICA

Nivel sonoro (dB(A))

- 55-60
- 60-65
- 65-70
- 70-75
- > 75

Unidad de Mapa Estratégico (UME)

- Eje

Pantallas y muros

- Muros y Pantallas acústicas existentes

Tipos de edificio

- Uso residencial
- Usos sanitario, docente y cultural
- Otros usos

Elementos cartográficos

- Límite municipal
- Autopistas y autovías
- Otras carreteras
- Viario local y caminos
- Curva de nivel maestra (50 m)
- Curva de nivel normal (10 m)
- Cursos de agua
- Cursos de agua intermitentes
- Otros elementos cartográficos
- Estructuras de paso
- Túnel
- Ferrocarril
- Zona verde
- Hidrografía

GOBIERNO DE ESPAÑA / MINISTERIO DE TRANSPORTES Y MOVILIDAD SOSTENIBLE	SECRETARÍA DE ESTADO DE TRANSPORTES Y MOVILIDAD SOSTENIBLE SECRETARÍA GENERAL DE TRANSPORTE TERRESTRE DIRECCIÓN GENERAL DE CARRETERAS	MAPAS ESTRATÉGICOS DE RUIDO DE LAS CARRETERAS DE LA RED DEL ESTADO CON PEAJE AL USUARIO. CUARTA FASE	DIRECTOR DEL ESTUDIO D. Christian de la Calle Otero	CONSULTOR Y SOCIEDAD incosa AUDASA (Autopistas del Atlántico, C.E.S.A.)	AUTOR DEL ESTUDIO D. Paulo César Ceballos Arenal	ESCALAS 1:25.000 0 120 240 360 480 m UNE A3 ORIGINALES ETRS89 H30N	ÁMBITO GEOGRÁFICO PONTEVEDRA	FECHA SEPTIEMBRE 2024	CLAVE - REFERENCIA -	Nº PLANO PL-02 HOJA 1 de 12	DESIGNACIÓN MAPA DE NIVELES SONOROS. INDICADOR Le

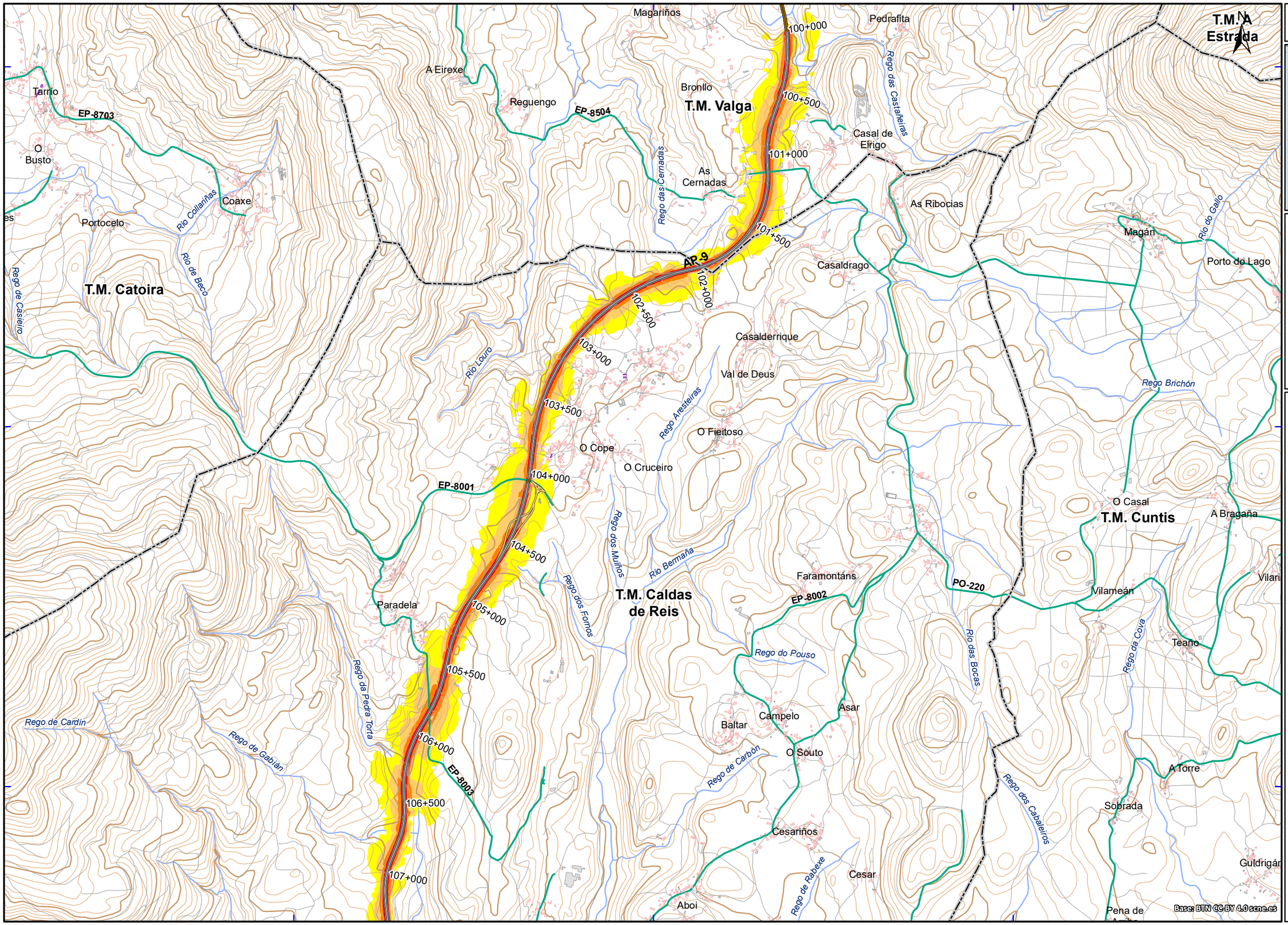

UNIDAD DE MAPA
C_AGE_36_AP-9_002
(P.K. 94+575 - P.K. 168+075)

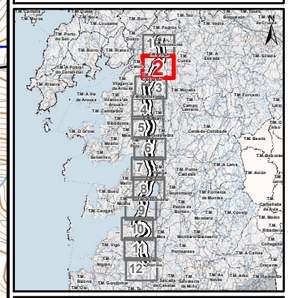

LEYENDA TEMÁTICA

Nivel sonoro (dB(A))

- 55-60
- 60-65
- 65-70
- 70-75
- > 75

Unidad de Mapa Estratégico (UME)

- Eje

Pantallas y muros

- Muros y Pantallas acústicas existentes

Tipos de edificio

- Uso residencial
- Usos sanitario, docente y cultural
- Otros usos

Elementos cartográficos

- Límite municipal
- Autopistas y autovías
- Otras carreteras
- Viario local y caminos
- Curva de nivel maestra (50 m)
- Curva de nivel normal (10 m)
- Cursos de agua
- Cursos de agua intermitentes
- Otros elementos cartográficos
- Estructuras de paso
- Túnel
- Ferrocarril
- Zona verde
- Hidrografía

GOBIERNO DE ESPAÑA — MINISTERIO DE TRANSPORTES Y MOVILIDAD SOSTENIBLE	SECRETARÍA DE ESTADO DE TRANSPORTES Y MOVILIDAD SOSTENIBLE SECRETARÍA GENERAL DE TRANSPORTE TERRESTRE DIRECCIÓN GENERAL DE CARRETERAS	MAPAS ESTRATÉGICOS DE RUIDO DE LAS CARRETERAS DE LA RED DEL ESTADO CON PEAJE AL USUARIO. CUARTA FASE	DIRECTOR DEL ESTUDIO D. Christian de la Calle Otero	CONSULTOR Y SOCIEDAD incosa AUDASA (Autopistas del Atlántico, C.E.S.A.)	AUTOR DEL ESTUDIO D. Paulo César Ceballos Arenal	ESCALAS 1:25.000 0 120 240 360 480 m UNE A3 ORIGINALES ETRS89 H30N	ÁMBITO GEOGRÁFICO PONTEVEDRA	FECHA SEPTIEMBRE 2024	CLAVE - REFERENCIA -	Nº PLANO PL-02 HOJA 2 de 12	DESIGNACIÓN MAPA DE NIVELES SONOROS. INDICADOR Le

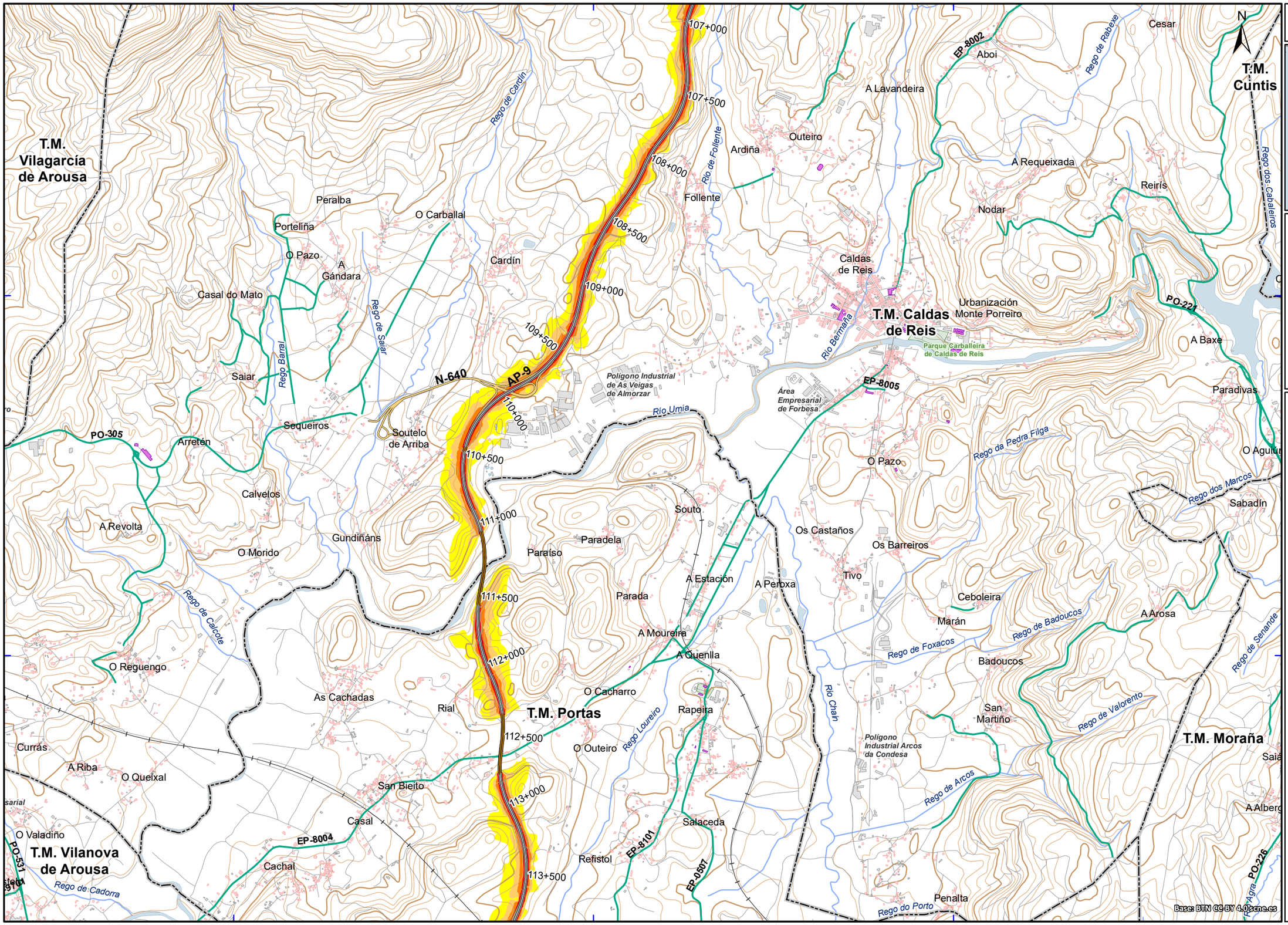

UNIDAD DE MAPA
C_AGE_36_AP-9_002
(P.K. 94+575 - P.K. 168+075)

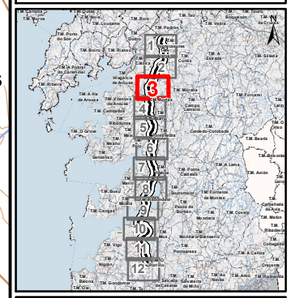

LEYENDA TEMÁTICA

Nivel sonoro (dB(A))

- 55-60
- 60-65
- 65-70
- 70-75
- > 75

Unidad de Mapa Estratégico (UME)

- Eje

Pantallas y muros

- Muros y Pantallas acústicas existentes

Tipos de edificio

- Uso residencial
- Usos sanitario, docente y cultural
- Otros usos

Elementos cartográficos

- Límite municipal
- Autopistas y autovías
- Otras carreteras
- Viario local y caminos
- Curva de nivel maestra (50 m)
- Curva de nivel normal (10 m)
- Cursos de agua
- Cursos de agua intermitentes
- Otros elementos cartográficos
- Estructuras de paso
- Túnel
- Ferrocarril
- Zona verde
- Hidrografía

GOBIERNO DE ESPAÑA / MINISTERIO DE TRANSPORTES Y MOVILIDAD SOSTENIBLE	SECRETARÍA DE ESTADO DE TRANSPORTES Y MOVILIDAD SOSTENIBLE SECRETARÍA GENERAL DE TRANSPORTE TERRESTRE DIRECCIÓN GENERAL DE CARRETERAS	MAPAS ESTRATÉGICOS DE RUIDO DE LAS CARRETERAS DE LA RED DEL ESTADO CON PEAJE AL USUARIO. CUARTA FASE	DIRECTOR DEL ESTUDIO D. Christian de la Calle Otero	CONSULTOR Y SOCIEDAD incosa AUDASA (Autopistas del Atlántico, C.E.S.A.)	AUTOR DEL ESTUDIO D. Paulo César Ceballos Arenal	ESCALAS 1:25.000 0 120 240 360 480 m UNE A3 ORIGINALES ETRS89 H30N	ÁMBITO GEOGRÁFICO PONTEVEDRA	FECHA SEPTIEMBRE 2024	CLAVE - REFERENCIA -	Nº PLANO PL-02 HOJA 3 de 12	DESIGNACIÓN MAPA DE NIVELES SONOROS. INDICADOR Le

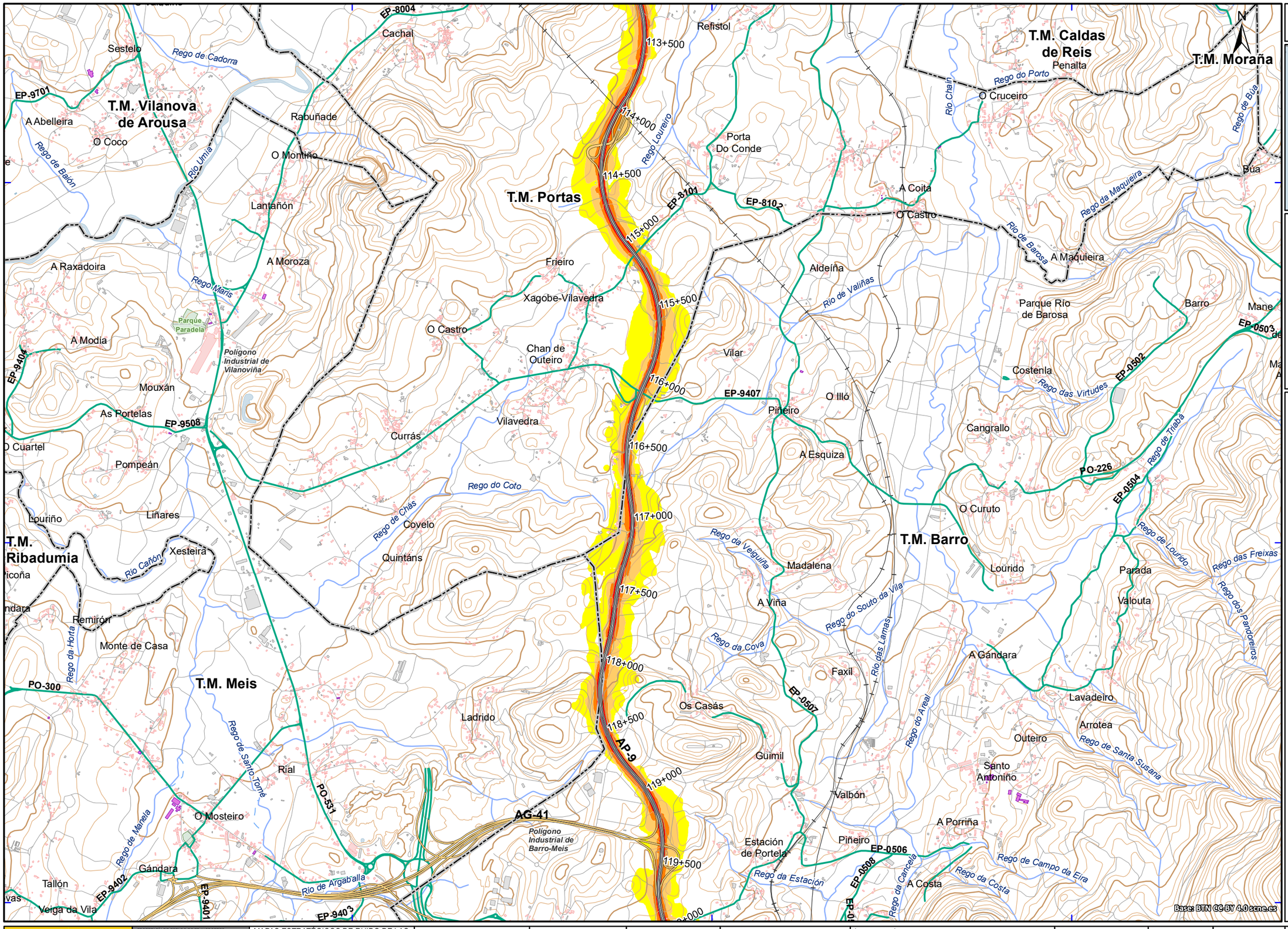

UNIDAD DE MAPA
C_AGE_36_AP-9_002
(P.K. 94+575 - P.K. 168+075)

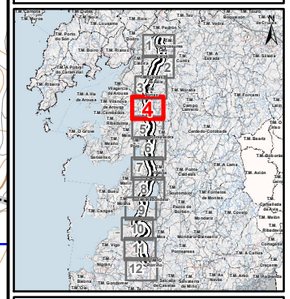

LEYENDA TEMÁTICA

Nivel sonoro (dB(A))

- 55-60
- 60-65
- 65-70
- 70-75
- > 75

Unidad de Mapa Estratégico (UME)

- Eje

Pantallas y muros

- Muros y Pantallas acústicas existentes

Tipos de edificio

- Uso residencial
- Usos sanitario, docente y cultural
- Otros usos

Elementos cartográficos

- Límite municipal
- Autopistas y autovías
- Otras carreteras
- Viario local y caminos
- Curva de nivel maestra (50 m)
- Curva de nivel normal (10 m)
- Cursos de agua
- Cursos de agua intermitentes
- Otros elementos cartográficos
- Estructuras de paso
- Túnel
- Ferrocarril
- Zona verde
- Hidrografía

GOBIERNO DE ESPAÑA / MINISTERIO DE TRANSPORTES Y MOVILIDAD SOSTENIBLE	SECRETARÍA DE ESTADO DE TRANSPORTES Y MOVILIDAD SOSTENIBLE SECRETARÍA GENERAL DE TRANSPORTE TERRESTRE DIRECCIÓN GENERAL DE CARRETERAS	MAPAS ESTRATÉGICOS DE RUIDO DE LAS CARRETERAS DE LA RED DEL ESTADO CON PEAJE AL USUARIO. CUARTA FASE	DIRECTOR DEL ESTUDIO D. Christian de la Calle Otero	CONSULTOR Y SOCIEDAD incosa AUDASA (Autopistas del Atlántico, C.E.S.A.)	AUTOR DEL ESTUDIO D. Paulo César Ceballos Arenal	ESCALAS 1:25.000 0 120 240 360 480 m UNE A3 ORIGINALES ETRS89 H30N	ÁMBITO GEOGRÁFICO PONTEVEDRA	FECHA SEPTIEMBRE 2024	CLAVE - REFERENCIA -	Nº PLANO PL-02 HOJA 4 de 12	DESIGNACIÓN MAPA DE NIVELES SONOROS. INDICADOR Le

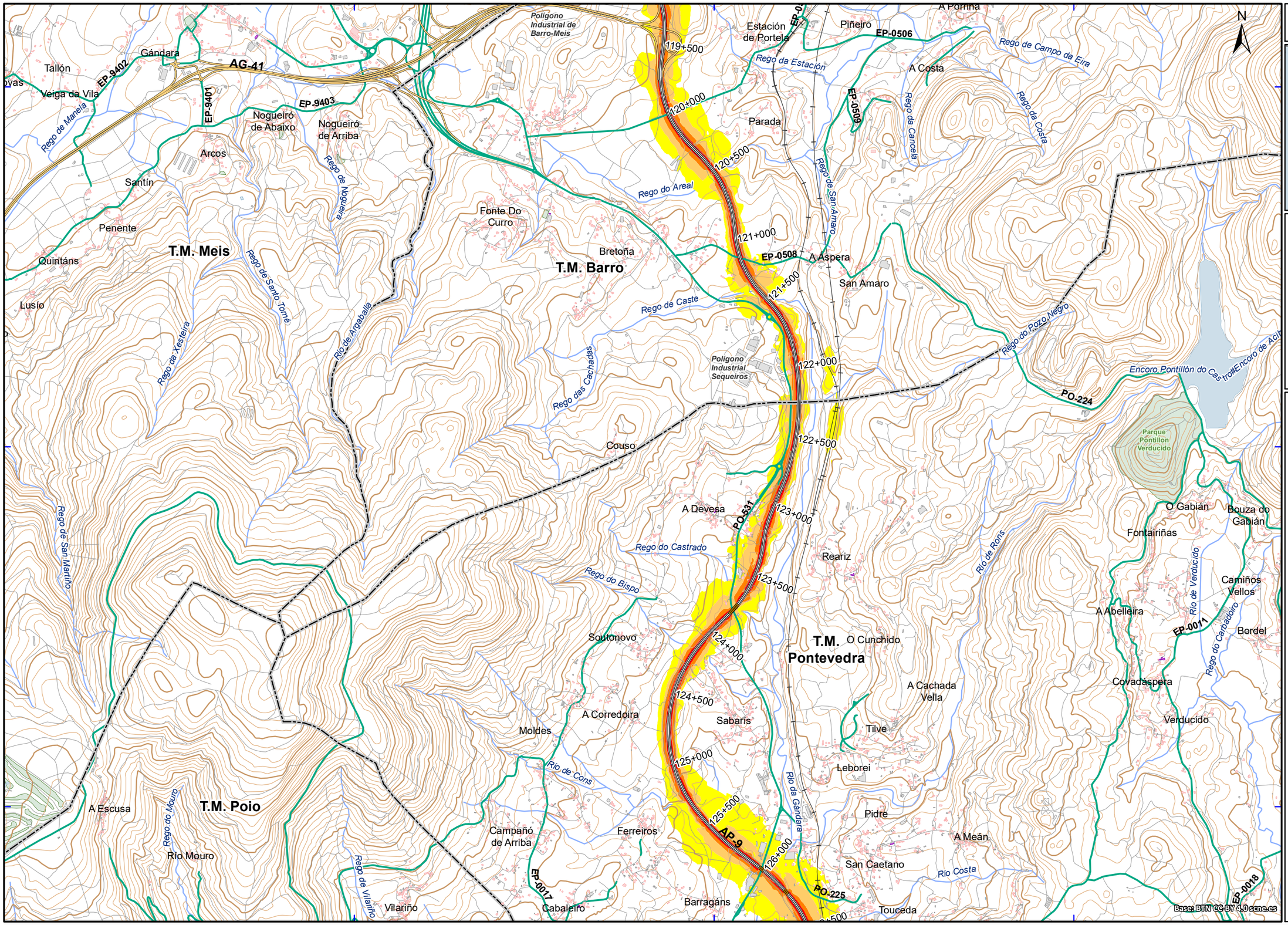

UNIDAD DE MAPA

C_AGE_36_AP-9_002

(P.K. 94+575 - P.K. 168+075)

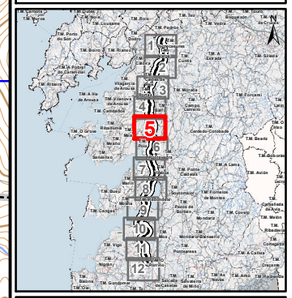

LEYENDA TEMÁTICA

Nivel sonoro (dB(A))

- 55-60
- 60-65
- 65-70
- 70-75
- > 75

Unidad de Mapa Estratégico (UME)

- Eje

Pantallas y muros

- Muros y Pantallas acústicas existentes

Tipos de edificio

- Uso residencial
- Usos sanitario, docente y cultural
- Otros usos

Elementos cartográficos

- Límite municipal
- Autopistas y autovías
- Otras carreteras
- Viario local y caminos
- Curva de nivel maestra (50 m)
- Curva de nivel normal (10 m)
- Cursos de agua
- Cursos de agua intermitentes
- Otros elementos cartográficos
- Estructuras de paso
- Túnel
- Ferrocarril
- Zona verde
- Hidrografía

GOBIERNO DE ESPAÑA / MINISTERIO DE TRANSPORTES Y MOVILIDAD SOSTENIBLE	SECRETARÍA DE ESTADO DE TRANSPORTES Y MOVILIDAD SOSTENIBLE SECRETARÍA GENERAL DE TRANSPORTE TERRESTRE DIRECCIÓN GENERAL DE CARRETERAS	MAPAS ESTRATÉGICOS DE RUIDO DE LAS CARRETERAS DE LA RED DEL ESTADO CON PEAJE AL USUARIO. CUARTA FASE	DIRECTOR DEL ESTUDIO D. Christian de la Calle Otero	CONSULTOR Y SOCIEDAD incosa AUDASA (Autopistas del Atlántico, C.E.S.A.)	AUTOR DEL ESTUDIO D. Paulo César Ceballos Arenal	ESCALAS 1:25.000 0 120 240 360 480 m UNE A3 ORIGINALES ETRS89 H30N	ÁMBITO GEOGRÁFICO PONTEVEDRA	FECHA SEPTIEMBRE 2024	CLAVE - REFERENCIA -	Nº PLANO PL-02 HOJA 5 de 12	DESIGNACIÓN MAPA DE NIVELES SONOROS. INDICADOR Le

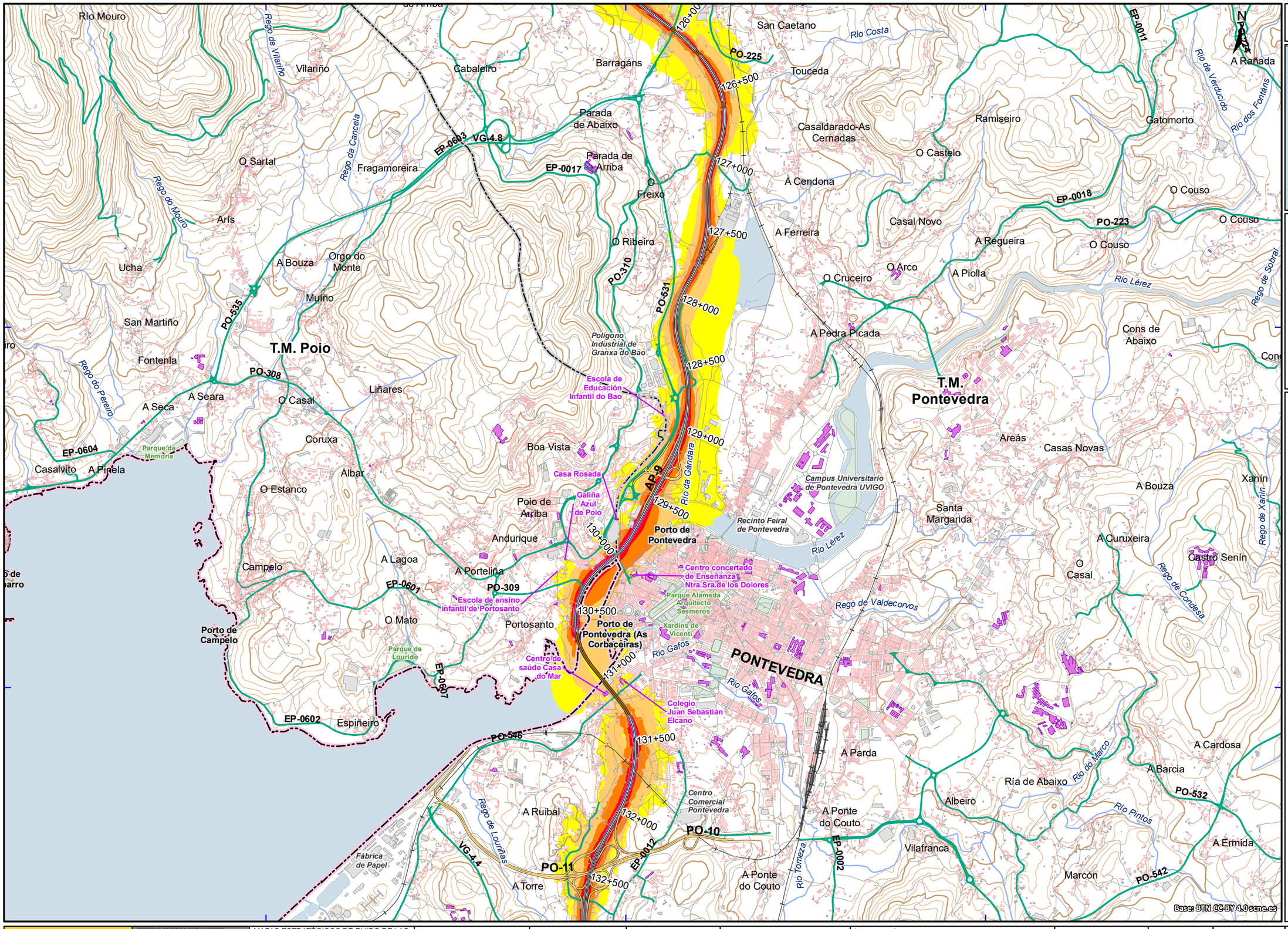

UNIDAD DE MAPA
C_AGE_36_AP-9_002
(P.K. 94+575 - P.K. 168+075)

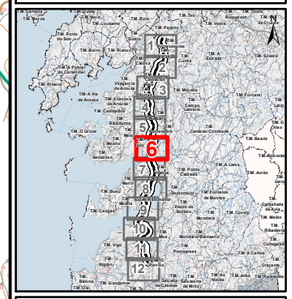

LEYENDA TEMÁTICA

Nivel sonoro (dB(A))

- 55-60
- 60-65
- 65-70
- 70-75
- > 75

Unidad de Mapa Estratégico (UME)

- Eje

Pantallas y muros

- Muros y Pantallas acústicas existentes

Tipos de edificio

- Uso residencial
- Usos sanitario, docente y cultural
- Otros usos

Elementos cartográficos

- Límite municipal
- Autopistas y autovías
- Otras carreteras
- Viario local y caminos
- Curva de nivel maestra (50 m)
- Curva de nivel normal (10 m)
- Cursos de agua
- Cursos de agua intermitentes
- Otros elementos cartográficos
- Estructuras de paso
- Túnel
- Ferrocarril
- Zona verde
- Hidrografía

GOBIERNO DE ESPAÑA / MINISTERIO DE TRANSPORTES Y MOVILIDAD SOSTENIBLE	SECRETARÍA DE ESTADO DE TRANSPORTES Y MOVILIDAD SOSTENIBLE SECRETARÍA GENERAL DE TRANSPORTE TERRESTRE DIRECCIÓN GENERAL DE CARRETERAS	MAPAS ESTRATÉGICOS DE RUIDO DE LAS CARRETERAS DE LA RED DEL ESTADO CON PEAJE AL USUARIO. CUARTA FASE	DIRECTOR DEL ESTUDIO D. Christian de la Calle Otero	CONSULTOR Y SOCIEDAD incosa INVESTIGACIÓN Y CONTROL DE CALIDAD S.A.U. AUDASA (Autopistas del Atlántico, C.E.S.A.)	AUTOR DEL ESTUDIO D. Paulo César Ceballos Arenal	ESCALAS 1:25.000 0 120 240 360 480 m UNE A3 ORIGINALES ETRS89 H30N	ÁMBITO GEOGRÁFICO PONTEVEDRA	FECHA SEPTIEMBRE 2024	CLAVE - REFERENCIA -	Nº PLANO PL-02 HOJA 6 de 12	DESIGNACIÓN MAPA DE NIVELES SONOROS. INDICADOR Le

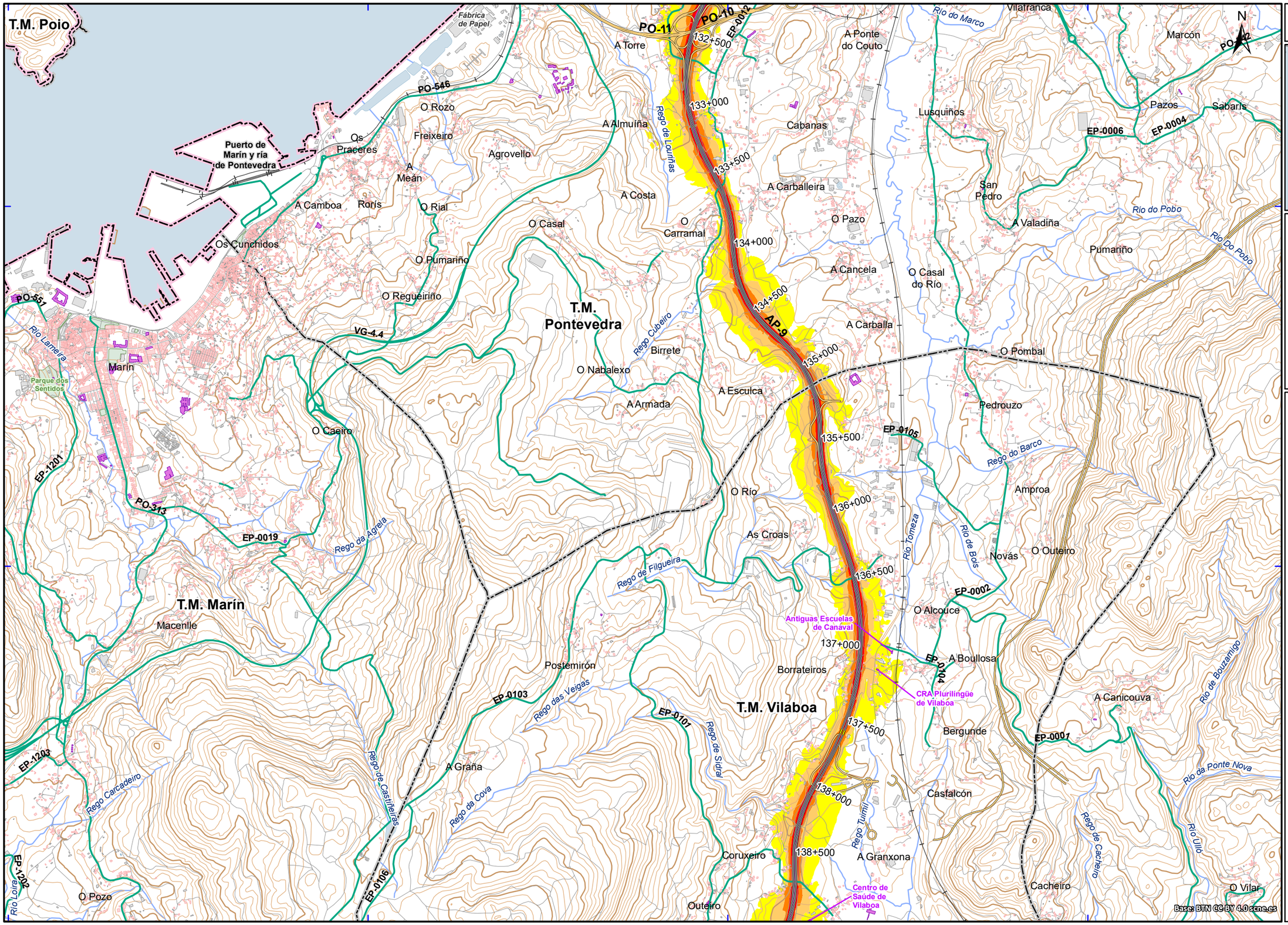

UNIDAD DE MAPA
C_AGE_36_AP-9_002
(P.K. 94+575 - P.K. 168+075)

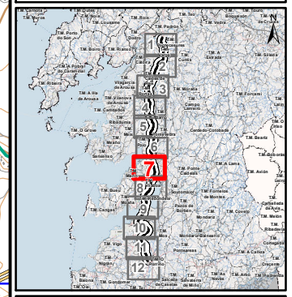

LEYENDA TEMÁTICA

Nivel sonoro (dB(A))

- 55-60
- 60-65
- 65-70
- 70-75
- > 75

Unidad de Mapa Estratégico (UME)

- Eje

Pantallas y muros

- Muros y Pantallas acústicas existentes

Tipos de edificio

- Uso residencial
- Usos sanitario, docente y cultural
- Otros usos

Elementos cartográficos

- Límite municipal
- Autopistas y autovías
- Otras carreteras
- Viario local y caminos
- Curva de nivel maestra (50 m)
- Curva de nivel normal (10 m)
- Cursos de agua
- Cursos de agua intermitentes
- Otros elementos cartográficos
- Estructuras de paso
- Túnel
- Ferrocarril
- Zona verde
- Hidrografía

GOBIERNO DE ESPAÑA — MINISTERIO DE TRANSPORTES Y MOVILIDAD SOSTENIBLE	SECRETARÍA DE ESTADO DE TRANSPORTES Y MOVILIDAD SOSTENIBLE SECRETARÍA GENERAL DE TRANSPORTE TERRESTRE DIRECCIÓN GENERAL DE CARRETERAS	MAPAS ESTRATÉGICOS DE RUIDO DE LAS CARRETERAS DE LA RED DEL ESTADO CON PEAJE AL USUARIO. CUARTA FASE	DIRECTOR DEL ESTUDIO D. Christian de la Calle Otero	CONSULTOR Y SOCIEDAD incosa AUDASA (Autopistas del Atlántico, C.E.S.A.)	AUTOR DEL ESTUDIO D. Paulo César Ceballos Arenal	ESCALAS 1:25.000 0 120 240 360 480 m UNE A3 ORIGINALES ETRS89 H30N	ÁMBITO GEOGRÁFICO PONTEVEDRA	FECHA SEPTIEMBRE 2024	CLAVE - REFERENCIA -	Nº PLANO PL-02 HOJA 7 de 12	DESIGNACIÓN MAPA DE NIVELES SONOROS. INDICADOR Le

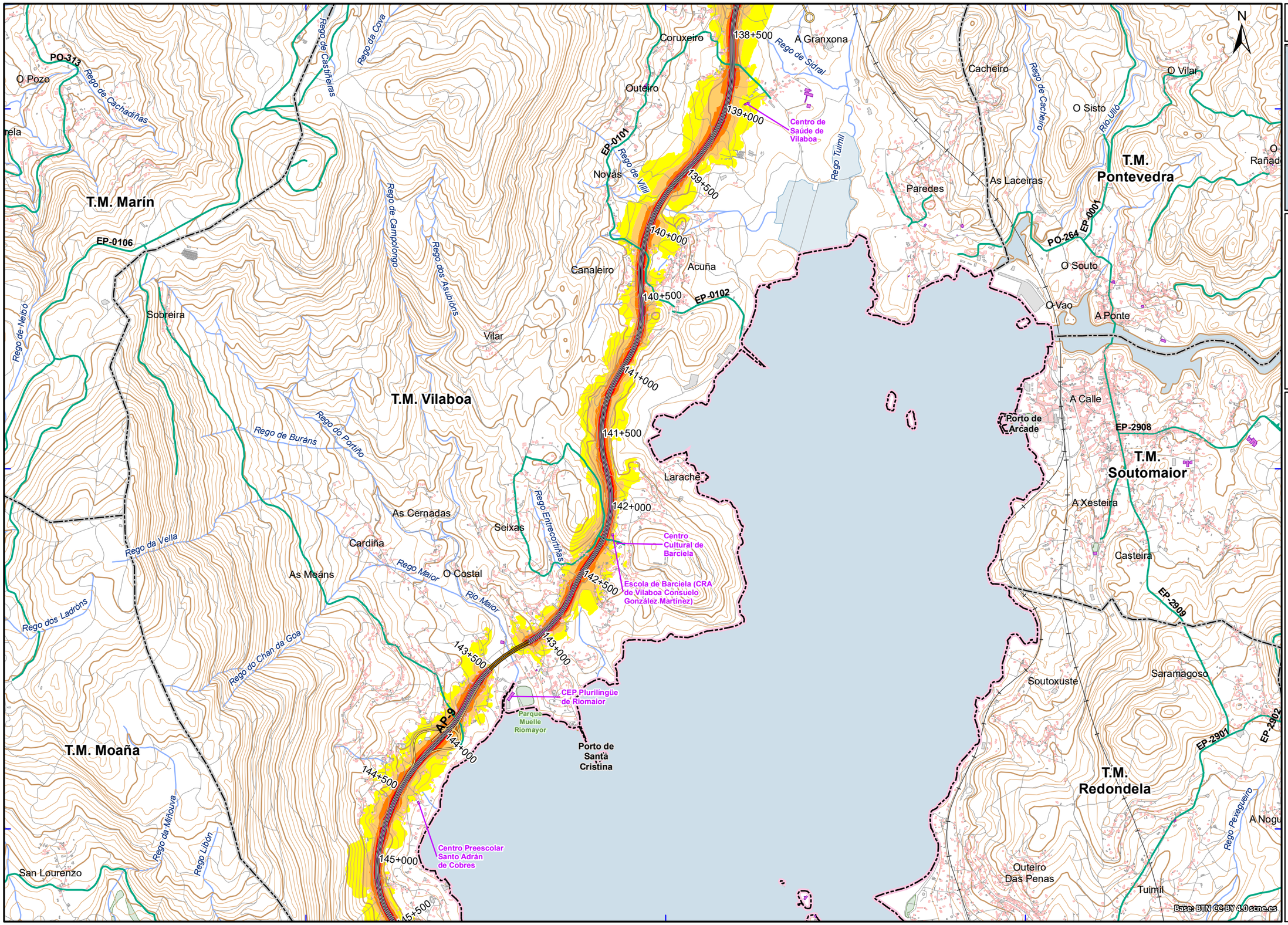

UNIDAD DE MAPA
C_AGE_36_AP-9_002
(P.K. 94+575 - P.K. 168+075)

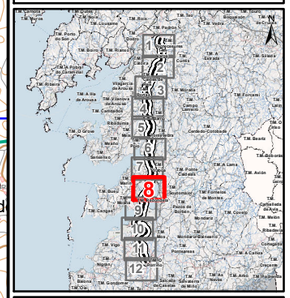

LEYENDA TEMÁTICA

Nivel sonoro (dB(A))

- 55-60
- 60-65
- 65-70
- 70-75
- > 75

Unidad de Mapa Estratégico (UME)

- Eje

Pantallas y muros

- Muros y Pantallas acústicas existentes

Tipos de edificio

- Uso residencial
- Usos sanitario, docente y cultural
- Otros usos

Elementos cartográficos

- Límite municipal
- Autopistas y autovías
- Otras carreteras
- Viario local y caminos
- Curva de nivel maestra (50 m)
- Curva de nivel normal (10 m)
- Cursos de agua
- Cursos de agua intermitentes
- Otros elementos cartográficos
- Estructuras de paso
- Túnel
- Ferrocarril
- Zona verde
- Hidrografía

GOBIERNO DE ESPAÑA / MINISTERIO DE TRANSPORTES Y MOVILIDAD SOSTENIBLE	SECRETARÍA DE ESTADO DE TRANSPORTES Y MOVILIDAD SOSTENIBLE SECRETARÍA GENERAL DE TRANSPORTE TERRESTRE DIRECCIÓN GENERAL DE CARRETERAS	MAPAS ESTRATÉGICOS DE RUIDO DE LAS CARRETERAS DE LA RED DEL ESTADO CON PEAJE AL USUARIO. CUARTA FASE	DIRECTOR DEL ESTUDIO D. Christian de la Calle Otero	CONSULTOR Y SOCIEDAD incosa AUDASA (Autopistas del Atlántico, C.E.S.A.)	AUTOR DEL ESTUDIO D. Paulo César Ceballos Arenal	ESCALAS 1:25.000 0 120 240 360 480 m UNE A3 ORIGINALES ETRS89 H30N	ÁMBITO GEOGRÁFICO PONTEVEDRA	FECHA SEPTIEMBRE 2024	CLAVE - REFERENCIA -	Nº PLANO PL-02 HOJA 8 de 12	DESIGNACIÓN MAPA DE NIVELES SONOROS. INDICADOR Le

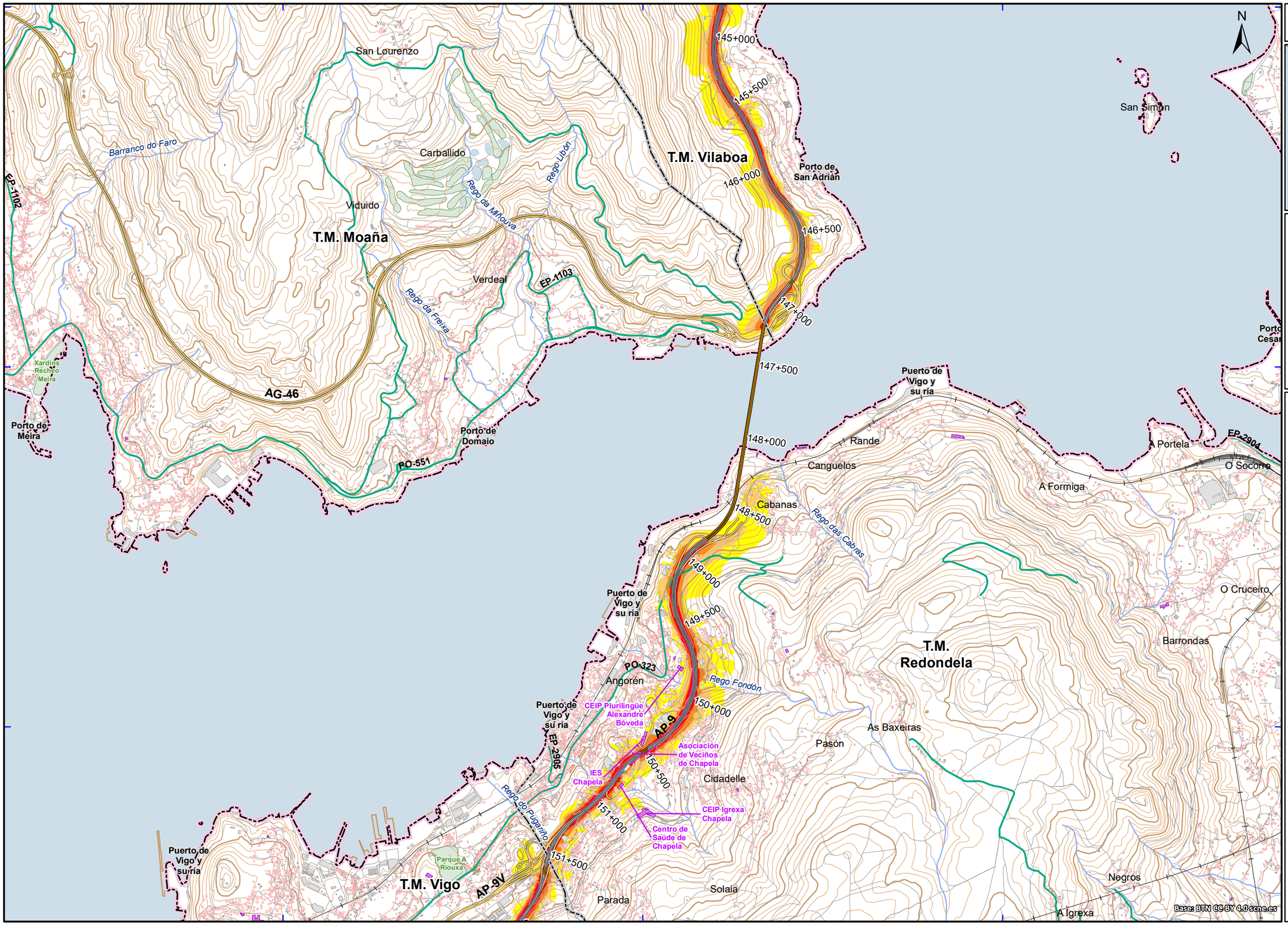

UNIDAD DE MAPA
C_AGE_36_AP-9_002
(P.K. 94+575 - P.K. 168+075)

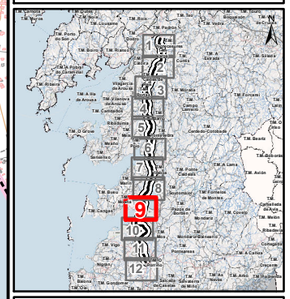

LEYENDA TEMÁTICA

Nivel sonoro (dB(A))

- 55-60
- 60-65
- 65-70
- 70-75
- > 75

Unidad de Mapa Estratégico (UME)

- Eje

Pantallas y muros

- Muros y Pantallas acústicas existentes

Tipos de edificio

- Uso residencial
- Usos sanitario, docente y cultural
- Otros usos

Elementos cartográficos

- Límite municipal
- Autopistas y autovías
- Otras carreteras
- Viario local y caminos
- Curva de nivel maestra (50 m)
- Curva de nivel normal (10 m)
- Cursos de agua
- Cursos de agua intermitentes
- Otros elementos cartográficos
- Estructuras de paso
- Túnel
- Ferrocarril
- Zona verde
- Hidrografía

GOBIERNO DE ESPAÑA / MINISTERIO DE TRANSPORTES Y MOVILIDAD SOSTENIBLE	SECRETARÍA DE ESTADO DE TRANSPORTES Y MOVILIDAD SOSTENIBLE SECRETARÍA GENERAL DE TRANSPORTE TERRESTRE DIRECCIÓN GENERAL DE CARRETERAS	MAPAS ESTRATÉGICOS DE RUIDO DE LAS CARRETERAS DE LA RED DEL ESTADO CON PEAJE AL USUARIO. CUARTA FASE	DIRECTOR DEL ESTUDIO D. Christian de la Calle Otero	CONSULTOR Y SOCIEDAD incosa AUDASA (Autopistas del Atlántico, C.E.S.A.)	AUTOR DEL ESTUDIO D. Paulo César Ceballos Arenal	ESCALAS 1:25.000 0 120 240 360 480 m UNE A3 ORIGINALES ETRS89 H30N	ÁMBITO GEOGRÁFICO PONTEVEDRA	FECHA SEPTIEMBRE 2024	CLAVE - REFERENCIA -	Nº PLANO PL-02 HOJA 9 de 12	DESIGNACIÓN MAPA DE NIVELES SONOROS. INDICADOR Le

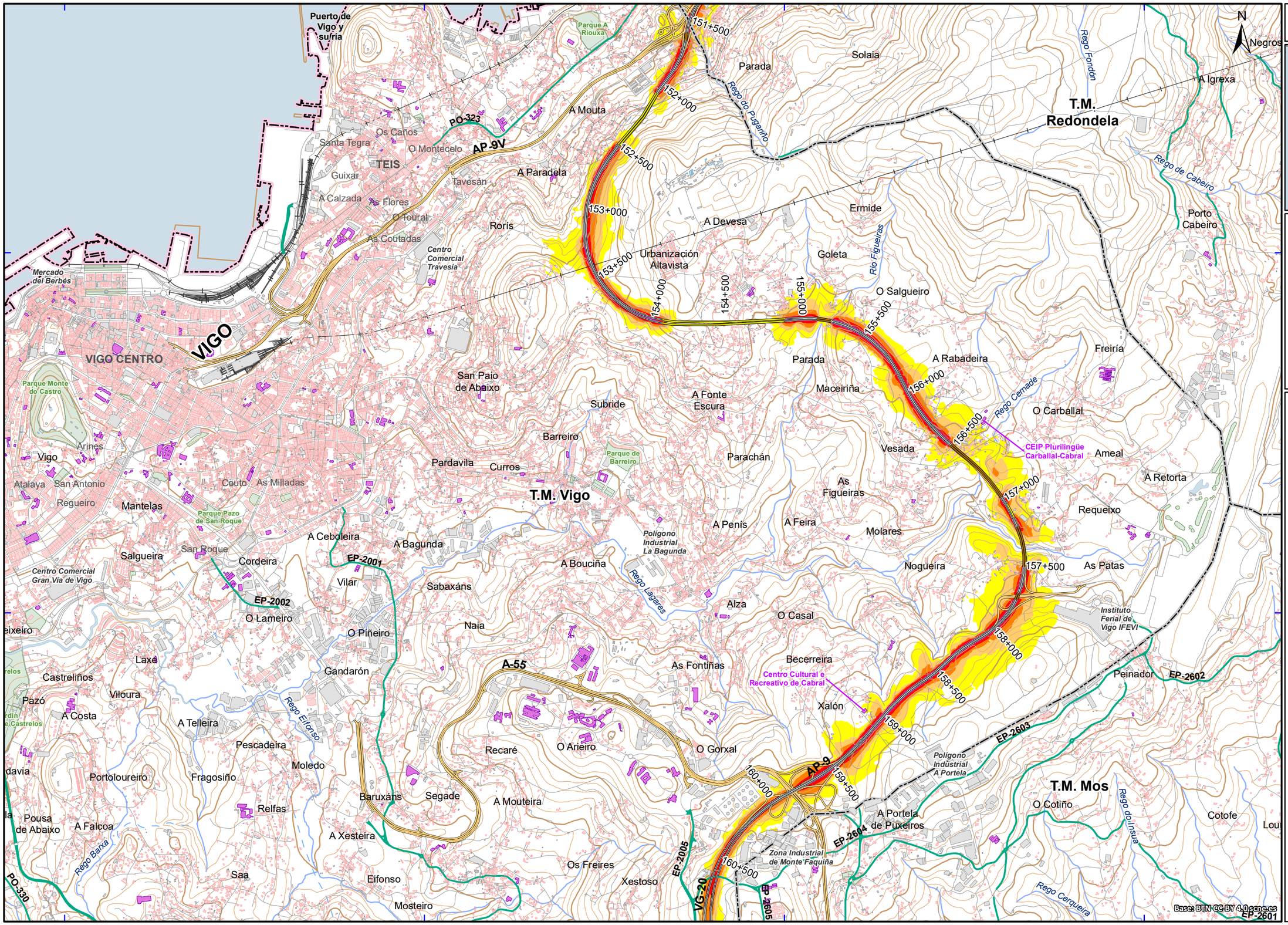

UNIDAD DE MAPA
C_AGE_36_AP-9_002
(P.K. 94+575 - P.K. 168+075)

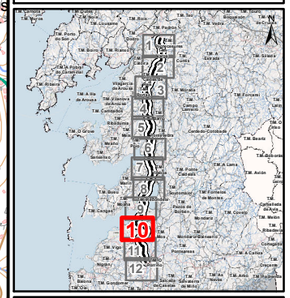

LEYENDA TEMÁTICA

Nivel sonoro (dB(A))

- 55-60
- 60-65
- 65-70
- 70-75
- > 75

Unidad de Mapa Estratégico (UME)

- Eje

Pantallas y muros

- Muros y Pantallas acústicas existentes

Tipos de edificio

- Uso residencial
- Usos sanitario, docente y cultural
- Otros usos

Elementos cartográficos

- Límite municipal
- Autopistas y autovías
- Otras carreteras
- Viario local y caminos
- Curva de nivel maestra (50 m)
- Curva de nivel normal (10 m)
- Cursos de agua
- Cursos de agua intermitentes
- Otros elementos cartográficos
- Estructuras de paso
- Túnel
- Ferrocarril
- Zona verde
- Hidrografía

GOBIERNO DE ESPAÑA / MINISTERIO DE TRANSPORTES Y MOVILIDAD SOSTENIBLE	SECRETARÍA DE ESTADO DE TRANSPORTES Y MOVILIDAD SOSTENIBLE SECRETARÍA GENERAL DE TRANSPORTE TERRESTRE DIRECCIÓN GENERAL DE CARRETERAS	MAPAS ESTRATÉGICOS DE RUIDO DE LAS CARRETERAS DE LA RED DEL ESTADO CON PEAJE AL USUARIO. CUARTA FASE	DIRECTOR DEL ESTUDIO D. Christian de la Calle Otero	CONSULTOR Y SOCIEDAD incosa AUDASA (Autopistas del Atlántico, C.E.S.A.)	AUTOR DEL ESTUDIO D. Paulo César Ceballos Arenal	ESCALAS 1:25.000 0 120 240 360 480 m UNE A3 ORIGINALES ETRS89 H30N	ÁMBITO GEOGRÁFICO PONTEVEDRA	FECHA SEPTIEMBRE 2024	CLAVE - REFERENCIA -	Nº PLANO PL-02 HOJA 10 de 12	DESIGNACIÓN MAPA DE NIVELES SONOROS. INDICADOR Le

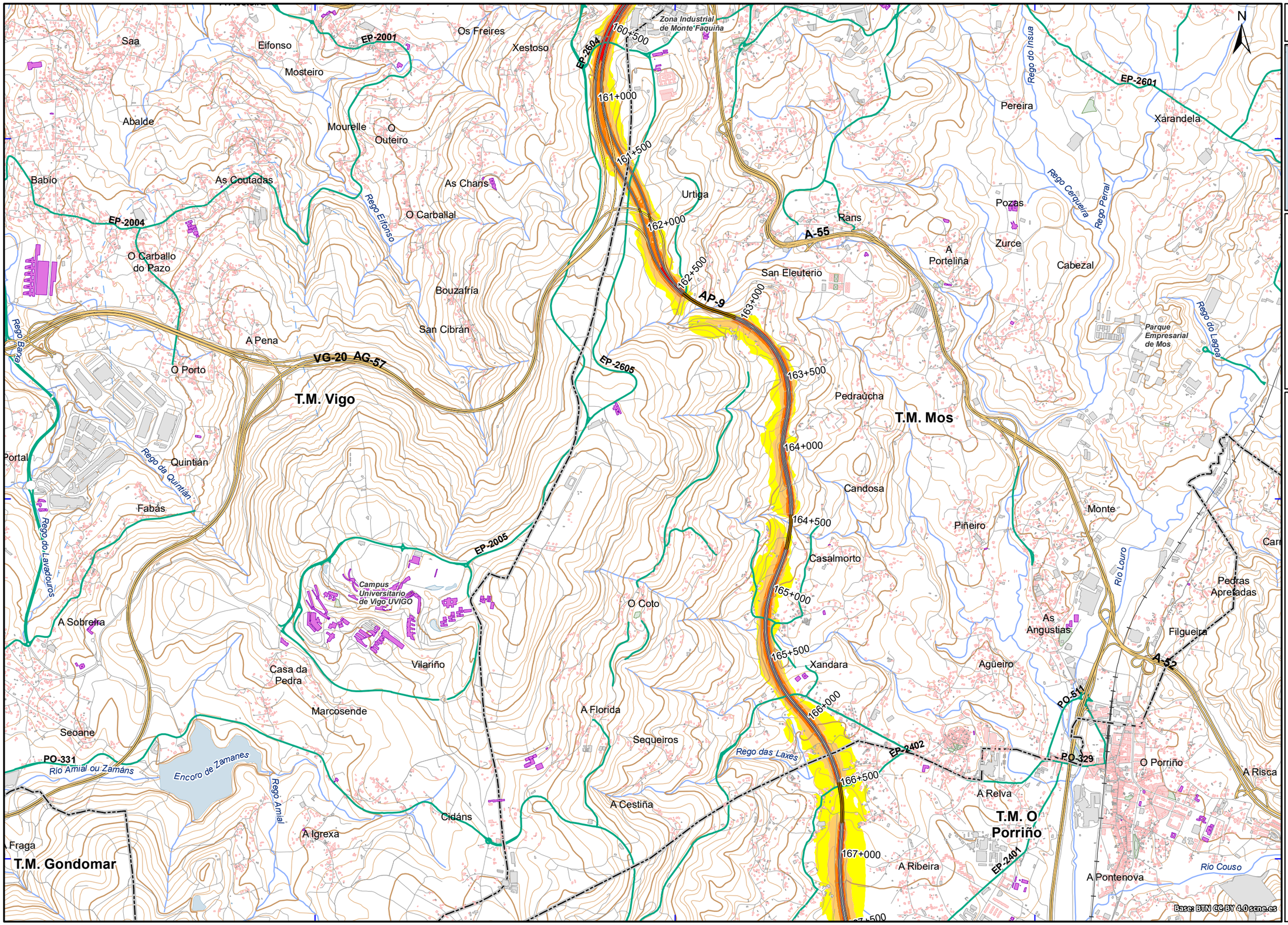

UNIDAD DE MAPA
C_AGE_36_AP-9_002
(P.K. 94+575 - P.K. 168+075)

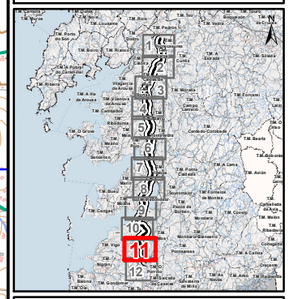

LEYENDA TEMÁTICA

Nivel sonoro (dB(A))

- 55-60
- 60-65
- 65-70
- 70-75
- > 75

Unidad de Mapa Estratégico (UME)

- Eje

Pantallas y muros

- Muros y Pantallas acústicas existentes

Tipos de edificio

- Uso residencial
- Usos sanitario, docente y cultural
- Otros usos

Elementos cartográficos

- Límite municipal
- Autopistas y autovías
- Otras carreteras
- Viario local y caminos
- Curva de nivel maestra (50 m)
- Curva de nivel normal (10 m)
- Cursos de agua
- Cursos de agua intermitentes
- Otros elementos cartográficos
- Estructuras de paso
- Túnel
- Ferrocarril
- Zona verde
- Hidrografía

GOBIERNO DE ESPAÑA — MINISTERIO DE TRANSPORTES Y MOVILIDAD SOSTENIBLE	SECRETARÍA DE ESTADO DE TRANSPORTES Y MOVILIDAD SOSTENIBLE SECRETARÍA GENERAL DE TRANSPORTE TERRESTRE DIRECCIÓN GENERAL DE CARRETERAS	MAPAS ESTRATÉGICOS DE RUIDO DE LAS CARRETERAS DE LA RED DEL ESTADO CON PEAJE AL USUARIO. CUARTA FASE	DIRECTOR DEL ESTUDIO D. Christian de la Calle Otero	CONSULTOR Y SOCIEDAD incosa INGENIERÍA Y CONTROL DE CALIDAD, S.A. AUDASA (Autopistas del Atlántico, C.E.S.A.)	AUTOR DEL ESTUDIO D. Paulo César Ceballos Arenal	ESCALAS 1:25.000 0 120 240 360 480 m UNE A3 ORIGINALES ETRS89 H30N	ÁMBITO GEOGRÁFICO PONTEVEDRA	FECHA SEPTIEMBRE 2024	CLAVE - REFERENCIA -	Nº PLANO PL-02 HOJA 11 de 12	DESIGNACIÓN MAPA DE NIVELES SONOROS. INDICADOR Le

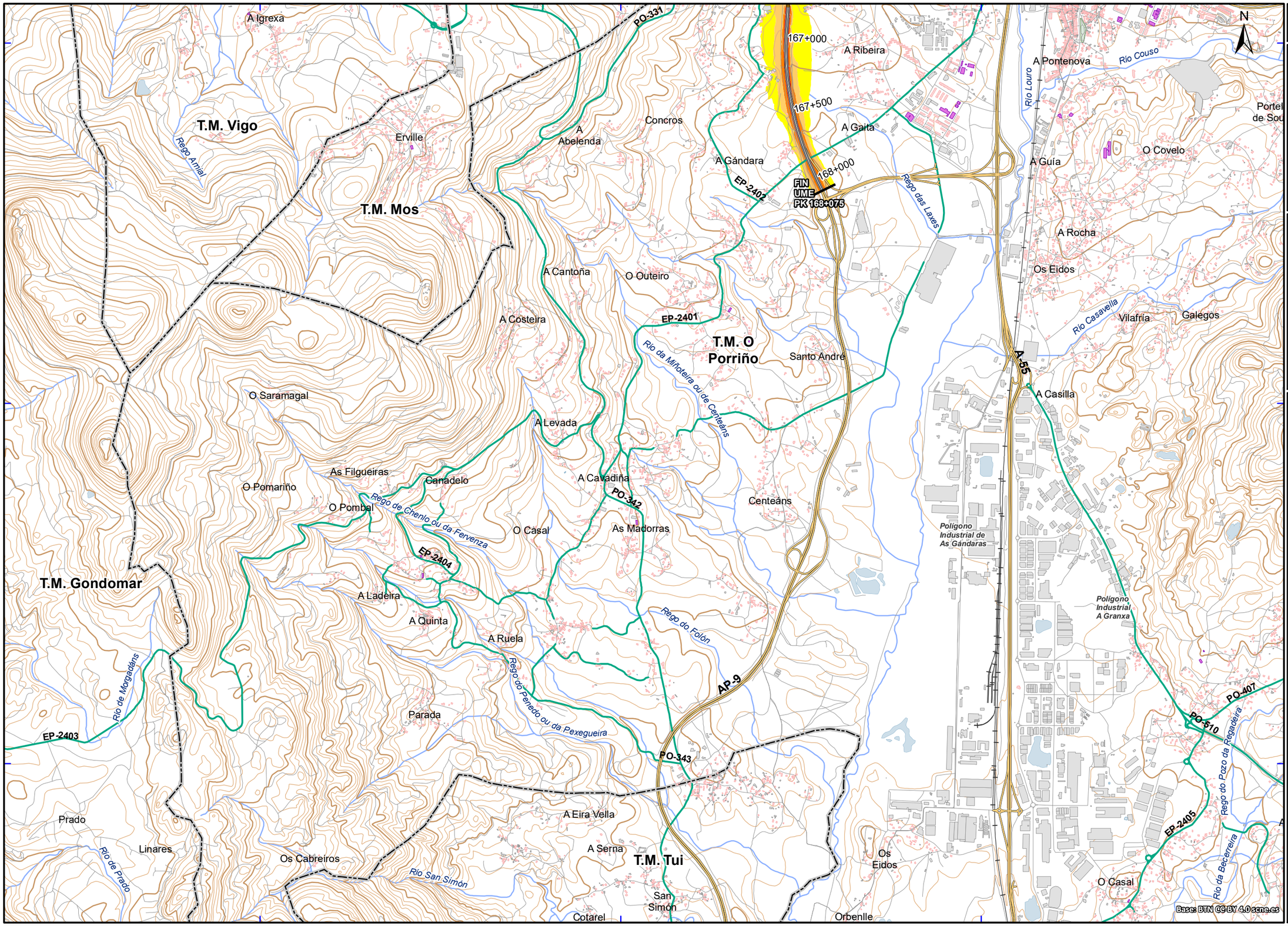

UNIDAD DE MAPA
C_AGE_36_AP-9_002
(P.K. 94+575 - P.K. 168+075)

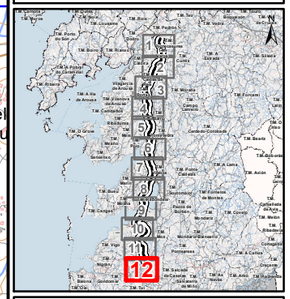

LEYENDA TEMÁTICA

Nivel sonoro (dB(A))

- 55-60
- 60-65
- 65-70
- 70-75
- > 75

Unidad de Mapa Estratégico (UME)

- Eje

Pantallas y muros

- Muros y Pantallas acústicas existentes

Tipos de edificio

- Uso residencial
- Usos sanitario, docente y cultural
- Otros usos

Elementos cartográficos

- Límite municipal
- Autopistas y autovías
- Otras carreteras
- Viario local y caminos
- Curva de nivel maestra (50 m)
- Curva de nivel normal (10 m)
- Cursos de agua
- Cursos de agua intermitentes
- Otros elementos cartográficos
- Estructuras de paso
- Túnel
- Ferrocarril
- Zona verde
- Hidrografía

GOBIERNO DE ESPAÑA / MINISTERIO DE TRANSPORTES Y MOVILIDAD SOSTENIBLE	SECRETARÍA DE ESTADO DE TRANSPORTES Y MOVILIDAD SOSTENIBLE SECRETARÍA GENERAL DE TRANSPORTE TERRESTRE DIRECCIÓN GENERAL DE CARRETERAS	MAPAS ESTRATÉGICOS DE RUIDO DE LAS CARRETERAS DE LA RED DEL ESTADO CON PEAJE AL USUARIO. CUARTA FASE	DIRECTOR DEL ESTUDIO D. Christian de la Calle Otero	CONSULTOR Y SOCIEDAD incosa AUDASA (Autopistas del Atlántico, C.E.S.A.)	AUTOR DEL ESTUDIO D. Paulo César Ceballos Arenal	ESCALAS 1:25.000 0 120 240 360 480 m UNE A3 ORIGINALES ETRS89 H30N	ÁMBITO GEOGRÁFICO PONTEVEDRA	FECHA SEPTIEMBRE 2024	CLAVE - REFERENCIA -	Nº PLANO PL-02 HOJA 12 de 12	DESIGNACIÓN MAPA DE NIVELES SONOROS. INDICADOR Le