350000

375000

4500000

UNIDAD DE MAPA
C_AGE_05_AP-51_002
(P.K. 85+063 - P.K. 104+901)

T.M.T.M. El Oso
T.M. Gotarrendura
T.M. Vega de Santa María
T.M. Velayos
T.M. Muñopedro
T.M. Monter
T.M. Las Berlanas
T.M. Peñalba de Ávila
T.M. Pozanco
T.M. Maello
T.M. Ituero y Lama
T.M. Zarzuela del Monte
T.M. Santo Domingo de las Posadas
T.M. Villacastín
T.M. Mingorría
T.M. Monsalupe
T.M. Tolbaños
INICIO UME
PK 85+063
T.M. San Esteban de los Patos
HOJA 1
T.M. Santa María del Cubillo
T.M. Navas de San Antonio
T.M. Cardeñosa
HOJA 2 T.M. Ojos-Albos
T.M. Mediana de Voltoya
T.M. Berrocalejo de Aragona
HOJA 3
T.M. Martiherrero
FIN UME
PK 104+901
T.M. Ávila
T.M. El Espinar
ÁVILA
T.M. La Colilla
T.M. La Serrada
T.M. Tornadizos de Ávila
T.M. El Fresno
T.M. Navalperal de Pinares
T.M. Las Navas del Marqués
T.M. Herradón de Pinares
T.M. Gemuño

Base: BTN CC-BY 4.0 scne.es

GOBIERNO DE ESPAÑA
MINISTERIO DE TRANSPORTES Y MOVILIDAD SOSTENIBLE
SECRETARÍA DE ESTADO DE TRANSPORTES Y MOVILIDAD SOSTENIBLE
SECRETARÍA GENERAL DE TRANSPORTE TERRESTRE
DIRECCIÓN GENERAL DE CARRETERAS

MAPAS ESTRATÉGICOS DE RUIDO DE LAS CARRETERAS DE LA RED DEL ESTADO CON PEAJE AL USUARIO.
CUARTA FASE

DIRECTOR DEL ESTUDIO: D. Christian de la Calle Otero
CONSULTOR Y SOCIEDAD: wsp castellana
AUTOR DEL ESTUDIO: D. Julio Gutiérrez Ibarlucea
ESCALAS: 1:100.000 (0 5 10 15 20 m) UNE A3 ORIGINALES ETRS89 - H30N
ÁMBITO GEOGRÁFICO: AVILA
FECHA: SEPTIEMBRE 2024
CLAVE: -
REFERENCIA: -
Nº PLANO: MG-01
HOJA: 1 de 1
DESIGNACIÓN: MAPA GUÍA

372500 375000 377500 380000

4512500

4510000

N

Arroyo Carbonero
Arroyo del Tablazillo
Arroyo de la Sierra
Arroyo del Barranco
Arroyo de Valdetavilla
Arroyo de las Rozas
Arroyo de Valdelaloba
Arroyo Gallindo
Arroyo Navalhuerto
Río Cardeña
Arroyo del Marqués
Arroyo del Tejar
Arroyo del Cubillo

Blascoeles
Aldeavieja
T.M. Villacastín
T.M. Santa María del Cubillo
T.M. Ojos-Albos

AP-51
N-110
AV-501

INICIO UME
PK 85+063

85+500
86+000
86+500
87+000
87+500
88+000
88+500
89+000
89+500
90+000
90+500
91+000
91+500

UNIDAD DE MAPA
C_AGE_05_AP-51_002
(P.K. 85+063 - P.K.104+901)

LEYENDA TEMÁTICA

Nivel sonoro (dB(A)):
- 55-60
- 60-65
- 65-70
- 70-75
- > 75

Unidad de Mapa Estratégico (UME)
- Eje

Pantallas y muros
- Muros y pantallas acústicas existentes

Tipos de edificios
- Uso residencial
- Usos sanitario, docente y cultural
- Otros usos

Elementos cartográficos
- Límite municipal
- Autopistas y autovías
- Otras carreteras
- Viario local y caminos
- Curva de nivel maestra (50 m)
- Curva de nivel normal (10 m)
- Cursos de agua
- Cursos de agua intermitentes
- Otros elementos cartográficos
- Estructuras de paso
- Túnel
- Ferrocarril
- Zona verde
- Hidrografía

GOBIERNO DE ESPAÑA
MINISTERIO DE TRANSPORTES Y MOVILIDAD SOSTENIBLE
SECRETARÍA DE ESTADO DE TRANSPORTES Y MOVILIDAD SOSTENIBLE
SECRETARÍA GENERAL DE TRANSPORTE TERRESTRE
DIRECCIÓN GENERAL DE CARRETERAS

MAPAS ESTRATÉGICOS DE RUIDO DE LAS CARRETERAS DE LA RED DEL ESTADO CON PEAJE AL USUARIO.
CUARTA FASE

DIRECTOR DEL ESTUDIO: D. Christian de la Calle Otero
CONSULTOR Y ESTUDIO: wsp castellana
AUTOR DEL ESTUDIO: D. Julio Gutiérrez Ibarlucea
ESCALAS: 1:25.000 (0 125 250 375 500 m)
UNE A3 ORIGINALES — ETRS89 - H30N
ÁMBITO GEOGRÁFICO: AVILA
FECHA: SEPTIEMBRE 2024
CLAVE: -
REFERENCIA: -
Nº PLANO: PL-04
HOJA: 1 de 3
DESIGNACIÓN: MAPA DE NIVELES SONOROS. INDICADOR Lden

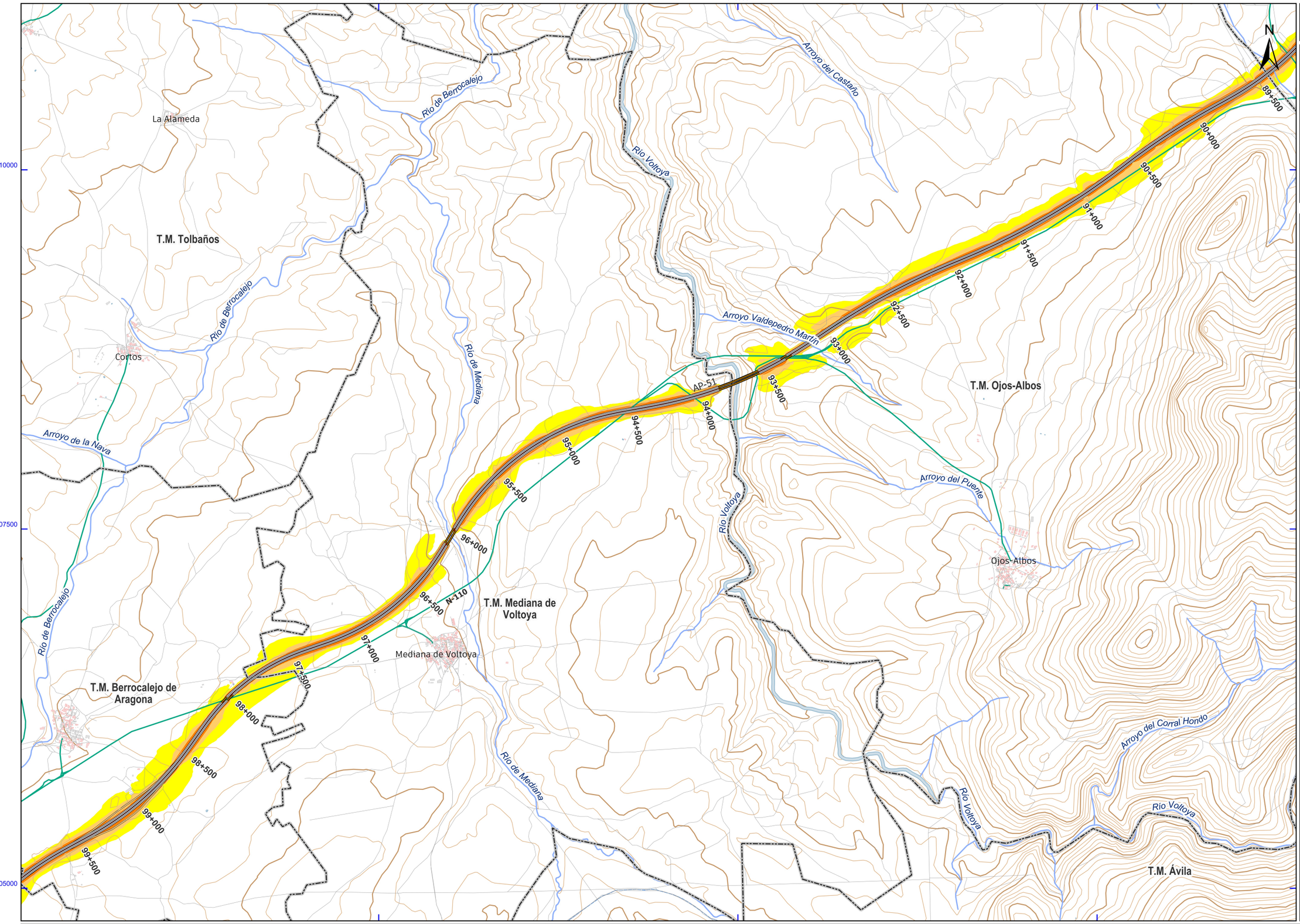

UNIDAD DE MAPA

C_AGE_05_AP-51_002

(P.K. 85+063 - P.K.104+901)

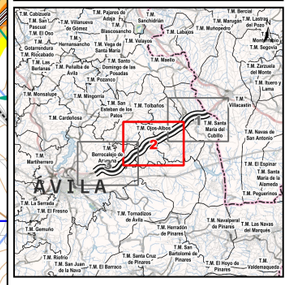

LEYENDA TEMÁTICA

Nivel sonoro (dB(A)):

- 55-60
- 60-65
- 65-70
- 70-75
- > 75

Unidad de Mapa Estratégico (UME)

- Eje

Pantallas y muros

- Muros y pantallas acústicas existentes

Tipos de edificios

- Uso residencial
- Usos sanitario, docente y cultural
- Otros usos

Elementos cartográficos

- Límite municipal
- Autopistas y autovías
- Otras carreteras
- Viario local y caminos
- Curva de nivel maestra (50 m)
- Curva de nivel normal (10 m)
- Cursos de agua
- Cursos de agua intermitentes
- Otros elementos cartográficos
- Estructuras de paso
- Túnel
- Ferrocarril
- Zona verde
- Hidrografía

GOBIERNO DE ESPAÑA · MINISTERIO DE TRANSPORTES Y MOVILIDAD SOSTENIBLE	SECRETARÍA DE ESTADO DE TRANSPORTES Y MOVILIDAD SOSTENIBLE SECRETARÍA GENERAL DE TRANSPORTE TERRESTRE DIRECCIÓN GENERAL DE CARRETERAS	MAPAS ESTRATÉGICOS DE RUIDO DE LAS CARRETERAS DE LA RED DEL ESTADO CON PEAJE AL USUARIO. CUARTA FASE	DIRECTOR DEL ESTUDIO D. Christian de la Calle Otero	CONSULTOR Y ESTUDIO wsp castellana	AUTOR DEL ESTUDIO D. Julio Gutiérrez Ibarlucea	ESCALAS 1:25.000 0 125 250 375 500 m UNE A3 ORIGINALES *ETRS89 - H30N*	ÁMBITO GEOGRÁFICO AVILA	FECHA SEPTIEMBRE 2024	CLAVE - REFERENCIA -	Nº PLANO PL-04 HOJA 2 de 3	DESIGNACIÓN MAPA DE NIVELES SONOROS. INDICADOR Lden

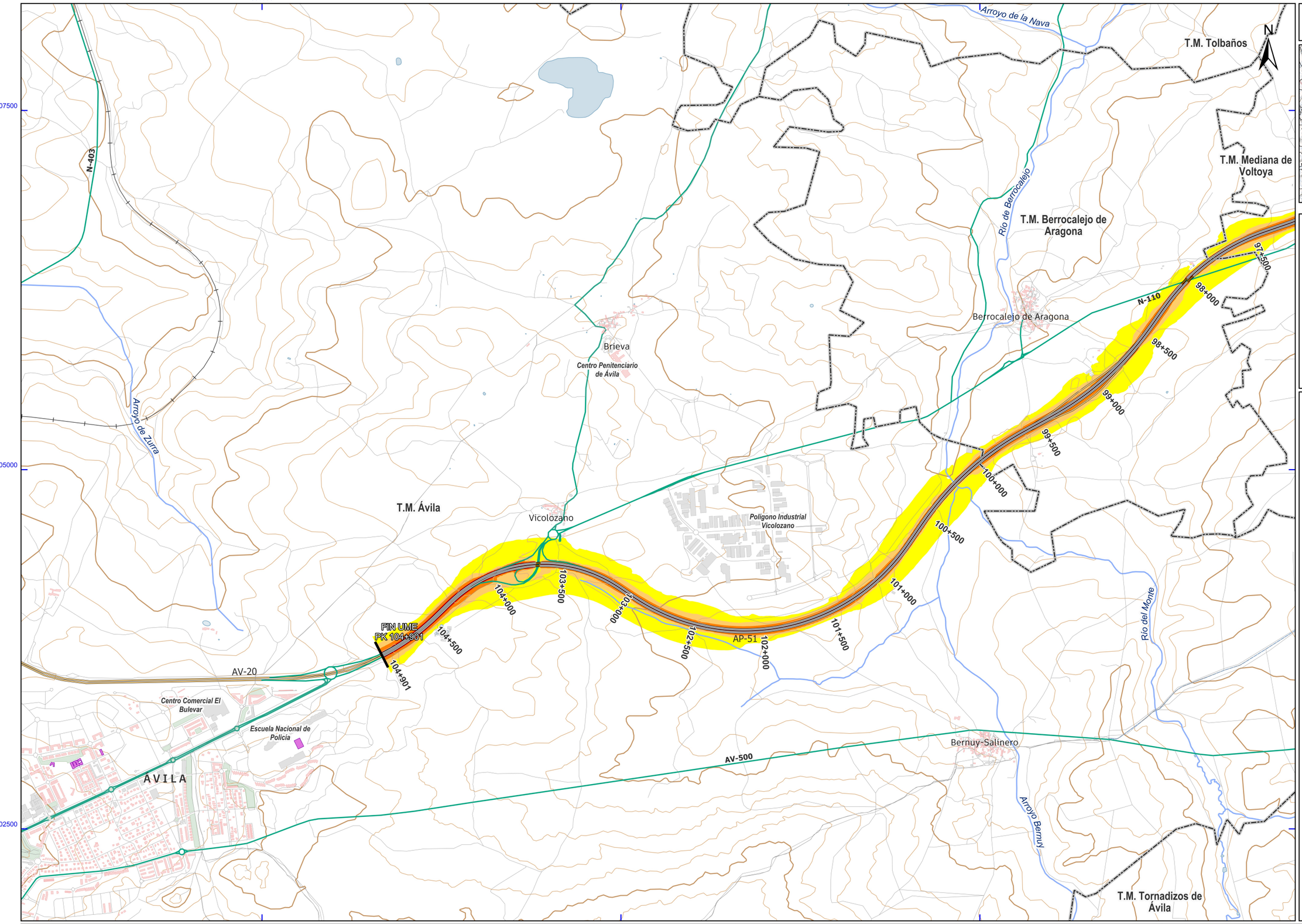

UNIDAD DE MAPA
C_AGE_05_AP-51_002
(P.K. 85+063 - P.K.104+901)

LEYENDA TEMÁTICA

Nivel sonoro (dB(A)):

- 55-60
- 60-65
- 65-70
- 70-75
- > 75

Unidad de Mapa Estratégico (UME)

- Eje

Pantallas y muros

- Muros y pantallas acústicas existentes

Tipos de edificios

- Uso residencial
- Usos sanitario, docente y cultural
- Otros usos

Elementos cartográficos

- Límite municipal
- Autopistas y autovías
- Otras carreteras
- Viario local y caminos
- Curva de nivel maestra (50 m)
- Curva de nivel normal (10 m)
- Cursos de agua
- Cursos de agua intermitentes
- Otros elementos cartográficos
- Estructuras de paso
- Túnel
- Ferrocarril
- Zona verde
- Hidrografía

GOBIERNO DE ESPAÑA / MINISTERIO DE TRANSPORTES Y MOVILIDAD SOSTENIBLE	SECRETARÍA DE ESTADO DE TRANSPORTES Y MOVILIDAD SOSTENIBLE / SECRETARÍA GENERAL DE TRANSPORTE TERRESTRE / DIRECCIÓN GENERAL DE CARRETERAS	MAPAS ESTRATÉGICOS DE RUIDO DE LAS CARRETERAS DE LA RED DEL ESTADO CON PEAJE AL USUARIO. CUARTA FASE	DIRECTOR DEL ESTUDIO: D. Christian de la Calle Otero	CONSULTOR Y ESTUDIO: wsp castellana	AUTOR DEL ESTUDIO: D. Julio Gutiérrez Ibarlucea	ESCALAS 1:25.000 (0 125 250 375 500 m) UNE A3 ORIGINALES ETRS89 - H30N	ÁMBITO GEOGRÁFICO: AVILA	FECHA: SEPTIEMBRE 2024	CLAVE: - / REFERENCIA: -	Nº PLANO: PL-04 / HOJA: 3 de 3	DESIGNACIÓN: MAPA DE NIVELES SONOROS. INDICADOR Lden