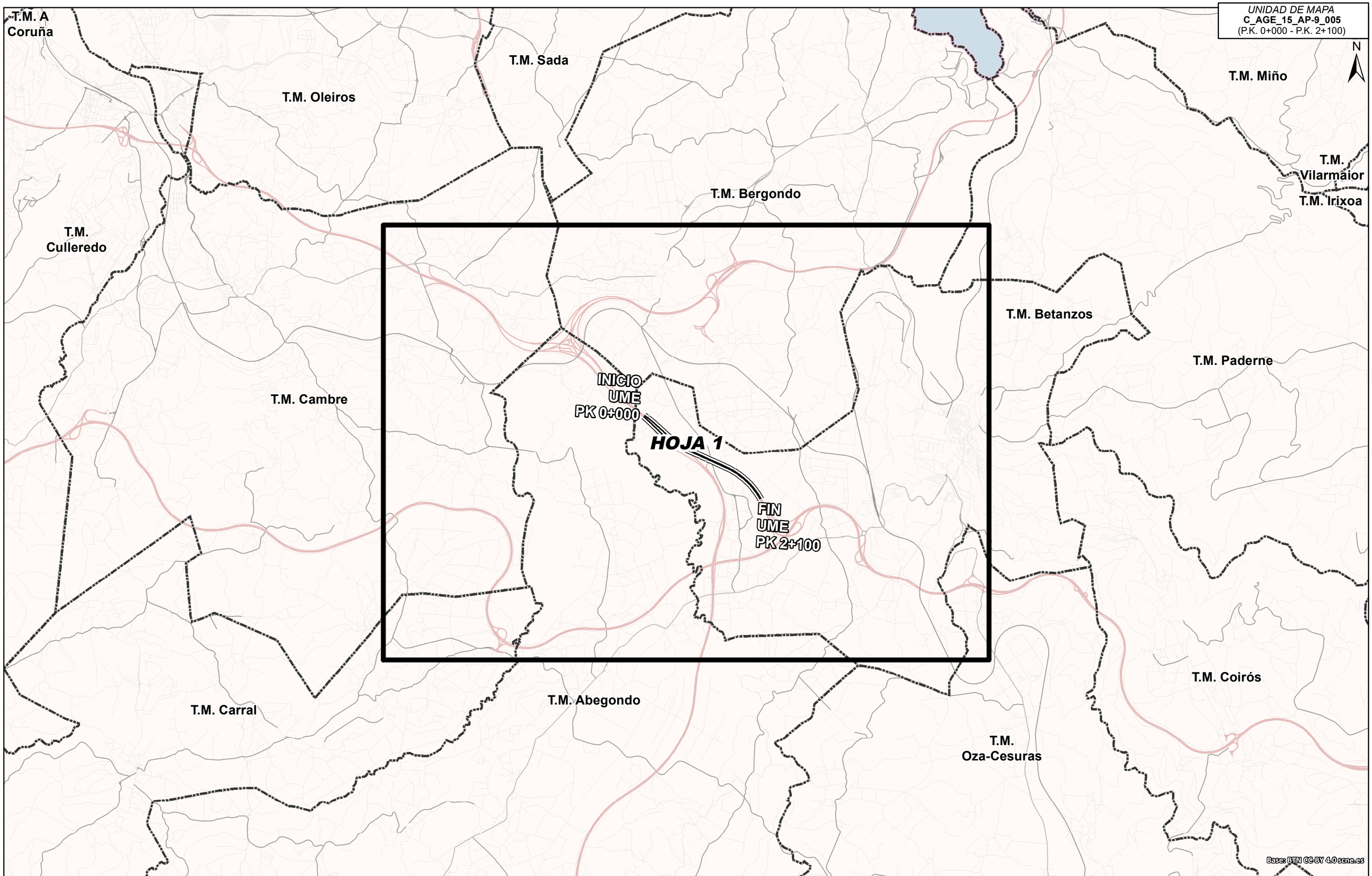

GOBIERNO DE ESPAÑA / MINISTERIO DE TRANSPORTES Y MOVILIDAD SOSTENIBLE	SECRETARÍA DE ESTADO DE TRANSPORTES Y MOVILIDAD SOSTENIBLE SECRETARÍA GENERAL DE TRANSPORTE TERRESTRE DIRECCIÓN GENERAL DE CARRETERAS	MAPAS ESTRATÉGICOS DE RUIDO DE LAS CARRETERAS DE LA RED DEL ESTADO CON PEAJE AL USUARIO. CUARTA FASE	DIRECTOR DEL ESTUDIO D. Christian de la Calle Otero	CONSULTOR Y SOCIEDAD incosa AUDASA (Autopistas del Atlántico, C.E.S.A.)	AUTOR DEL ESTUDIO D. Paulo César Ceballos Arenal	ESCALAS 1:50.000 0 250 500 750 1.000 m UNE A3 ORIGINALES ETRS89 H30N	ÁMBITO GEOGRÁFICO A CORUÑA	FECHA SEPTIEMBRE 2024	CLAVE - REFERENCIA -	Nº PLANO MG-01 HOJA 1 de1	DESIGNACIÓN MAPA GUÍA

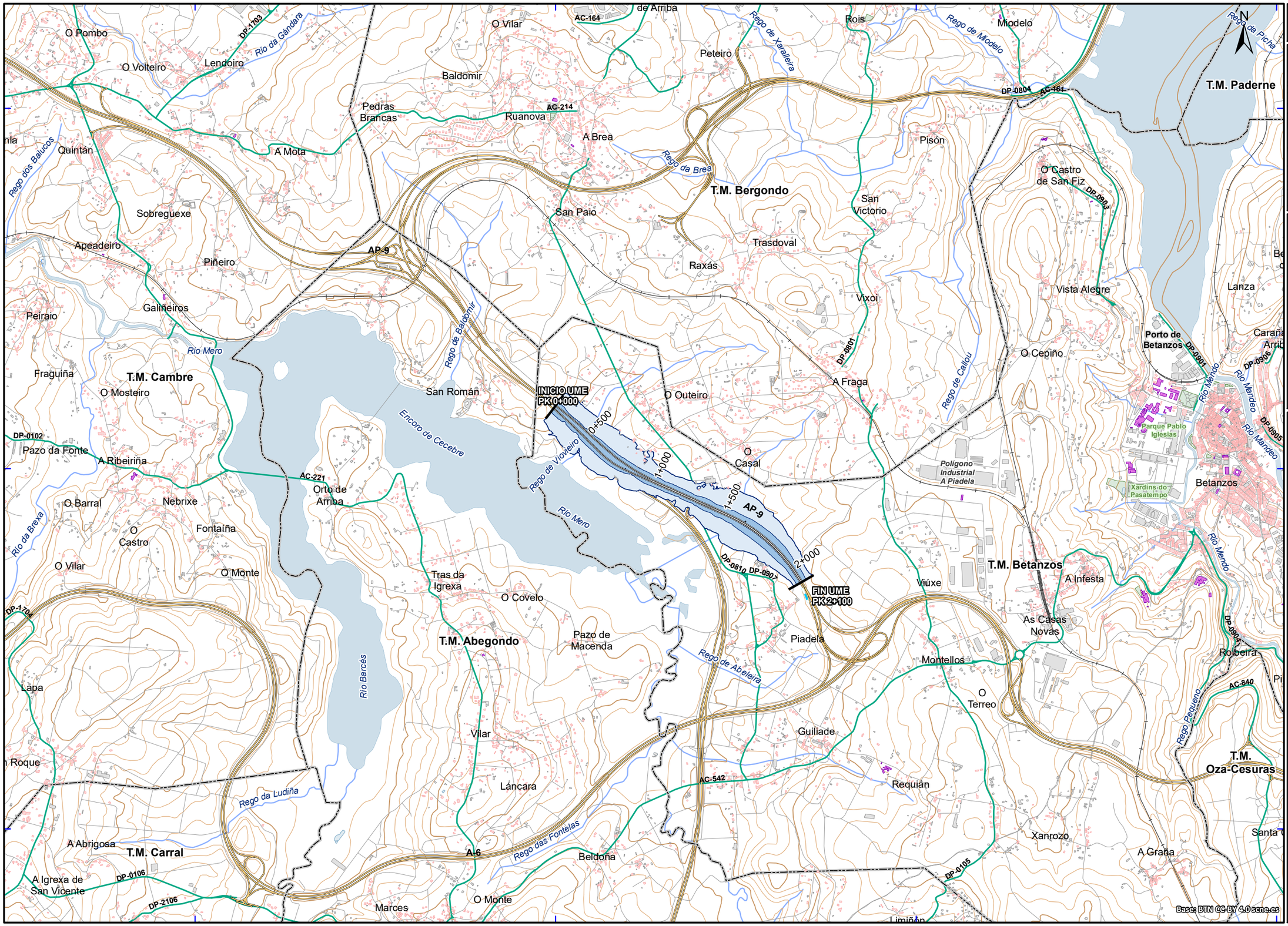

Base: BTN CC-BY 4.0 scne.es

UNIDAD DE MAPA
C_AGE_15_AP-9_005
(P.K. 0+000 - P.K. 2+100)

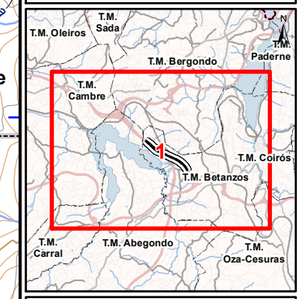

SUPERFICIE AFECTADA TOTAL UME (km²)

Lden dBA	SUPERFICIE
> 55	0,57
> 65	0,18
> 75	0,01

POBLACIÓN EXPUESTA TOTAL UME (centenas)

Lden dBA	VIVIENDAS	POBLACIÓN
> 55	0*	0*
> 65	0	0
> 75	0	0

CENTROS SANITARIOS, DOCENTES Y CULTURALES EXPUESTOS TOTAL UME (uds)

Lden dBA	SANITARIOS	DOCENTES	CULTURALES
> 55	0	0	0
> 65	0	0	0
> 75	0	0	0

NOTA: Los valores 0* suponen la existencia de población y viviendas afectadas (inferior a 51 unidades)

LEYENDA TEMÁTICA

Zona de afectación

- Lden ≥ 55 dB(A)
- Lden ≥ 65 dB(A)
- Lden ≥ 75 dB(A)

Unidad de Mapa Estrastégico (UME)

- Eje

Pantallas y muros

- Muros y Pantallas acústicas existentes

Tipos de edificio

- Uso residencial
- Usos sanitario, docente y cultural
- Otros usos

Elementos cartográficos

- Límite municipal
- Autopistas y autovías
- Otras carreteras
- Viario local y caminos
- Curva de nivel maestra (50 m)
- Curva de nivel normal (10 m)
- Cursos de agua
- Cursos de agua intermitentes
- Otros elementos cartográficos
- Estructuras de paso
- Túnel
- Ferrocarril
- Zona verde
- Hidrografía

GOBIERNO DE ESPAÑA / MINISTERIO DE TRANSPORTES Y MOVILIDAD SOSTENIBLE	SECRETARÍA DE ESTADO DE TRANSPORTES Y MOVILIDAD SOSTENIBLE SECRETARÍA GENERAL DE TRANSPORTE TERRESTRE DIRECCIÓN GENERAL DE CARRETERAS	MAPAS ESTRATÉGICOS DE RUIDO DE LAS CARRETERAS DE LA RED DEL ESTADO CON PEAJE AL USUARIO. CUARTA FASE	DIRECTOR DEL ESTUDIO D. Christian de la Calle Otero	CONSULTOR Y SOCIEDAD incosa AUDASA (Autopistas del Atlántico, C.E.S.A.)	AUTOR DEL ESTUDIO D. Paulo César Ceballos Arenal	ESCALAS 1:25.000 0 125 250 375 500 m UNE A3 ORIGINALES ETRS89 H30N	ÁMBITO GEOGRÁFICO A CORUÑA	FECHA SEPTIEMBRE 2024	CLAVE - REFERENCIA -	Nº PLANO PL-05 HOJA 1 de 1	DESIGNACIÓN MAPA DE ZONAS DE AFECTACIÓN