UNIDAD DE MAPA
C_AGE_15_AP-9_001
(P.K. 2+850 - P.K. 94+575)

INICIO UME
PK 2+850

FIN UME
PK 94+575

HOJA 1
HOJA 2
HOJA 3
HOJA 4
HOJA 5
HOJA 6
HOJA 7
HOJA 8
HOJA 9
SANTIAGO DE COMPOSTELA
HOJA 10
HOJA 11
HOJA 12

T.M. Ares
T.M. Fene
T.M. Cabanas
T.M. A Capela
T.M. As Pontes de García Rodríguez
T.M. Pontedeume
T.M. Sada
T.M. Miño
T.M. Xermade
T.M. A Coruña
T.M. Oleiros
T.M. Vilarmaior
T.M. Monfero
T.M. Malpica de Bergantiños
T.M. Arteixo
T.M. Bergondo
T.M. Ponteceso
T.M. Betanzos
T.M. Vilalba
T.M. Paderne
T.M. Culleredo
T.M. Irixoa
T.M. Carballo
T.M. Cambre
T.M. A Laracha
T.M. Coirós
T.M. Cabana de Bergantiños
T.M. Abegondo
T.M. Camariñas
T.M. Laxe
T.M. Aranga
T.M. Coristanco
T.M. Carral
T.M. Guitiriz
T.M. Cospeito
T.M. Cerceda
T.M. Oza-Cesuras
T.M. Zas
T.M. Ordes
T.M. Begonte
T.M. Vimianzo
T.M. Curtis
T.M. Muxía
T.M. Tordoia
T.M. Mesía
T.M. Rábade
T.M. Santa Comba
T.M. Vilasantar
T.M. Outeiro de Rei
T.M. Cee
T.M. Dumbría
T.M. Val do Dubra
T.M. Frades
T.M. Fisterra
T.M. Trazo
T.M. Friol
T.M. Sobrado
T.M. Oroso
T.M. Boimorto
T.M. Corcubión
T.M. Mazaricos
T.M. A Baña
T.M. Lugo
T.M. Toques
T.M. Santiago de Compostela
T.M. Melide
T.M. Negreira
T.M. O Pino
T.M. Carnota
T.M. Arzúa
T.M. Ames
T.M. Outes
T.M. Palas de Rei
T.M. Brión
T.M. Guntín
T.M. Touro
T.M. Santiso
T.M. Muros
T.M. Boqueixón
T.M. Noia
T.M. Rois
T.M. Monterroso
T.M. Portomarín
T.M. Vila de Cruces
T.M. Teo
T.M. Vedra
T.M. Agolada
T.M. Lousame
T.M. Padrón
T.M. Antas de Ulla
T.M. O Páramo
T.M. Dodro
T.M. Pontecesures
T.M. Porto do Son
T.M. Boiro
T.M. Valga
T.M. Silleda
T.M. Paradela
T.M. Rianxo
T.M. A Estrada
T.M. Catoira
T.M. Lalín
T.M. Taboada
T.M. A Pobra do Caramiñal
T.M. Rodeiro
T.M. O Saviñao
T.M. Vilagarcía de Arousa
T.M. Caldas de Reis
T.M. Cuntis
T.M. Forcarei
T.M. Chantada
T.M. Dozón
T.M. Ribeira

Base: BTN CC-BY 4.0 scne.es

GOBIERNO DE ESPAÑA
MINISTERIO DE TRANSPORTES Y MOVILIDAD SOSTENIBLE
SECRETARÍA DE ESTADO DE TRANSPORTES Y MOVILIDAD SOSTENIBLE
SECRETARÍA GENERAL DE TRANSPORTE TERRESTRE
DIRECCIÓN GENERAL DE CARRETERAS

MAPAS ESTRATÉGICOS DE RUIDO DE LAS CARRETERAS DE LA RED DEL ESTADO CON PEAJE AL USUARIO. CUARTA FASE

DIRECTOR DEL ESTUDIO: D. Christian de la Calle Otero
CONSULTOR Y SOCIEDAD: incosa — AUDASA (Autopistas del Atlántico, C.E.S.A.)
AUTOR DEL ESTUDIO: D. Paulo César Ceballos Arenal
ESCALAS: 1:350.000 (0 1.750 3.500 5.250 7.000 m) — UNE A3 ORIGINALES — *ETRS89 H30N*
ÁMBITO GEOGRÁFICO: A CORUÑA
FECHA: SEPTIEMBRE 2024
CLAVE: -
REFERENCIA: -
Nº PLANO: MG-01
HOJA: *1 de1*
DESIGNACIÓN: MAPA GUÍA

60000 62500 65000 67500

4812500 4810000 4807500

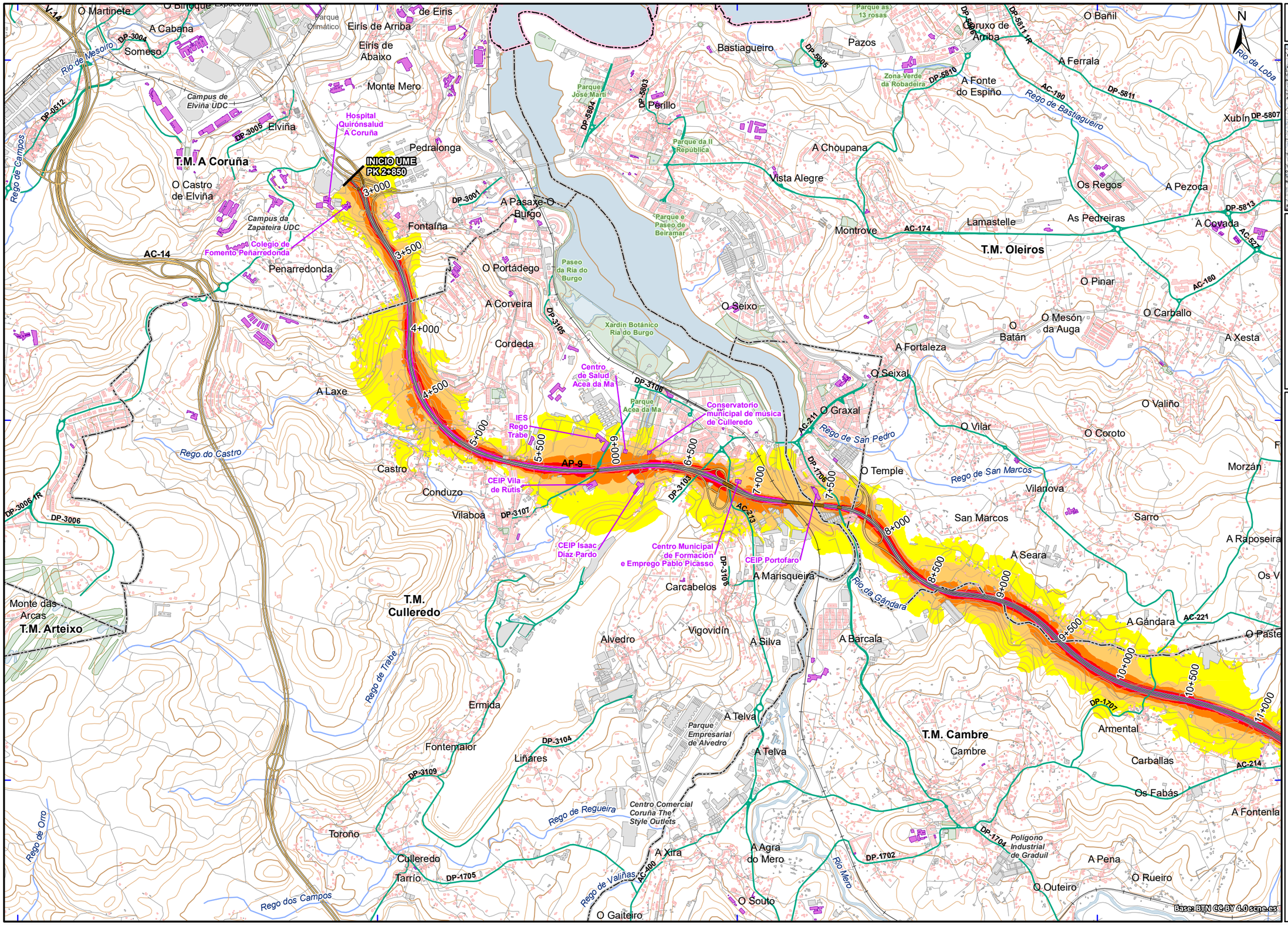

UNIDAD DE MAPA
C_AGE_15_AP-9_001
(P.K. 2+850 - P.K. 94+575)

LEYENDA TEMÁTICA

Nivel sonoro (dB(A))

- 55-60
- 60-65
- 65-70
- 70-75
- > 75

Unidad de Mapa Estratégico (UME)

- Eje

Pantallas y muros

- Muros y Pantallas acústicas existentes

Tipos de edificio

- Uso residencial
- Usos sanitario, docente y cultural
- Otros usos

Elementos cartográficos

- Límite municipal
- Autopistas y autovías
- Otras carreteras
- Viario local y caminos
- Curva de nivel maestra (50 m)
- Curva de nivel normal (10 m)
- Cursos de agua
- Cursos de agua intermitentes
- Otros elementos cartográficos
- Estructuras de paso
- Túnel
- Ferrocarril
- Zona verde
- Hidrografía

Base: BTN CC-BY 4.0 scne.es

GOBIERNO DE ESPAÑA — MINISTERIO DE TRANSPORTES Y MOVILIDAD SOSTENIBLE

SECRETARÍA DE ESTADO DE TRANSPORTES Y MOVILIDAD SOSTENIBLE
SECRETARÍA GENERAL DE TRANSPORTE TERRESTRE
DIRECCIÓN GENERAL DE CARRETERAS

MAPAS ESTRATÉGICOS DE RUIDO DE LAS CARRETERAS DE LA RED DEL ESTADO CON PEAJE AL USUARIO. CUARTA FASE

DIRECTOR DEL ESTUDIO: D. Christian de la Calle Otero

CONSULTOR Y SOCIEDAD: incosa — AUDASA (Autopistas del Atlántico, C.E.S.A.)

AUTOR DEL ESTUDIO: D. Paulo César Ceballos Arenal

ESCALAS: 1:25.000 (0 120 240 360 480 m) — UNE A3 ORIGINALES — ETRS89 H30N

ÁMBITO GEOGRÁFICO: A CORUÑA

FECHA: SEPTIEMBRE 2024

CLAVE: -

REFERENCIA: -

Nº PLANO: PL-04

HOJA: 1 de 12

DESIGNACIÓN: MAPA DE NIVELES SONOROS. INDICADOR Lden

70000 72500 75000

4807500 4805000 4802500

N

UNIDAD DE MAPA
C_AGE_15_AP-9_001
(P.K. 2+850 - P.K. 94+575)

LEYENDA TEMÁTICA

Nivel sonoro (dB(A))

- 55-60
- 60-65
- 65-70
- 70-75
- > 75

Unidad de Mapa Estratégico (UME)

- Eje

Pantallas y muros

- Muros y Pantallas acústicas existentes

Tipos de edificio

- Uso residencial
- Usos sanitario, docente y cultural
- Otros usos

Elementos cartográficos

- Límite municipal
- Autopistas y autovías
- Otras carreteras
- Viario local y caminos
- Curva de nivel maestra (50 m)
- Curva de nivel normal (10 m)
- Cursos de agua
- Cursos de agua intermitentes
- Otros elementos cartográficos
- Estructuras de paso
- Túnel
- Ferrocarril
- Zona verde
- Hidrografía

Base: BTN CC-BY 4.0 scne.es

GOBIERNO DE ESPAÑA · MINISTERIO DE TRANSPORTES Y MOVILIDAD SOSTENIBLE	SECRETARÍA DE ESTADO DE TRANSPORTES Y MOVILIDAD SOSTENIBLE · SECRETARÍA GENERAL DE TRANSPORTE TERRESTRE · DIRECCIÓN GENERAL DE CARRETERAS	MAPAS ESTRATÉGICOS DE RUIDO DE LAS CARRETERAS DE LA RED DEL ESTADO CON PEAJE AL USUARIO. CUARTA FASE	DIRECTOR DEL ESTUDIO: D. Christian de la Calle Otero	CONSULTOR Y SOCIEDAD: INCOSA · AUDASA (Autopistas del Atlántico, C.E.S.A.)	AUTOR DEL ESTUDIO: D. Paulo César Ceballos Arenal	ESCALAS: 1:25.000 (0 120 240 360 480 m) · UNE A3 ORIGINALES · ETRS89 H30N	ÁMBITO GEOGRÁFICO: A CORUÑA	FECHA: SEPTIEMBRE 2024	CLAVE: - · REFERENCIA: - · Nº PLANO: PL-04 · HOJA: 2 de 12	DESIGNACIÓN: MAPA DE NIVELES SONOROS. INDICADOR Lden

67500 70000 72500 75000

4802500 4800000 4797500

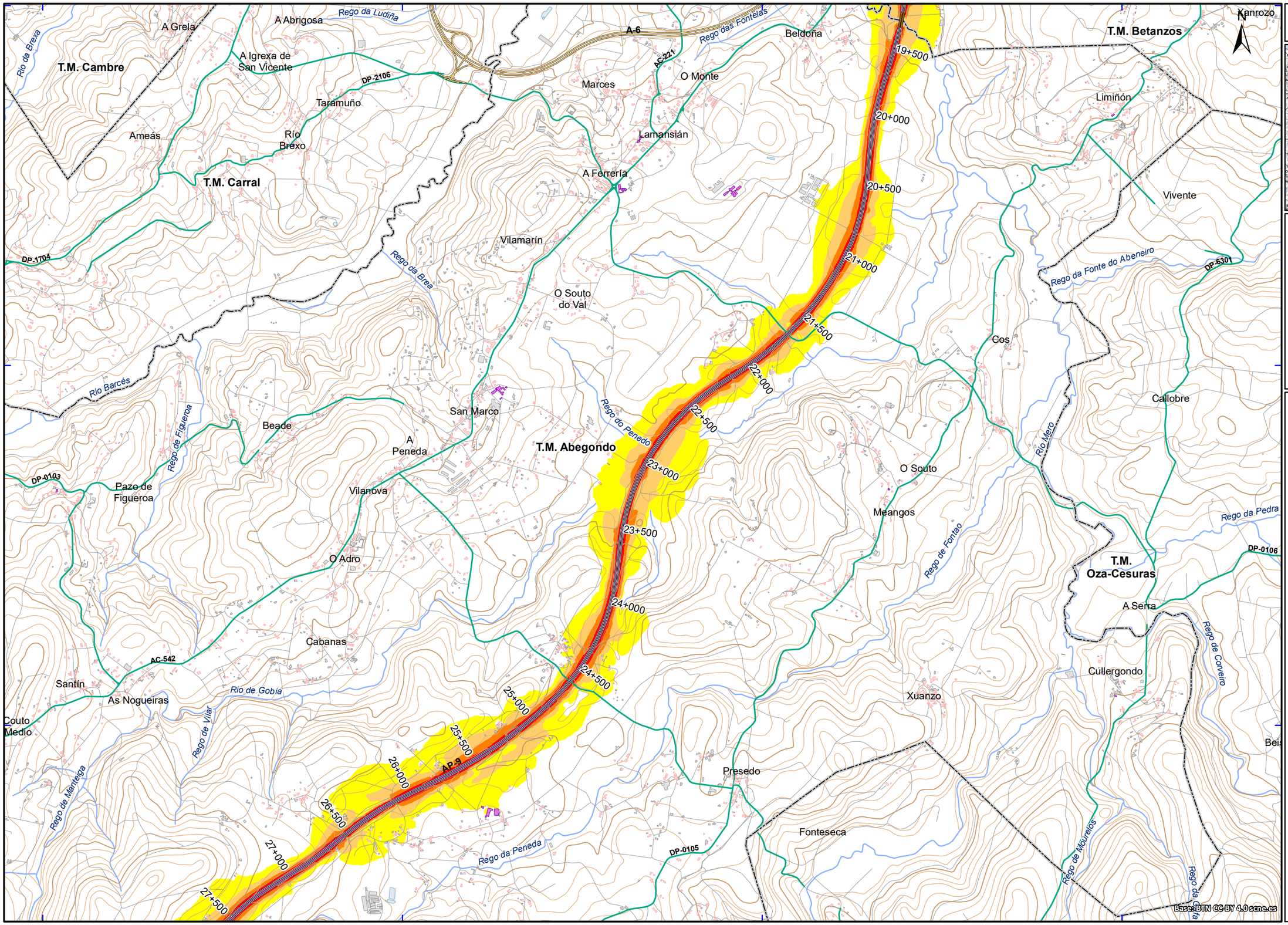

UNIDAD DE MAPA
C_AGE_15_AP-9_001
(P.K. 2+850 - P.K. 94+575)

LEYENDA TEMÁTICA

Nivel sonoro (dB(A))

- 55-60
- 60-65
- 65-70
- 70-75
- > 75

Unidad de Mapa Estratégico (UME)

- Eje

Pantallas y muros

- Muros y Pantallas acústicas existentes

Tipos de edificio

- Uso residencial
- Usos sanitario, docente y cultural
- Otros usos

Elementos cartográficos

- Límite municipal
- Autopistas y autovías
- Otras carreteras
- Viario local y caminos
- Curva de nivel maestra (50 m)
- Curva de nivel normal (10 m)
- Cursos de agua
- Cursos de agua intermitentes
- Otros elementos cartográficos
- Estructuras de paso
- Túnel
- Ferrocarril
- Zona verde
- Hidrografía

Base: BTN CC-BY 4.0 scne.es

GOBIERNO DE ESPAÑA — MINISTERIO DE TRANSPORTES Y MOVILIDAD SOSTENIBLE

SECRETARÍA DE ESTADO DE TRANSPORTES Y MOVILIDAD SOSTENIBLE
SECRETARÍA GENERAL DE TRANSPORTE TERRESTRE
DIRECCIÓN GENERAL DE CARRETERAS

MAPAS ESTRATÉGICOS DE RUIDO DE LAS CARRETERAS DE LA RED DEL ESTADO CON PEAJE AL USUARIO. CUARTA FASE

DIRECTOR DEL ESTUDIO: D. Christian de la Calle Otero

CONSULTOR Y SOCIEDAD: incosa — AUDASA (Autopistas del Atlántico, C.E.S.A.)

AUTOR DEL ESTUDIO: D. Paulo César Ceballos Arenal

ESCALAS: 1:25.000 (0 120 240 360 480 m) — UNE A3 ORIGINALES — ETRS89 H30N

ÁMBITO GEOGRÁFICO: A CORUÑA

FECHA: SEPTIEMBRE 2024

CLAVE: -

REFERENCIA: -

Nº PLANO: PL-04

HOJA: 3 de 12

DESIGNACIÓN: MAPA DE NIVELES SONOROS. INDICADOR Lden

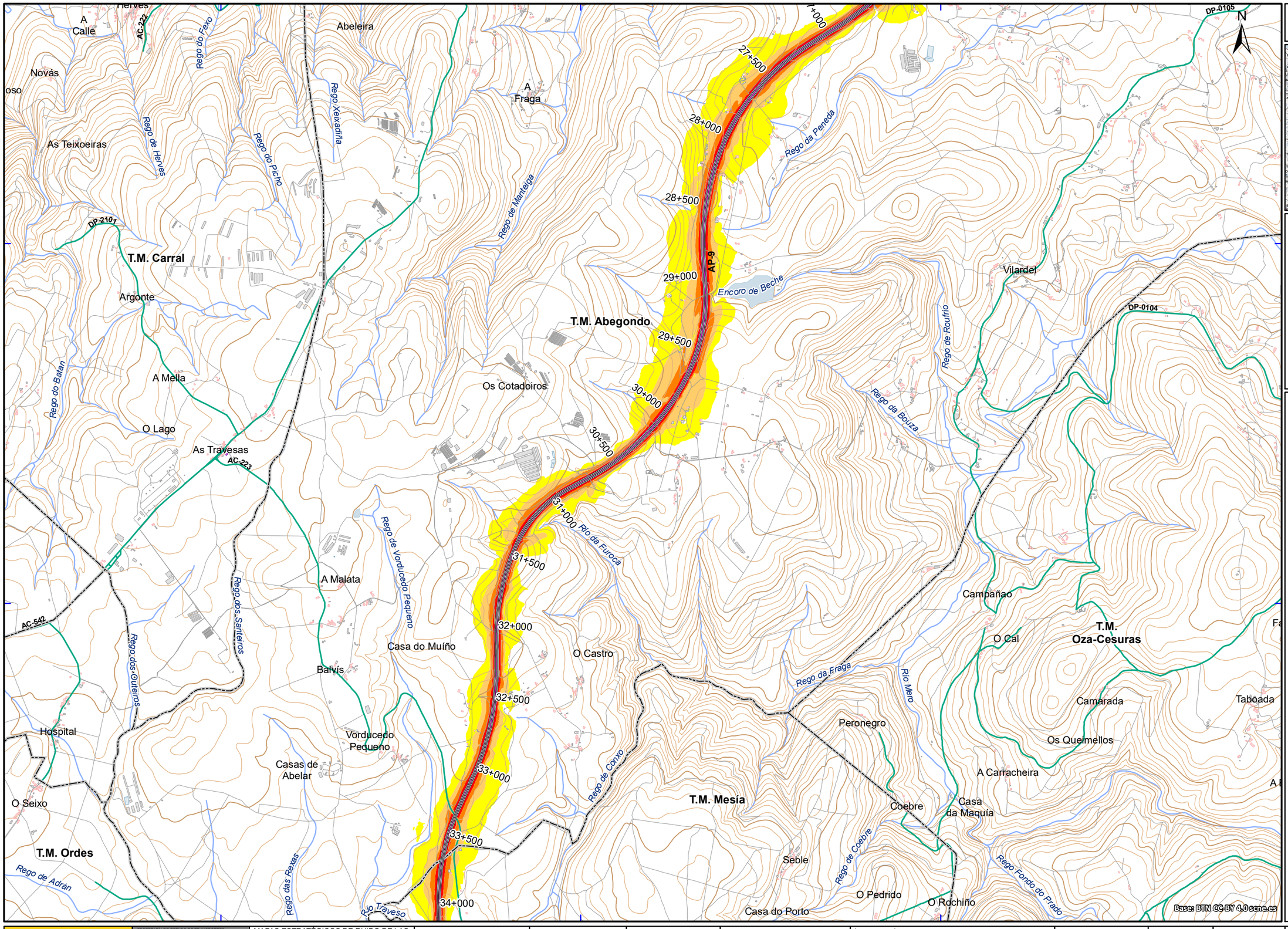

UNIDAD DE MAPA
C_AGE_15_AP-9_001
(P.K. 2+850 - P.K. 94+575)

LEYENDA TEMÁTICA

Nivel sonoro (dB(A))

- 55-60
- 60-65
- 65-70
- 70-75
- > 75

Unidad de Mapa Estratégico (UME)

- Eje

Pantallas y muros

- Muros y Pantallas acústicas existentes

Tipos de edificio

- Uso residencial
- Usos sanitario, docente y cultural
- Otros usos

Elementos cartográficos

- Límite municipal
- Autopistas y autovías
- Otras carreteras
- Viario local y caminos
- Curva de nivel maestra (50 m)
- Curva de nivel normal (10 m)
- Cursos de agua
- Cursos de agua intermitentes
- Otros elementos cartográficos
- Estructuras de paso
- Túnel
- Ferrocarril
- Zona verde
- Hidrografía

GOBIERNO DE ESPAÑA / MINISTERIO DE TRANSPORTES Y MOVILIDAD SOSTENIBLE	SECRETARÍA DE ESTADO DE TRANSPORTES Y MOVILIDAD SOSTENIBLE / SECRETARÍA GENERAL DE TRANSPORTE TERRESTRE / DIRECCIÓN GENERAL DE CARRETERAS	MAPAS ESTRATÉGICOS DE RUIDO DE LAS CARRETERAS DE LA RED DEL ESTADO CON PEAJE AL USUARIO. CUARTA FASE	DIRECTOR DEL ESTUDIO: D. Christian de la Calle Otero	CONSULTOR Y SOCIEDAD: incosa INVESTIGACIÓN Y CONTROL DE CALIDAD S.A.U. AUDASA (Autopistas del Atlántico, C.E.S.A.)	AUTOR DEL ESTUDIO: D. Paulo César Ceballos Arenal	ESCALAS 1:25.000 (0 120 240 360 480 m) UNE A3 ORIGINALES ETRS89 H30N	ÁMBITO GEOGRÁFICO: A CORUÑA	FECHA: SEPTIEMBRE 2024	CLAVE: - / REFERENCIA: -	Nº PLANO: PL-04 / HOJA: 4 de 12	DESIGNACIÓN: MAPA DE NIVELES SONOROS. INDICADOR Lden

62500 65000 67500 70000

4790000 4787500 4785000

T.M. Abegondo
T.M. Ordes
T.M. Mesía
T.M. Oza-Cesuras
T.M. Frades

Axáns
Moscoso de Arriba
Moscoso
A Reboira
Carrucheiros
Cabeza de Lobo
Gouzón
Achán
Xenarde
O Pazo
As Mámoas
A Fraga
O Pomariño
A Canle
O Pereiro
A Carballeira
A Bouciña
Castenda
Margarida
A Pereira
A Rúa
As Pombas
Vilariño
Aruxiña
Carballedo
Cernadas
Uzás
Faramilláns
O Aneiro
A Barcula
Adrán
O Vilar
A Calzada
Os Ricos
A Carballeira
A Ribeira
Covelo
A Pedreira
As Corredoiras
O Castro
A Cesteña
O Casal
Fondo da Aldea
As Marchás
A Ameixeira
A Armada
O Carballo
Queiroa de Arriba
Queiroa de Abaixo
As Pereiras
A Hedra
Meilán
Mandás
Soutelo
As Calles
O Xiao
Mato de Arriba
Mato de Abaixo
O Carballal
Busto
Seble
O Pedrido
Casa do Porto
O Rochi
O Pousadoiro
Os Acivro
Os Martices
O Cansado
Vilanova
A Painceira
Os Ferreiro
A Braña
A Telleira
O Monte
A Vila
O Fontao
Ansemonde

Rego de Adrán
Rego das Rexas
Rego de Conxo
Rego de Coebre
Rego do Rochiño
Rego de Portomarteiga
Rego do Covelo
Rego Castrexo
Rego do Cabo
Río Cabrón
Río das Penedas
Río de Cerdeiros
Río Buxán
Rego do Illó
Río Samo
Rego Ponte da Pedra
Río Traveso
Rego de Portaboi

AP-9
AC-223
AC-524

34+000 34+500 35+000 35+500 36+000 36+500 37+000 37+500 38+000 38+500 39+000 39+500 40+000 40+500

N

Base: BTN CC-BY 4.0 scne.es

UNIDAD DE MAPA
C_AGE_15_AP-9_001
(P.K. 2+850 - P.K. 94+575)

LEYENDA TEMÁTICA

Nivel sonoro (dB(A))
- 55-60
- 60-65
- 65-70
- 70-75
- > 75

Unidad de Mapa Estratégico (UME)
- Eje

Pantallas y muros
- Muros y Pantallas acústicas existentes

Tipos de edificio
- Uso residencial
- Usos sanitario, docente y cultural
- Otros usos

Elementos cartográficos
- Límite municipal
- Autopistas y autovías
- Otras carreteras
- Viario local y caminos
- Curva de nivel maestra (50 m)
- Curva de nivel normal (10 m)
- Cursos de agua
- Cursos de agua intermitentes
- Otros elementos cartográficos
- Estructuras de paso
- Túnel
- Ferrocarril
- Zona verde
- Hidrografía

GOBIERNO DE ESPAÑA — MINISTERIO DE TRANSPORTES Y MOVILIDAD SOSTENIBLE
SECRETARÍA DE ESTADO DE TRANSPORTES Y MOVILIDAD SOSTENIBLE
SECRETARÍA GENERAL DE TRANSPORTE TERRESTRE
DIRECCIÓN GENERAL DE CARRETERAS

MAPAS ESTRATÉGICOS DE RUIDO DE LAS CARRETERAS DE LA RED DEL ESTADO CON PEAJE AL USUARIO. CUARTA FASE

DIRECTOR DEL ESTUDIO: D. Christian de la Calle Otero
CONSULTOR Y SOCIEDAD: incosa INVESTIGACIÓN Y CONTROL DE CALIDAD, S.A. — AUDASA (Autopistas del Atlántico, C.E.S.A.)
AUTOR DEL ESTUDIO: D. Paulo César Ceballos Arenal
ESCALAS: 1:25.000 (0 120 240 360 480 m) — UNE A3 ORIGINALES — ETRS89 H30N
ÁMBITO GEOGRÁFICO: A CORUÑA
FECHA: SEPTIEMBRE 2024
CLAVE: -
REFERENCIA: -
Nº PLANO: PL-04
HOJA: 5 de 12
DESIGNACIÓN: MAPA DE NIVELES SONOROS. INDICADOR Lden

60000 62500 65000 67500

4782500 4780000

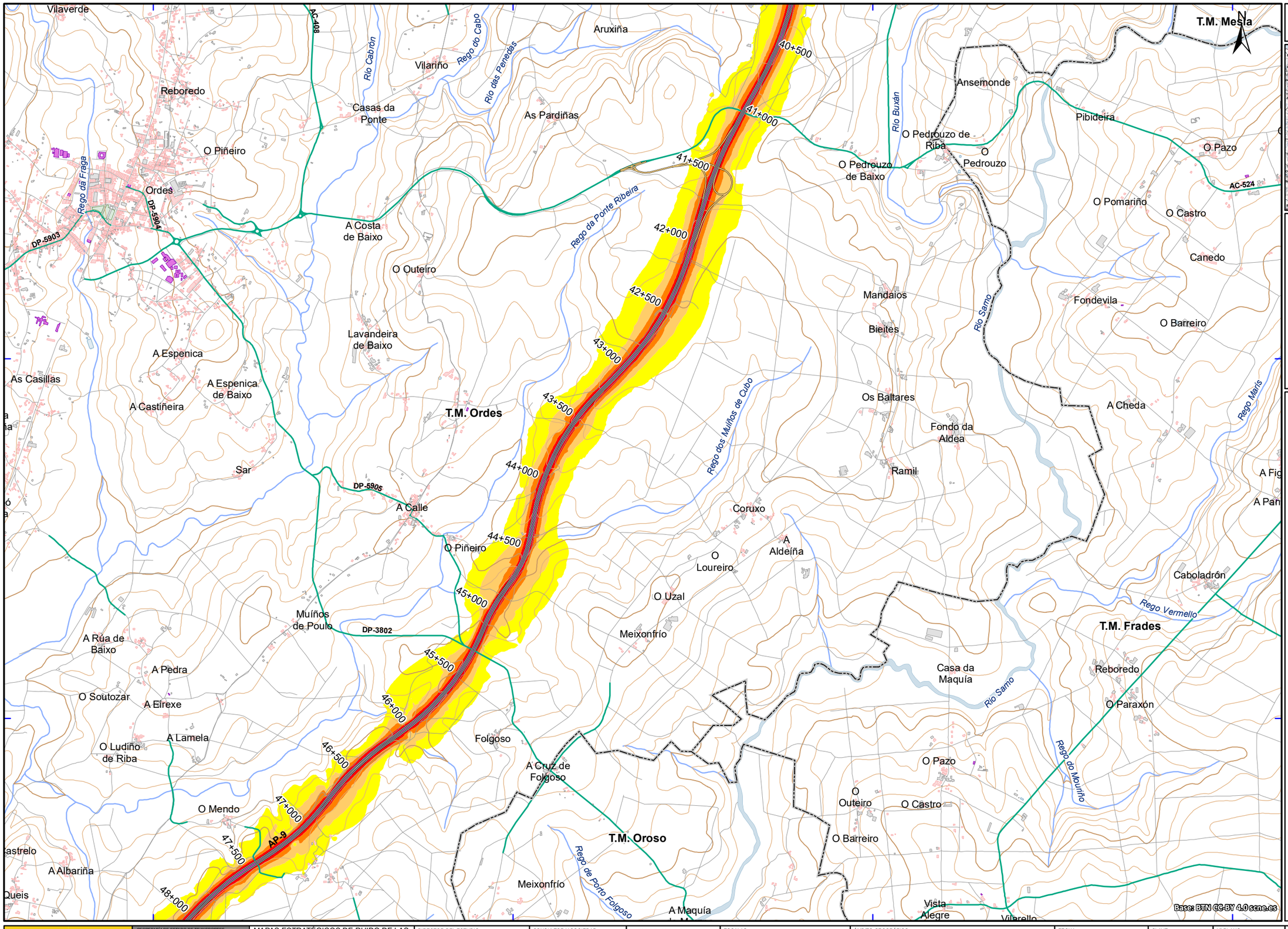

UNIDAD DE MAPA
C_AGE_15_AP-9_001
(P.K. 2+850 - P.K. 94+575)

LEYENDA TEMÁTICA

Nivel sonoro (dB(A))
- 55-60
- 60-65
- 65-70
- 70-75
- > 75

Unidad de Mapa Estratégico (UME)
- Eje

Pantallas y muros
- Muros y Pantallas acústicas existentes

Tipos de edificio
- Uso residencial
- Usos sanitario, docente y cultural
- Otros usos

Elementos cartográficos
- Límite municipal
- Autopistas y autovías
- Otras carreteras
- Viario local y caminos
- Curva de nivel maestra (50 m)
- Curva de nivel normal (10 m)
- Cursos de agua
- Cursos de agua intermitentes
- Otros elementos cartográficos
- Estructuras de paso
- Túnel
- Ferrocarril
- Zona verde
- Hidrografía

GOBIERNO DE ESPAÑA · MINISTERIO DE TRANSPORTES Y MOVILIDAD SOSTENIBLE	SECRETARÍA DE ESTADO DE TRANSPORTES Y MOVILIDAD SOSTENIBLE SECRETARÍA GENERAL DE TRANSPORTE TERRESTRE DIRECCIÓN GENERAL DE CARRETERAS	MAPAS ESTRATÉGICOS DE RUIDO DE LAS CARRETERAS DE LA RED DEL ESTADO CON PEAJE AL USUARIO. CUARTA FASE	DIRECTOR DEL ESTUDIO D. Christian de la Calle Otero	CONSULTOR Y SOCIEDAD incosa AUDASA (Autopistas del Atlántico, C.E.S.A.)	AUTOR DEL ESTUDIO D. Paulo César Ceballos Arenal	ESCALAS 1:25.000 0 120 240 360 480 m UNE A3 ORIGINALES ETRS89 H30N	ÁMBITO GEOGRÁFICO A CORUÑA	FECHA SEPTIEMBRE 2024	CLAVE - REFERENCIA -	Nº PLANO PL-04 HOJA 6 de 12	DESIGNACIÓN MAPA DE NIVELES SONOROS. INDICADOR Lden

55000 57500 60000 62500

4777500

4775000

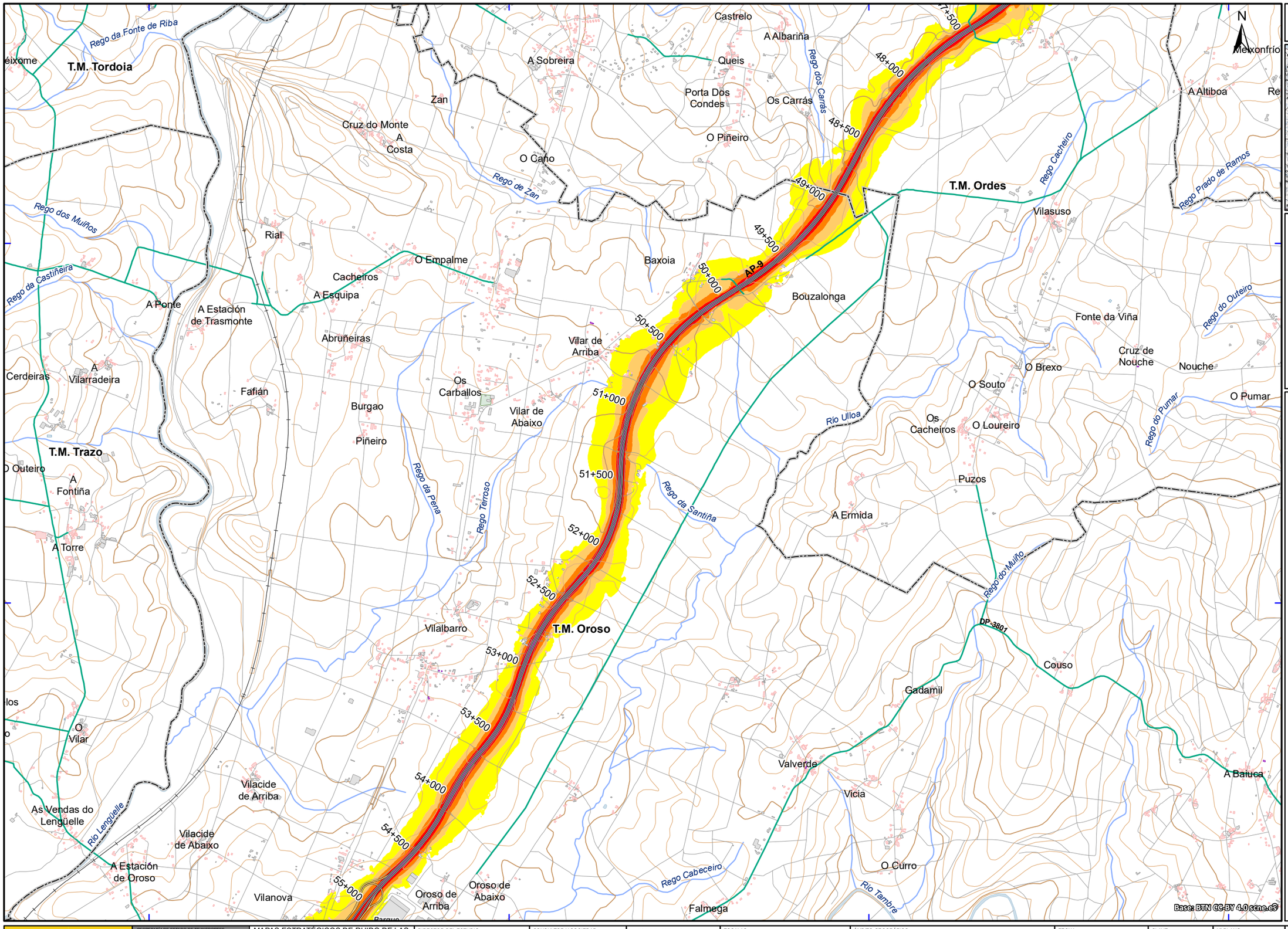

UNIDAD DE MAPA
C_AGE_15_AP-9_001
(P.K. 2+850 - P.K. 94+575)

LEYENDA TEMÁTICA

Nivel sonoro (dB(A))
- 55-60
- 60-65
- 65-70
- 70-75
- > 75

Unidad de Mapa Estratégico (UME)
- Eje

Pantallas y muros
- Muros y Pantallas acústicas existentes

Tipos de edificio
- Uso residencial
- Usos sanitario, docente y cultural
- Otros usos

Elementos cartográficos
- Límite municipal
- Autopistas y autovías
- Otras carreteras
- Viario local y caminos
- Curva de nivel maestra (50 m)
- Curva de nivel normal (10 m)
- Cursos de agua
- Cursos de agua intermitentes
- Otros elementos cartográficos
- Estructuras de paso
- Túnel
- Ferrocarril
- Zona verde
- Hidrografía

GOBIERNO DE ESPAÑA · MINISTERIO DE TRANSPORTES Y MOVILIDAD SOSTENIBLE

SECRETARÍA DE ESTADO DE TRANSPORTES Y MOVILIDAD SOSTENIBLE
SECRETARÍA GENERAL DE TRANSPORTE TERRESTRE
DIRECCIÓN GENERAL DE CARRETERAS

MAPAS ESTRATÉGICOS DE RUIDO DE LAS CARRETERAS DE LA RED DEL ESTADO CON PEAJE AL USUARIO. CUARTA FASE

DIRECTOR DEL ESTUDIO: D. Christian de la Calle Otero

CONSULTOR Y SOCIEDAD: incosa — AUDASA (Autopistas del Atlántico, C.E.S.A.)

AUTOR DEL ESTUDIO: D. Paulo César Ceballos Arenal

ESCALAS: 1:25.000 (0 120 240 360 480 m) — UNE A3 ORIGINALES — ETRS89 H30N

ÁMBITO GEOGRÁFICO: A CORUÑA

FECHA: SEPTIEMBRE 2024

CLAVE: -
REFERENCIA: -

Nº PLANO: PL-04
HOJA: 7 de 12

DESIGNACIÓN: MAPA DE NIVELES SONOROS. INDICADOR Lden

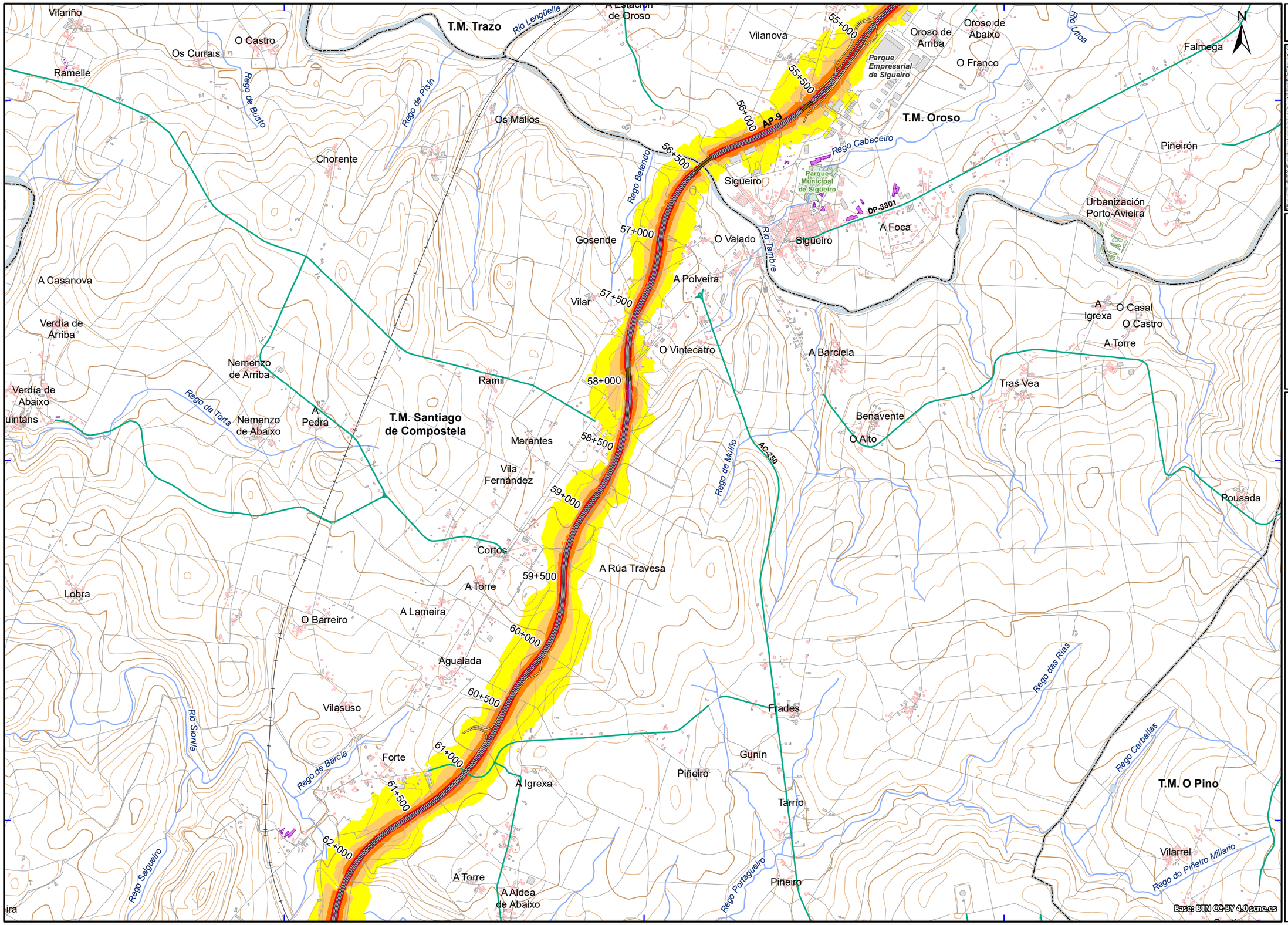

UNIDAD DE MAPA
C_AGE_15_AP-9_001
(P.K. 2+850 - P.K. 94+575)

LEYENDA TEMÁTICA

Nivel sonoro (dB(A))

- 55-60
- 60-65
- 65-70
- 70-75
- > 75

Unidad de Mapa Estratégico (UME)

- Eje

Pantallas y muros

- Muros y Pantallas acústicas existentes

Tipos de edificio

- Uso residencial
- Usos sanitario, docente y cultural
- Otros usos

Elementos cartográficos

- Límite municipal
- Autopistas y autovías
- Otras carreteras
- Viario local y caminos
- Curva de nivel maestra (50 m)
- Curva de nivel normal (10 m)
- Cursos de agua
- Cursos de agua intermitentes
- Otros elementos cartográficos
- Estructuras de paso
- Túnel
- Ferrocarril
- Zona verde
- Hidrografía

GOBIERNO DE ESPAÑA — MINISTERIO DE TRANSPORTES Y MOVILIDAD SOSTENIBLE

SECRETARÍA DE ESTADO DE TRANSPORTES Y MOVILIDAD SOSTENIBLE
SECRETARÍA GENERAL DE TRANSPORTE TERRESTRE
DIRECCIÓN GENERAL DE CARRETERAS

MAPAS ESTRATÉGICOS DE RUIDO DE LAS CARRETERAS DE LA RED DEL ESTADO CON PEAJE AL USUARIO. CUARTA FASE

DIRECTOR DEL ESTUDIO: D. Christian de la Calle Otero

CONSULTOR Y SOCIEDAD: incosa — AUDASA (Autopistas del Atlántico, C.E.S.A.)

AUTOR DEL ESTUDIO: D. Paulo César Ceballos Arenal

ESCALAS: 1:25.000 (0 120 240 360 480 m) — UNE A3 ORIGINALES — ETRS89 H30N

ÁMBITO GEOGRÁFICO: A CORUÑA

FECHA: SEPTIEMBRE 2024

CLAVE: -

REFERENCIA: -

Nº PLANO: PL-04

HOJA: 8 de 12

DESIGNACIÓN: MAPA DE NIVELES SONOROS. INDICADOR Lden

47500 50000 52500

4765000 4762500

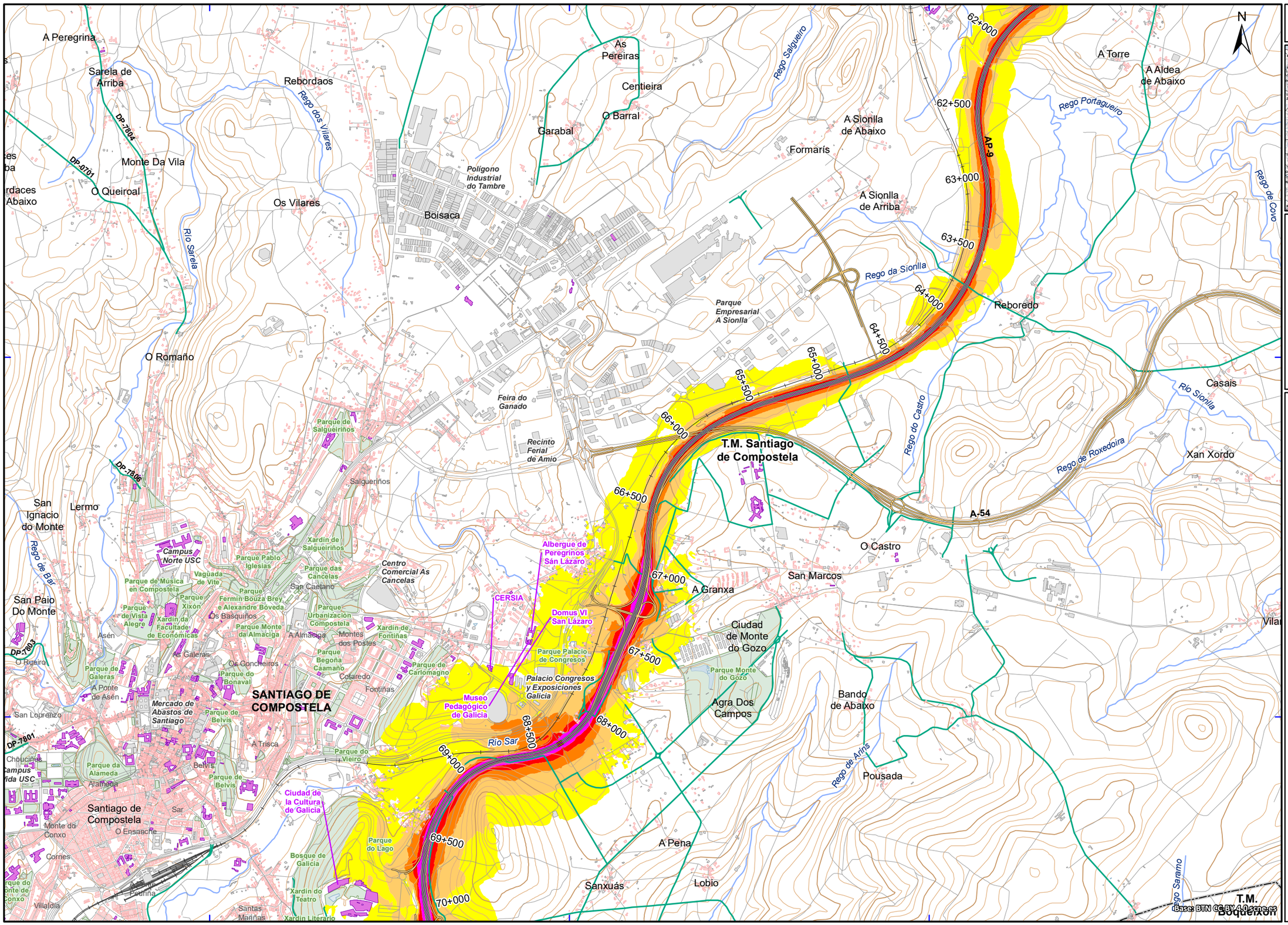

UNIDAD DE MAPA
C_AGE_15_AP-9_001
(P.K. 2+850 - P.K. 94+575)

LEYENDA TEMÁTICA

Nivel sonoro (dB(A))
- 55-60
- 60-65
- 65-70
- 70-75
- > 75

Unidad de Mapa Estratégico (UME)
- Eje

Pantallas y muros
- Muros y Pantallas acústicas existentes

Tipos de edificio
- Uso residencial
- Usos sanitario, docente y cultural
- Otros usos

Elementos cartográficos
- Límite municipal
- Autopistas y autovías
- Otras carreteras
- Viario local y caminos
- Curva de nivel maestra (50 m)
- Curva de nivel normal (10 m)
- Cursos de agua
- Cursos de agua intermitentes
- Otros elementos cartográficos
- Estructuras de paso
- Túnel
- Ferrocarril
- Zona verde
- Hidrografía

GOBIERNO DE ESPAÑA — MINISTERIO DE TRANSPORTES Y MOVILIDAD SOSTENIBLE

SECRETARÍA DE ESTADO DE TRANSPORTES Y MOVILIDAD SOSTENIBLE
SECRETARÍA GENERAL DE TRANSPORTE TERRESTRE
DIRECCIÓN GENERAL DE CARRETERAS

MAPAS ESTRATÉGICOS DE RUIDO DE LAS CARRETERAS DE LA RED DEL ESTADO CON PEAJE AL USUARIO. CUARTA FASE

DIRECTOR DEL ESTUDIO: D. Christian de la Calle Otero

CONSULTOR Y SOCIEDAD: incosa — INVESTIGACIÓN Y CONTROL DE CALIDAD S.A.U. — AUDASA (Autopistas del Atlántico, C.E.S.A.)

AUTOR DEL ESTUDIO: D. Paulo César Ceballos Arenal

ESCALAS: 1:25.000 (0 120 240 360 480 m) — UNE A3 ORIGINALES — ETRS89 H30N

ÁMBITO GEOGRÁFICO: A CORUÑA

FECHA: SEPTIEMBRE 2024

CLAVE: -

REFERENCIA: -

Nº PLANO: PL-04

HOJA: 9 de 12

DESIGNACIÓN: MAPA DE NIVELES SONOROS. INDICADOR Lden

42500 45000 47500 50000

4760000 4757500

N

SANTIAGO DE COMPOSTELA
T.M. Santiago de Compostela
T.M. Ames
T.M. Teo
T.M. Vedra

Sanxuás Laraño Reibó Pardiñas Santomil A Rocha Nova O Casal A Rocha Vella A Moniña Coia Fraíz Parque Empresarial Novo Milladoiro O Porto Paramuíño Casanova Ventín Biduído de Arriba As Mimosas Biduído de Abaixo Millalar O Milladoiro A Agrela Reborido O Vilar de Calo As Galanas Balcaide Carballal Fixó Folgueiras Mazas A Igrexa Cesar Socastro San Domingo Castro Mouromorto Cantoña Monte Lamas Pedrouso As Laxes Requián CRA de Teo O Sisto A Igrexa Osebe O Casal Cacheiras Feros A Torre Penelas Raxó Procelas Noenlles Roelle Tras do Eixo A Ribeira Covas San Sadurniño Montouto A Póboa A Curuxeira Outeiro Os Tilos Bornais Piñeiro O Eixo de Abaixo A Devesa Os Laranxos Andrade Vilacova Aldrei Corexo O Sisto A Barcia O Valado A Veiga Vixoi Marrocinos Santa Marta Corredoira A Choupana Parque do Monte de Conxo Villaldía Feáns Santas Mariñas Xardín do Teatro Xardín Literario Parque Peatonal Eugenio Granell Paxonal Ciudad de la Cultura de Galicia Hospital provincial Santiago de Compostela Centro Autonómico de Formación e Innovación Colegio Manuel Peleteiro Parque dos Tilos

Río Sarela Río Sar Rego de Paramuíño Rego de Vilar Rego Chaián Rego das Laxes Rego da Auga Río Tella Rego de Rodullo Río Tinto ou de Paradela Rego de Texexe Rego de Bornais Rego Angrois Rego de Procelas Rego de Covas Rego de Arins Rego de Tomás Barranqueira de Peiras Río de Santa Lucía

AG-56 AG-59 AG-58 AP-9 AP-53 SC-11 AC-841 AC-537 AC-261 VG-1.6 DP-7805 DP-9206 DP-8202 DP-8203

70+000 70+500 71+000 71+500 72+000 72+500 73+000 73+500 74+000 74+500 75+000 75+500 76+000 76+500 77+000 77+500 78+000 78+500 79+000 79+500 80+000

Base: BTN CC-BY 4.0 scne.es

UNIDAD DE MAPA
C_AGE_15_AP-9_001
(P.K. 2+850 - P.K. 94+575)

LEYENDA TEMÁTICA

Nivel sonoro (dB(A))
- 55-60
- 60-65
- 65-70
- 70-75
- > 75

Unidad de Mapa Estratégico (UME)
- Eje

Pantallas y muros
- Muros y Pantallas acústicas existentes

Tipos de edificio
- Uso residencial
- Usos sanitario, docente y cultural
- Otros usos

Elementos cartográficos
- Límite municipal
- Autopistas y autovías
- Otras carreteras
- Viario local y caminos
- Curva de nivel maestra (50 m)
- Curva de nivel normal (10 m)
- Cursos de agua
- Cursos de agua intermitentes
- Otros elementos cartográficos
- Estructuras de paso
- Túnel
- Ferrocarril
- Zona verde
- Hidrografía

GOBIERNO DE ESPAÑA — MINISTERIO DE TRANSPORTES Y MOVILIDAD SOSTENIBLE
SECRETARÍA DE ESTADO DE TRANSPORTES Y MOVILIDAD SOSTENIBLE
SECRETARÍA GENERAL DE TRANSPORTE TERRESTRE
DIRECCIÓN GENERAL DE CARRETERAS

MAPAS ESTRATÉGICOS DE RUIDO DE LAS CARRETERAS DE LA RED DEL ESTADO CON PEAJE AL USUARIO. CUARTA FASE

DIRECTOR DEL ESTUDIO: D. Christian de la Calle Otero
CONSULTOR Y SOCIEDAD: incosa — AUDASA (Autopistas del Atlántico, C.E.S.A.)
AUTOR DEL ESTUDIO: D. Paulo César Ceballos Arenal
ESCALAS: 1:25.000 (0 120 240 360 480 m) — UNE A3 ORIGINALES — ETRS89 H30N
ÁMBITO GEOGRÁFICO: A CORUÑA
FECHA: SEPTIEMBRE 2024
CLAVE: -
REFERENCIA: -
Nº PLANO: PL-04
HOJA: 10 de 12
DESIGNACIÓN: MAPA DE NIVELES SONOROS. INDICADOR Lden

37500 40000 42500 45000

4755000 4752500 4750000

N

UNIDAD DE MAPA
C_AGE_15_AP-9_001
(P.K. 2+850 - P.K. 94+575)

LEYENDA TEMÁTICA

Nivel sonoro (dB(A))

55-60
60-65
65-70
70-75
> 75

Unidad de Mapa Estratégico (UME)

Eje

Pantallas y muros

Muros y Pantallas acústicas existentes

Tipos de edificio

Uso residencial
Usos sanitario, docente y cultural
Otros usos

Elementos cartográficos

Límite municipal
Autopistas y autovías
Otras carreteras
Viario local y caminos
Curva de nivel maestra (50 m)
Curva de nivel normal (10 m)
Cursos de agua
Cursos de agua intermitentes
Otros elementos cartográficos
Estructuras de paso
Túnel
Ferrocarril
Zona verde
Hidrografía

Base BTN CC-BY 4.0 scne.es

GOBIERNO DE ESPAÑA — MINISTERIO DE TRANSPORTES Y MOVILIDAD SOSTENIBLE
SECRETARÍA DE ESTADO DE TRANSPORTES Y MOVILIDAD SOSTENIBLE
SECRETARÍA GENERAL DE TRANSPORTE TERRESTRE
DIRECCIÓN GENERAL DE CARRETERAS

MAPAS ESTRATÉGICOS DE RUIDO DE LAS CARRETERAS DE LA RED DEL ESTADO CON PEAJE AL USUARIO. CUARTA FASE

DIRECTOR DEL ESTUDIO: D. Christian de la Calle Otero
CONSULTOR Y SOCIEDAD: incosa — AUDASA (Autopistas del Atlántico, C.E.S.A.)
AUTOR DEL ESTUDIO: D. Paulo César Ceballos Arenal
ESCALAS: 1:25.000 (0 120 240 360 480 m) — UNE A3 ORIGINALES — ETRS89 H30N
ÁMBITO GEOGRÁFICO: A CORUÑA
FECHA: SEPTIEMBRE 2024
CLAVE: -
REFERENCIA: -
Nº PLANO: PL-04
HOJA: 11 de 12
DESIGNACIÓN: MAPA DE NIVELES SONOROS. INDICADOR Lden

35000 37500 40000 42500

4750000 4747500 4745000

UNIDAD DE MAPA
C_AGE_15_AP-9_001
(P.K. 2+850 - P.K. 94+575)

LEYENDA TEMÁTICA

Nivel sonoro (dB(A))

55-60 · 60-65 · 65-70 · 70-75 · > 75

Unidad de Mapa Estratégico (UME)

Eje

Pantallas y muros

Muros y Pantallas acústicas existentes

Tipos de edificio

Uso residencial
Usos sanitario, docente y cultural
Otros usos

Elementos cartográficos

Límite municipal
Autopistas y autovías
Otras carreteras
Viario local y caminos
Curva de nivel maestra (50 m)
Curva de nivel normal (10 m)
Cursos de agua
Cursos de agua intermitentes
Otros elementos cartográficos
Estructuras de paso
Túnel
Ferrocarril
Zona verde
Hidrografía

Base: BTN CC-BY 4.0 scne.es

GOBIERNO DE ESPAÑA · MINISTERIO DE TRANSPORTES Y MOVILIDAD SOSTENIBLE	SECRETARÍA DE ESTADO DE TRANSPORTES Y MOVILIDAD SOSTENIBLE SECRETARÍA GENERAL DE TRANSPORTE TERRESTRE DIRECCIÓN GENERAL DE CARRETERAS	MAPAS ESTRATÉGICOS DE RUIDO DE LAS CARRETERAS DE LA RED DEL ESTADO CON PEAJE AL USUARIO. CUARTA FASE	DIRECTOR DEL ESTUDIO D. Christian de la Calle Otero	CONSULTOR Y SOCIEDAD incosa AUDASA (Autopistas del Atlántico, C.E.S.A.)	AUTOR DEL ESTUDIO D. Paulo César Ceballos Arenal	ESCALAS 1:25.000 0 120 240 360 480 m UNE A3 ORIGINALES ETRS89 H30N	ÁMBITO GEOGRÁFICO A CORUÑA	FECHA SEPTIEMBRE 2024	CLAVE - REFERENCIA -	Nº PLANO PL-04 HOJA 12 de 12	DESIGNACIÓN MAPA DE NIVELES SONOROS. INDICADOR Lden