UNIDAD DE MAPA
C_AGE_15_AP-9_001
(P.K. 2+850 - P.K. 94+575)

INICIO UME
PK 2+850

FIN UME
PK 94+575

HOJA 1
HOJA 2
HOJA 3
HOJA 4
HOJA 5
HOJA 6
HOJA 7
HOJA 8
HOJA 9
SANTIAGO DE COMPOSTELA
HOJA 10
HOJA 11
HOJA 12

T.M. Ares
T.M. Fene
T.M. Cabanas
T.M. A Capela
T.M. As Pontes de García Rodríguez
T.M. Pontedeume
T.M. Sada
T.M. Miño
T.M. Xermade
T.M. A Coruña
T.M. Oleiros
T.M. Vilarmaior
T.M. Monfero
T.M. Malpica de Bergantiños
T.M. Arteixo
T.M. Bergondo
T.M. Ponteceso
T.M. Betanzos
T.M. Vilalba
T.M. Paderne
T.M. Culleredo
T.M. Irixoa
T.M. Carballo
T.M. Cambre
T.M. A Laracha
T.M. Coirós
T.M. Cabana de Bergantiños
T.M. Abegondo
T.M. Camariñas
T.M. Laxe
T.M. Aranga
T.M. Coristanco
T.M. Carral
T.M. Guitiriz
T.M. Cospeito
T.M. Cerceda
T.M. Oza-Cesuras
T.M. Zas
T.M. Ordes
T.M. Begonte
T.M. Vimianzo
T.M. Curtis
T.M. Muxía
T.M. Tordoia
T.M. Mesía
T.M. Rábade
T.M. Santa Comba
T.M. Vilasantar
T.M. Outeiro de Rei
T.M. Cee
T.M. Dumbría
T.M. Val do Dubra
T.M. Frades
T.M. Fisterra
T.M. Trazo
T.M. Friol
T.M. Sobrado
T.M. Oroso
T.M. Boimorto
T.M. Corcubión
T.M. Mazaricos
T.M. A Baña
T.M. Lugo
T.M. Toques
T.M. Santiago de Compostela
T.M. Melide
T.M. Negreira
T.M. O Pino
T.M. Carnota
T.M. Arzúa
T.M. Ames
T.M. Outes
T.M. Palas de Rei
T.M. Brión
T.M. Guntín
T.M. Touro
T.M. Santiso
T.M. Muros
T.M. Boqueixón
T.M. Noia
T.M. Rois
T.M. Monterroso
T.M. Portomarín
T.M. Vila de Cruces
T.M. Teo
T.M. Vedra
T.M. Agolada
T.M. Lousame
T.M. Padrón
T.M. Antas de Ulla
T.M. O Páramo
T.M. Dodro
T.M. Pontecesures
T.M. Porto do Son
T.M. Boiro
T.M. Valga
T.M. Silleda
T.M. Paradela
T.M. Rianxo
T.M. A Estrada
T.M. Catoira
T.M. Lalín
T.M. Taboada
T.M. A Pobra do Caramiñal
T.M. Rodeiro
T.M. O Saviñao
T.M. Vilagarcía de Arousa
T.M. Caldas de Reis
T.M. Cuntis
T.M. Forcarei
T.M. Chantada
T.M. Dozón
T.M. Ribeira

Base: BTN CC-BY 4.0 scne.es

GOBIERNO DE ESPAÑA
MINISTERIO DE TRANSPORTES Y MOVILIDAD SOSTENIBLE
SECRETARÍA DE ESTADO DE TRANSPORTES Y MOVILIDAD SOSTENIBLE
SECRETARÍA GENERAL DE TRANSPORTE TERRESTRE
DIRECCIÓN GENERAL DE CARRETERAS

MAPAS ESTRATÉGICOS DE RUIDO DE LAS CARRETERAS DE LA RED DEL ESTADO CON PEAJE AL USUARIO. CUARTA FASE

DIRECTOR DEL ESTUDIO: D. Christian de la Calle Otero
CONSULTOR Y SOCIEDAD: incosa — AUDASA (Autopistas del Atlántico, C.E.S.A.)
AUTOR DEL ESTUDIO: D. Paulo César Ceballos Arenal
ESCALAS: 1:350.000 (0 1.750 3.500 5.250 7.000 m) — UNE A3 ORIGINALES — *ETRS89 H30N*
ÁMBITO GEOGRÁFICO: A CORUÑA
FECHA: SEPTIEMBRE 2024
CLAVE: -
REFERENCIA: -
Nº PLANO: MG-01
HOJA: *1 de1*
DESIGNACIÓN: MAPA GUÍA

60000 62500 65000 67500

4812500 4810000 4807500

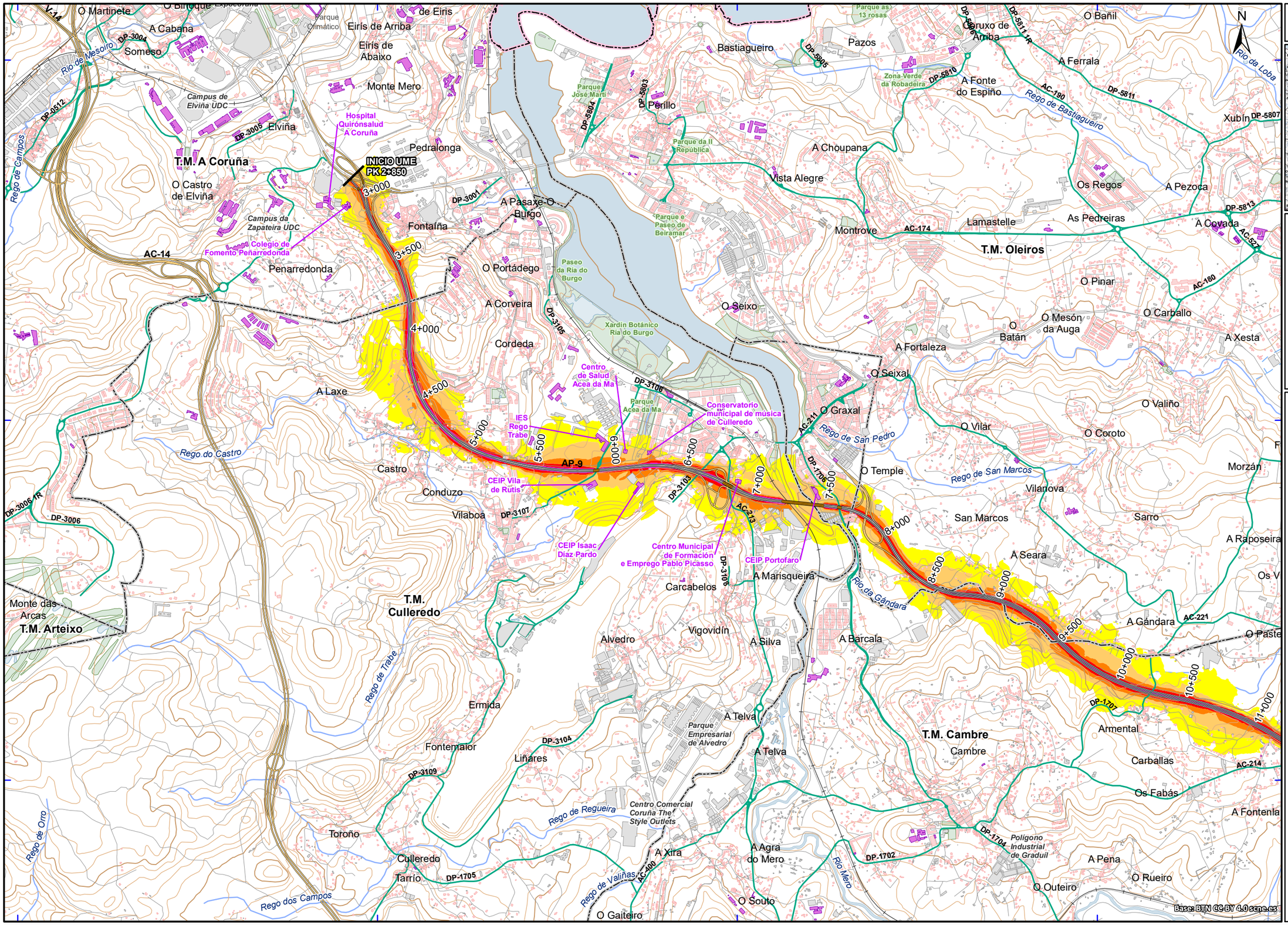

UNIDAD DE MAPA
C_AGE_15_AP-9_001
(P.K. 2+850 - P.K. 94+575)

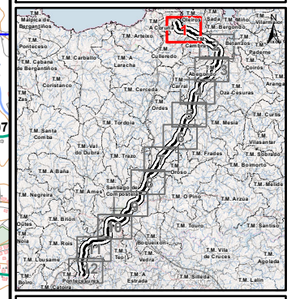

LEYENDA TEMÁTICA

Nivel sonoro (dB(A))

- 55-60
- 60-65
- 65-70
- 70-75
- > 75

Unidad de Mapa Estratégico (UME)

- Eje

Pantallas y muros

- Muros y Pantallas acústicas existentes

Tipos de edificio

- Uso residencial
- Usos sanitario, docente y cultural
- Otros usos

Elementos cartográficos

- Límite municipal
- Autopistas y autovías
- Otras carreteras
- Viario local y caminos
- Curva de nivel maestra (50 m)
- Curva de nivel normal (10 m)
- Cursos de agua
- Cursos de agua intermitentes
- Otros elementos cartográficos
- Estructuras de paso
- Túnel
- Ferrocarril
- Zona verde
- Hidrografía

Base: BTN CC-BY 4.0 scne.es

GOBIERNO DE ESPAÑA — MINISTERIO DE TRANSPORTES Y MOVILIDAD SOSTENIBLE

SECRETARÍA DE ESTADO DE TRANSPORTES Y MOVILIDAD SOSTENIBLE
SECRETARÍA GENERAL DE TRANSPORTE TERRESTRE
DIRECCIÓN GENERAL DE CARRETERAS

MAPAS ESTRATÉGICOS DE RUIDO DE LAS CARRETERAS DE LA RED DEL ESTADO CON PEAJE AL USUARIO. CUARTA FASE

DIRECTOR DEL ESTUDIO: D. Christian de la Calle Otero

CONSULTOR Y SOCIEDAD: incosa — AUDASA (Autopistas del Atlántico, C.E.S.A.)

AUTOR DEL ESTUDIO: D. Paulo César Ceballos Arenal

ESCALAS: 1:25.000 (0 125 250 375 500 m) — UNE A3 ORIGINALES — ETRS89 H30N

ÁMBITO GEOGRÁFICO: A CORUÑA

FECHA: SEPTIEMBRE 2024

CLAVE: -

REFERENCIA: -

Nº PLANO: PL-01

HOJA: 1 de 12

DESIGNACIÓN: MAPA DE NIVELES SONOROS. INDICADOR Ld

70000 72500 75000

4807500 4805000 4802500

UNIDAD DE MAPA
C_AGE_15_AP-9_001
(P.K. 2+850 - P.K. 94+575)

LEYENDA TEMÁTICA

Nivel sonoro (dB(A))

- 55-60
- 60-65
- 65-70
- 70-75
- > 75

Unidad de Mapa Estratégico (UME)

- Eje

Pantallas y muros

- Muros y Pantallas acústicas existentes

Tipos de edificio

- Uso residencial
- Usos sanitario, docente y cultural
- Otros usos

Elementos cartográficos

- Límite municipal
- Autopistas y autovías
- Otras carreteras
- Viario local y caminos
- Curva de nivel maestra (50 m)
- Curva de nivel normal (10 m)
- Cursos de agua
- Cursos de agua intermitentes
- Otros elementos cartográficos
- Estructuras de paso
- Túnel
- Ferrocarril
- Zona verde
- Hidrografía

Base: BTN CC-BY 4.0 scne.es

GOBIERNO DE ESPAÑA · MINISTERIO DE TRANSPORTES Y MOVILIDAD SOSTENIBLE	SECRETARÍA DE ESTADO DE TRANSPORTES Y MOVILIDAD SOSTENIBLE SECRETARÍA GENERAL DE TRANSPORTE TERRESTRE DIRECCIÓN GENERAL DE CARRETERAS	MAPAS ESTRATÉGICOS DE RUIDO DE LAS CARRETERAS DE LA RED DEL ESTADO CON PEAJE AL USUARIO. CUARTA FASE	DIRECTOR DEL ESTUDIO D. Christian de la Calle Otero	CONSULTOR Y SOCIEDAD incosa AUDASA (Autopistas del Atlántico, C.E.S.A.)	AUTOR DEL ESTUDIO D. Paulo César Ceballos Arenal	ESCALAS 1:25.000 0 125 250 375 500 m UNE A3 ORIGINALES ETRS89 H30N	ÁMBITO GEOGRÁFICO A CORUÑA	FECHA SEPTIEMBRE 2024	CLAVE - REFERENCIA -	Nº PLANO PL-01 HOJA 2 de 12	DESIGNACIÓN MAPA DE NIVELES SONOROS. INDICADOR Ld

67500 70000 72500 75000

4802500 4800000 4797500

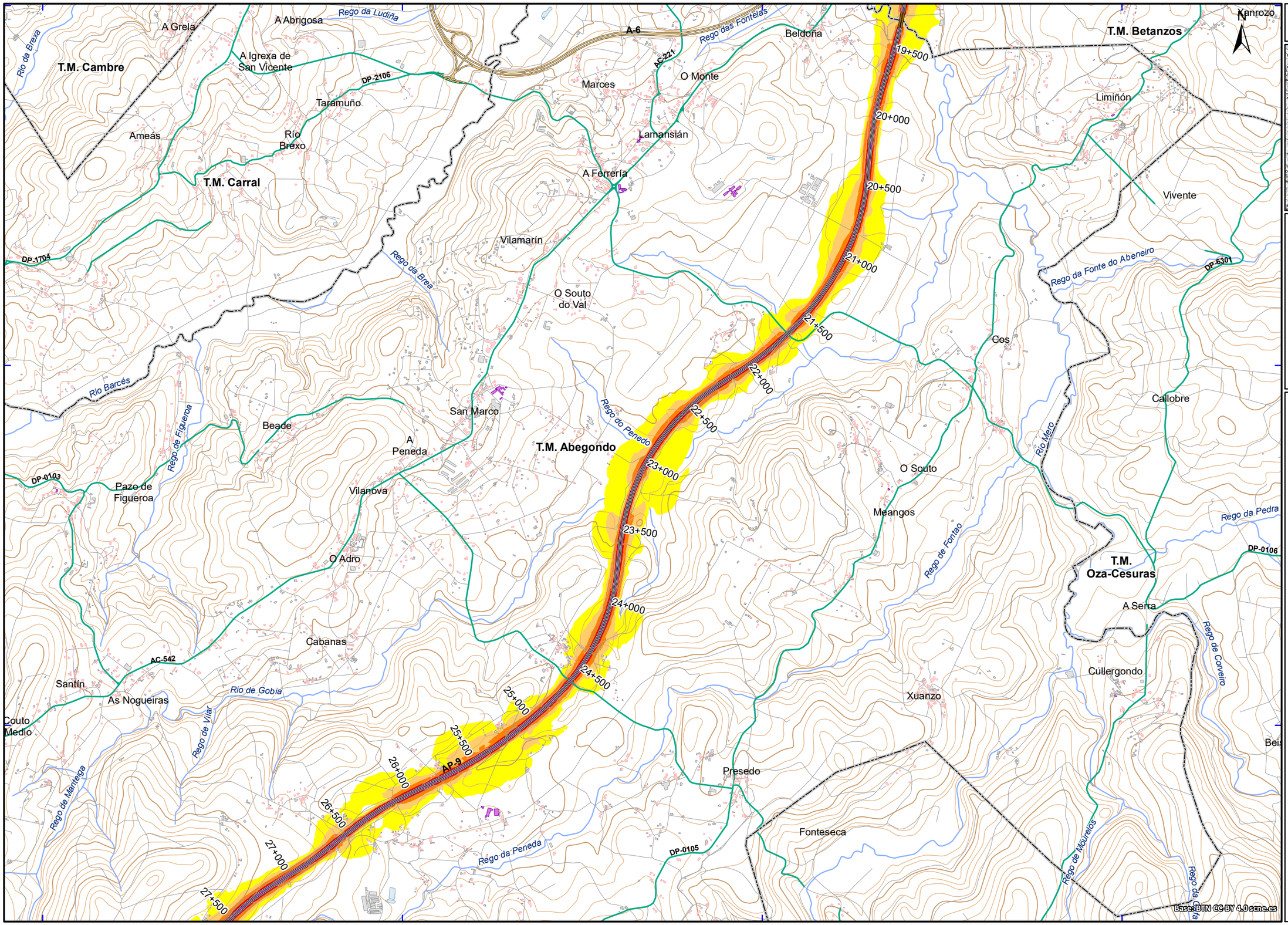

UNIDAD DE MAPA
C_AGE_15_AP-9_001
(P.K. 2+850 - P.K. 94+575)

LEYENDA TEMÁTICA

Nivel sonoro (dB(A))

- 55-60
- 60-65
- 65-70
- 70-75
- > 75

Unidad de Mapa Estratégico (UME)

- Eje

Pantallas y muros

- Muros y Pantallas acústicas existentes

Tipos de edificio

- Uso residencial
- Usos sanitario, docente y cultural
- Otros usos

Elementos cartográficos

- Límite municipal
- Autopistas y autovías
- Otras carreteras
- Viario local y caminos
- Curva de nivel maestra (50 m)
- Curva de nivel normal (10 m)
- Cursos de agua
- Cursos de agua intermitentes
- Otros elementos cartográficos
- Estructuras de paso
- Túnel
- Ferrocarril
- Zona verde
- Hidrografía

Base: BTN CC-BY 4.0 scne.es

GOBIERNO DE ESPAÑA — MINISTERIO DE TRANSPORTES Y MOVILIDAD SOSTENIBLE
SECRETARÍA DE ESTADO DE TRANSPORTES Y MOVILIDAD SOSTENIBLE
SECRETARÍA GENERAL DE TRANSPORTE TERRESTRE
DIRECCIÓN GENERAL DE CARRETERAS

MAPAS ESTRATÉGICOS DE RUIDO DE LAS CARRETERAS DE LA RED DEL ESTADO CON PEAJE AL USUARIO. CUARTA FASE

DIRECTOR DEL ESTUDIO: D. Christian de la Calle Otero

CONSULTOR Y SOCIEDAD: incosa — AUDASA (Autopistas del Atlántico, C.E.S.A.)

AUTOR DEL ESTUDIO: D. Paulo César Ceballos Arenal

ESCALAS: 1:25.000 (0 125 250 375 500 m) — UNE A3 ORIGINALES — ETRS89 H30N

ÁMBITO GEOGRÁFICO: A CORUÑA

FECHA: SEPTIEMBRE 2024

CLAVE: -
REFERENCIA: -

Nº PLANO: PL-01
HOJA: 3 de 12

DESIGNACIÓN: MAPA DE NIVELES SONOROS. INDICADOR Ld

65000 67500 70000

4795000 4792500

N

UNIDAD DE MAPA
C_AGE_15_AP-9_001
(P.K. 2+850 - P.K. 94+575)

LEYENDA TEMÁTICA

Nivel sonoro (dB(A))

55-60
60-65
65-70
70-75
> 75

Unidad de Mapa Estratégico (UME)

Eje

Pantallas y muros

Muros y Pantallas acústicas existentes

Tipos de edificio

Uso residencial
Usos sanitario, docente y cultural
Otros usos

Elementos cartográficos

Límite municipal
Autopistas y autovías
Otras carreteras
Viario local y caminos
Curva de nivel maestra (50 m)
Curva de nivel normal (10 m)
Cursos de agua
Cursos de agua intermitentes
Otros elementos cartográficos
Estructuras de paso
Túnel
Ferrocarril
Zona verde
Hidrografía

Base: BTN CC-BY 4.0 scne.es

GOBIERNO DE ESPAÑA · MINISTERIO DE TRANSPORTES Y MOVILIDAD SOSTENIBLE	SECRETARÍA DE ESTADO DE TRANSPORTES Y MOVILIDAD SOSTENIBLE SECRETARÍA GENERAL DE TRANSPORTE TERRESTRE DIRECCIÓN GENERAL DE CARRETERAS	MAPAS ESTRATÉGICOS DE RUIDO DE LAS CARRETERAS DE LA RED DEL ESTADO CON PEAJE AL USUARIO. CUARTA FASE	DIRECTOR DEL ESTUDIO D. Christian de la Calle Otero	CONSULTOR Y SOCIEDAD incosa AUDASA (Autopistas del Atlántico, C.E.S.A.)	AUTOR DEL ESTUDIO D. Paulo César Ceballos Arenal	ESCALAS 1:25.000 0 125 250 375 500 m UNE A3 ORIGINALES ETRS89 H30N	ÁMBITO GEOGRÁFICO A CORUÑA	FECHA SEPTIEMBRE 2024	CLAVE - REFERENCIA -	Nº PLANO PL-01 HOJA 4 de 12	DESIGNACIÓN MAPA DE NIVELES SONOROS. INDICADOR Ld

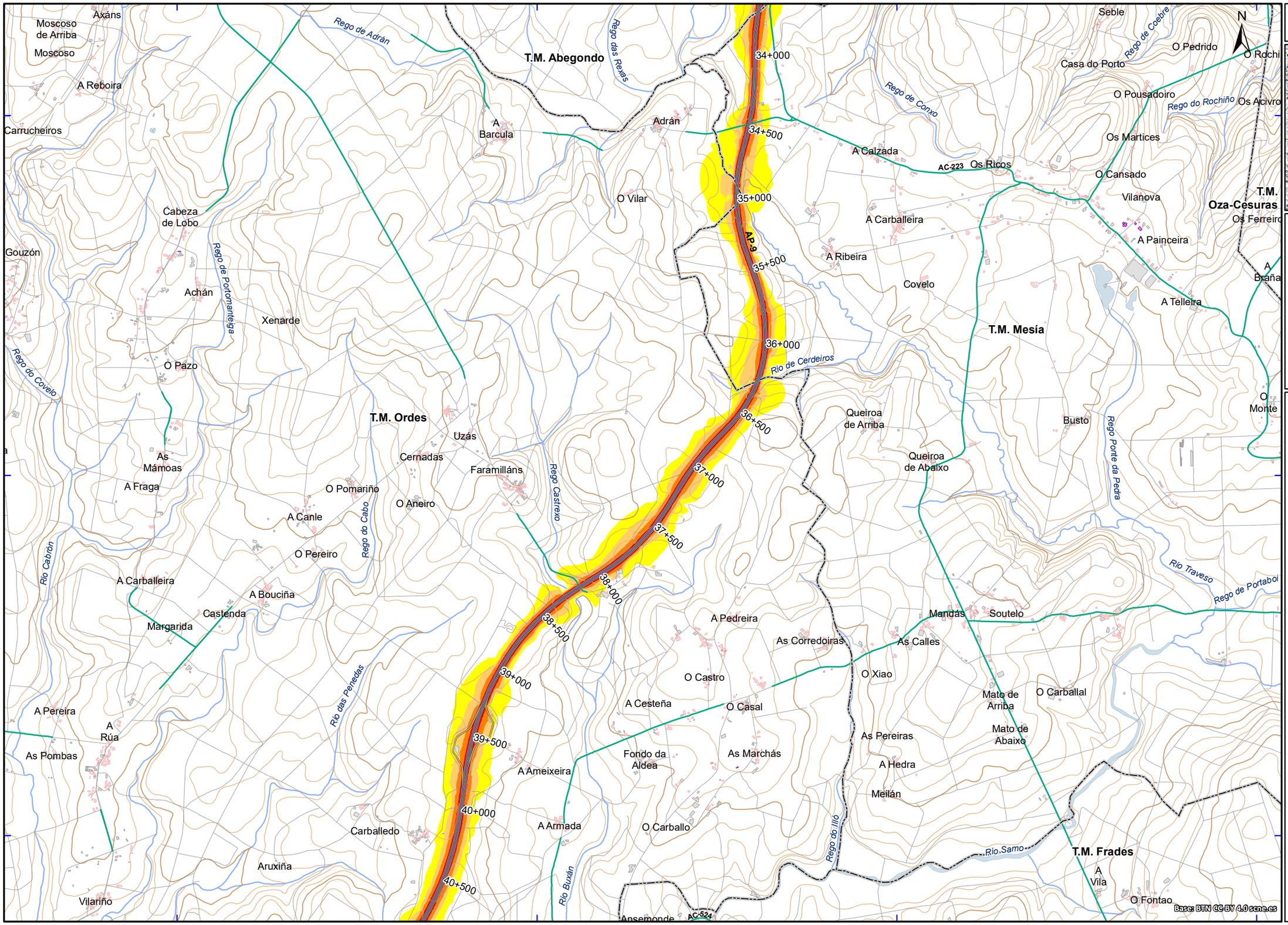

UNIDAD DE MAPA
C_AGE_15_AP-9_001
(P.K. 2+850 - P.K. 94+575)

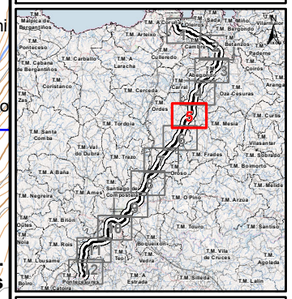

LEYENDA TEMÁTICA

Nivel sonoro (dB(A))

- 55-60
- 60-65
- 65-70
- 70-75
- > 75

Unidad de Mapa Estratégico (UME)

- Eje

Pantallas y muros

- Muros y Pantallas acústicas existentes

Tipos de edificio

- Uso residencial
- Usos sanitario, docente y cultural
- Otros usos

Elementos cartográficos

- Límite municipal
- Autopistas y autovías
- Otras carreteras
- Viario local y caminos
- Curva de nivel maestra (50 m)
- Curva de nivel normal (10 m)
- Cursos de agua
- Cursos de agua intermitentes
- Otros elementos cartográficos
- Estructuras de paso
- Túnel
- Ferrocarril
- Zona verde
- Hidrografía

GOBIERNO DE ESPAÑA — MINISTERIO DE TRANSPORTES Y MOVILIDAD SOSTENIBLE

SECRETARÍA DE ESTADO DE TRANSPORTES Y MOVILIDAD SOSTENIBLE
SECRETARÍA GENERAL DE TRANSPORTE TERRESTRE
DIRECCIÓN GENERAL DE CARRETERAS

MAPAS ESTRATÉGICOS DE RUIDO DE LAS CARRETERAS DE LA RED DEL ESTADO CON PEAJE AL USUARIO. CUARTA FASE

DIRECTOR DEL ESTUDIO: D. Christian de la Calle Otero

CONSULTOR Y SOCIEDAD: incosa — AUDASA (Autopistas del Atlántico, C.E.S.A.)

AUTOR DEL ESTUDIO: D. Paulo César Ceballos Arenal

ESCALAS: 1:25.000 (0 125 250 375 500 m) — UNE A3 ORIGINALES — ETRS89 H30N

ÁMBITO GEOGRÁFICO: A CORUÑA

FECHA: SEPTIEMBRE 2024

CLAVE: -

REFERENCIA: -

Nº PLANO: PL-01

HOJA: 5 de 12

DESIGNACIÓN: MAPA DE NIVELES SONOROS. INDICADOR Ld

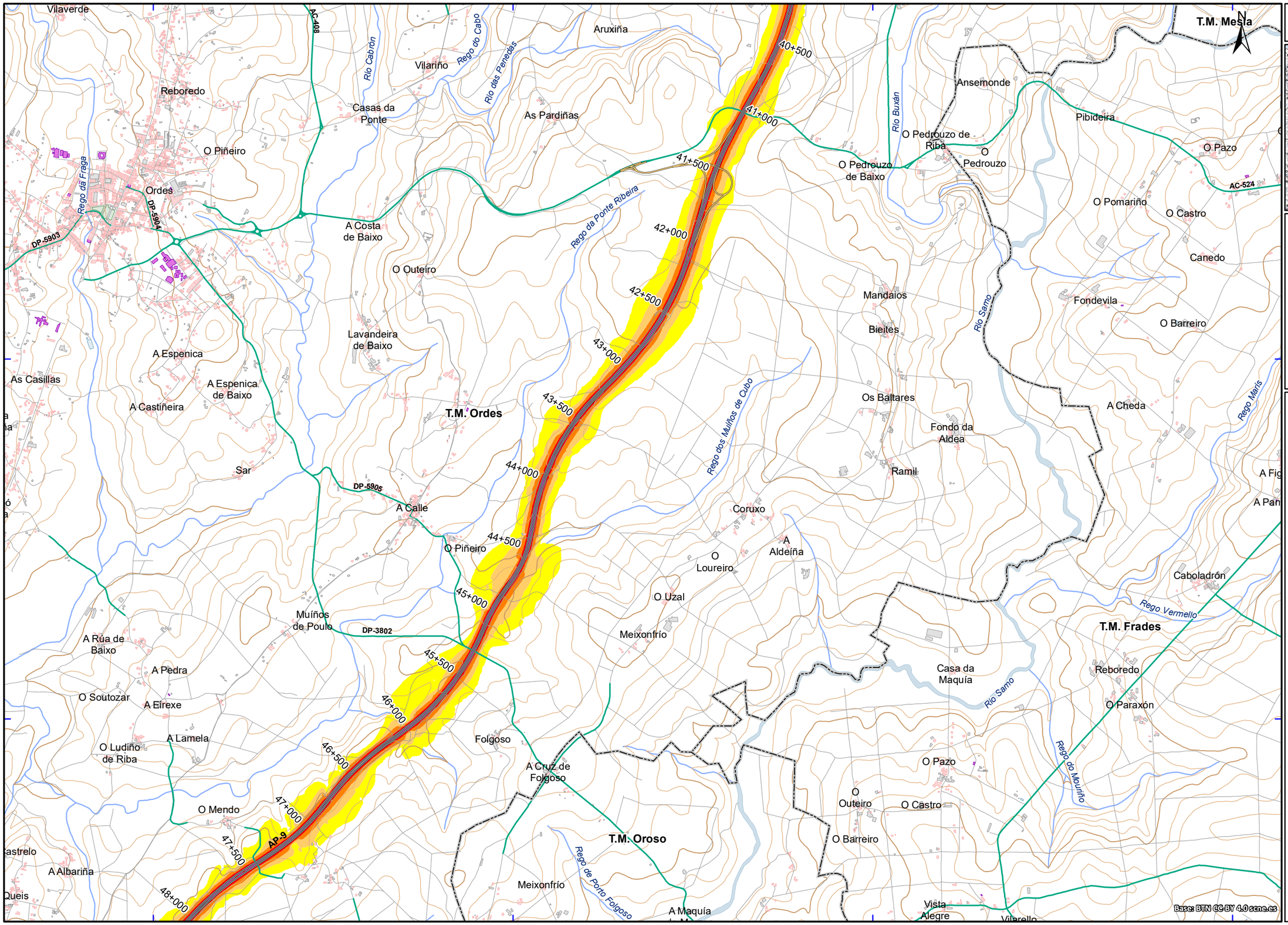

UNIDAD DE MAPA
C_AGE_15_AP-9_001
(P.K. 2+850 - P.K. 94+575)

LEYENDA TEMÁTICA

Nivel sonoro (dB(A))

- 55-60
- 60-65
- 65-70
- 70-75
- > 75

Unidad de Mapa Estratégico (UME)

- Eje

Pantallas y muros

- Muros y Pantallas acústicas existentes

Tipos de edificio

- Uso residencial
- Usos sanitario, docente y cultural
- Otros usos

Elementos cartográficos

- Límite municipal
- Autopistas y autovías
- Otras carreteras
- Viario local y caminos
- Curva de nivel maestra (50 m)
- Curva de nivel normal (10 m)
- Cursos de agua
- Cursos de agua intermitentes
- Otros elementos cartográficos
- Estructuras de paso
- Túnel
- Ferrocarril
- Zona verde
- Hidrografía

GOBIERNO DE ESPAÑA — MINISTERIO DE TRANSPORTES Y MOVILIDAD SOSTENIBLE

SECRETARÍA DE ESTADO DE TRANSPORTES Y MOVILIDAD SOSTENIBLE
SECRETARÍA GENERAL DE TRANSPORTE TERRESTRE
DIRECCIÓN GENERAL DE CARRETERAS

MAPAS ESTRATÉGICOS DE RUIDO DE LAS CARRETERAS DE LA RED DEL ESTADO CON PEAJE AL USUARIO. CUARTA FASE

DIRECTOR DEL ESTUDIO: D. Christian de la Calle Otero

CONSULTOR Y SOCIEDAD: incosa — INVESTIGACIÓN Y CONTROL DE CALIDAD S.A.U. — AUDASA (Autopistas del Atlántico, C.E.S.A.)

AUTOR DEL ESTUDIO: D. Paulo César Ceballos Arenal

ESCALAS: 1:25.000 (0 125 250 375 500 m) — UNE A3 ORIGINALES — ETRS89 H30N

ÁMBITO GEOGRÁFICO: A CORUÑA

FECHA: SEPTIEMBRE 2024

CLAVE: -
REFERENCIA: -

Nº PLANO: PL-01
HOJA: 6 de 12

DESIGNACIÓN: MAPA DE NIVELES SONOROS. INDICADOR Ld

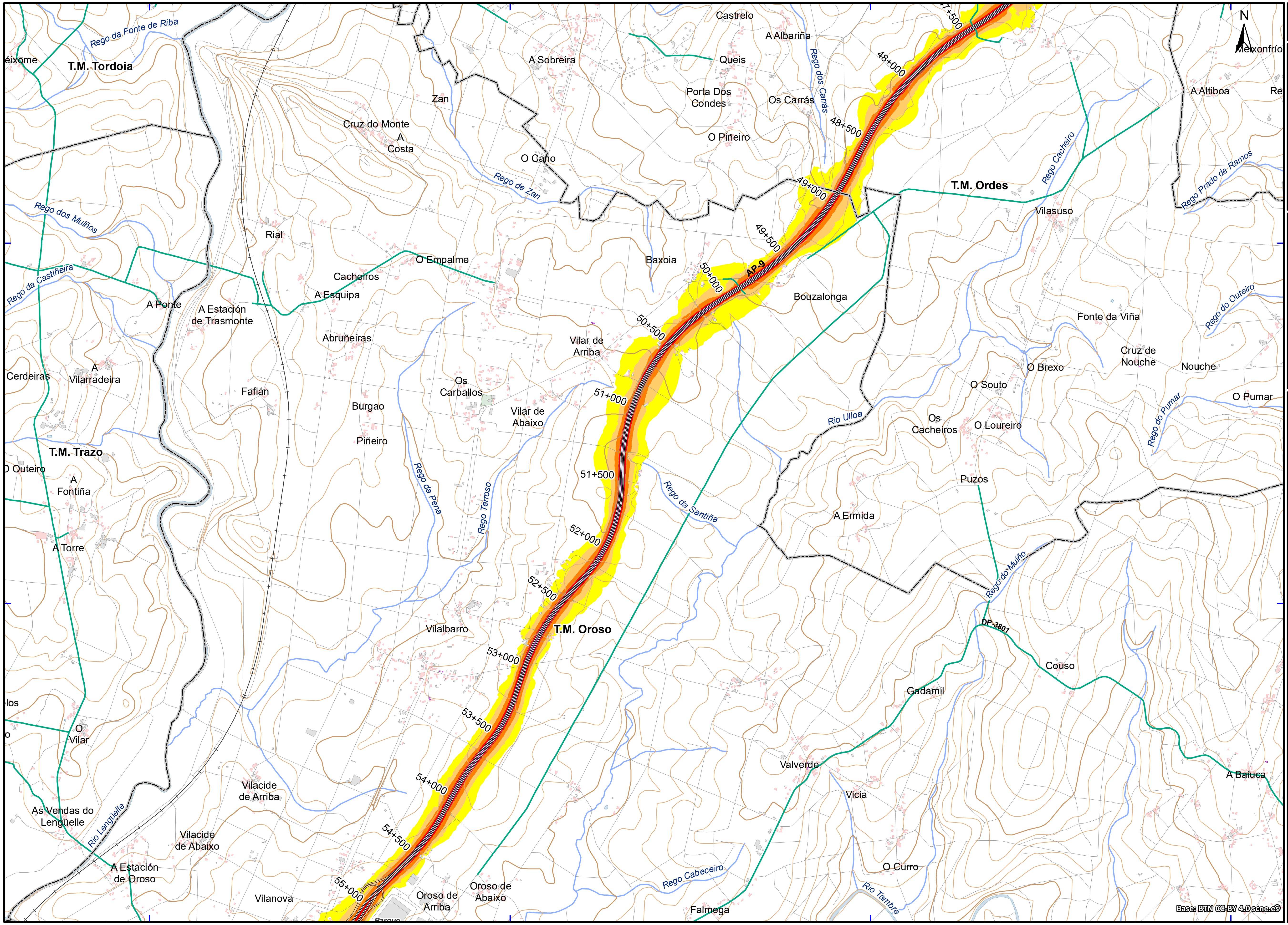

UNIDAD DE MAPA
C_AGE_15_AP-9_001
(P.K. 2+850 - P.K. 94+575)

LEYENDA TEMÁTICA

Nivel sonoro (dB(A))

- 55-60
- 60-65
- 65-70
- 70-75
- > 75

Unidad de Mapa Estratégico (UME)

- Eje

Pantallas y muros

- Muros y Pantallas acústicas existentes

Tipos de edificio

- Uso residencial
- Usos sanitario, docente y cultural
- Otros usos

Elementos cartográficos

- Límite municipal
- Autopistas y autovías
- Otras carreteras
- Viario local y caminos
- Curva de nivel maestra (50 m)
- Curva de nivel normal (10 m)
- Cursos de agua
- Cursos de agua intermitentes
- Otros elementos cartográficos
- Estructuras de paso
- Túnel
- Ferrocarril
- Zona verde
- Hidrografía

GOBIERNO DE ESPAÑA / MINISTERIO DE TRANSPORTES Y MOVILIDAD SOSTENIBLE	SECRETARÍA DE ESTADO DE TRANSPORTES Y MOVILIDAD SOSTENIBLE / SECRETARÍA GENERAL DE TRANSPORTE TERRESTRE / DIRECCIÓN GENERAL DE CARRETERAS	MAPAS ESTRATÉGICOS DE RUIDO DE LAS CARRETERAS DE LA RED DEL ESTADO CON PEAJE AL USUARIO. CUARTA FASE	DIRECTOR DEL ESTUDIO: D. Christian de la Calle Otero	CONSULTOR Y SOCIEDAD: INCOSA / AUDASA (Autopistas del Atlántico, C.E.S.A.)	AUTOR DEL ESTUDIO: D. Paulo César Ceballos Arenal	ESCALAS 1:25.000 (0 125 250 375 500 m) UNE A3 ORIGINALES ETRS89 H30N	ÁMBITO GEOGRÁFICO: A CORUÑA	FECHA: SEPTIEMBRE 2024	CLAVE: - / REFERENCIA: - / Nº PLANO: PL-01 / HOJA: 7 de 12 / DESIGNACIÓN: MAPA DE NIVELES SONOROS. INDICADOR Ld

52500 55000 57500

4772500 4770000 4767500

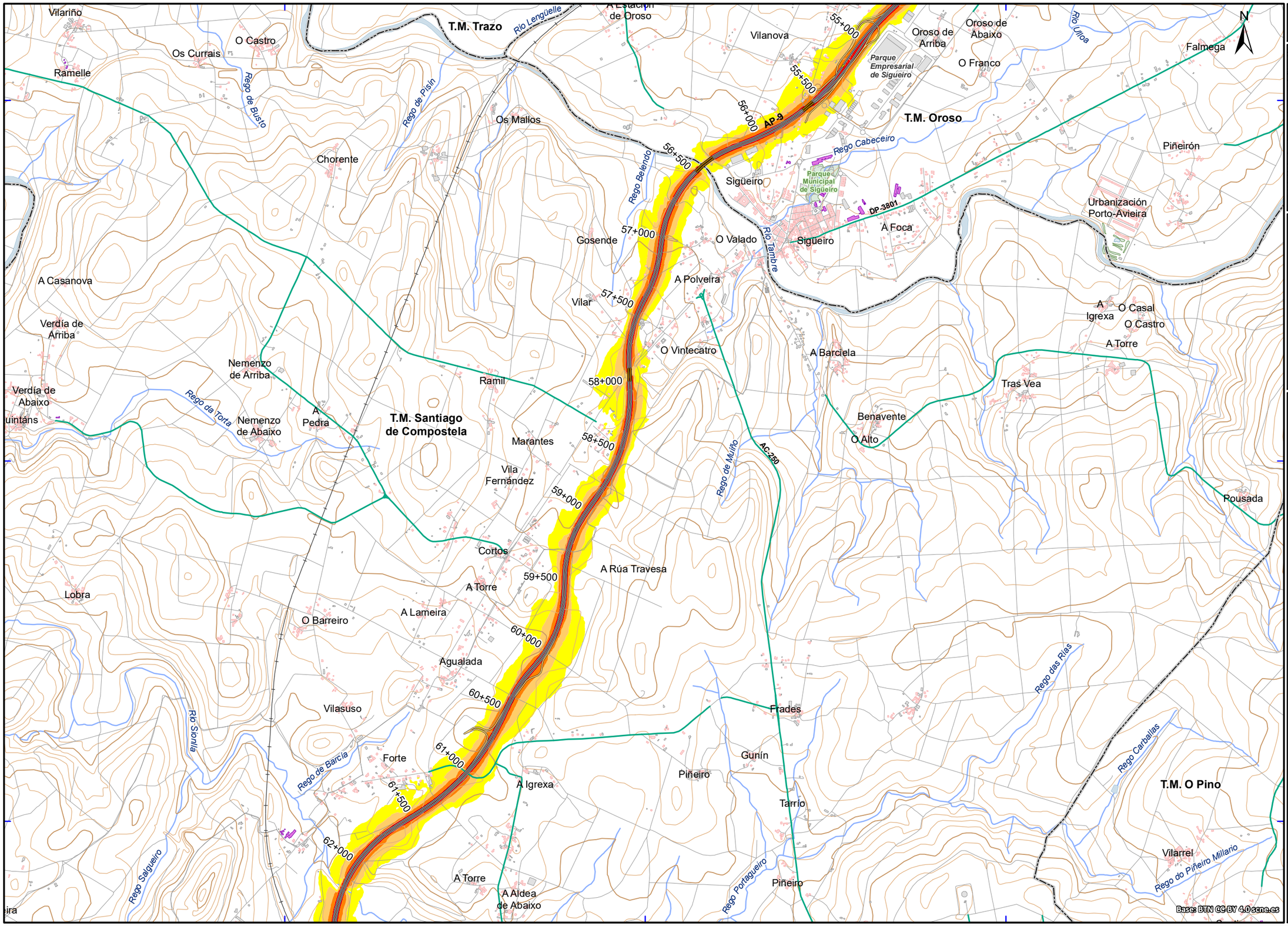

UNIDAD DE MAPA
C_AGE_15_AP-9_001
(P.K. 2+850 - P.K. 94+575)

LEYENDA TEMÁTICA

Nivel sonoro (dB(A))
- 55-60
- 60-65
- 65-70
- 70-75
- > 75

Unidad de Mapa Estratégico (UME)
- Eje

Pantallas y muros
- Muros y Pantallas acústicas existentes

Tipos de edificio
- Uso residencial
- Usos sanitario, docente y cultural
- Otros usos

Elementos cartográficos
- Límite municipal
- Autopistas y autovías
- Otras carreteras
- Viario local y caminos
- Curva de nivel maestra (50 m)
- Curva de nivel normal (10 m)
- Cursos de agua
- Cursos de agua intermitentes
- Otros elementos cartográficos
- Estructuras de paso
- Túnel
- Ferrocarril
- Zona verde
- Hidrografía

GOBIERNO DE ESPAÑA — MINISTERIO DE TRANSPORTES Y MOVILIDAD SOSTENIBLE
SECRETARÍA DE ESTADO DE TRANSPORTES Y MOVILIDAD SOSTENIBLE
SECRETARÍA GENERAL DE TRANSPORTE TERRESTRE
DIRECCIÓN GENERAL DE CARRETERAS

MAPAS ESTRATÉGICOS DE RUIDO DE LAS CARRETERAS DE LA RED DEL ESTADO CON PEAJE AL USUARIO. CUARTA FASE

DIRECTOR DEL ESTUDIO: D. Christian de la Calle Otero
CONSULTOR Y SOCIEDAD: incosa — AUDASA (Autopistas del Atlántico, C.E.S.A.)
AUTOR DEL ESTUDIO: D. Paulo César Ceballos Arenal
ESCALAS: 1:25.000 (0 125 250 375 500 m) — UNE A3 ORIGINALES — ETRS89 H30N
ÁMBITO GEOGRÁFICO: A CORUÑA
FECHA: SEPTIEMBRE 2024
CLAVE: -
REFERENCIA: -
Nº PLANO: PL-01
HOJA: 8 de 12
DESIGNACIÓN: MAPA DE NIVELES SONOROS. INDICADOR Ld

47500 50000 52500

4765000

4762500

N

UNIDAD DE MAPA
C_AGE_15_AP-9_001
(P.K. 2+850 - P.K. 94+575)

LEYENDA TEMÁTICA

Nivel sonoro (dB(A))
- 55-60
- 60-65
- 65-70
- 70-75
- > 75

Unidad de Mapa Estratégico (UME)
- Eje

Pantallas y muros
- Muros y Pantallas acústicas existentes

Tipos de edificio
- Uso residencial
- Usos sanitario, docente y cultural
- Otros usos

Elementos cartográficos
- Límite municipal
- Autopistas y autovías
- Otras carreteras
- Viario local y caminos
- Curva de nivel maestra (50 m)
- Curva de nivel normal (10 m)
- Cursos de agua
- Cursos de agua intermitentes
- Otros elementos cartográficos
- Estructuras de paso
- Túnel
- Ferrocarril
- Zona verde
- Hidrografía

T.M. Boqueixón
Base: BTN CC BY 4.0 scdr.gs

GOBIERNO DE ESPAÑA · MINISTERIO DE TRANSPORTES Y MOVILIDAD SOSTENIBLE	SECRETARÍA DE ESTADO DE TRANSPORTES Y MOVILIDAD SOSTENIBLE SECRETARÍA GENERAL DE TRANSPORTE TERRESTRE DIRECCIÓN GENERAL DE CARRETERAS	MAPAS ESTRATÉGICOS DE RUIDO DE LAS CARRETERAS DE LA RED DEL ESTADO CON PEAJE AL USUARIO. CUARTA FASE	DIRECTOR DEL ESTUDIO D. Christian de la Calle Otero	CONSULTOR Y SOCIEDAD incosa AUDASA (Autopistas del Atlántico, C.E.S.A.)	AUTOR DEL ESTUDIO D. Paulo César Ceballos Arenal	ESCALAS 1:25.000 0 125 250 375 500 m UNE A3 ORIGINALES ETRS89 H30N	ÁMBITO GEOGRÁFICO A CORUÑA	FECHA SEPTIEMBRE 2024	CLAVE - REFERENCIA -	Nº PLANO PL-01 HOJA 9 de 12	DESIGNACIÓN MAPA DE NIVELES SONOROS. INDICADOR Ld

42500 45000 47500 50000

4760000 4757500

N

SANTIAGO DE COMPOSTELA
T.M. Santiago de Compostela
T.M. Ames
T.M. Teo
T.M. Vedra

Sanxuás Larañiño Reibó Pardiñas Santomil A Rocha Nova O Casal A Rocha Vella A Moniña Coia Fraíz Parque Empresarial Novo Milladoiro O Porto Paramuíño Casanova Ventín Biduído de Arriba As Mimosas Biduído de Abaixo Millalar A Agrela Reborido O Milladoiro O Vilar de Calo A Curuxeira Rego de Rodullo Rego de Paramuíño Rego de Vilar Río Sarela Río Sar Santa Marta Corredoira A Choupana Parque do Monte de Conxo Villaldía Feáns Parque Peatonal Eugenio Granell Paxonal Santas Mariñas Xardín do Teatro Xardín Literario Ciudad de la Cultura de Galicia Hospital provincial Santiago de Compostela Centro Autonómico de Formación e Innovación Colegio Manuel Peleteiro Piñeiro A Devesa Andrade Vilacova O Eixo de Abaixo Os Laranxos Bornais Outeiro Parque dos Tilos Os Tilos A Póboa Montouto San Sadurniño Covas Rego de Covas Rego Angrois Rego de Bornais Rego de Arins Rego de Tomás Marrocinos O Valado A Veiga Vixoi Aldrei O Sisto Corexo A Barcia Penelas Tras do Eixo A Ribeira Procelas Noenlles Roelle Raxó Feros Cacheiras A Torre Río de Santa Lucía Barranqueira de Peiras Rego de Procelas Rego da Auga Río Tella Rego das Laxes Rego Chaián Requián Pedrouso As Laxes Monte Lamas Carballal Balcaide Fixó Folgueiras Mazas A Igrexa Cesar Socastro San Domingo Castro Mouromorto Cantoña Rego de Texexe Río Tinto ou de Paradela As Galanas O Sisto Osebe O Casal CRA de Teo

AG-56 AG-59 AG-58 AP-9 SC-11 AC-841 AC-537 AC-261 VG-1.6 DP-7805 DP-9206 DP-8202 DP-8203 AP-53

70+000 70+500 71+000 71+500 72+000 72+500 73+000 73+500 74+000 74+500 75+000 75+500 76+000 76+500 77+000 77+500 78+000 78+500 79+000 79+500 80+000

Base: BTN CC-BY 4.0 scne.es

UNIDAD DE MAPA
C_AGE_15_AP-9_001
(P.K. 2+850 - P.K. 94+575)

LEYENDA TEMÁTICA

Nivel sonoro (dB(A))
- 55-60
- 60-65
- 65-70
- 70-75
- > 75

Unidad de Mapa Estratégico (UME)
- Eje

Pantallas y muros
- Muros y Pantallas acústicas existentes

Tipos de edificio
- Uso residencial
- Usos sanitario, docente y cultural
- Otros usos

Elementos cartográficos
- Límite municipal
- Autopistas y autovías
- Otras carreteras
- Viario local y caminos
- Curva de nivel maestra (50 m)
- Curva de nivel normal (10 m)
- Cursos de agua
- Cursos de agua intermitentes
- Otros elementos cartográficos
- Estructuras de paso
- Túnel
- Ferrocarril
- Zona verde
- Hidrografía

GOBIERNO DE ESPAÑA — MINISTERIO DE TRANSPORTES Y MOVILIDAD SOSTENIBLE
SECRETARÍA DE ESTADO DE TRANSPORTES Y MOVILIDAD SOSTENIBLE
SECRETARÍA GENERAL DE TRANSPORTE TERRESTRE
DIRECCIÓN GENERAL DE CARRETERAS

MAPAS ESTRATÉGICOS DE RUIDO DE LAS CARRETERAS DE LA RED DEL ESTADO CON PEAJE AL USUARIO. CUARTA FASE

DIRECTOR DEL ESTUDIO: D. Christian de la Calle Otero
CONSULTOR Y SOCIEDAD: incosa — AUDASA (Autopistas del Atlántico, C.E.S.A.)
AUTOR DEL ESTUDIO: D. Paulo César Ceballos Arenal
ESCALAS: 1:25.000 (0 125 250 375 500 m) — UNE A3 ORIGINALES — ETRS89 H30N
ÁMBITO GEOGRÁFICO: A CORUÑA
FECHA: SEPTIEMBRE 2024
CLAVE: -
REFERENCIA: -
Nº PLANO: PL-01
HOJA: 10 de 12
DESIGNACIÓN: MAPA DE NIVELES SONOROS. INDICADOR Ld

37500 40000 42500 45000

4755000 4752500 4750000

N

Coruxido · T.M. Brión · Río Tinto ou de Paradela · Angueira de Castro · O Faramello · Rego de Texexe · Mouromorto · Cantoña · Vilanova · Rego das Laxes

Codesido · T.M. Rois · O Sisto · Francelos · Vigo · AC-300 · 80+000 · 80+500 · 81+000 · 81+500 · 82+000 · 82+500 · 83+000 · 83+500 · 84+000 · 84+500 · Bustelo · Quintáns · A Insua · Cornide · Seixos · DP-0205 · O Rapeiro · Rego de Sestelo

A Picaraña · O Areal · 85+000 · A Angueira de Suso · AP-9 · Bascuas · Regoufe · Paraxó · O Aido · Nespereira · 85+500 · 86+000 · Prada · DP-6502 · Veitureira · Bouñou · Sestelo · Rego do Chao

Río Sarela · Cruces · 86+500 · 87+000 · A Escravitude · DP-3302 · T.M. Teo · Loureiro · Fornelos · Rego de Fornelos

87+500 · T.M. Padrón · A Agrela · Rego de Tarrío · Rarís · O Loureiro · 88+000 · O Vilar · Queiruga · Mosteiro · Vilela

Os Muíños · O Pedroso do Norte · 88+500 · Rego da Pía o de Sinde · Casal de Buela · O Casal de Reis

A Silva · Vilar do Bispo · Buela · Tarrío · O Pedroso do Vendaval · 89+000 · Río Sarela

Porta Dos Mariños · 89+500 · Cruxeiras de Arriba · Rial do Mato · Montecelo · Rego da Pastoriza

O Souto · Cruxeiras de Abaixo · Rego de Xuane · Rego do Fontao · Vieiro · A Fr · A Ribe

Parque Empresarial de Pazos · Quintáns · 90+000 · Berxaos · O Pazo

Lamas · AC-301 · Rego das Lamas · Rumille · Samar · A-242

Base BTN CC-BY 4.0 scne.es

UNIDAD DE MAPA
C_AGE_15_AP-9_001
(P.K. 2+850 - P.K. 94+575)

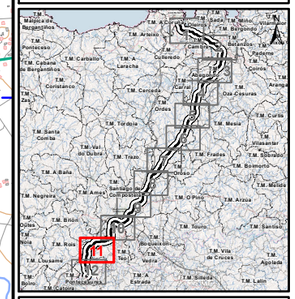

LEYENDA TEMÁTICA

Nivel sonoro (dB(A))
- 55-60
- 60-65
- 65-70
- 70-75
- > 75

Unidad de Mapa Estratégico (UME)
- Eje

Pantallas y muros
- Muros y Pantallas acústicas existentes

Tipos de edificio
- Uso residencial
- Usos sanitario, docente y cultural
- Otros usos

Elementos cartográficos
- Límite municipal
- Autopistas y autovías
- Otras carreteras
- Viario local y caminos
- Curva de nivel maestra (50 m)
- Curva de nivel normal (10 m)
- Cursos de agua
- Cursos de agua intermitentes
- Otros elementos cartográficos
- Estructuras de paso
- Túnel
- Ferrocarril
- Zona verde
- Hidrografía

GOBIERNO DE ESPAÑA · MINISTERIO DE TRANSPORTES Y MOVILIDAD SOSTENIBLE
SECRETARÍA DE ESTADO DE TRANSPORTES Y MOVILIDAD SOSTENIBLE
SECRETARÍA GENERAL DE TRANSPORTE TERRESTRE
DIRECCIÓN GENERAL DE CARRETERAS

MAPAS ESTRATÉGICOS DE RUIDO DE LAS CARRETERAS DE LA RED DEL ESTADO CON PEAJE AL USUARIO. CUARTA FASE

DIRECTOR DEL ESTUDIO: D. Christian de la Calle Otero
CONSULTOR Y SOCIEDAD: incosa — AUDASA (Autopistas del Atlántico, C.E.S.A.)
AUTOR DEL ESTUDIO: D. Paulo César Ceballos Arenal
ESCALAS: 1:25.000 (0 125 250 375 500 m) — UNE A3 ORIGINALES — ETRS89 H30N
ÁMBITO GEOGRÁFICO: A CORUÑA
FECHA: SEPTIEMBRE 2024
CLAVE: -
REFERENCIA: -
Nº PLANO: PL-01
HOJA: 11 de 12
DESIGNACIÓN: MAPA DE NIVELES SONOROS. INDICADOR Ld

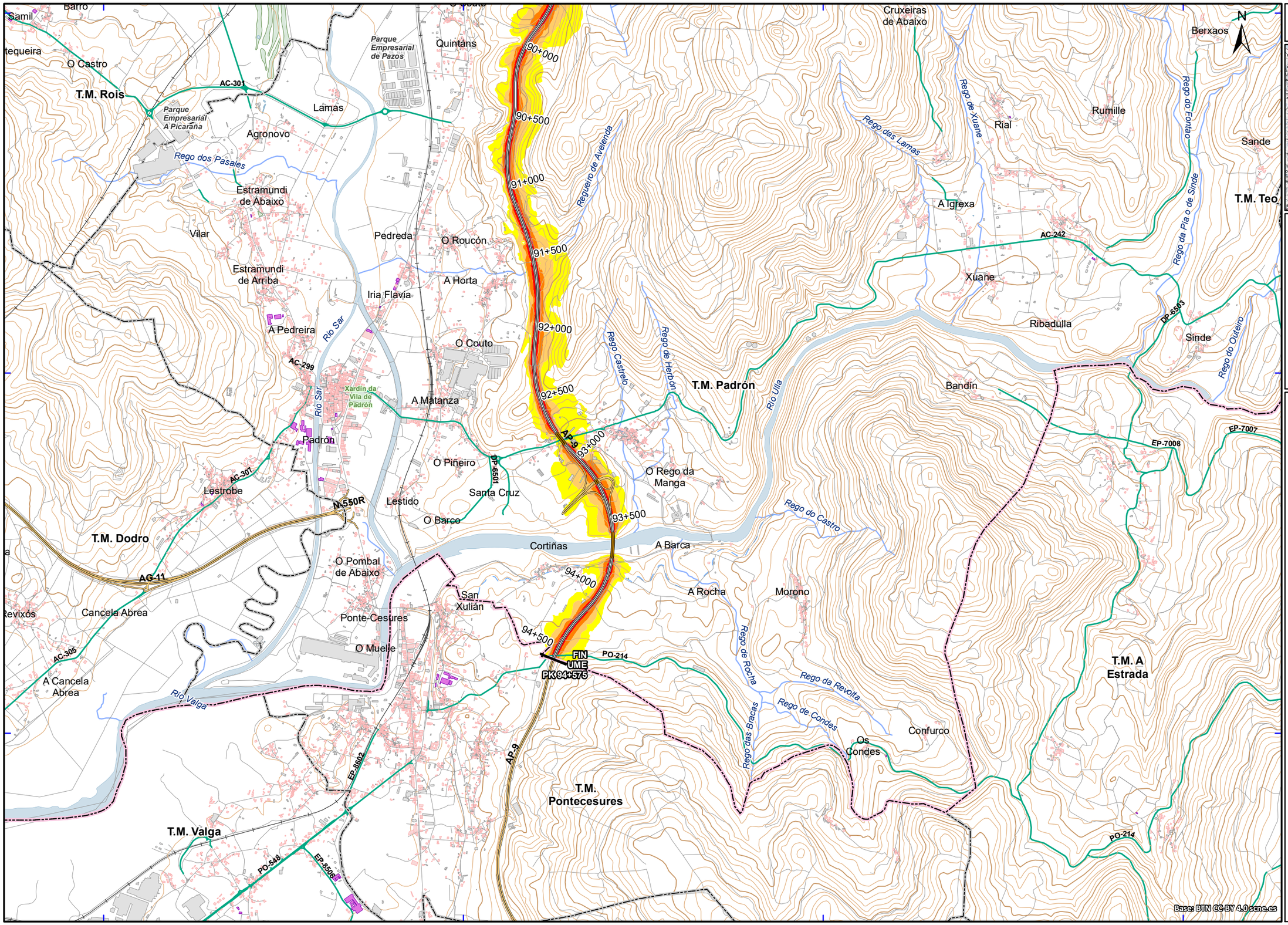

UNIDAD DE MAPA
C_AGE_15_AP-9_001
(P.K. 2+850 - P.K. 94+575)

LEYENDA TEMÁTICA

Nivel sonoro (dB(A))

- 55-60
- 60-65
- 65-70
- 70-75
- > 75

Unidad de Mapa Estratégico (UME)

- Eje

Pantallas y muros

- Muros y Pantallas acústicas existentes

Tipos de edificio

- Uso residencial
- Usos sanitario, docente y cultural
- Otros usos

Elementos cartográficos

- Límite municipal
- Autopistas y autovías
- Otras carreteras
- Viario local y caminos
- Curva de nivel maestra (50 m)
- Curva de nivel normal (10 m)
- Cursos de agua
- Cursos de agua intermitentes
- Otros elementos cartográficos
- Estructuras de paso
- Túnel
- Ferrocarril
- Zona verde
- Hidrografía

GOBIERNO DE ESPAÑA / MINISTERIO DE TRANSPORTES Y MOVILIDAD SOSTENIBLE	SECRETARÍA DE ESTADO DE TRANSPORTES Y MOVILIDAD SOSTENIBLE / SECRETARÍA GENERAL DE TRANSPORTE TERRESTRE / DIRECCIÓN GENERAL DE CARRETERAS	MAPAS ESTRATÉGICOS DE RUIDO DE LAS CARRETERAS DE LA RED DEL ESTADO CON PEAJE AL USUARIO. CUARTA FASE	DIRECTOR DEL ESTUDIO: D. Christian de la Calle Otero	CONSULTOR Y SOCIEDAD: incosa INVESTIGACIÓN Y CONTROL DE CALIDAD S.A.U. AUDASA (Autopistas del Atlántico, C.E.S.A.)	AUTOR DEL ESTUDIO: D. Paulo César Ceballos Arenal	ESCALAS 1:25.000 (0 125 250 375 500 m) UNE A3 ORIGINALES ETRS89 H30N	ÁMBITO GEOGRÁFICO: A CORUÑA	FECHA: SEPTIEMBRE 2024	CLAVE: - / REFERENCIA: -	Nº PLANO: PL-01 / HOJA: 12 de 12	DESIGNACIÓN: MAPA DE NIVELES SONOROS. INDICADOR Ld