

- LEYENDA**
- Tipología de edificios
- Residencial
 - Sanitario, docente y cultural
 - Industrial, terciario y otros
- Solape de hojas
- Área de estudio
- Término municipal
- UME EX-206
- Puntos kilométricos
- Red viaria
- Red ferroviaria
- Topografía
- Hidrografía
- Sentidos



Cliente: **JUNTA DE EXTREMADURA**

Empresa consultora: **S2 SINCOSUR**

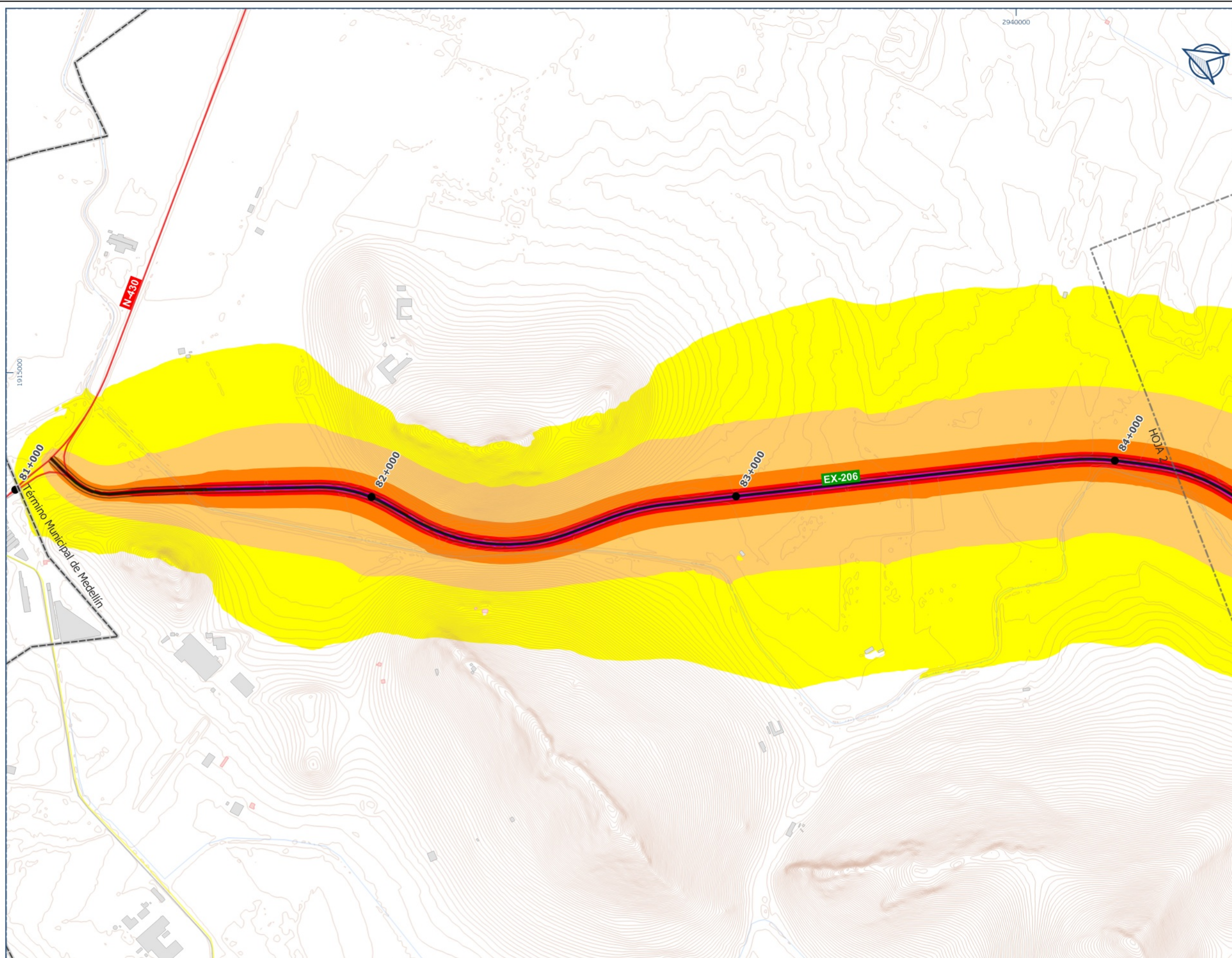
Título del proyecto
ELABORACIÓN DE LOS MAPAS ESTRATÉGICOS DE RUIDO (MER) Y PLAN DE ACCIÓN (PAR) -4ª FASE- EN LA RED DE CARRETERAS DE LA COMUNIDAD AUTÓNOMA DE EXTREMADURA

Referencia:
P55/2023/
0000048303

Escala:
1:70.000
Formato original
UNE-A3

Plano:
MAPA DE NIVELES SONOROS. PLANO GUÍA
UME_C_EXT_06_EX-206

Fecha FEBRERO 2024	Nº Plano 1.1
Revisión 1	Hoja 1 DE 1



LEYENDA

Niveles sonoros

- 55 dBA - 60 dBA
- 60 dBA - 65 dBA
- 65 dBA - 70 dBA
- 70 dBA - 75 dBA
- > 75 dBA

Tipología de edificios

- Residencial
- Sanitario, docente y cultural
- Industrial, terciario y otros

Simbología de infraestructura:

- UME EX-206
- Puntos kilométricos
- Red varia
- Red ferroviaria
- Hidrografía
- Topografía
- Término municipal
- Solape de hojas



Ciente: **JUNTA DE EXTREMADURA**

Empresa consultora: **SINCOSUR**

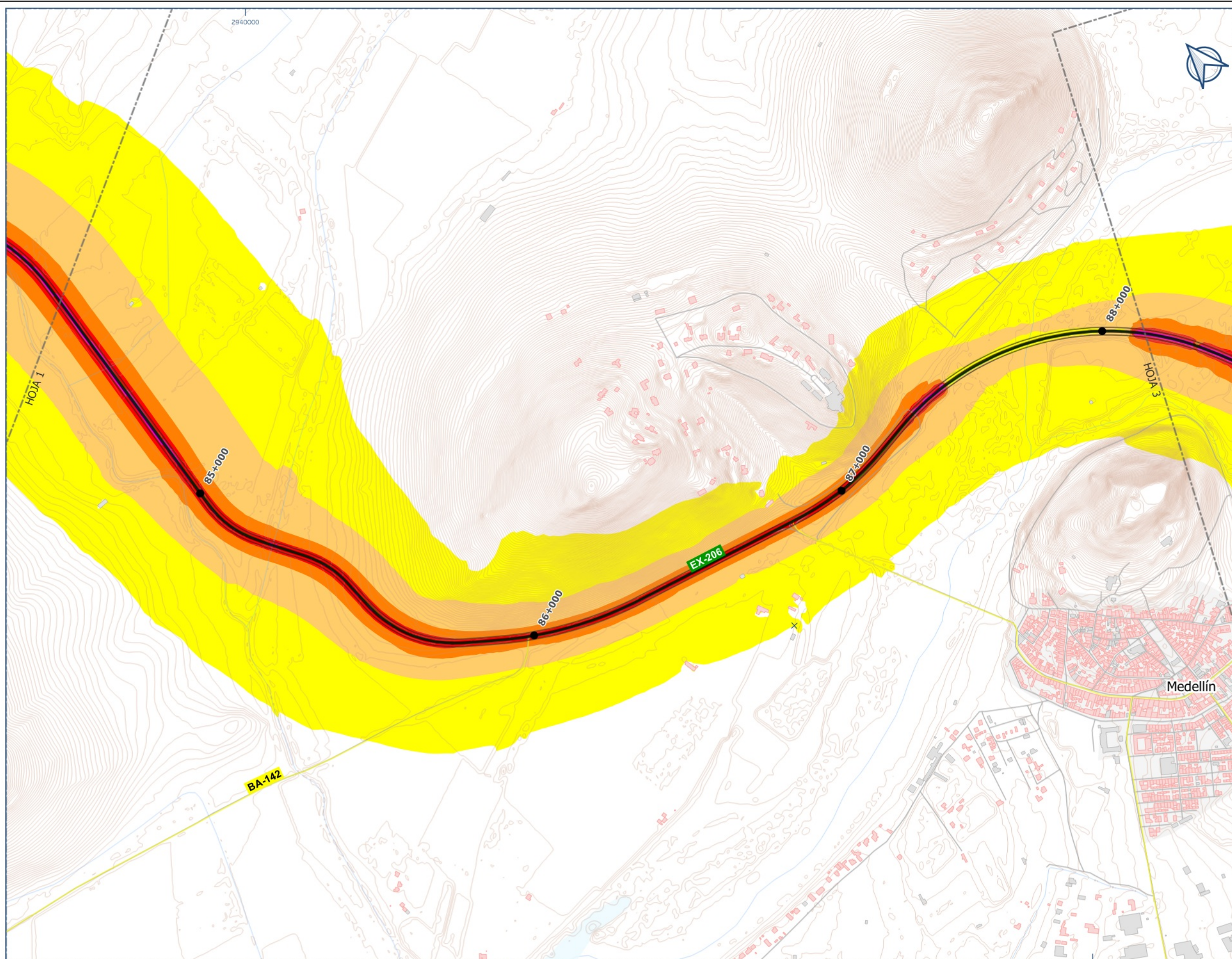
Título del proyecto
ELABORACIÓN DE LOS MAPAS ESTRATÉGICOS DE RUIDO (MER) Y PLAN DE ACCIÓN (PAR) -4ª FASE- EN LA RED DE CARRETERAS DE LA COMUNIDAD AUTÓNOMA DE EXTREMADURA

Referencia:
P55/2023/
0000048303

Escala:
1:10.000
Formato original
UNE-A3

Plano:
MAPA DE NIVELES SONOROS
UME_C_EXT_06_EX-206
INDICADOR Lden

Fecha FEBRERO 2024	Nº Plano 1.5
Revisión 1	Hoja 1 DE 6



LEYENDA

Niveles sonoros

- 55 dBA - 60 dBA
- 60 dBA - 65 dBA
- 65 dBA - 70 dBA
- 70 dBA - 75 dBA
- > 75 dBA

Tipología de edificios

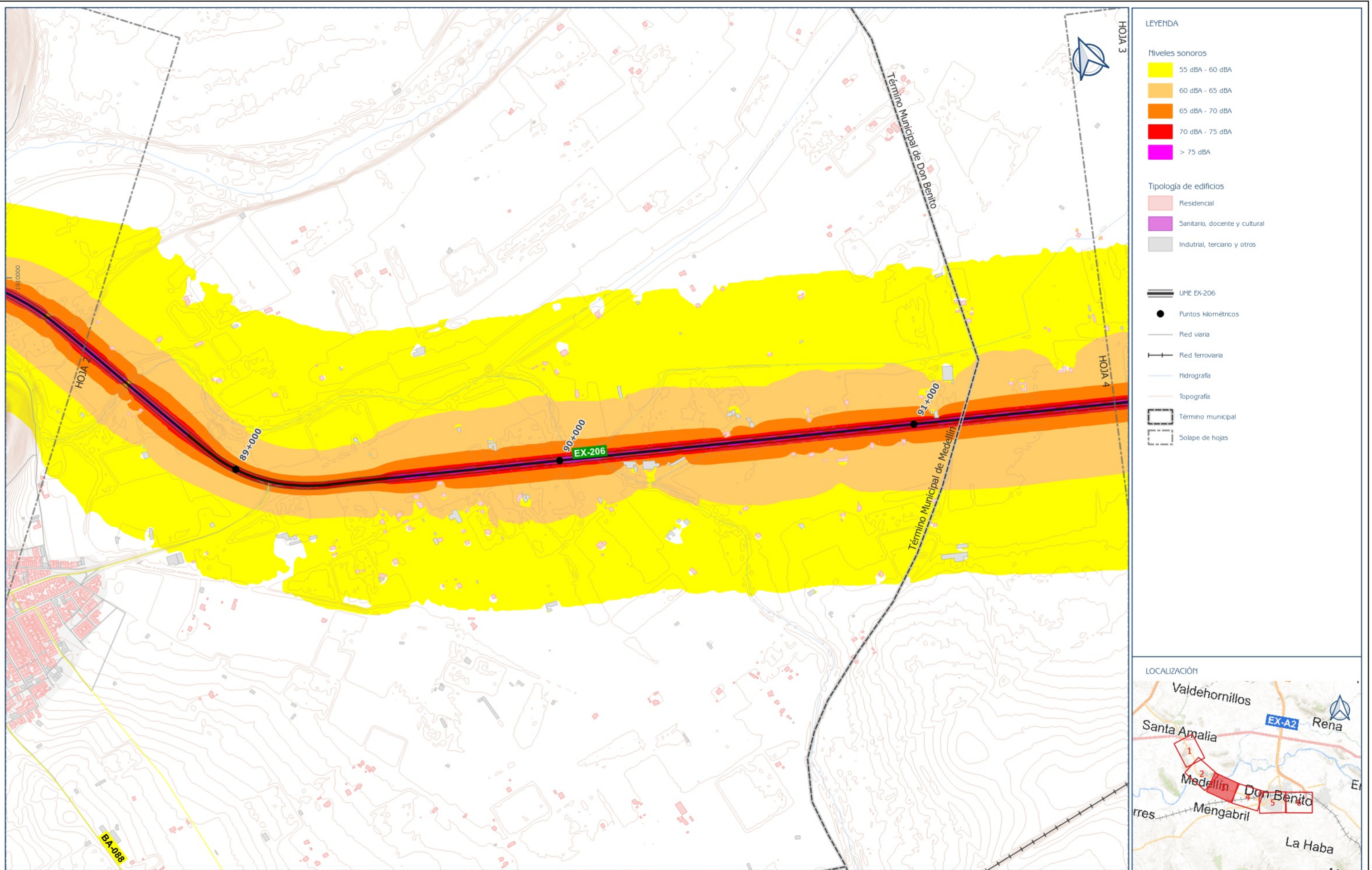
- Residencial
- Sanitario, docente y cultural
- Industrial, terciario y otros

Simbología

- UME EX-206
- Puntos kilométricos
- Red varia
- Red ferroviaria
- Hidrografía
- Topografía
- Término municipal
- Solape de hojas



Cliente: JUNTA DE EXTREMADURA	Empresa consultora: SINCOSUR	Título del proyecto ELABORACIÓN DE LOS MAPAS ESTRATÉGICOS DE RUIDO (MER) Y PLAN DE ACCIÓN (PAR) -4ª FASE- EN LA RED DE CARRETERAS DE LA COMUNIDAD AUTÓNOMA DE EXTREMADURA	Referencia: PSS/2023/ 0000048303	Escala: 1:10.000 Formato original UNE-A3	Plano: MAPA DE NIVELES SONOROS UME_C_EXT_06_EX-206 INDICADOR Lden	Fecha FEBRERO 2024	Nº Plano 1.5
						Revisión 1	Hoja 2 DE 6



- LEYENDA**
- Niveles sonoros**
- 55 dBA - 60 dBA
 - 60 dBA - 65 dBA
 - 65 dBA - 70 dBA
 - 70 dBA - 75 dBA
 - > 75 dBA
- Tipología de edificios**
- Residencial
 - Sanitario, docente y cultural
 - Industrial, terciario y otros
- Simbología**
- UME EX-206
 - Puntos kilométricos
 - Red viaria
 - Red ferroviaria
 - Hidrografía
 - Topografía
 - Término municipal
 - Solape de hojas



Ciente: **JUNTA DE
EXTREMADURA**

Empresa consultora: **SINCOSUR**

Título del proyecto
ELABORACIÓN DE LOS MAPAS ESTRATÉGICOS DE RUIDO (MER) Y PLAN DE ACCIÓN (PAR) -4ª FASE- EN LA RED DE CARRETERAS DE LA COMUNIDAD AUTÓNOMA DE EXTREMADURA

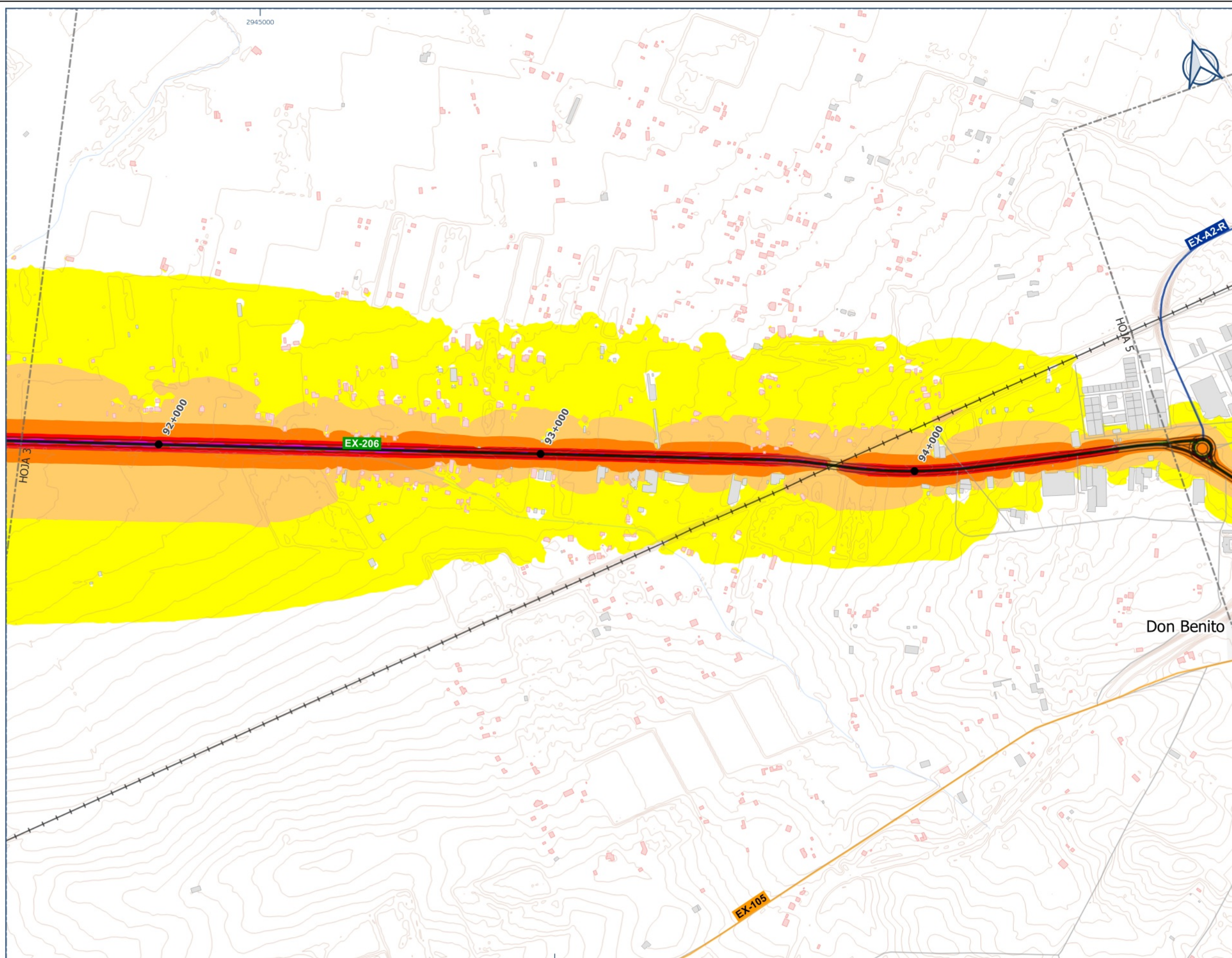
Referencia:
P55/2023/
0000048303

Escala:
1:10.000
Formato original
UNE-A3

Plano:

MAPA DE NIVELES SONOROS
UME_C_EXT_06_EX-206
INDICADOR Lden

Fecha FEBRERO 2024	Nº Plano 1.5
Revisión 1	Hoja 3 DE 6



LEYENDA

Niveles sonoros

- 55 dBA - 60 dBA
- 60 dBA - 65 dBA
- 65 dBA - 70 dBA
- 70 dBA - 75 dBA
- > 75 dBA

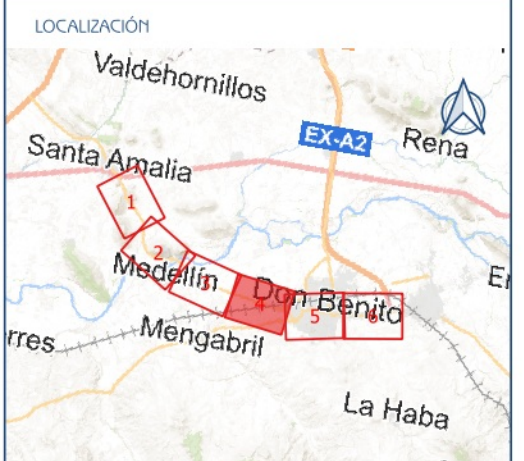
Tipología de edificios

- Residencial
- Sanitario, docente y cultural
- Industrial, terciario y otros

Simbología

- UME EX-206
- Puntos kilométricos
- Red viaria
- Red ferroviaria
- Hidrografía
- Topografía
- Término municipal
- Solape de hojas

Don Benito



Ciente: **JUNTA DE EXTREMADURA**

Empresa consultora: **S2 SINCOSUR**

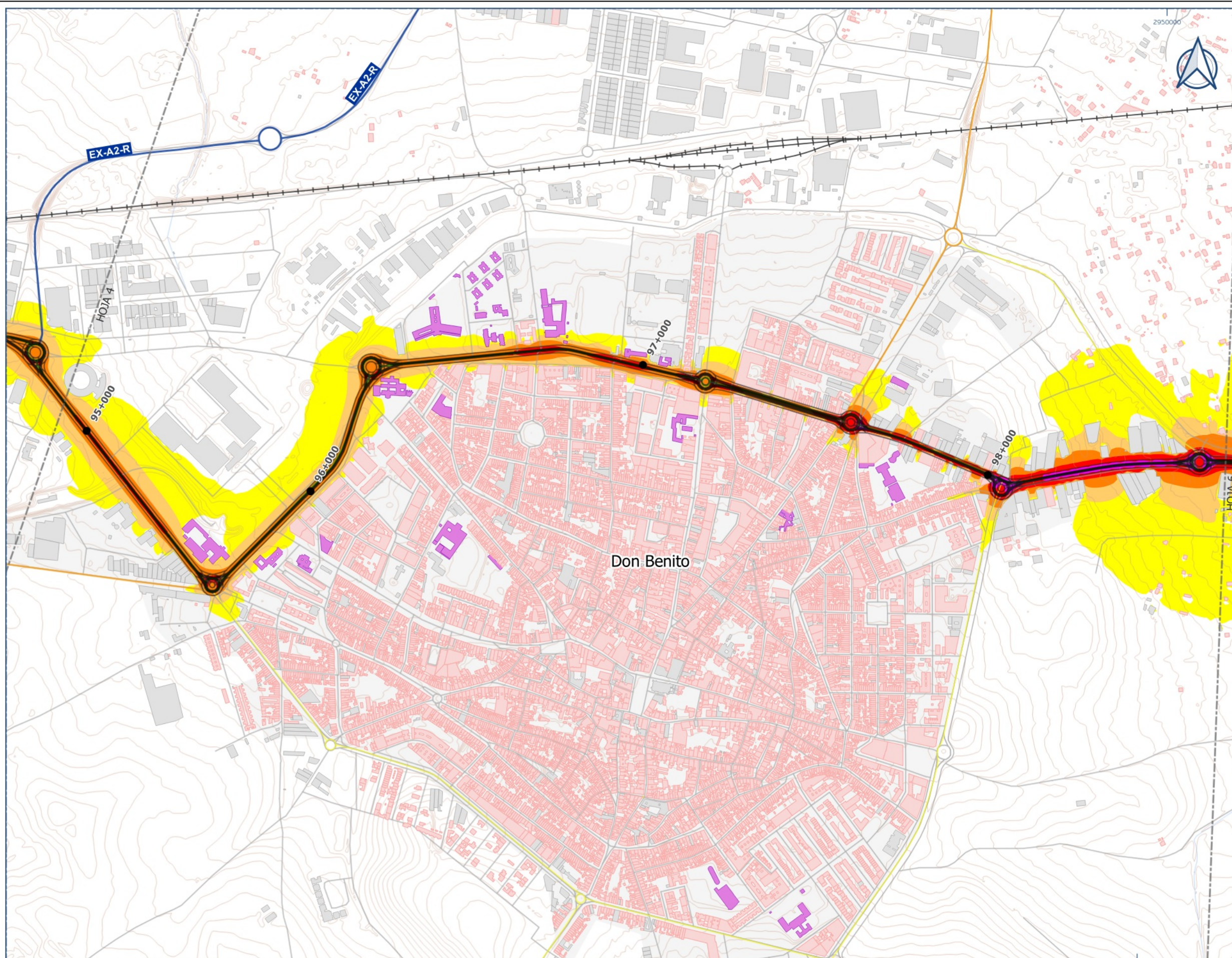
Título del proyecto: ELABORACIÓN DE LOS MAPAS ESTRATÉGICOS DE RUIDO (MER) Y PLAN DE ACCIÓN (PAR) -4ª FASE- EN LA RED DE CARRETERAS DE LA COMUNIDAD AUTÓNOMA DE EXTREMADURA

Referencia: PSS/2023/0000048303

Escala: 1:10.000
Formato original UNE-A3

Plano: MAPA DE NIVELES SONOROS UME_C_EXT_06_EX-206 INDICADOR Lden

Fecha FEBRERO 2024	Nº Plano 1.5
Revisión 1	Hoja 4 DE 6



LEYENDA

Niveles sonoros

- 55 dBA - 60 dBA
- 60 dBA - 65 dBA
- 65 dBA - 70 dBA
- 70 dBA - 75 dBA
- > 75 dBA

Tipología de edificios

- Residencial
- Sanitario, docente y cultural
- Industrial, terciario y otros

Simbología

- UME EX-206
- Puntos kilométricos
- Red viaria
- Red ferroviaria
- Hidrografía
- Topografía
- Término municipal
- Solape de hojas



Ciente: **JUNTA DE EXTREMADURA**

Empresa consultora: **SINCOSUR**

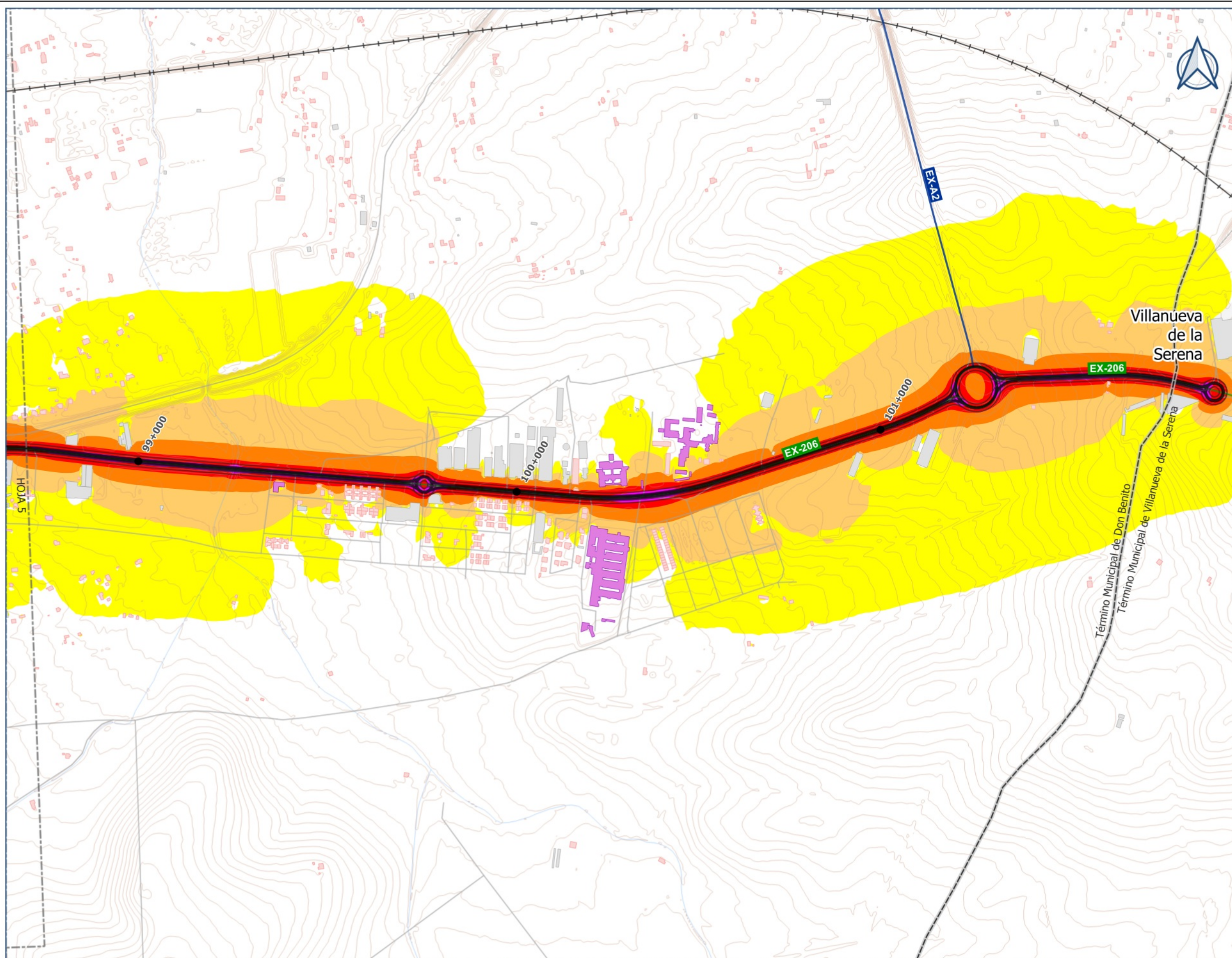
Título del proyecto
ELABORACIÓN DE LOS MAPAS ESTRATÉGICOS DE RUIDO (MER) Y PLAN DE ACCIÓN (PAR) -4ª FASE- EN LA RED DE CARRETERAS DE LA COMUNIDAD AUTÓNOMA DE EXTREMADURA

Referencia:
P55/2023/
0000048303

Escala:
1:10.000
Formato original
UNE-A3

Plano:
MAPA DE NIVELES SONOROS
UME_C_EXT_06_EX-206
INDICADOR Lden

Fecha FEBRERO 2024	Nº Plano 1.5
Revisión 1	Hoja 5 DE 6



LEYENDA

Niveles sonoros

- 55 dBA - 60 dBA
- 60 dBA - 65 dBA
- 65 dBA - 70 dBA
- 70 dBA - 75 dBA
- > 75 dBA

Tipología de edificios

- Residencial
- Sanitario, docente y cultural
- Industrial, terciario y otros

Simbología

- UME EX-206
- Puntos kilométricos
- Red viaria
- Red ferroviaria
- Hidrografía
- Topografía
- Término municipal
- Solape de hojas



Ciente: **JUNTA DE EXTREMADURA**

Empresa consultora: **S2 SINCOSUR**

Título del proyecto: ELABORACIÓN DE LOS MAPAS ESTRATÉGICOS DE RUIDO (MER) Y PLAN DE ACCIÓN (PAR) -4ª FASE- EN LA RED DE CARRETERAS DE LA COMUNIDAD AUTÓNOMA DE EXTREMADURA

Referencia: PSS/2023/0000048303

Escala: 1:10.000
Formato original UNE-A3

Plano: MAPA DE NIVELES SONOROS UME_C_EXT_06_EX-206 INDICADOR Lden

Fecha	Nº Plano
FEBRERO 2024	1.5
Revisión	Hoja
1	6 DE 6