300.000 330.000 360.000 390.000

3.160.000

3.130.000

3.100.000

N

TF-5

01 02 03 04 05 06 07 08 09

Santa Cruz de Tenerife
Punta del Hidalgo
Bajamar
Valle de Guerra
Tejina
Tegueste
Vega de las Mercedes
La Vega
San Cristóbal de La Laguna
María Jiménez
San Lázaro
Suamasa
Geronia
Los Valles
Gracia
Finca España
Los Baldíos
Rodeos
Agua García
La Matanza de Acentejo
Ravelo Alto
La Esperanza
Taco
La Cuesta
Las Chumberas
Tincer
Los Andenes
La Victoria de Acentejo
La Gallega
El Sobradillo
Barranco Grande
Añazarios
Acoran
Barranco Hondo
Tabaiba Baja
Radazul Bajo
Las Caletillas
Candelaria
Arafo
Güímar
Puertito de Güímar
Puerto de la Cruz
San Antonio Abad
Cuesta de la Baños y Tagoro
Santa Ursula
La Orotava
La Perdoma
La Longuera
San Agustín
Realejo Alto
Carrera
Montañeta
Oruz Santa
Buen Paso
Icod el Alto
La Guancha
Icod de los Vinos
San Felipe
La Mancha
Buenavista del Norte
Tamaimo
Puerto de Santiago
Guía de Isora
Alcalá
Playa de San Juan
Callao Salvaje
Barranco de las Torres
Playa Paraíso
La Postura
Adeje
Los Olivos
El Galeón
Fañabé
Torviscas
Miraverde
San Eugenio
Bajo
Alto
La Camella
Playa de las Américas
Costa Adeje
Los Cristianos
Cho II
Palm-Mar
Las Rosas
El Fraile
Las Galletas
Costa del Silencio
Valle de San Lorenzo
San Miguel
Pino
Charco del
Granadilla de Abona
Castro
Cabo Blanco
Buzanada
Las Chafiras
San Isidro
El Médano
El Cabezo
Golf del Sur
Los Abrigos

T.M. Santa Cruz de Tenerife
T.M. San Cristóbal de La Laguna
T.M. Tegueste
T.M. La Victoria de Acentejo
T.M. La Matanza de Acentejo
T.M. El Rosario
T.M. Candelaria
T.M. Arafo
T.M. Güímar
T.M. Fasnia
T.M. Arico
T.M. La Orotava
T.M. Los Realejos
T.M. La Guancha
T.M. San Juan de la Rambla
T.M. Icod de los Vinos
T.M. El Tanque
T.M. Garachico
T.M. Los Silos
T.M. Buenavista del Norte
T.M. Santiago del Teide
T.M. Guía de Isora
T.M. Adeje
T.M. Vilaflor
T.M. Arona
T.M. San Miguel de Abona
T.M. Granadilla de Abona

LOCALIZACIÓN:

DISTRIBUCIÓN DE HOJAS:

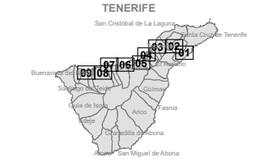

LEYENDA TEMÁTICA

UNIDAD DE MAPA ESTRATÉGICO
- Ámbito UME
- Eje UME

ELEMENTOS CARTOGRÁFICOS
- Límite municipal
- Autovias y Autopistas
- Carreteras convencionales
- Curvas de nivel maestra
- Cursos de agua
- Otros cauces y canales
- Espacio Natural Protegido

Gobierno de Canarias

DIRECCIÓN:
Consejería de Obras Públicas, Transportes y Vivienda
Dirección General de Infraestructura Viaria

CONSULTOR: wsp

AUTOR DEL ESTUDIO: JULIO GUTIERREZ IBARLUCEA

ESCALA:
Numérica 1:300.000
Gráfica 0 2,5 5 km
Original en ISO/UNE A3

FECHA: MARZO 2022

ESTUDIO/PROYECTO:
MAPAS ESTRATÉGICOS DE RUIDO DE LA RED DE CARRETERAS DEL GOBIERNO DE CANARIAS
CUARTA FASE

TÍTULO PLANO:
UME TF-5
PLANO GUÍA
LOCALIZACIÓN DE LA UME

Sistema de Referencia: REGCAN (basado en ITRF93/WGS84) / Sistema de Proyección: UTM 28N

372.500 375.000 377.500

3.150.000 3.147.500

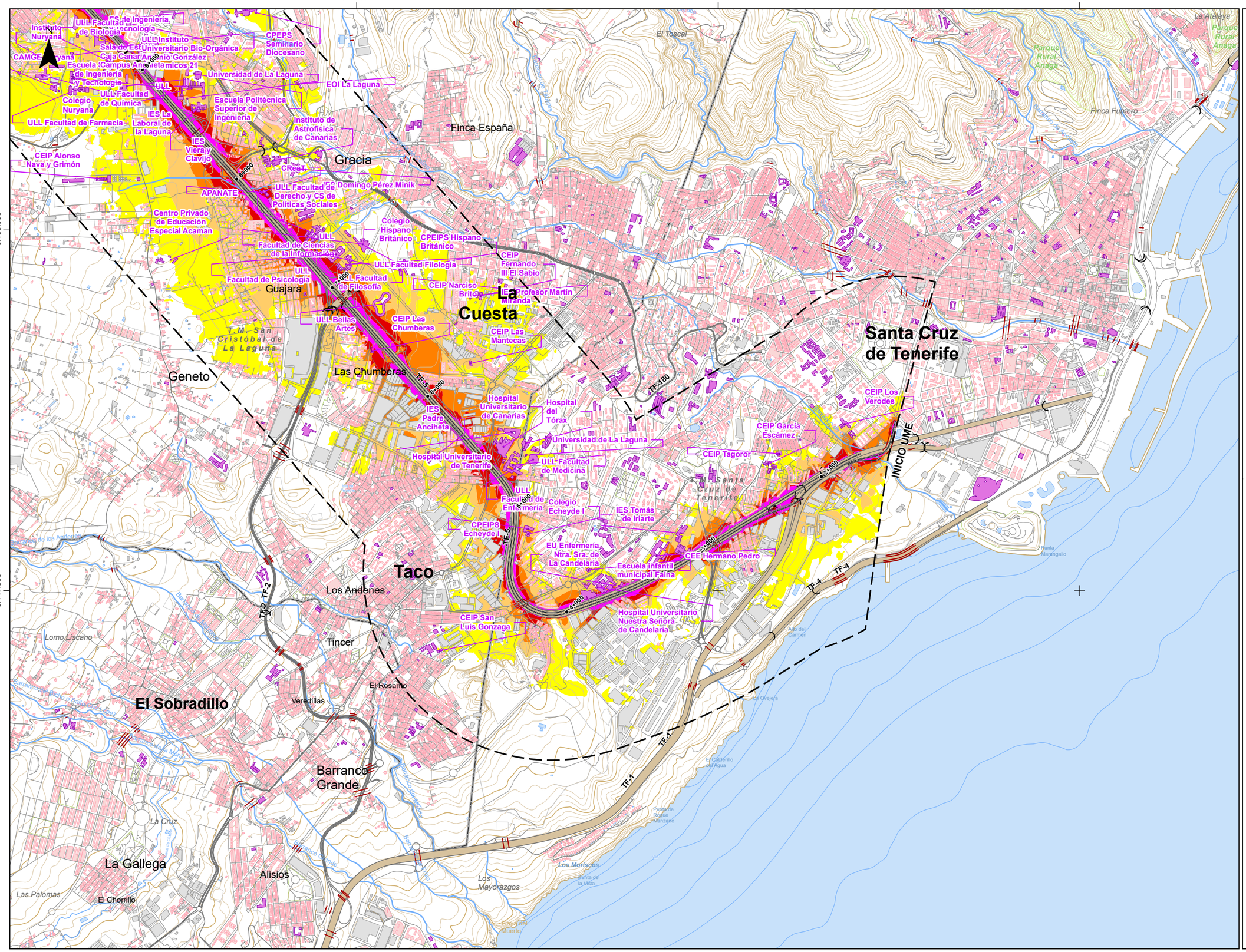

LOCALIZACIÓN:

DISTRIBUCIÓN DE HOJAS:

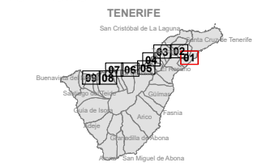

LEYENDA TEMÁTICA

UNIDAD MAPA ESTRATÉGICO [UME]:

- Ámbito UME
- Eje UME

NIVEL SONORO [dB(A)]:

- 55-60
- 60-65
- 65-70
- 70-75
- > 75

MUROS Y PANTALLAS ACÚSTICAS:

- Muros y pantallas existentes

TIPOS DE EDIFICIO [USO]:

- Residencial
- Sanitario, Docente y Cultural
- Industrial y Otros

ELEMENTOS CARTOGRÁFICOS:

- Límite municipal
- Autovias y Autopistas
- Carreteras convencionales
- Otras carreteras y caminos
- Túneles
- Viaductos
- Curvas de nivel normal
- Curvas de nivel maestra
- Cursos de agua
- Otros cauces y canales
- Otros elementos
- Masas de agua
- Espacio Natural Protegido

Gobierno de Canarias

DIRECCIÓN: Consejería de Obras Públicas, Transportes y Vivienda
Dirección General de Infraestructura Viaria

CONSULTOR: wsp

AUTOR DEL ESTUDIO: JULIO GUTIERREZ IBARLUCEA

ESCALA: Numérica 1:25.000 | Gráfica 0 0,25 0,5 km
Original en ISO/UNE A3

FECHA: MARZO 2022

ESTUDIO/PROYECTO: MAPAS ESTRATÉGICOS DE RUIDO DE LA RED DE CARRETERAS DEL GOBIERNO DE CANARIAS
CUARTA FASE

TÍTULO PLANO: UME TF-5
MAPA DE NIVELES SONOROS
INDICADOR Lden

HOJA: 1 de 9

Sistema de Referencia: REGCAN (basado en ITRF93/WGS84) / Sistema de Proyección: UTM 28N

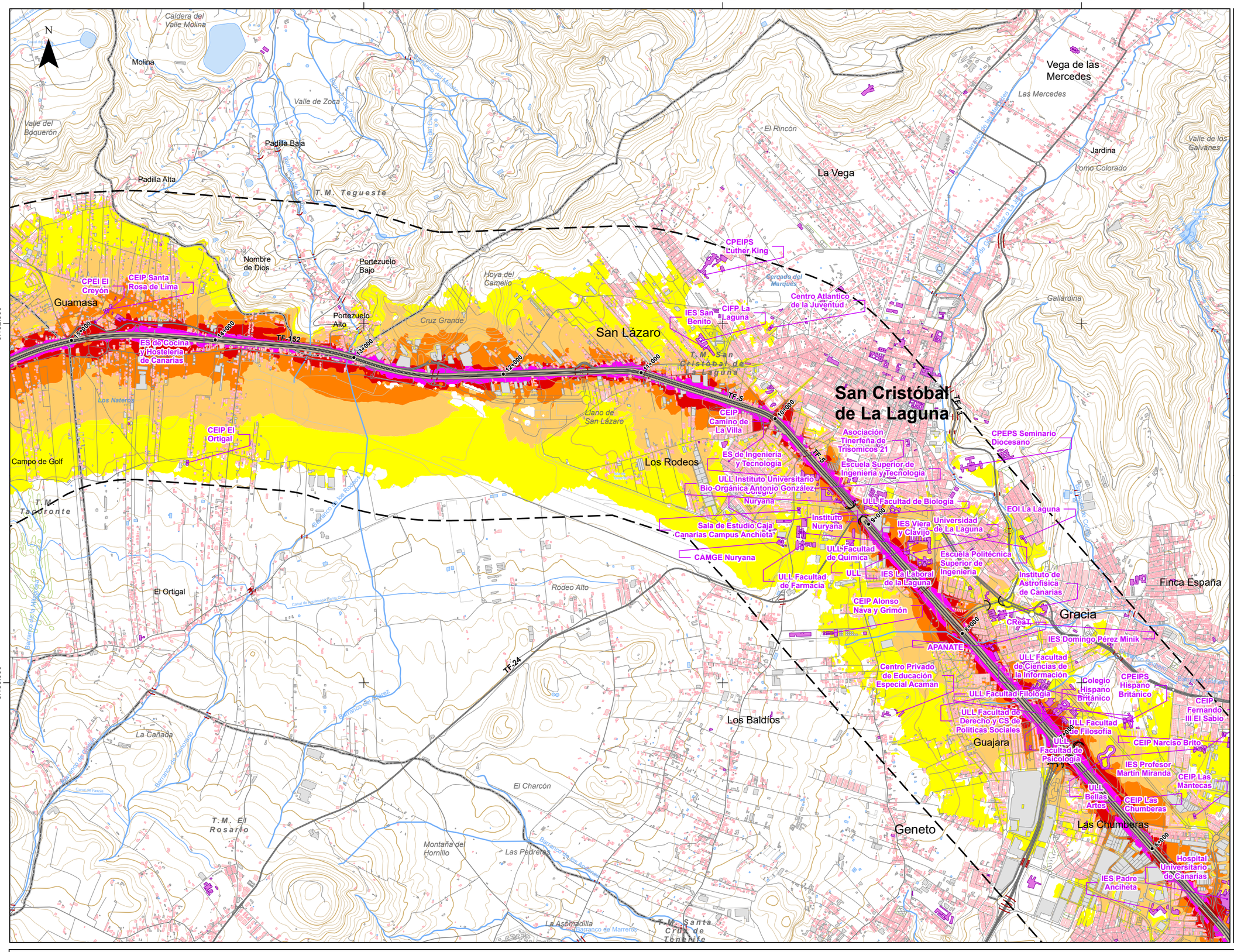

LOCALIZACIÓN:

DISTRIBUCIÓN DE HOJAS:

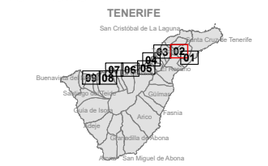

LEYENDA TEMÁTICA

UNIDAD MAPA ESTRATÉGICO [UME]:

- Ámbito UME
- Eje UME

NIVEL SONORO [dB(A)]:

- 55-60
- 60-65
- 65-70
- 70-75
- > 75

MUROS Y PANTALLAS ACÚSTICAS:

- Muros y pantallas existentes

TIPOS DE EDIFICIO [USO]:

- Residencial
- Sanitario, Docente y Cultural
- Industrial y Otros

ELEMENTOS CARTOGRÁFICOS:

- Límite municipal
- Autovías y Autopistas
- Carreteras convencionales
- Otras carreteras y caminos
- Túneles
- Viaductos
- Curvas de nivel normal
- Curvas de nivel maestra
- Cursos de agua
- Otros cauces y canales
- Otros elementos
- Masas de agua
- Espacio Natural Protegido

Gobierno de Canarias

DIRECCIÓN:
Consejería de Obras Públicas, Transportes y Vivienda
Dirección General de Infraestructura Viaria

CONSULTOR: wsp

AUTOR DEL ESTUDIO: JULIO GUTIERREZ IBARLUCEA

ESCALA:
Numérica 1:25.000
Gráfica 0 0,25 0,5 km
Original en ISO/UNE A3

FECHA: MARZO 2022

ESTUDIO/PROYECTO:
MAPAS ESTRATÉGICOS DE RUIDO DE LA RED DE CARRETERAS DEL GOBIERNO DE CANARIAS
CUARTA FASE

TÍTULO PLANO:
UME TF-5
MAPA DE NIVELES SONOROS
INDICADOR Lden

HOJA: *2 de 9*

Sistema de Referencia: REGCAN (basado en ITRF93/WGS84) / Sistema de Proyección: UTM 28N

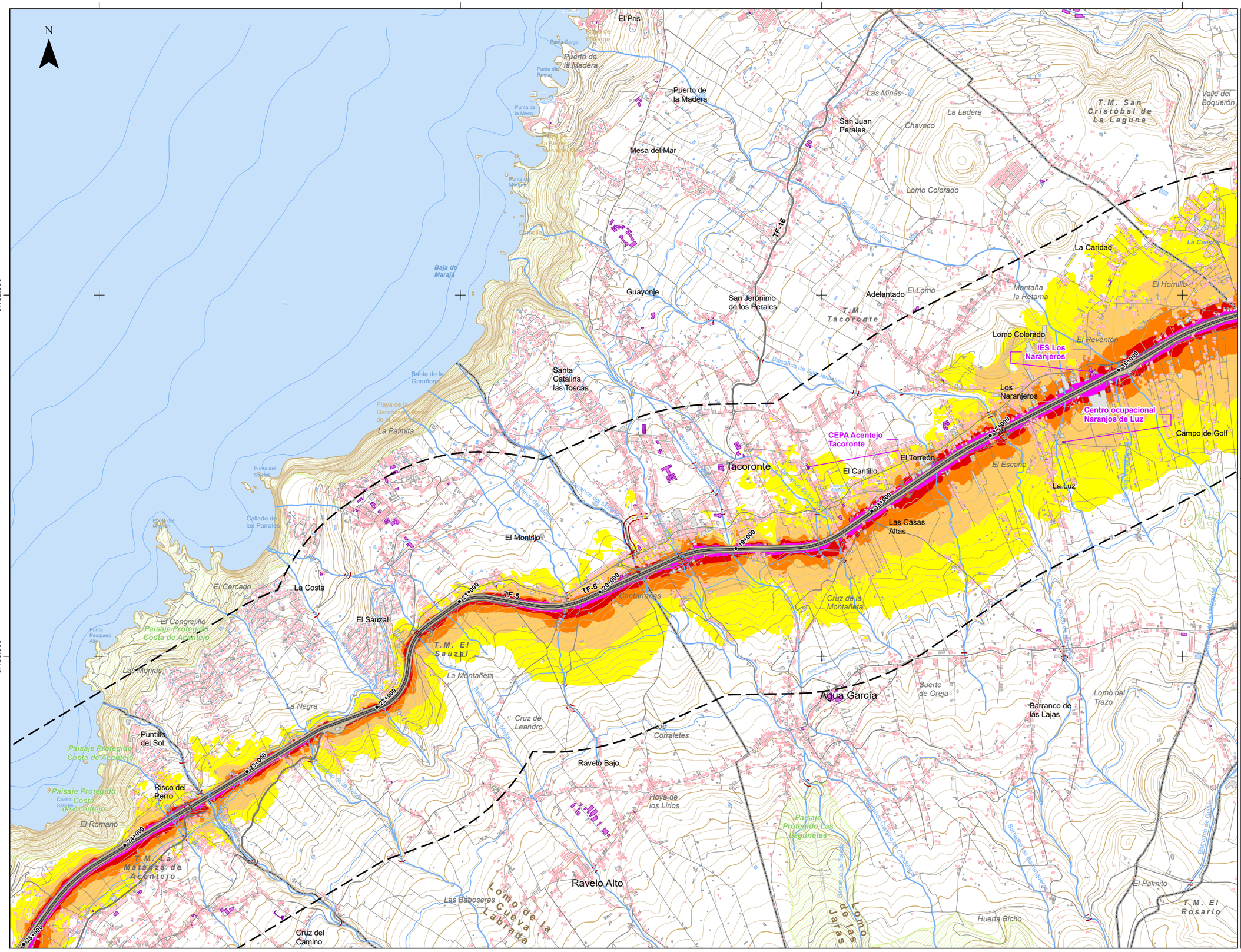

LOCALIZACIÓN:

DISTRIBUCIÓN DE HOJAS:

LEYENDA TEMÁTICA

UNIDAD MAPA ESTRATÉGICO [UME]:

- Ámbito UME
- Eje UME

NIVEL SONORO [dB(A)]:

- 55-60
- 60-65
- 65-70
- 70-75
- > 75

MUROS Y PANTALLAS ACÚSTICAS:

- Muros y pantallas existentes

TIPOS DE EDIFICIO [USO]:

- Residencial
- Sanitario, Docente y Cultural
- Industrial y Otros

ELEMENTOS CARTOGRÁFICOS:

- Límite municipal
- Autovias y Autopistas
- Carreteras convencionales
- Otras carreteras y caminos
- Túneles
- Viaductos
- Curvas de nivel normal
- Curvas de nivel maestra
- Cursos de agua
- Otros cauces y canales
- Otros elementos
- Masas de agua
- Espacio Natural Protegido

Gobierno de Canarias	DIRECCIÓN: Consejería de Obras Públicas, Transportes y Vivienda Dirección General de Infraestructura Viaria	CONSULTOR: wsp	AUTOR DEL ESTUDIO: JULIO GUTIERREZ IBARLUCEA	ESCALA: Numérica 1:25.000 Gráfica 0 0,25 0,5 km Original en ISO/UNE A3	FECHA: MARZO 2022	ESTUDIO/PROYECTO: MAPAS ESTRATÉGICOS DE RUIDO DE LA RED DE CARRETERAS DEL GOBIERNO DE CANARIAS CUARTA FASE	TÍTULO PLANO: UME TF-5 MAPA DE NIVELES SONOROS INDICADOR Lden	HOJA: 3 de 9

Sistema de Referencia: REGCAN (basado en ITRF93/WGS84) / Sistema de Proyección: UTM 28N

352.500 355.000 357.500 360.000

3.150.000 3.147.500 3.145.000

N

LOCALIZACIÓN:

DISTRIBUCIÓN DE HOJAS:

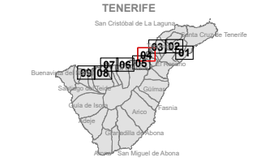

LEYENDA TEMÁTICA

UNIDAD MAPA ESTRATÉGICO [UME]:

- Ámbito UME
- Eje UME

NIVEL SONORO [dB(A)]:

- 55-60
- 60-65
- 65-70
- 70-75
- > 75

MUROS Y PANTALLAS ACÚSTICAS:

- Muros y pantallas existentes

TIPOS DE EDIFICIO [USO]:

- Residencial
- Sanitario, Docente y Cultural
- Industrial y Otros

ELEMENTOS CARTOGRÁFICOS:

- Límite municipal
- Autovias y Autopistas
- Carreteras convencionales
- Otras carreteras y caminos
- Túneles
- Viaductos
- Curvas de nivel normal
- Curvas de nivel maestra
- Cursos de agua
- Otros cauces y canales
- Otros elementos
- Masas de agua
- Espacio Natural Protegido

Gobierno de Canarias	**DIRECCIÓN:** Consejería de Obras Públicas, Transportes y Vivienda. Dirección General de Infraestructura Viaria	**CONSULTOR:** wsp	**AUTOR DEL ESTUDIO:** JULIO GUTIERREZ IBARLUCEA	**ESCALA:** Numérica 1:25.000 · Gráfica 0 0,25 0,5 km · Original en ISO/UNE A3	**FECHA:** MARZO 2022	**ESTUDIO/PROYECTO:** MAPAS ESTRATÉGICOS DE RUIDO DE LA RED DE CARRETERAS DEL GOBIERNO DE CANARIAS. CUARTA FASE	**TÍTULO PLANO:** UME TF-5. MAPA DE NIVELES SONOROS. INDICADOR Lden	**HOJA:** 4 de 9

Sistema de Referencia: REGCAN (basado en ITRF93/WGS84) / Sistema de Proyección: UTM 28N

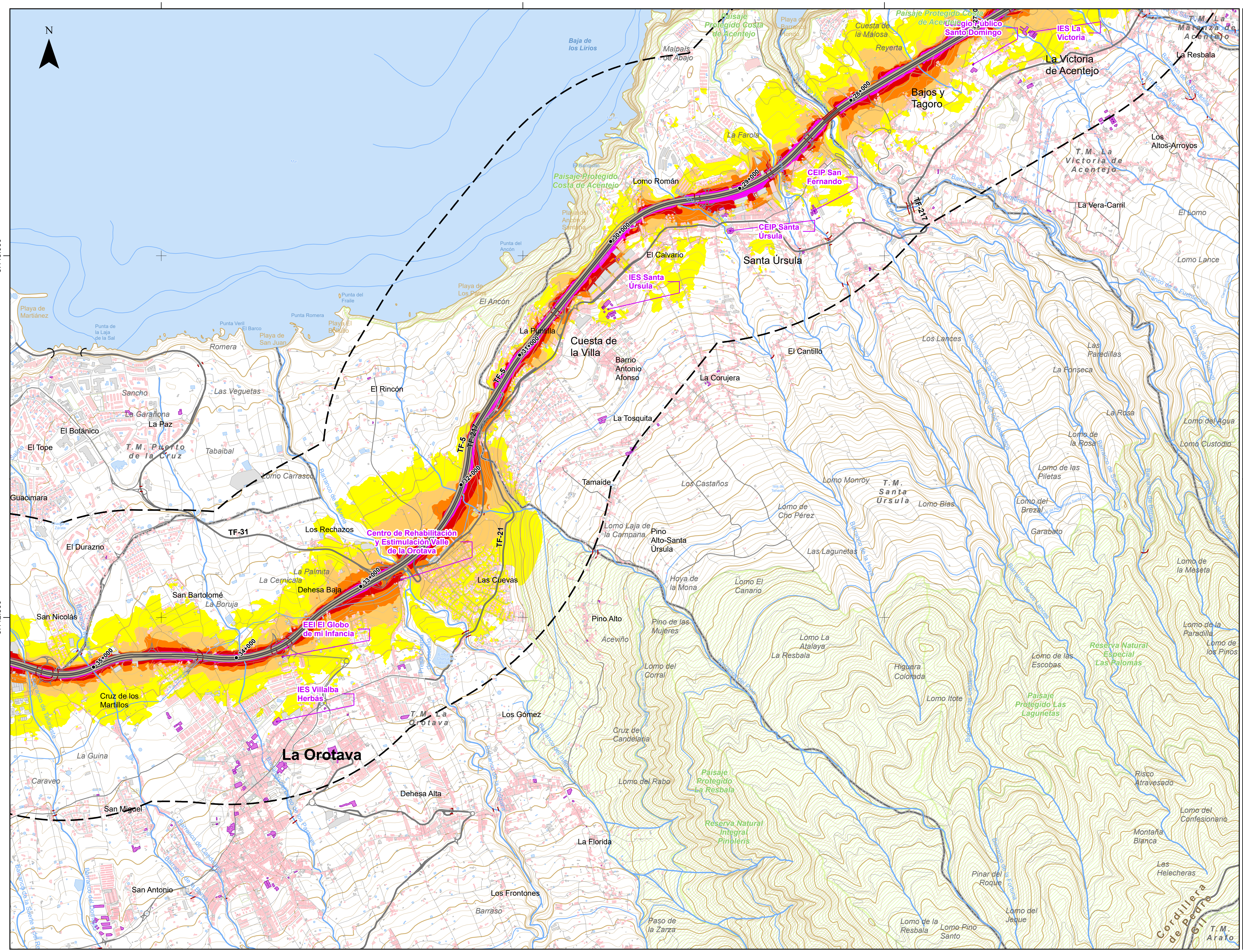

LOCALIZACIÓN:

DISTRIBUCIÓN DE HOJAS:

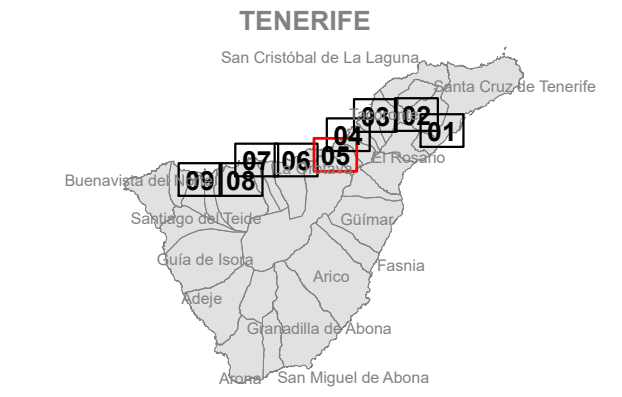

LEYENDA TEMÁTICA

UNIDAD MAPA ESTRATÉGICO [UME]:

- Ámbito UME
- Eje UME

NIVEL SONORO [dB(A)]:

- 55-60
- 60-65
- 65-70
- 70-75
- > 75

MUROS Y PANTALLAS ACÚSTICAS:

- Muros y pantallas existentes

TIPOS DE EDIFICIO [USO]:

- Residencial
- Sanitario, Docente y Cultural
- Industrial y Otros

ELEMENTOS CARTOGRÁFICOS:

- Límite municipal
- Autovias y Autopistas
- Carreteras convencionales
- Otras carreteras y caminos
- Túneles
- Viaductos
- Curvas de nivel normal
- Curvas de nivel maestra
- Cursos de agua
- Otros cauces y canales
- Otros elementos
- Masas de agua
- Espacio Natural Protegido

Gobierno de Canarias	DIRECCIÓN: Consejería de Obras Públicas, Transportes y Vivienda. Dirección General de Infraestructura Viaria	CONSULTOR: wsp	AUTOR DEL ESTUDIO: JULIO GUTIERREZ IBARLUCEA	ESCALA: Numérica 1:25.000 / Gráfica 0 – 0,25 – 0,5 km. Original en ISO/UNE A3	FECHA: MARZO 2022	ESTUDIO/PROYECTO: MAPAS ESTRATÉGICOS DE RUIDO DE LA RED DE CARRETERAS DEL GOBIERNO DE CANARIAS. CUARTA FASE	TÍTULO PLANO: UME TF-5. MAPA DE NIVELES SONOROS. INDICADOR Lden	HOJA: 5 de 9

Sistema de Referencia: REGCAN (basado en ITRF93/WGS84) / Sistema de Proyección: UTM 28N

342.500 345.000 347.500

3.145.000 3.142.500 3.140.000

N

Océano Atlántico

Baja de los Realejos

Puerto de la Cruz

El Peñón

Las Tinitas

El Penitente

La Coronela

Playa de Martiánez

Punta Brava

Playa de Jardín o San Telmo

Playa de San Telmo

Punta de la Laja de la Sal

Taoro-Malpais

El Botánico

El Tope

San Fernando

Hoya Meleque

Guacimara

T.M. Puerto de la Cruz

San Antonio-El Esquilón

Las Dehesas

El Burgado

Santísimo-Las Águilas

El Durazno

El Robado

Punta Piedra Gorda

Pejes Reyes

Paisaje Protegido Rambla de Castro

El Toscal

Las Arenas

San Nicolás

La Vizcaína

Callao de Méndez

Playa de Castro o de La Fajana

Playa de Gordejuela

Paisaje Protegido Rambla de Castro

La Longuera

La Vera

CPEIPS Casa Azul

La Higuerita

La Vera

TF-5

San Jerónimo

Cruz de los Martillos

Playa de los Terreros

Callado de los Terreros

Playa de la Gimona

Playa del Socorro

El Guindaste

44+000 43+000 42+000 41+000 40+000 39+000 38+000 37+000 36+000 35+000

San Vicente

Monumento Natural Montaña de los Frailes

La Caldereta

La Guina

La Cueva

San Agustín

La Carrera

La Montañeta

El Jardín

La Luz

Caraveo

San Miguel

Las Candias

T.M. La Orotava

Realejo Bajo

La Zamora

Hoyas de Buzango

Tigaiga

T.M. Los Realejos

La Grimona

La Cartaya

Dóniz

San Benito

Icod el Alto

Buenos Aires

Paisaje Protegido Camoches, Tigaiga y Ruiz

La Marzagana

La Perdoma

Realejo Alto

Calderón

Parque Natural Corona Forestal

Lomo de los Ajes

Cruz Santa

Tres Pinos

La Tarasca

Pérez Ventoso

LOCALIZACIÓN:

DISTRIBUCIÓN DE HOJAS:

LEYENDA TEMÁTICA

UNIDAD MAPA ESTRATÉGICO [UME]:

- Ámbito UME
- Eje UME

NIVEL SONORO [dB(A)]:

- 55-60
- 60-65
- 65-70
- 70-75
- > 75

MUROS Y PANTALLAS ACÚSTICAS:

- Muros y pantallas existentes

TIPOS DE EDIFICIO [USO]:

- Residencial
- Sanitario, Docente y Cultural
- Industrial y Otros

ELEMENTOS CARTOGRÁFICOS:

- Límite municipal
- Autovias y Autopistas
- Carreteras convencionales
- Otras carreteras y caminos
- Túneles
- Viaductos
- Curvas de nivel normal
- Curvas de nivel maestra
- Cursos de agua
- Otros cauces y canales
- Otros elementos
- Masas de agua
- Espacio Natural Protegido

Gobierno de Canarias

DIRECCIÓN: Consejería de Obras Públicas, Transportes y Vivienda
Dirección General de Infraestructura Viaria

CONSULTOR: wsp

AUTOR DEL ESTUDIO: JULIO GUTIERREZ IBARLUCEA

ESCALA: Numérica 1:25.000 | Gráfica 0 0,25 0,5 km
Original en ISO/UNE A3

FECHA: MARZO 2022

ESTUDIO/PROYECTO: MAPAS ESTRATÉGICOS DE RUIDO DE LA RED DE CARRETERAS DEL GOBIERNO DE CANARIAS
CUARTA FASE

TÍTULO PLANO: UME TF-5
MAPA DE NIVELES SONOROS
INDICADOR Lden

HOJA: 6 de 9

Sistema de Referencia: REGCAN (basado en ITRF93/WGS84) / Sistema de Proyección: UTM 28N

335.000 337.500 340.000

3.145.000 3.142.500 3.140.000

N

Océano Atlántico

Punta de Juan Camelias
Playa de las Gaviotas
El Frontón
El Paso
El Palo
Playa Moreno
El Cardonal
Las Gaviotas
Buen Paso
La Mancha
Punta del la Fajana
Punta de San Pedro
Punta del Gomero
Playa del Pozo
Playa de la Arena
Caleta Grande
Punta del Camello
Cueva del Diablo
Lomo Ballenas
Hoya Grande
Las Rositas
Playa de Santo Domingo
El Parqué
Lomo del Medio
Punta de Marrero
Playa Salvaje
Santa Clara del Cabezo Negro
El Burgado
Santa Catalina
Santo Domingo
Los Caboces
Las Madrinitas
La Panadería
Las Cucharas
Las Montañetas
T.M. La Guancha
T.M. Icod de los Vinos
Hoya Nadía
Belmonte
El Pinalete
La Guancha
Lomo Guanche
Llano de la Viuda
El Tablero
Lomo Blanco
Los Quevedos
San José
El Castillo
Lomo de la Palma
T.M. San Juan de la Rambla
Las Aguas
San Juan de la Rambla
Playa de los Roques
Playa de San Augusto
Playa de Los Roques o El Bailo
El Puntón
Piedra del Gallo
Playa de las Aguas
El Río
El Rosario
Playa de Ruiz
Playa de los Terreros
La Mesa
Mazapé
La Pared
Lomo de Juan Guardia
Calderón
Tres Pinos
T.M. Los Realejos
Sitio de Interés Científico Barranco de Ruiz
Paisaje Protegido Campeches, Tigaiga y Ruiz

TF-5
48+000
47+000
46+000
45+000
44+000
43+000
52+000
51+000
50+000
49+000
53+000

LOCALIZACIÓN:

DISTRIBUCIÓN DE HOJAS:

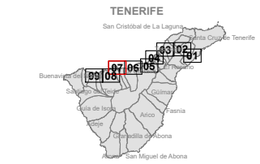

LEYENDA TEMÁTICA

UNIDAD MAPA ESTRATÉGICO [UME]:

- Ámbito UME
- Eje UME

NIVEL SONORO [dB(A)]:

- 55-60
- 60-65
- 65-70
- 70-75
- > 75

MUROS Y PANTALLAS ACÚSTICAS:

- Muros y pantallas existentes

TIPOS DE EDIFICIO [USO]:

- Residencial
- Sanitario, Docente y Cultural
- Industrial y Otros

ELEMENTOS CARTOGRÁFICOS:

- Límite municipal
- Autovias y Autopistas
- Carreteras convencionales
- Otras carreteras y caminos
- Túneles
- Viaductos
- Curvas de nivel normal
- Curvas de nivel maestra
- Cursos de agua
- Otros cauces y canales
- Otros elementos
- Masas de agua
- Espacio Natural Protegido

Gobierno de Canarias

DIRECCIÓN:
Consejería de Obras Públicas, Transportes y Vivienda
Dirección General de Infraestructura Viaria

CONSULTOR: wsp

AUTOR DEL ESTUDIO:
JULIO GUTIERREZ IBARLUCEA

ESCALA:
Numérica 1:25.000
Gráfica 0 0,25 0,5 km
Original en ISO/UNE A3

FECHA: MARZO 2022

ESTUDIO/PROYECTO:
MAPAS ESTRATÉGICOS DE RUIDO DE LA RED DE CARRETERAS DEL GOBIERNO DE CANARIAS
CUARTA FASE

TÍTULO PLANO:
UME TF-5
MAPA DE NIVELES SONOROS
INDICADOR Lden

HOJA: 7 de 9

Sistema de Referencia: REGCAN (basado en ITRF93/WGS84) / Sistema de Proyección: UTM 28N

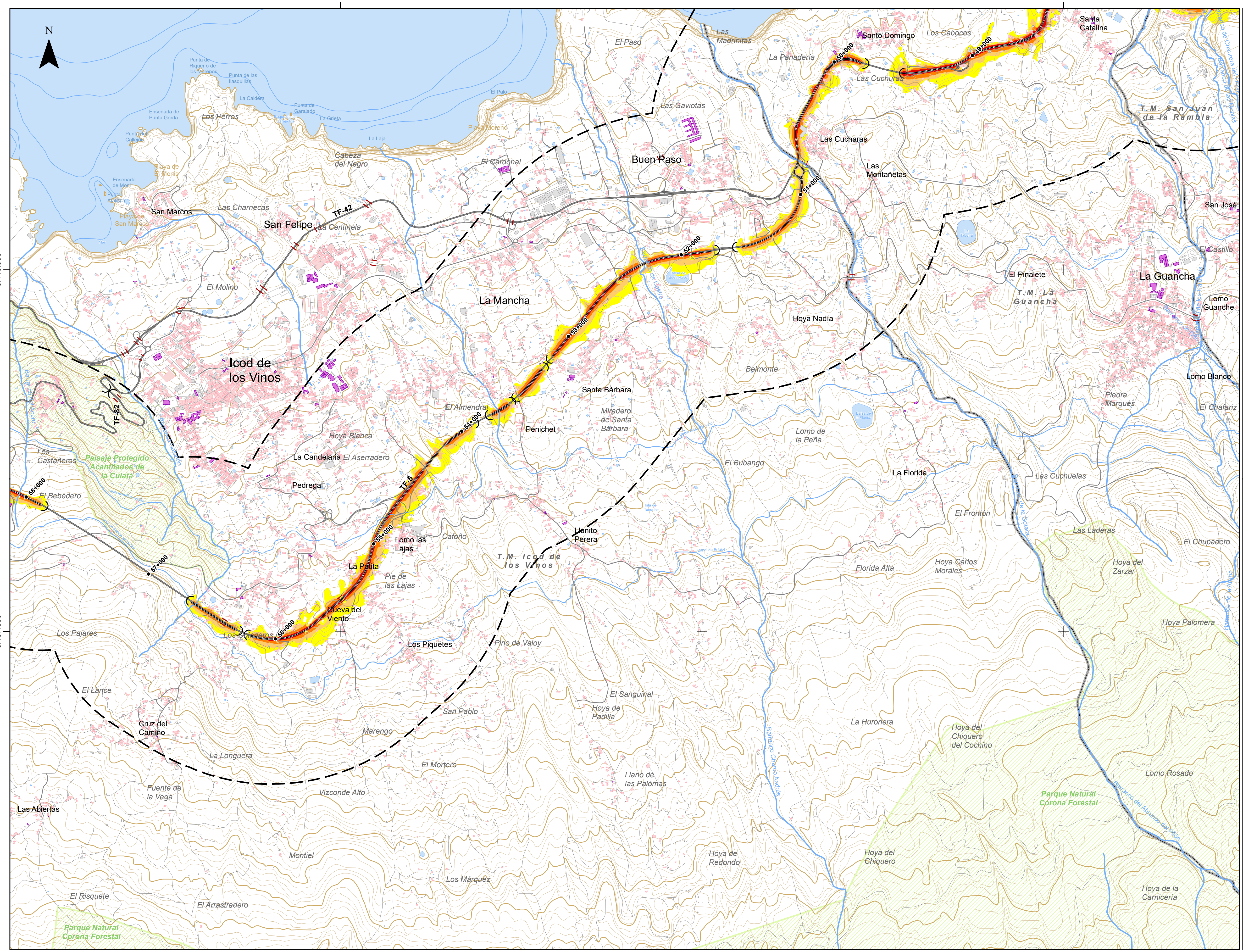

LOCALIZACIÓN:

Prov. Santa Cruz de Tenerife — CANARIAS — Prov. Las Palmas

DISTRIBUCIÓN DE HOJAS:

TENERIFE

San Cristóbal de La Laguna, Santa Cruz de Tenerife, El Rosario, Buenavista del Norte, Santiago del Teide, Güímar, Guía de Isora, Fasnia, Arico, Adeje, Granadilla de Abona, Arona, San Miguel de Abona

01 02 03 04 05 06 07 08 09

LEYENDA TEMÁTICA

UNIDAD MAPA ESTRATÉGICO [UME]:

- Ámbito UME
- Eje UME

NIVEL SONORO [dB(A)]:

- 55-60
- 60-65
- 65-70
- 70-75
- > 75

MUROS Y PANTALLAS ACÚSTICAS:

- Muros y pantallas existentes

TIPOS DE EDIFICIO [USO]:

- Residencial
- Sanitario, Docente y Cultural
- Industrial y Otros

ELEMENTOS CARTOGRÁFICOS:

- Límite municipal
- Autovias y Autopistas
- Carreteras convencionales
- Otras carreteras y caminos
- Túneles
- Viaductos
- Curvas de nivel normal
- Curvas de nivel maestra
- Cursos de agua
- Otros cauces y canales
- Otros elementos
- Masas de agua
- Espacio Natural Protegido

Gobierno de Canarias	DIRECCIÓN: **Consejería de Obras Públicas, Transportes y Vivienda** Dirección General de Infraestructura Viaria	CONSULTOR: wsp	AUTOR DEL ESTUDIO: JULIO GUTIERREZ IBARLUCEA	ESCALA: Numérica 1:25.000; Gráfica 0 – 0,25 – 0,5 km; Original en ISO/UNE A3	FECHA: MARZO 2022	ESTUDIO/PROYECTO: **MAPAS ESTRATÉGICOS DE RUIDO DE LA RED DE CARRETERAS DEL GOBIERNO DE CANARIAS** CUARTA FASE	TÍTULO PLANO: **UME TF-5** MAPA DE NIVELES SONOROS INDICADOR Lden	HOJA: *8 de 9*

Sistema de Referencia: REGCAN (basado en ITRF93/WGS84) / Sistema de Proyección: UTM 28N

322.500 325.000 327.500 330.000

3.140.000 3.137.500

N

El Puertito · Playa del Puertito · Sibora · San José · Playa de Agua Dulce · Punta del Roque de Daute · Punta Mujeres · Playa El Bomero · La Caleta · Casa Amarilla · Playa de La Caleta de Interián o Playa de la Caleta · El Bajío · Playa del Canto del Barranco · La Punta del Canto · El Topo · Punta de la Laja · Punta del Mercero · Punta de los Taberos · La Galera · Los Hondros · El Bajío · La Puntilla · El Infierno · Playa de los Molinos · El Refugio · Punta de la Saona · Playa del Guincho · Punta Musgo Negro · Punta de las Coloradas · Playa de las Aguas · Monumento Natural Roque de Garachico · Garachico · El Guincho · El Pozo · La Caleta de Interián · Llano de las Brujas · Las Gruces · San Pedro de Daute · Quinta Roja · El Lamero · Daute · TF-42 · San Juan Degollado · Paisaje Protegido Acantilados de la Culata · Piedra Colorada · Viña Grande · Volcán de Abajo · Anden del Villano · Los Barros · Las Calvas · La Asomada · Sitio de Interés Científico Interián · Llano Bujariego · La Atalaya · Genovés · Palopique · Los Castaños · San Juan del Reparo · TF-82 · Colegio La Vega El Molledo · El Natero · Los Majanos · Cañitas · El Tanque · FIN UME · 62+000 · 61+000 · Morbeque · TF-5 · 60+000 · 59+000 · 58+000 · La Amadeira · El Bebedero · Lomo León · Mirabal Alto · T.M. Garachico · El Granero · Lomo del Molino · T.M. Los Silos · La Tierra del Trigo · Piedra Muerta · Arguayo · El Molledo · La Vega · Lomo de los Loros · Las Castras · Arrastradero · El Cancelón · Los Pajares · T.M. Icod de los Vinos · Lomo Lisa · Nogueros · Lomo Alto · Vega Alta · Llano Martín · T.M. El Tanque · Hoya de la Cruz · Parque Rural Teno · Reserva Natural Especial Chinyero · Rosa Vieja · Belchete · El Guirre · Morrada del Toro · TF-82 · Ruigómez · El Volcán · Hoya del Loro · Las Abiertas · La Montañeta · Las Tronqueras · La Rempuja · Cruz de la Laja · Parque Natural Corona Forestal · Cuevas Negras

LOCALIZACIÓN:

DISTRIBUCIÓN DE HOJAS:

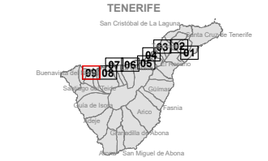

LEYENDA TEMÁTICA

UNIDAD MAPA ESTRATÉGICO [UME]:
- Ámbito UME
- Eje UME

NIVEL SONORO [dB(A)]:
- 55-60
- 60-65
- 65-70
- 70-75
- > 75

MUROS Y PANTALLAS ACÚSTICAS:
- Muros y pantallas existentes

TIPOS DE EDIFICIO [USO]:
- Residencial
- Sanitario, Docente y Cultural
- Industrial y Otros

ELEMENTOS CARTOGRÁFICOS:
- Límite municipal
- Autovias y Autopistas
- Carreteras convencionales
- Otras carreteras y caminos
- Túneles
- Viaductos
- Curvas de nivel normal
- Curvas de nivel maestra
- Cursos de agua
- Otros cauces y canales
- Otros elementos
- Masas de agua
- Espacio Natural Protegido

Gobierno de Canarias

DIRECCIÓN: Consejería de Obras Públicas, Transportes y Vivienda
Dirección General de Infraestructura Viaria

CONSULTOR: wsp

AUTOR DEL ESTUDIO: JULIO GUTIERREZ IBARLUCEA

ESCALA: Numérica 1:25.000 · Gráfica 0 0,25 0,5 km
Original en ISO/UNE A3

FECHA: MARZO 2022

ESTUDIO/PROYECTO: MAPAS ESTRATÉGICOS DE RUIDO DE LA RED DE CARRETERAS DEL GOBIERNO DE CANARIAS
CUARTA FASE

TÍTULO PLANO: UME TF-5
MAPA DE NIVELES SONOROS
INDICADOR Lden

HOJA: 9 de 9

Sistema de Referencia: REGCAN (basado en ITRF93/WGS84) / Sistema de Proyección: UTM 28N