

180.000

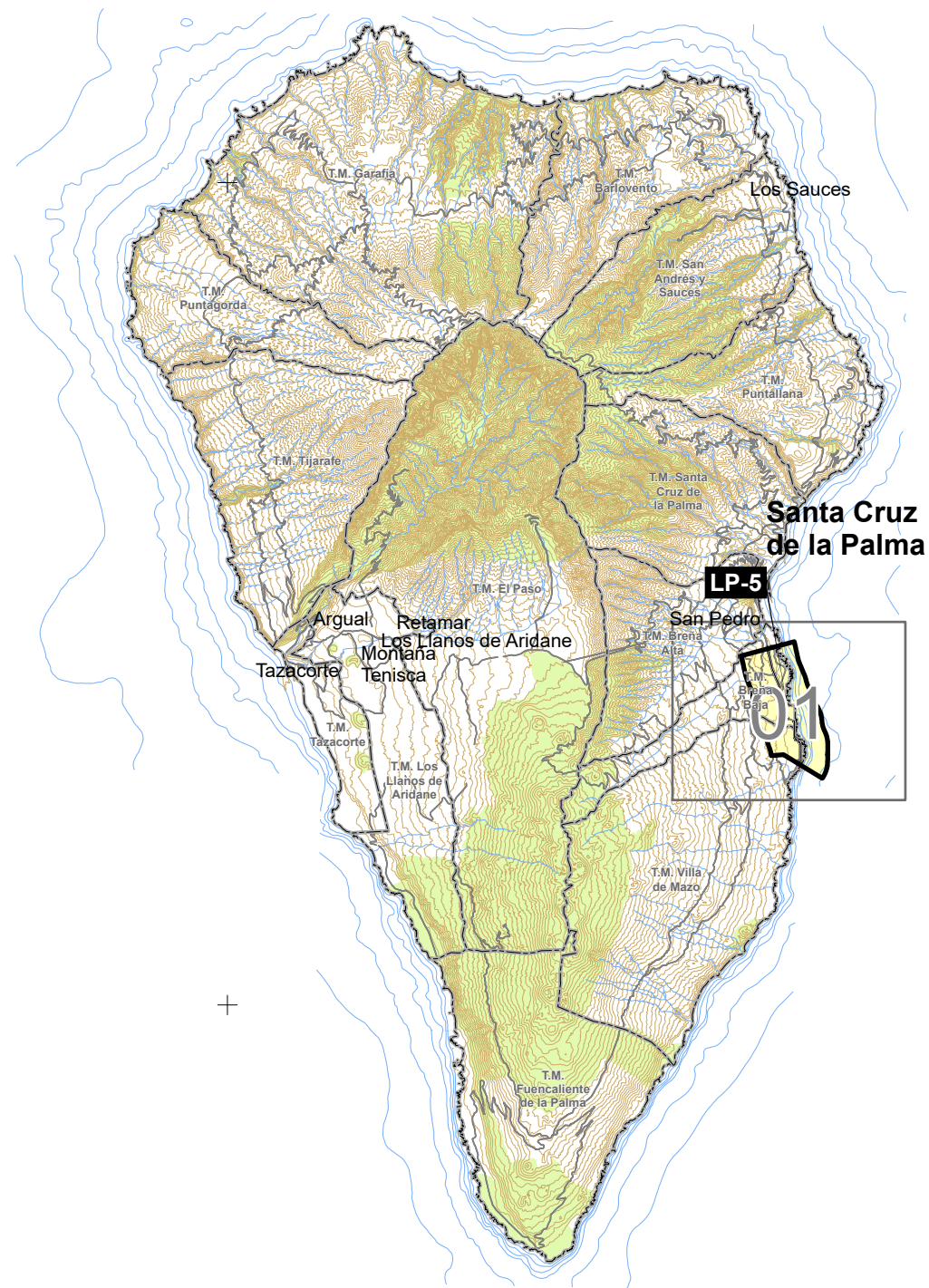
210.000

240.000

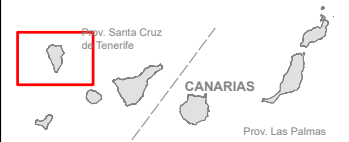


3.190.000

3.160.000



LOCALIZACIÓN:





DISTRIBUCIÓN DE HOJAS:

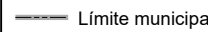
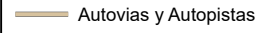
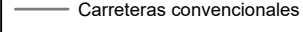
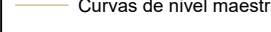
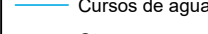
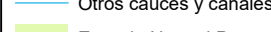



LEYENDA TEMÁTICA

UNIDAD DE MAPA ESTRATÉGICO

-  Ámbito UME
-  Eje UME


ELEMENTOS CARTOGRÁFICOS

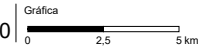
-  Límite municipal
-  Autovías y Autopistas
-  Carreteras convencionales
-  Curvas de nivel maestra
-  Cursos de agua
-  Otros cauces y canales
-  Espacio Natural Protegido



DIRECCIÓN:  
**Consejería de Obras Públicas,  
 Transportes y Vivienda**  
 Dirección General de Infraestructura Viaria



AUTOR DEL ESTUDIO:  
  
 JULIO GUTIERREZ IBARLUCEA

ESCALA:  
 Numérica: 1:250.000  
 Gráfica:   
 Original en ISO/UNE A3

FECHA:  
 MARZO 2022

ESTUDIO/PROYECTO:  
**MAPAS ESTRATÉGICOS DE RUIDO DE LA  
 RED DE CARRETERAS DEL GOBIERNO DE CANARIAS**  
 CUARTA FASE

TÍTULO PLANO:

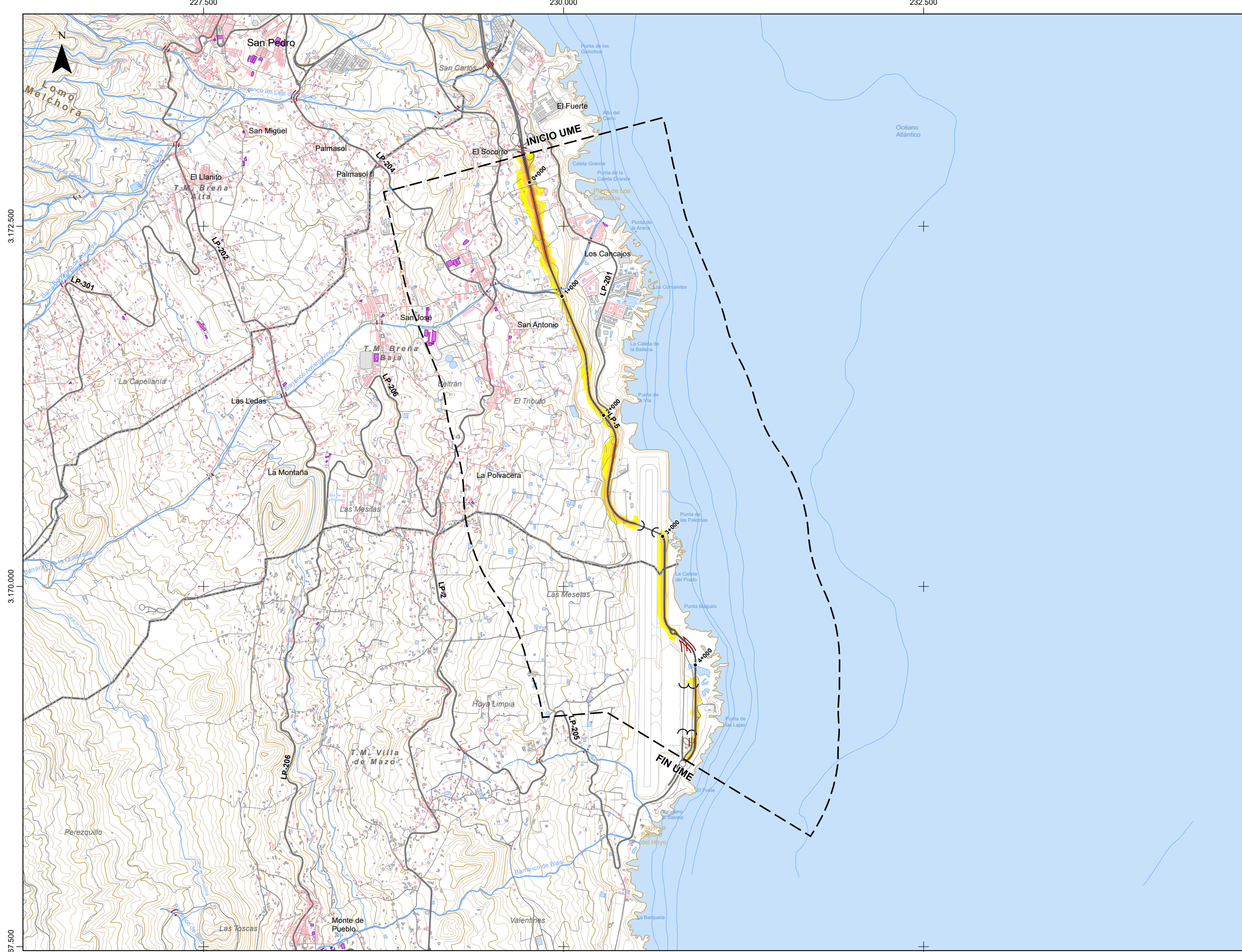
**UME LP-5**  
 PLANO GUÍA  
 LOCALIZACIÓN DE LA UME



227.500

230.000

232.500

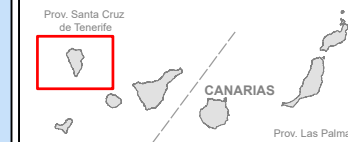


3.172.500

3.170.000

3.167.500

**LOCALIZACIÓN:**



**DISTRIBUCIÓN DE HOJAS:**



LA PALMA

**LEYENDA TEMÁTICA**

**UNIDAD MAPA ESTRATÉGICO [UME]:**

[---] Ámbito UME

— Eje UME

**NIVEL SONORO [ dB(A) ]:**

- 55-60
- 60-65
- 65-70
- 70-75
- > 75

**MUROS Y PANTALLAS ACÚSTICAS:**

— Muros y pantallas existentes

**TIPOS DE EDIFICIO [USO]:**

- Residencial
- Sanitario, Docente y Cultural
- Industrial y Otros

**ELEMENTOS CARTOGRÁFICOS:**

- Límite municipal
- Autovías y Autopistas
- Carreteras convencionales
- Otras carreteras y caminos
- Túneles
- Viaductos
- Curvas de nivel normal
- Curvas de nivel maestra
- Cursos de agua
- Otros cauces y canales
- Otros elementos
- Masas de agua
- Espacio Natural Protegido



**DIRECCIÓN:**  
 Consejería de Obras Públicas,  
 Transportes y Vivienda  
 Dirección General de Infraestructura Viaria



**AUTOR DEL ESTUDIO:**  
 JULIO GUTIERREZ IBARLUCEA

**ESCALA:**  
 Numérica: 1:25.000  
 Gráfica: 0 0.25 0.5 km  
 Original en ISO/UNE A3

**FECHA:**  
 MARZO 2022

**ESTUDIO/PROYECTO:**  
 MAPAS ESTRATÉGICOS DE RUIDO DE LA  
 RED DE CARRETERAS DEL GOBIERNO DE CANARIAS  
 CUARTA FASE

**TÍTULO PLANO:**  
**UME LP-5**  
 MAPA DE NIVELES SONOROS  
 INDICADOR Le

**HOJA:**  
 1 de 1