





771500 772000 772500 773000 773500 774000 774500




4299000
4298500
4298000
4297500
4297000

UNIDAD DE MAPA ESTRATÉGICO:
CV - 735: JAVEA A LA JARA POR
JESUS POBRE Y RAMAL EN LA JARA
P.K. 0+000 A 6+431






Leyenda cartográfica

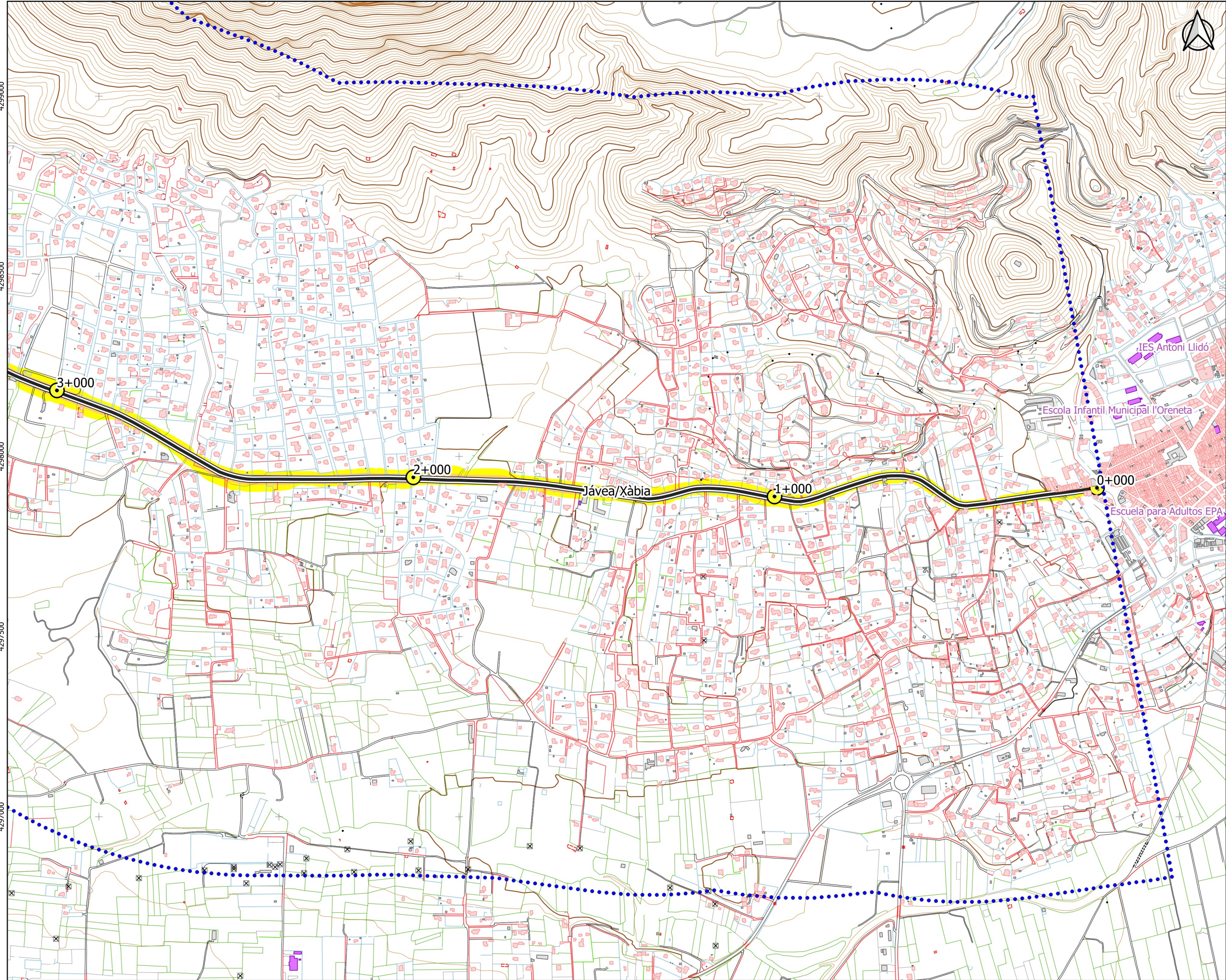
-  PKs
-  Ejes
-  Límite municipal
-  Área de cálculo

Edificaciones

-  Cultural / Docente / Sanitario
-  Residencial
-  Industrial / Otros

Niveles sonoros

-  55-60 dBA
-  60-65 dBA
-  65-70 dBA
-  70-75 dBA
-  >75 dBA



DEPARTAMENTO DE CARRETERAS
ÁREA DE SERVICIOS E
INFRAESTRUCTURAS



TÍTULO DEL ESTUDIO:
MAPAS ESTRATÉGICOS DE RUIDO DE LA RED DE CARRETERAS
DE LA DIPUTACIÓN DE ALICANTE. CUARTA FASE.

DIRECTOR DEL ESTUDIO:
Inmaculada Seva Cartagena

AUTOR DEL ESTUDIO:
Pau Gaja Silvestre

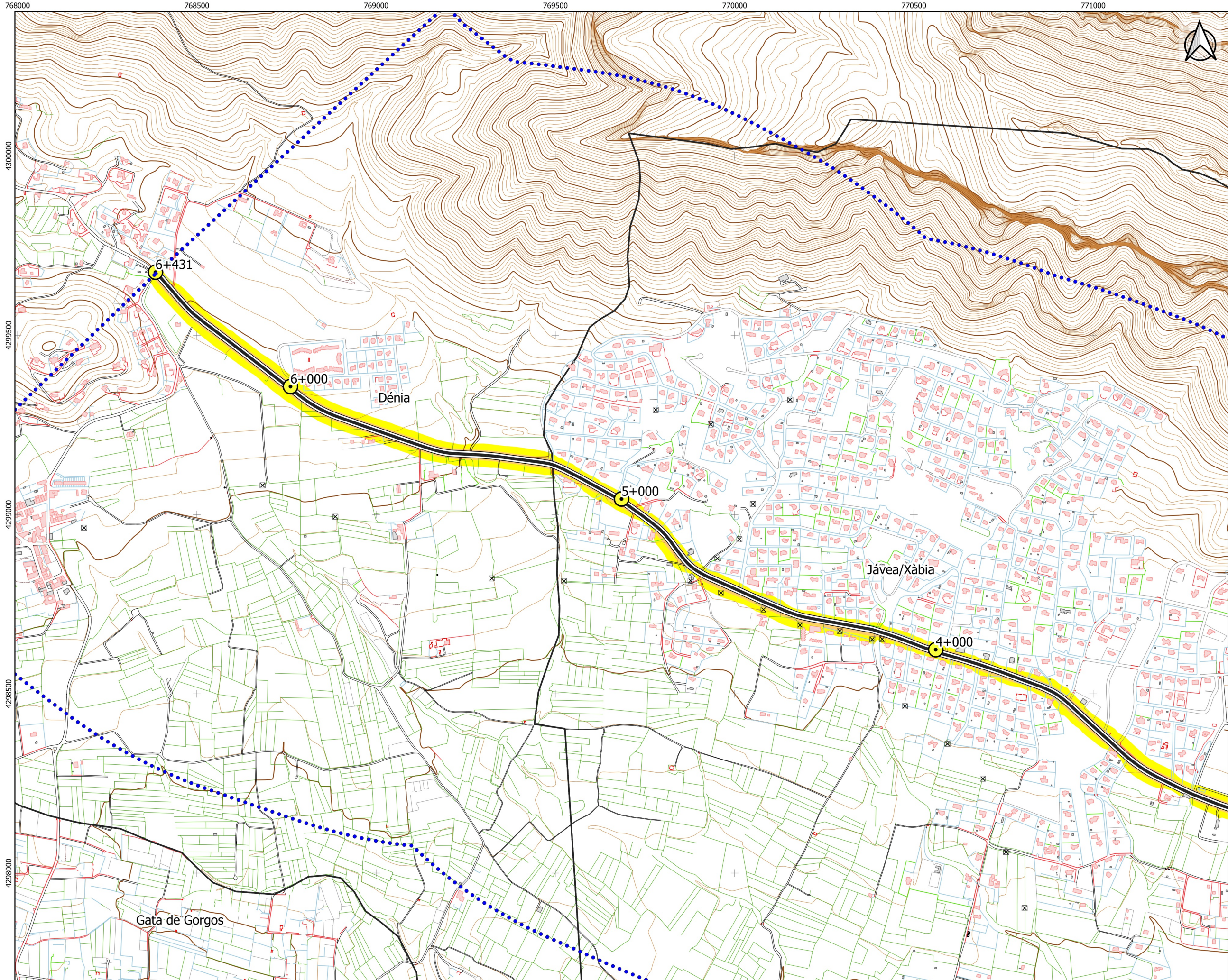
ESCALA ORIGINAL A3: 1:10.000
50 0 50 100 150 200 m.

FECHA:
JUNIO
2022

Nº DE PLANO:
C_DAL_03_CV-735_LE

TÍTULO DEL PLANO:
MAPA DE NIVELES SONOROS
PERIODO TARDE: LE (19:00 H. - 23:00 H.)

HOJA 1 DE 2



UNIDAD DE MAPA ESTRATÉGICO:
CV - 735: JAVEA A LA JARA POR
JESUS POBRE Y RAMAL EN LA JARA
P.K. 0+000 A 6+431

Legenda cartográfica

- PKs
- Ejes
- Límite municipal
- Área de cálculo

Edificaciones

- Cultural / Docente / Sanitario
- Residencial
- Industrial / Otros

Niveles sonoros

- 55-60 dBA
- 60-65 dBA
- 65-70 dBA
- 70-75 dBA
- >75 dBA

