



LEYENDA

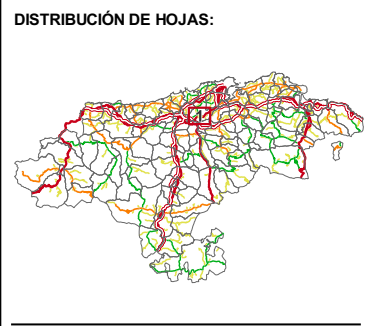
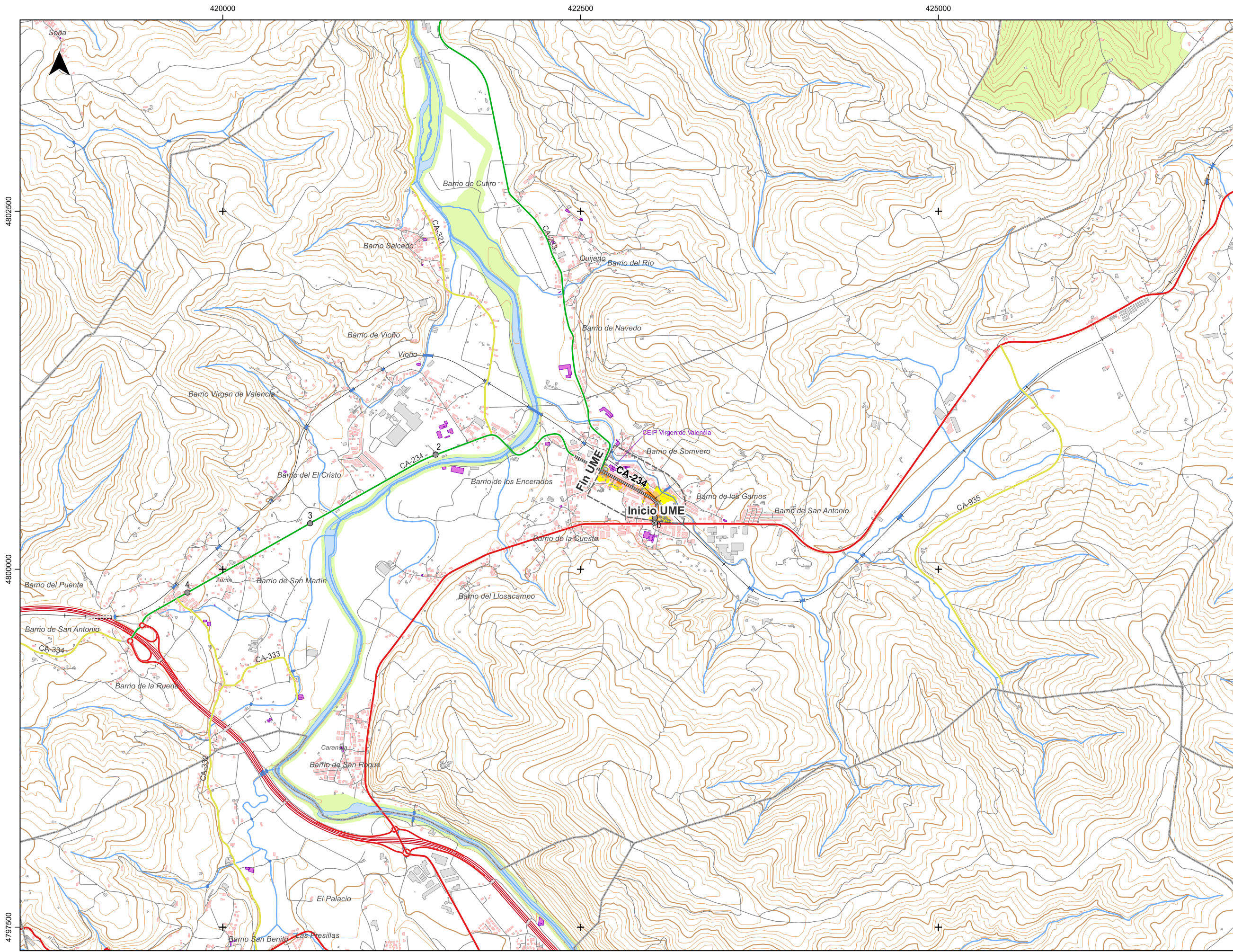
UNIDAD MAPA ESTRATÉGICO (UME):

-  Ámbito
-  Eje

ELEMENTOS CARTOGRÁFICOS:

-  Límite municipal
-  Autovía
-  Autovía y Carretera Nacional
-  Carretera Autonómica Primaria
-  Carretera Autonómica Secundaria
-  Carretera Autonómica Local
-  Masas de agua
-  Espacios Naturales

Sistema de Referencia: ERTS89 - Sistema de Proyección: UTM 30N



LEYENDA

- UNIDAD MAPA ESTRATÉGICO (UME):**
- ▭ Ámbito
 - Eje
- NIVEL SONORO [dB(A)]:**
- 55-60
 - 60-65
 - 65-70
 - 70-75
 - > 75
- MUROS Y PANTALLAS ACÚSTICAS:**
- Muros y pantallas existentes
- TIPOS DE EDIFICIO [USO]:**
- Residencial
 - Sanitario, Docente y Cultural
 - Industrial y Otros

ELEMENTOS CARTOGRÁFICOS:

- Límite provincial
- Límite municipal
- Autovía
- Carretera Nacional
- Carretera Autonómica Primaria
- Carretera Autonómica Secundaria
- Carretera Autonómica Local
- Carretera Local
- Viaductos
- Túneles
- FFCC
- Curva de nivel normal
- Curva de nivel maestra
- Hidrografía (Ríos y Canales)
- Hidrografía (Otros cauces)
- Masas de agua
- Espacios Naturales

Sistema de Referencia: ERTS89 - Sistema de Proyección: UTM 30N