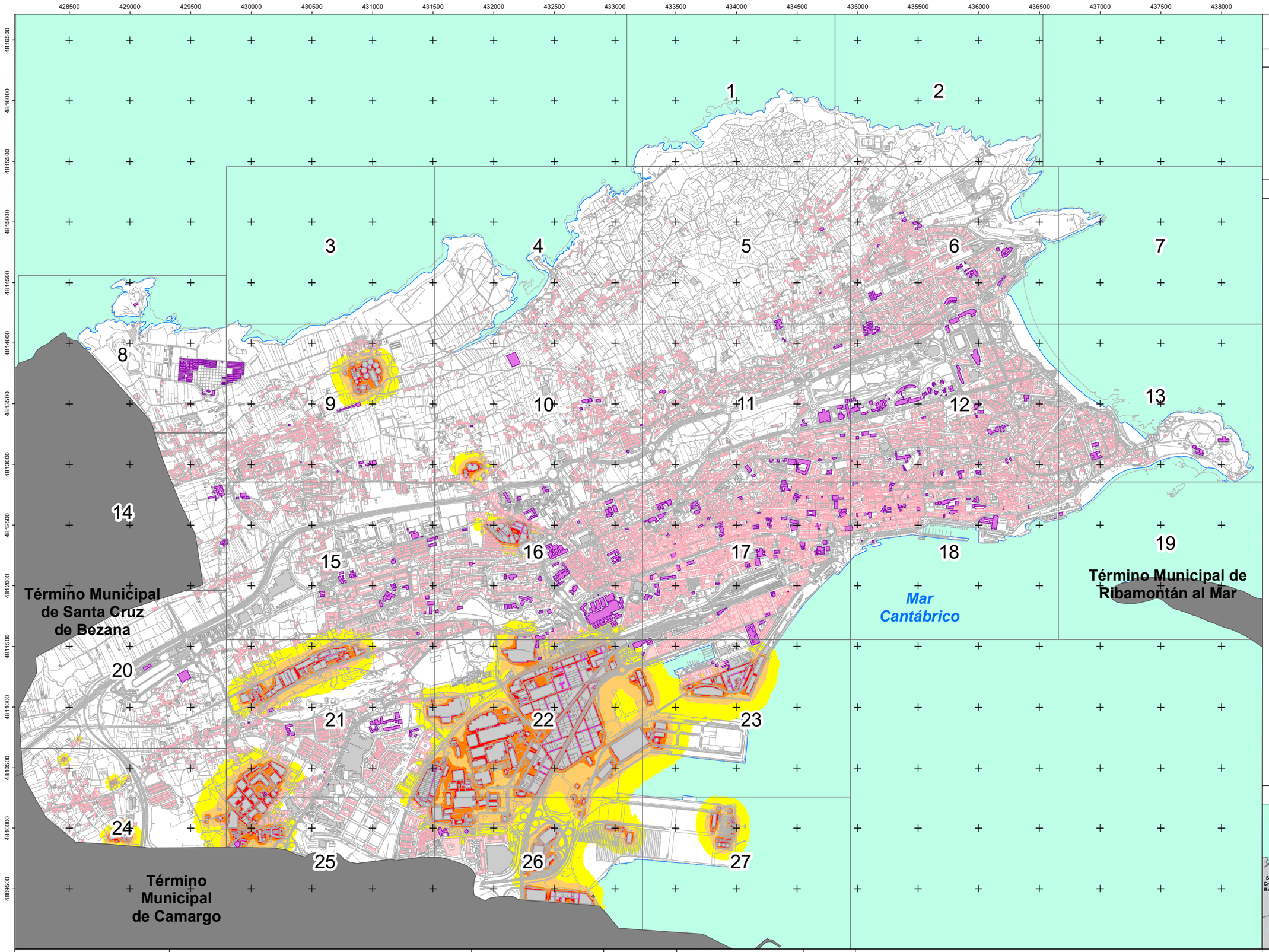

AYUNTAMIENTO DE SANTANDER

Descripción Plano

Mapa Estratégico de Ruido

Zona de Estudio:
Termino Municipal de Santander

Leyenda:

Nivel sonoro dB(A)

- 55-60
- 60-65
- 65-70
- 70-75
- > 75

Uso de edificio

- Residencial
- Sanitario/ Docente/ Cultural
- Otros usos

Cuadrícula Situación:

AYUNTAMIENTO DE SANTANDER

MAPA ESTRATÉGICO DE RUIDO DEL TERMINO MUNICIPAL DE SANTANDER

Acusttel® Acústica y Telecomunicaciones

Fdo: Juan Luis Aguilera

ESCALA ORIGINAL UNE A-3

Numerica: 1:30.000

Gráfica 0 600 Metros

DATUM ETRS89 PROYECCIÓN UTM H30N

N

Título: RUIDO INDUSTRIAL INDICADOR Ldía

Fecha: Septiembre 2022

Plano: AG_CAB_59_I_Ldia_0

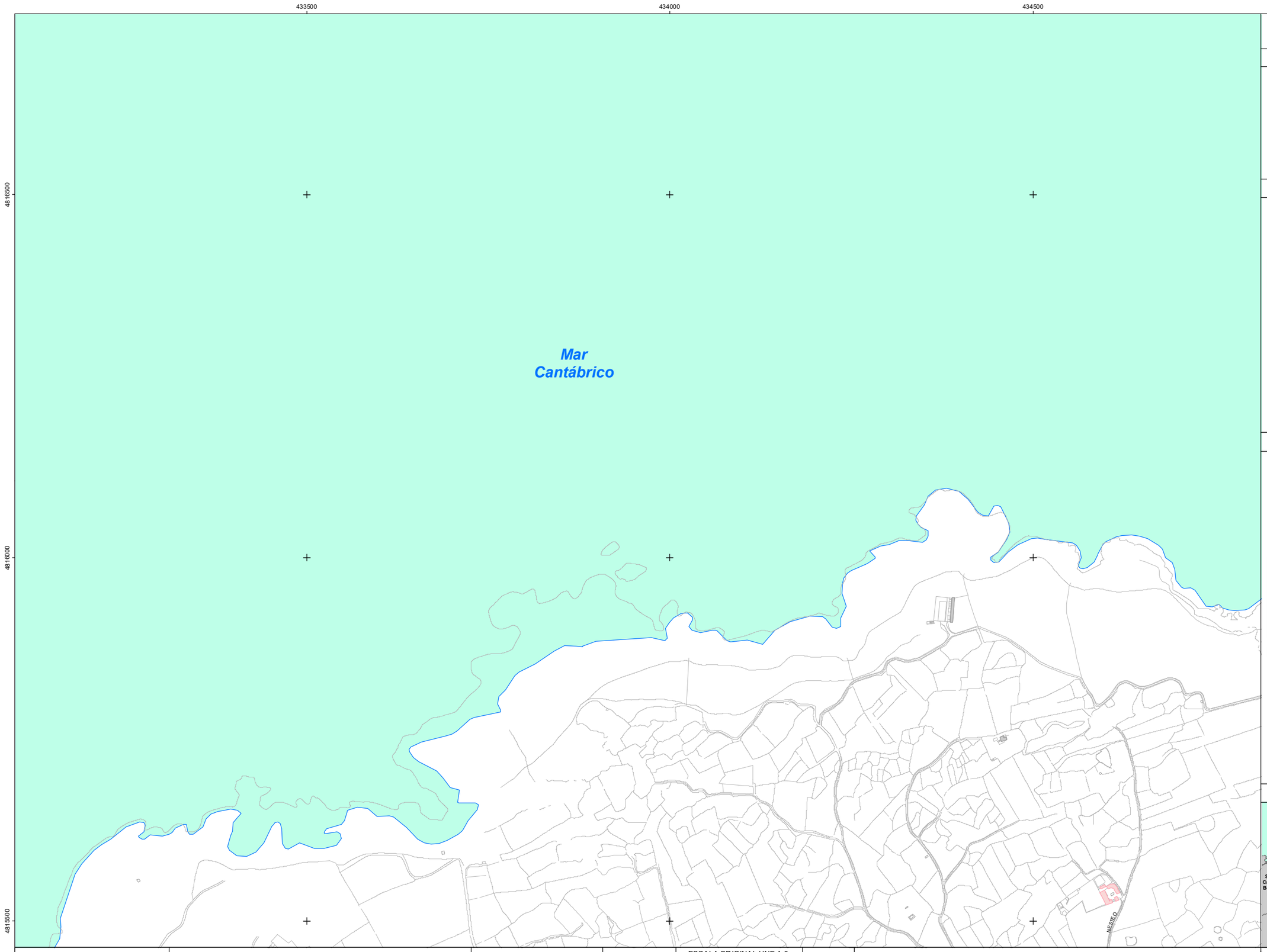

AYUNTAMIENTO DE SANTANDER

Descripción Plano

Mapa Estratégico de Ruido

Zona de Estudio:
Termino Municipal de Santander

Leyenda:

Nivel sonoro dB(A)

- 55-60
- 60-65
- 65-70
- 70-75
- > 75

Uso de edificio

- Residencial
- Sanitario/ Docente/ Cultural
- Otros usos

Población expuesta:

Ld'a		
dB(A)	Nº personas expresado en centenas	%
< 55	1717,81	99,43
55-60	7,27	0,42
60-65	1,62	0,09
65-70	0,77	0,04
70-75	0,06	0,00
>75	0,06	0,00
TOTAL	1727,58	100

Cuadrícula Situación:

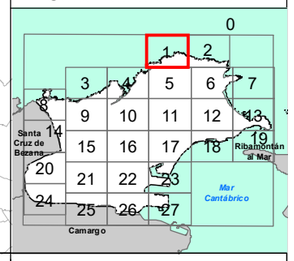

AYUNTAMIENTO DE SANTANDER

MAPA ESTRATÉGICO DE RUIDO DEL TERMINO MUNICIPAL DE SANTANDER

Acusttel® Acústica y Telecomunicaciones

Fdo: Juan Luis Aguilera

ESCALA ORIGINAL UNE A-3

Numerica: 1:5.000

Gráfica

0 100 Metros

DATUM ETRS89 PROYECCIÓN UTM H30N

N

Título: RUIDO INDUSTRIAL INDICADOR Ldía

Fecha: Septiembre 2022

Plano: AG_CAB_59_I_Ldia_1

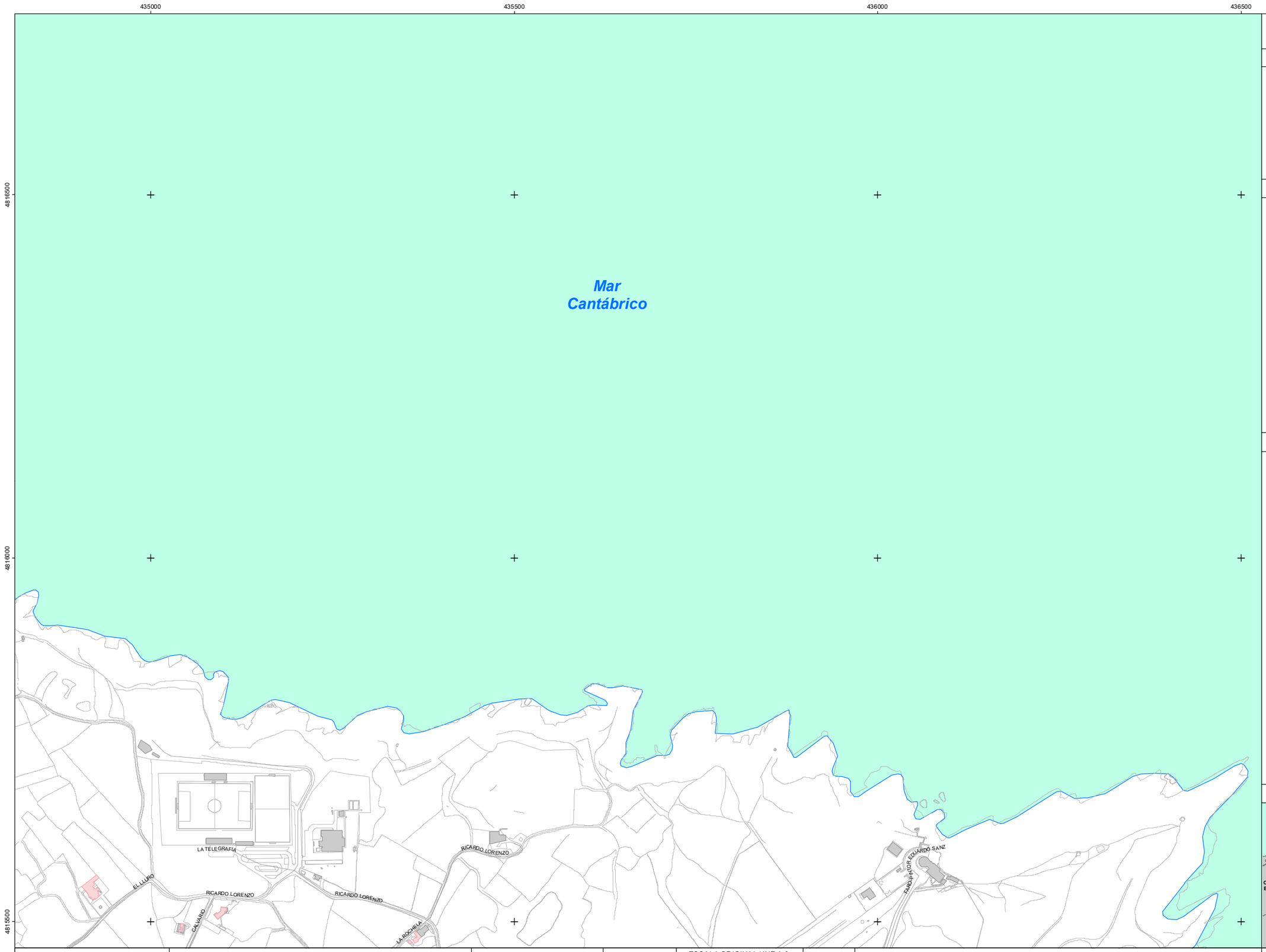

AYUNTAMIENTO DE SANTANDER

Descripción Plano

Mapa Estratégico de Ruido

Zona de Estudio:
Termino Municipal de Santander

Leyenda:

Nivel sonoro dB(A)

- 55-60
- 60-65
- 65-70
- 70-75
- > 75

Uso de edificio

- Residencial
- Sanitario/ Docente/ Cultural
- Otros usos

Población expuesta:

Ld'a		
dB(A)	Nº personas expresado en centenas	%
<55	1717,81	99,43
55-60	7,27	0,42
60-65	1,62	0,09
65-70	0,77	0,04
70-75	0,06	0,00
>75	0,06	0,00
TOTAL	1727,58	100

Cuadrícula Situación:

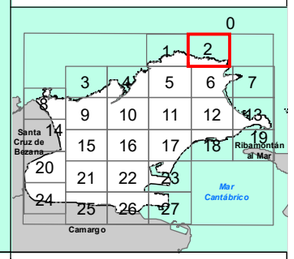

AYUNTAMIENTO DE SANTANDER

MAPA ESTRATÉGICO DE RUIDO DEL TERMINO MUNICIPAL DE SANTANDER

Acusttel® Acústica y Telecomunicaciones

Fdo: Juan Luis Aguilera

ESCALA ORIGINAL UNE A-3

Numerica: 1:5.000

Gráfica

0 100 Metros

DATUM ETRS89 PROYECCIÓN UTM H30N

N

Título: RUIDO INDUSTRIAL INDICADOR Ldía

Fecha: Septiembre 2022

Plano: AG_CAB_59_I_Ldia_2

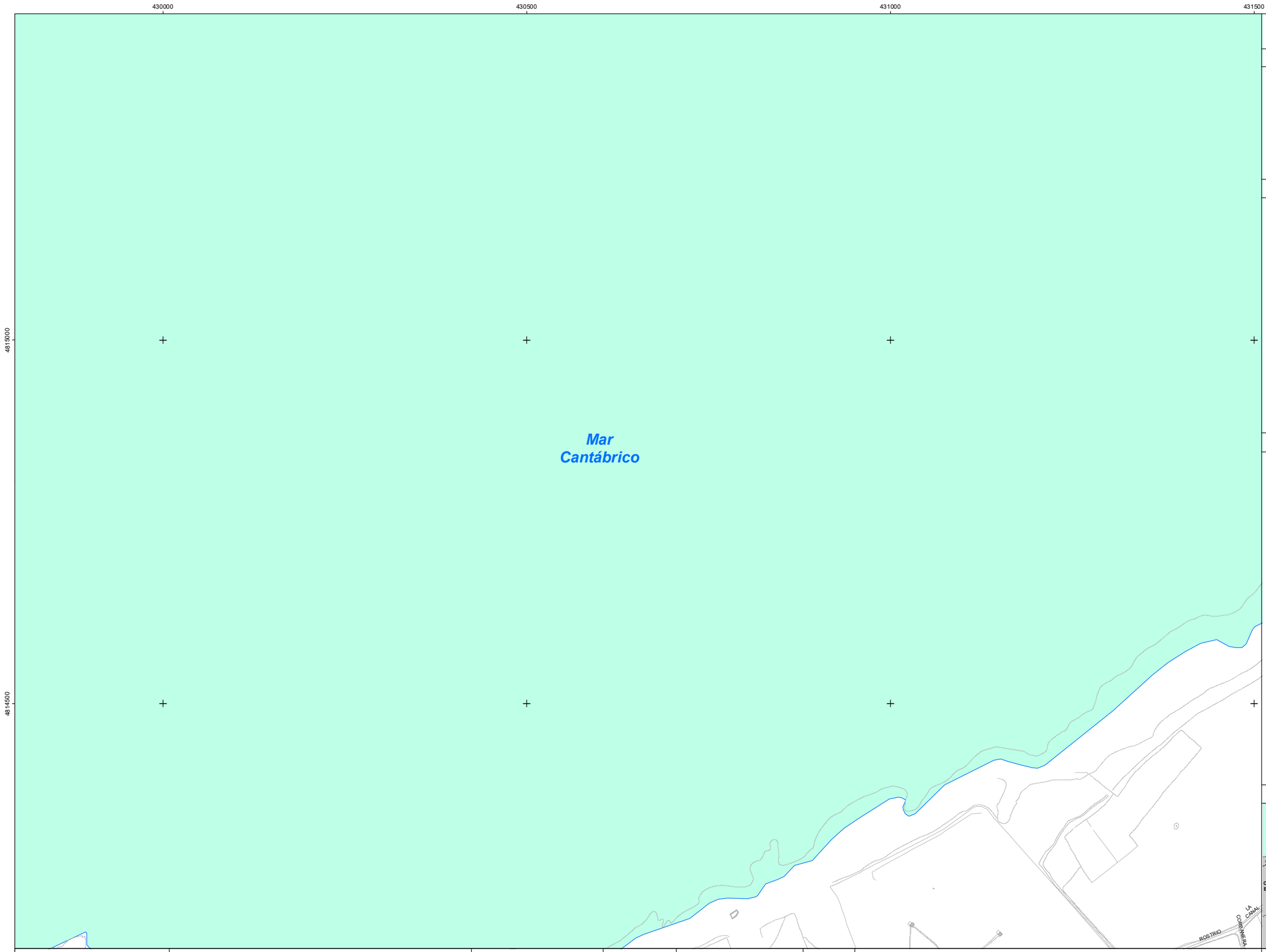

AYUNTAMIENTO DE SANTANDER

Descripción Plano

Mapa Estratégico de Ruido

Zona de Estudio:
Termino Municipal de Santander

Leyenda:

Nivel sonoro dB(A)

- 55-60
- 60-65
- 65-70
- 70-75
- > 75

Uso de edificio

- Residencial
- Sanitario/ Docente/ Cultural
- Otros usos

Población expuesta:

Ld'a		
dB(A)	Nº personas expresado en centenas	%
<55	1717,81	99,43
55-60	7,27	0,42
60-65	1,62	0,09
65-70	0,77	0,04
70-75	0,06	0,00
>75	0,06	0,00
TOTAL	1727,58	100

Cuadrícula Situación:

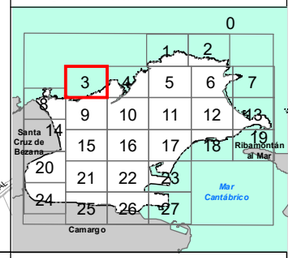

AYUNTAMIENTO DE SANTANDER

MAPA ESTRATÉGICO DE RUIDO DEL TERMINO MUNICIPAL DE SANTANDER

Acusttel® Acústica y Telecomunicaciones

Fdo: Juan Luis Aguilera

ESCALA ORIGINAL UNE A-3

Numerica: 1:5.000

Gráfica

0 100 Metros

DATUM ETRS89 PROYECCIÓN UTM H30N

N

Título: RUIDO INDUSTRIAL INDICADOR Ldía

Fecha: Septiembre 2022

Plano: AG_CAB_59_I_Ldia_3

AYUNTAMIENTO DE SANTANDER

Descripción Plano

Mapa Estratégico de Ruido

Zona de Estudio:
Termino Municipal de Santander

Leyenda:

Nivel sonoro dB(A)

- 55-60
- 60-65
- 65-70
- 70-75
- > 75

Uso de edificio

- Residencial
- Sanitario/ Docente/ Cultural
- Otros usos

Población expuesta:

Ld'a		
dB(A)	Nº personas expresado en centenas	%
<55	1717,81	99,43
55-60	7,27	0,42
60-65	1,62	0,09
65-70	0,77	0,04
70-75	0,06	0,00
>75	0,06	0,00
TOTAL	1727,58	100

Cuadrícula Situación:

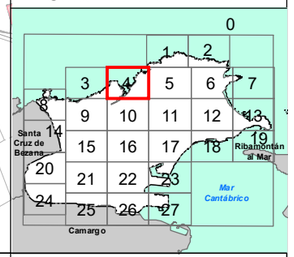

AYUNTAMIENTO DE SANTANDER

MAPA ESTRATÉGICO DE RUIDO DEL TERMINO MUNICIPAL DE SANTANDER

Acusttel® Acústica y Telecomunicaciones

Fdo: Juan Luis Aguilera

ESCALA ORIGINAL UNE A-3

Numerica: 1:5.000

Gráfica

0 100 Metros

DATUM ETRS89 PROYECCIÓN UTM H30N

N

Título: RUIDO INDUSTRIAL
INDICADOR Ldía

Fecha: Septiembre 2022

Plano: AG_CAB_59_I_Ldia_4

AYUNTAMIENTO DE SANTANDER

Descripción Plano

Mapa Estratégico de Ruido

Zona de Estudio:
Termino Municipal de Santander

Leyenda:

Nivel sonoro dB(A)

- 55-60
- 60-65
- 65-70
- 70-75
- > 75

Uso de edificio

- Residencial
- Sanitario/ Docente/ Cultural
- Otros usos

Población expuesta:

Ld'a		
dB(A)	Nº personas expresado en centenas	%
< 55	1717,81	99,43
55-60	7,27	0,42
60-65	1,62	0,09
65 70	0,77	0,04
70-75	0,06	0,00
>75	0,06	0,00
TOTAL	1727,58	100

Cuadrícula Situación:

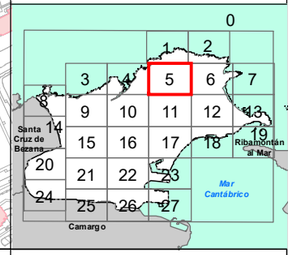

AYUNTAMIENTO DE SANTANDER

MAPA ESTRATÉGICO DE RUIDO DEL TERMINO MUNICIPAL DE SANTANDER

Acusttel® Acústica y Telecomunicaciones

Fdo: Juan Luis Aguilera

ESCALA ORIGINAL UNE A-3

Numerica: 1:5.000

Gráfica

0 100 Metros

DATUM ETRS89 PROYECCIÓN UTM H30N

N

Título: RUIDO INDUSTRIAL INDICADOR Ldía

Fecha: Septiembre 2022

Plano: AG_CAB_59_I_Ldia_5

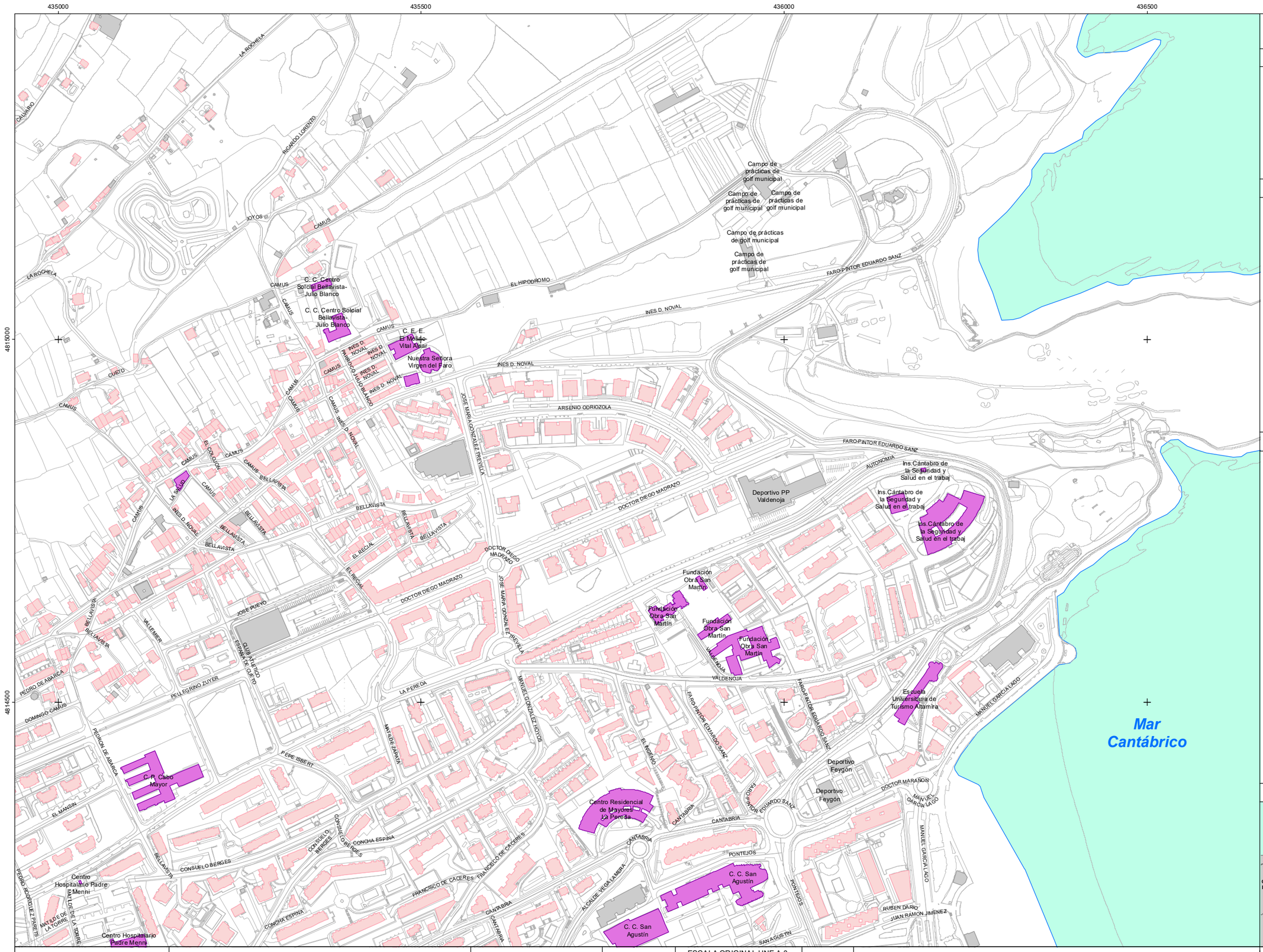

AYUNTAMIENTO DE SANTANDER

Descripción Plano

Mapa Estratégico de Ruido

Zona de Estudio:
Termino Municipal de Santander

Leyenda:

Nivel sonoro dB(A)

- 55-60
- 60-65
- 65-70
- 70-75
- > 75

Uso de edificio

- Residencial
- Sanitario/ Docente/ Cultural
- Otros usos

Población expuesta:

Ldía		
dB(A)	Nº personas expresado en centenas	%
< 55	1717,81	99,43
55-60	7,27	0,42
60-65	1,62	0,09
65-70	0,77	0,04
70-75	0,06	0,00
> 75	0,06	0,00
TOTAL	1727,58	100

Cuadrícula Situación:

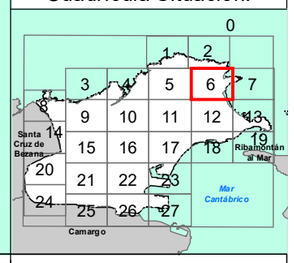

AYUNTAMIENTO DE SANTANDER

MAPA ESTRATÉGICO DE RUIDO DEL TERMINO MUNICIPAL DE SANTANDER

Acusttel® Acústica y Telecomunicaciones

Fdo: Juan Luis Aguilera

ESCALA ORIGINAL UNE A-3

Numerica: 1:5.000

Gráfica

0 100 Metros

DATUM ETRS89 PROYECCIÓN UTM H30N

N

Título: RUIDO INDUSTRIAL INDICADOR Ldía

Fecha: Septiembre 2022

Plano: AG_CAB_59_I_Ldia_6

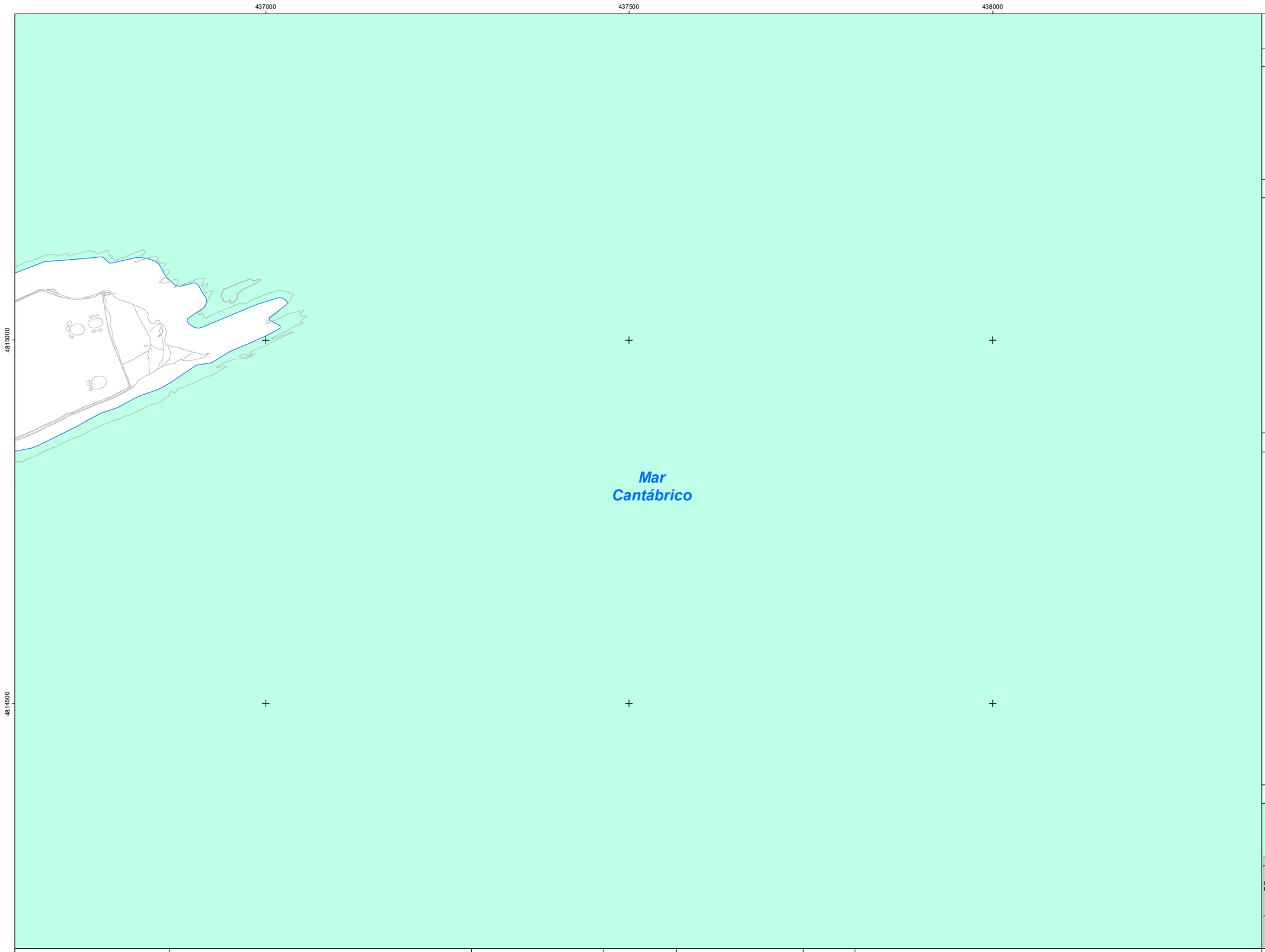

AYUNTAMIENTO DE SANTANDER

Descripción Plano

Mapa Estratégico de Ruido

Zona de Estudio:
Termino Municipal de Santander

Leyenda:

Nivel sonoro dB(A)

- 55-60
- 60-65
- 65-70
- 70-75
- > 75

Uso de edificio

- Residencial
- Sanitario/ Docente/ Cultural
- Otros usos

Población expuesta:

Ld'a		
dB(A)	Nº personas expresado en centenas	%
<55	1717,81	99,43
55-60	7,27	0,42
60-65	1,62	0,09
65-70	0,77	0,04
70-75	0,06	0,00
>75	0,06	0,00
TOTAL	1727,58	100

Cuadrícula Situación:

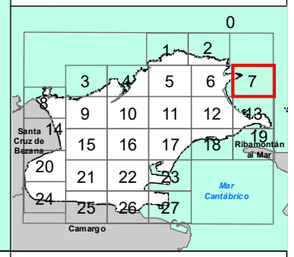

AYUNTAMIENTO DE SANTANDER

MAPA ESTRATÉGICO DE RUIDO DEL TERMINO MUNICIPAL DE SANTANDER

Acusttel® Acústica y Telecomunicaciones

Fdo: Juan Luis Aguilera

ESCALA ORIGINAL UNE A-3

Numerica: 1:5.000

Gráfica

0 100 Metros

DATUM ETRS89 PROYECCIÓN UTM H30N

N

Título: RUIDO INDUSTRIAL INDICADOR Ldía

Fecha: Septiembre 2022

Plano: AG_CAB_59_I_Ldia_7

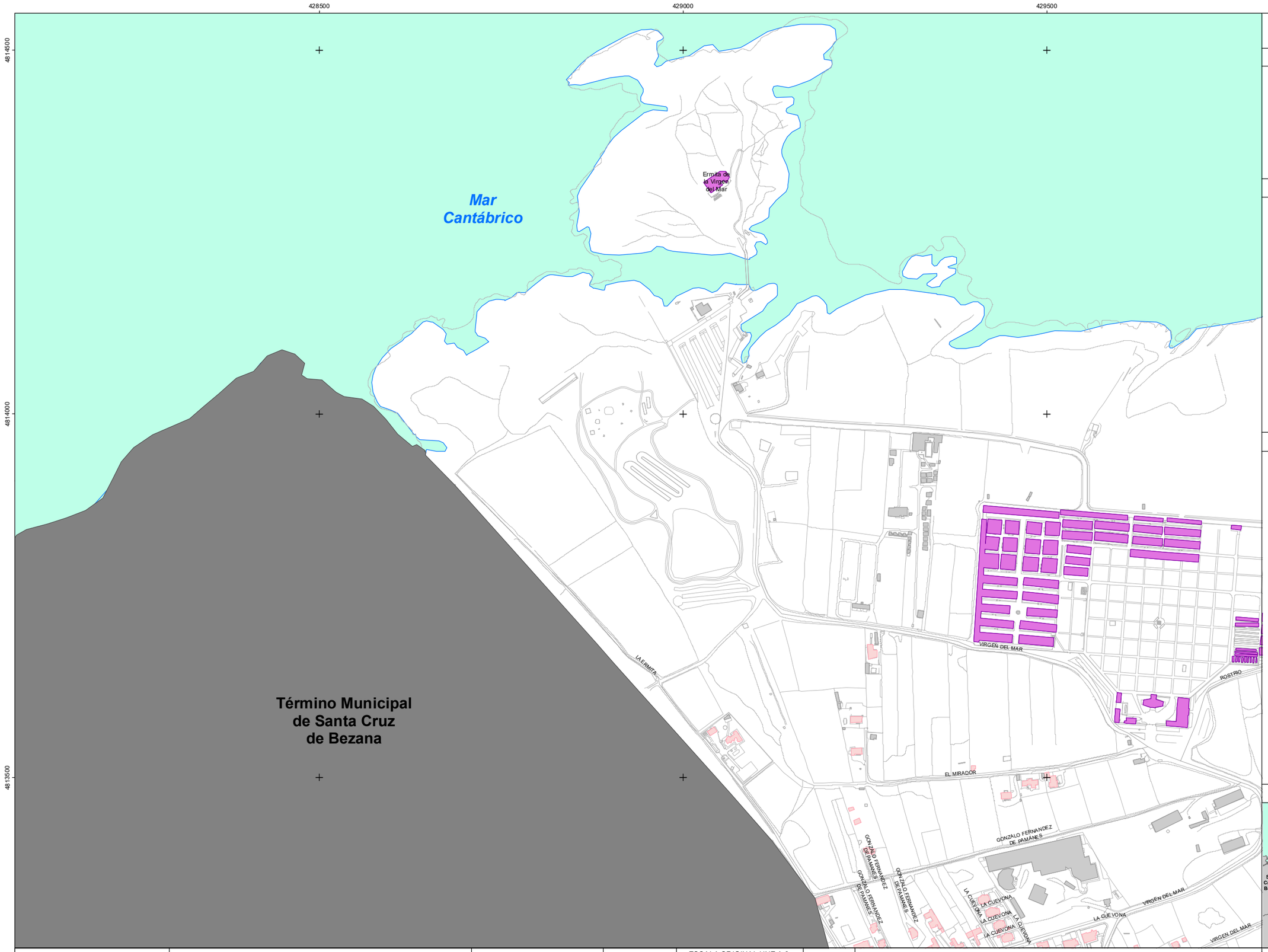

AYUNTAMIENTO DE SANTANDER

Descripción Plano

Mapa Estratégico de Ruido

Zona de Estudio:
Termino Municipal de Santander

Leyenda:

Nivel sonoro dB(A)

- 55-60
- 60-65
- 65-70
- 70-75
- > 75

Uso de edificio

- Residencial
- Sanitario/ Docente/ Cultural
- Otros usos

Población expuesta:

Ldía		
dB(A)	Nº personas expresado en centenas	%
< 55	1717,81	99,43
55-60	7,27	0,42
60-65	1,62	0,09
65-70	0,77	0,04
70-75	0,06	0,00
>75	0,06	0,00
TOTAL	1727,58	100

Cuadrícula Situación:

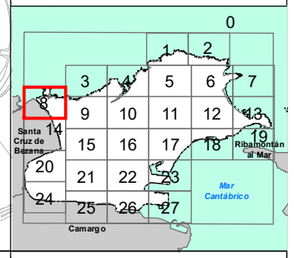

AYUNTAMIENTO DE SANTANDER

MAPA ESTRATÉGICO DE RUIDO DEL TERMINO MUNICIPAL DE SANTANDER

Acusttel® Acústica y Telecomunicaciones

Fdo: Juan Luis Aguilera

ESCALA ORIGINAL UNE A-3

Numerica: 1:5.000

Gráfica

0 100 Metros

DATUM ETRS89 PROYECCIÓN UTM H30N

N

Título: RUIDO INDUSTRIAL
INDICADOR Ldía

Fecha: Septiembre 2022

Plano: AG_CAB_59_I_Ldia_8

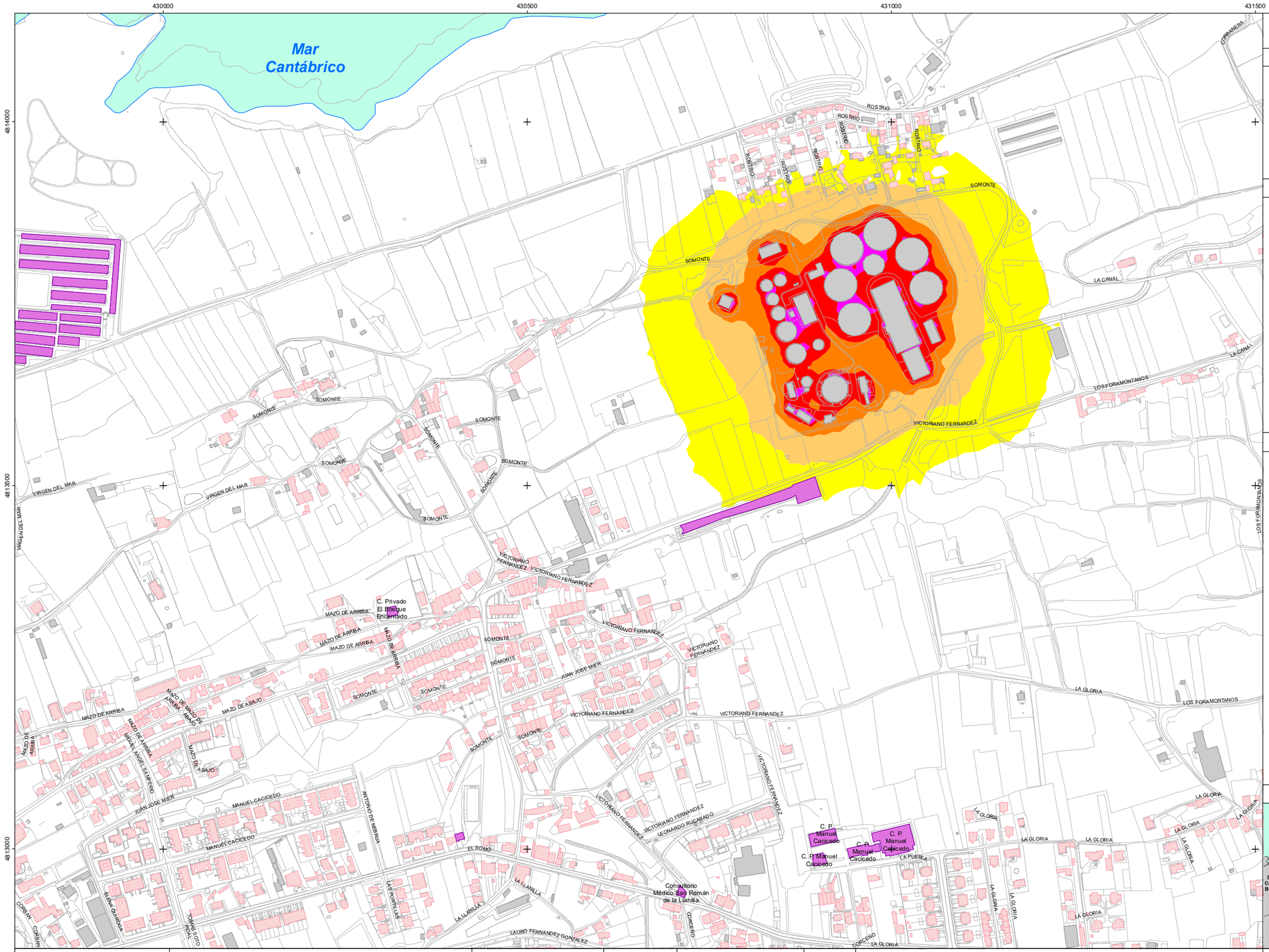

AYUNTAMIENTO DE SANTANDER

Descripción Plano

Mapa Estratégico de Ruido

Zona de Estudio:
Termino Municipal de Santander

Leyenda:

Nivel sonoro dB(A)

- 55-60
- 60-65
- 65-70
- 70-75
- > 75

Uso de edificio

- Residencial
- Sanitario/ Docente/ Cultural
- Otros usos

Población expuesta:

Ldía		
dB(A)	Nº personas expresado en centenas	%
<55	1717,81	99,43
55-60	7,27	0,42
60-65	1,62	0,09
65-70	0,77	0,04
70-75	0,06	0,00
>75	0,06	0,00
TOTAL	1727,58	100

Cuadrícula Situación:

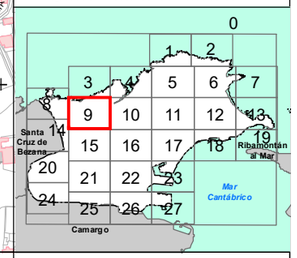

AYUNTAMIENTO DE SANTANDER

MAPA ESTRATÉGICO DE RUIDO DEL TERMINO MUNICIPAL DE SANTANDER

Acusttel® Acústica y Telecomunicaciones

Fdo: Juan Luis Aguilera

ESCALA ORIGINAL UNE A-3

Numerica: 1:5.000

Gráfica

0 100 Metros

DATUM ETRS89 PROYECCIÓN UTM H30N

N

Título: RUIDO INDUSTRIAL INDICADOR Ldía

Fecha: Septiembre 2022

Plano: AG_CAB_59_I_Ldia_9

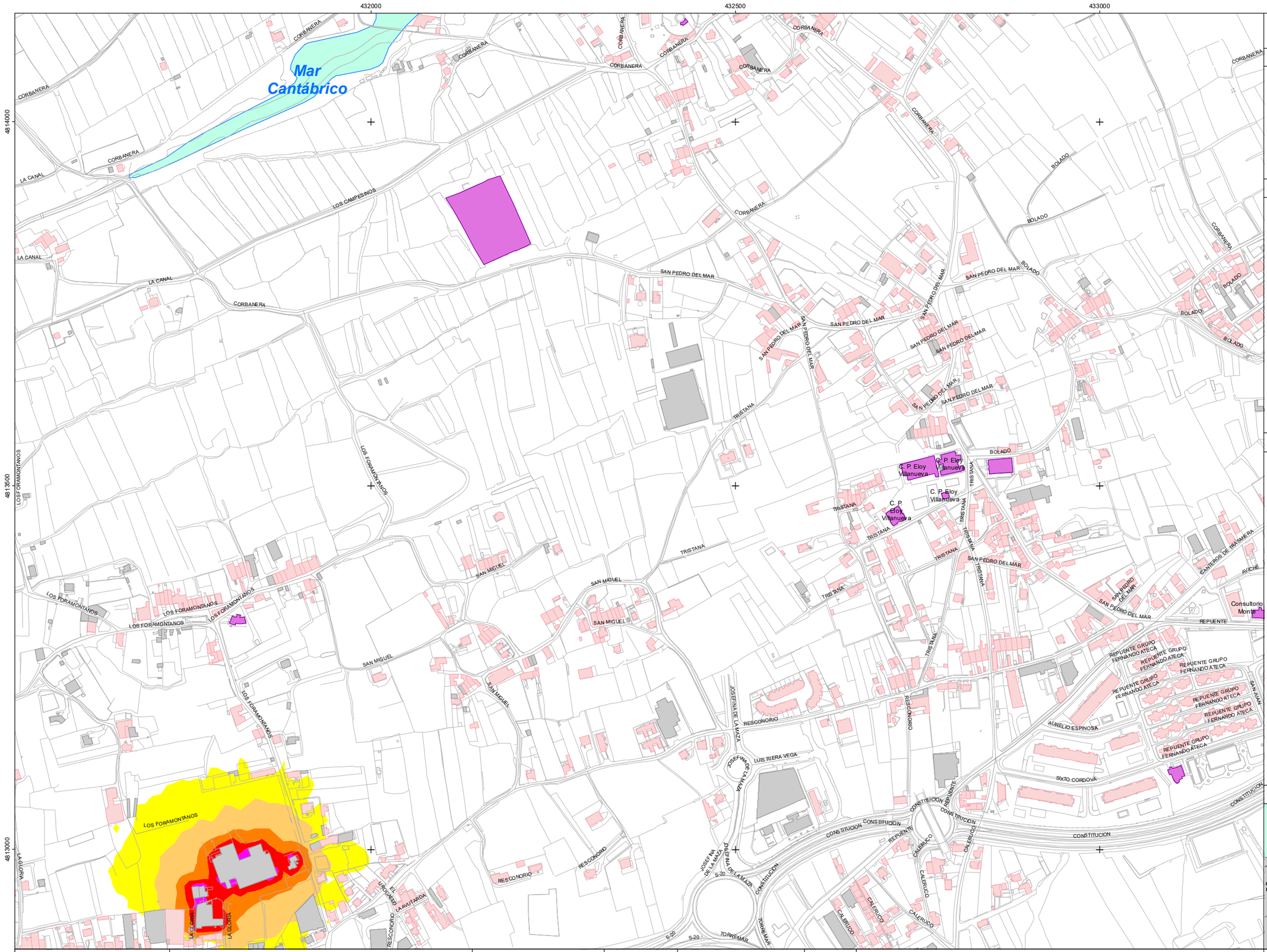

AYUNTAMIENTO DE SANTANDER

Descripción Plano

Mapa Estratégico de Ruido

Zona de Estudio:
Termino Municipal de Santander

Leyenda:

Nivel sonoro dB(A)

- 55-60
- 60-65
- 65-70
- 70-75
- > 75

Uso de edificio

- Residencial
- Sanitario/ Docente/ Cultural
- Otros usos

Población expuesta:

Ldía		
dB(A)	Nº personas expresado en centenas	%
< 55	1717,81	99,43
55-60	7,27	0,42
60-65	1,62	0,09
65 70	0,77	0,04
70-75	0,06	0,00
>75	0,06	0,00
TOTAL	1727,58	100

Cuadrícula Situación:

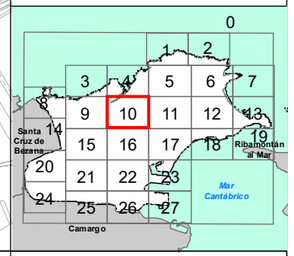

AYUNTAMIENTO DE SANTANDER

MAPA ESTRATÉGICO DE RUIDO DEL TERMINO MUNICIPAL DE SANTANDER

Acusttel® Acústica y Telecomunicaciones

Fdo: Juan Luis Aguilera

ESCALA ORIGINAL UNE A-3

Numerica: 1:5.000

Gráfica

0 100 Metros

DATUM ETRS89 PROYECCIÓN UTM H30N

N

Título: RUIDO INDUSTRIAL INDICADOR Ldía

Fecha: Septiembre 2022

Plano: AG_CAB_59_I_Ldia_10

AYUNTAMIENTO DE SANTANDER

Descripción Plano

Mapa Estratégico de Ruido

Zona de Estudio:
Termino Municipal de Santander

Leyenda:

Nivel sonoro dB(A)

- 55-60
- 60-65
- 65-70
- 70-75
- > 75

Uso de edificio

- Residencial
- Sanitario/ Docente/ Cultural
- Otros usos

Población expuesta:

Ld'a		
dB(A)	Nº personas expresado en centenas	%
<55	1717,81	99,43
55-60	7,27	0,42
60-65	1,62	0,09
65-70	0,77	0,04
70-75	0,06	0,00
>75	0,06	0,00
TOTAL	1727,58	100

Cuadrícula Situación:

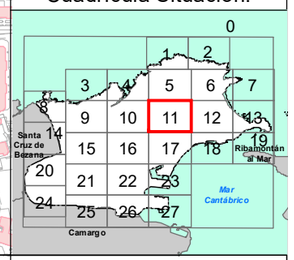

AYUNTAMIENTO DE SANTANDER

MAPA ESTRATÉGICO DE RUIDO DEL TERMINO MUNICIPAL DE SANTANDER

Acusttel® Acústica y Telecomunicaciones

Fdo: Juan Luis Aguilera

ESCALA ORIGINAL UNE A-3

Numerica: 1:5.000

Gráfica 0 100 Metros

DATUM ETRS89 PROYECCIÓN UTM H30N

N

Título: RUIDO INDUSTRIAL INDICADOR Ldía

Fecha: Septiembre 2022

Plano: AG_CAB_59_I_Ldia_11

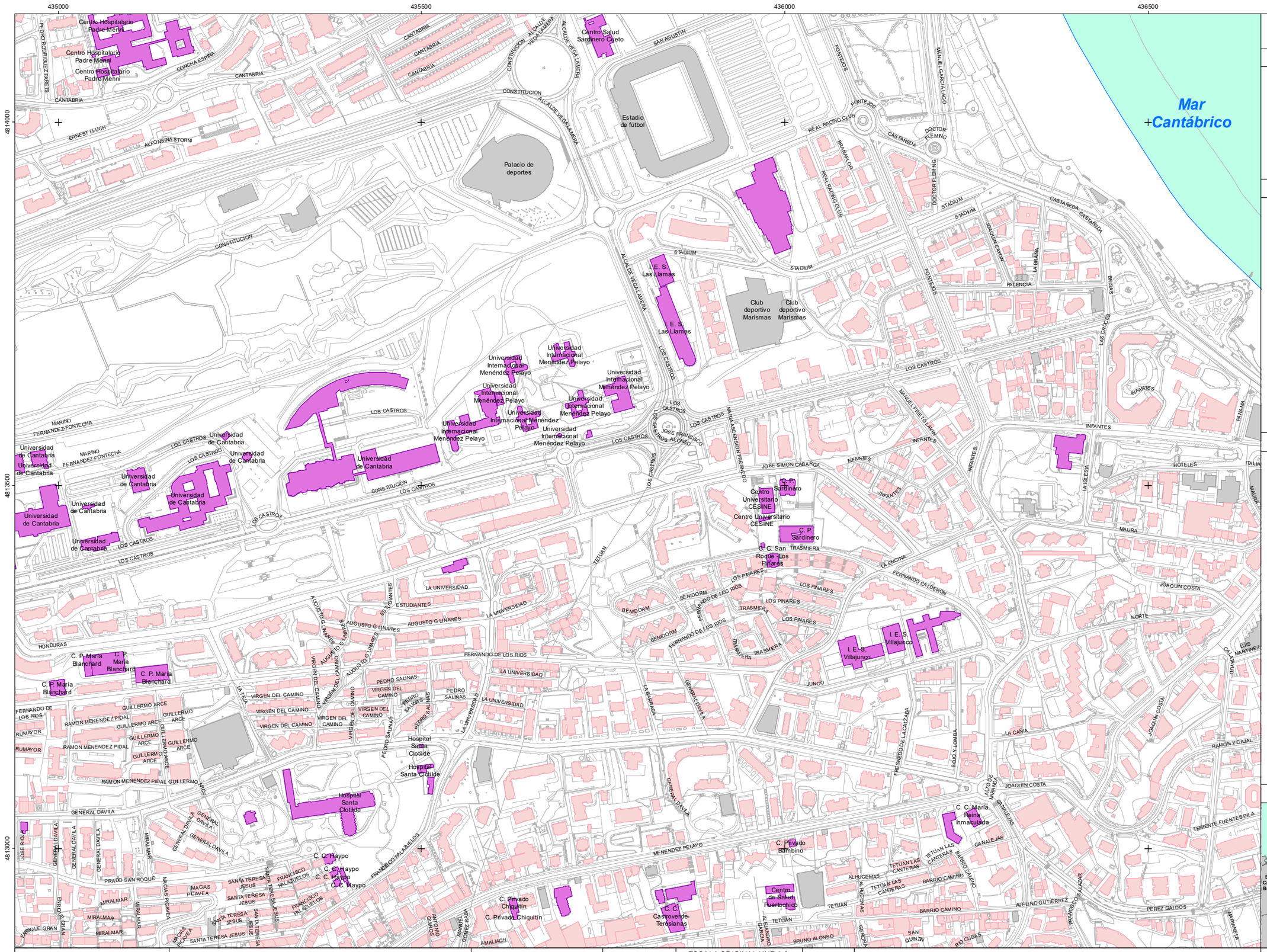

AYUNTAMIENTO DE SANTANDER

Descripción Plano

Mapa Estratégico de Ruido

Zona de Estudio:
Termino Municipal de Santander

Leyenda:

Nivel sonoro dB(A)

- 55-60
- 60-65
- 65-70
- 70-75
- > 75

Uso de edificio

- Residencial
- Sanitario/ Docente/ Cultural
- Otros usos

Población expuesta:

Ldía		
dB(A)	Nº personas expresado en centenas	%
<55	1717,81	99,43
55-60	7,27	0,42
60-65	1,62	0,09
65-70	0,77	0,04
70-75	0,06	0,00
>75	0,06	0,00
TOTAL	1727,58	100

Cuadrícula Situación:

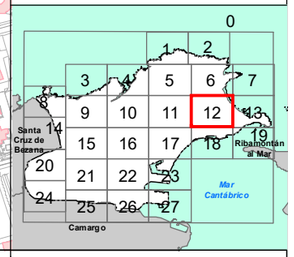

AYUNTAMIENTO DE SANTANDER

MAPA ESTRATÉGICO DE RUIDO DEL TERMINO MUNICIPAL DE SANTANDER

Acusttel® Acústica y Telecomunicaciones

Fdo: Juan Luis Aguilera

ESCALA ORIGINAL UNE A-3

Numerica: 1:5.000

Gráfica

0 100 Metros

DATUM ETRS89 PROYECCIÓN UTM H30N

N

Título: RUIDO INDUSTRIAL INDICADOR Ldía

Fecha: Septiembre 2022

Plano: AG_CAB_59_I_Ldia_12

AYUNTAMIENTO DE SANTANDER

Descripción Plano

Mapa Estratégico de Ruido

Zona de Estudio:
Termino Municipal de Santander

Leyenda:

Nivel sonoro dB(A)

- 55-60
- 60-65
- 65-70
- 70-75
- > 75

Uso de edificio

- Residencial
- Sanitario/ Docente/ Cultural
- Otros usos

Población expuesta:

Ldía		
dB(A)	Nº personas expresado en centenas	%
< 55	1717,81	99,43
55-60	7,27	0,42
60-65	1,62	0,09
65 70	0,77	0,04
70-75	0,06	0,00
>75	0,06	0,00
TOTAL	1727,58	100

Cuadrícula Situación:

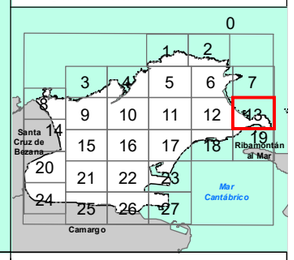

AYUNTAMIENTO DE SANTANDER

MAPA ESTRATÉGICO DE RUIDO DEL TERMINO MUNICIPAL DE SANTANDER

Acusttel® Acústica y Telecomunicaciones

Fdo: Juan Luis Aguilera

ESCALA ORIGINAL UNE A-3

Numerica: 1:5.000

Gráfica

0 100 Metros

DATUM ETRS89 PROYECCIÓN UTM H30N

N

Título: RUIDO INDUSTRIAL
INDICADOR Ldía

Fecha: Septiembre 2022

Plano: AG_CAB_59_I_Ldia_13

AYUNTAMIENTO DE SANTANDER

Descripción Plano

Mapa Estratégico de Ruido

Zona de Estudio:
Termino Municipal de Santander

Leyenda:

Nivel sonoro dB(A)

- 55-60
- 60-65
- 65-70
- 70-75
- > 75

Uso de edificio

- Residencial
- Sanitario/ Docente/ Cultural
- Otros usos

Población expuesta:

Ldía		
dB(A)	Nº personas expresado en centenas	%
<55	1717,81	99,43
55-60	7,27	0,42
60-65	1,62	0,09
65-70	0,77	0,04
70-75	0,06	0,00
>75	0,06	0,00
TOTAL	1727,58	100

Cuadrícula Situación:

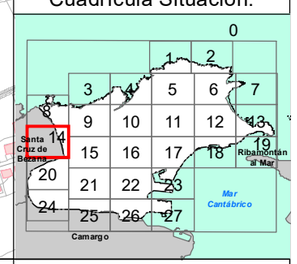

AYUNTAMIENTO DE SANTANDER

MAPA ESTRATÉGICO DE RUIDO DEL TERMINO MUNICIPAL DE SANTANDER

Acusttel® Acústica y Telecomunicaciones

Fdo: Juan Luis Aguilera

ESCALA ORIGINAL UNE A-3

Numerica: 1:5.000

Gráfica 0 100 Metros

DATUM ETRS89 PROYECCIÓN UTM H30N

N

Título: RUIDO INDUSTRIAL
INDICADOR Ldía

Fecha: Septiembre 2022

Plano: AG_CAB_59_I_Ldia_14

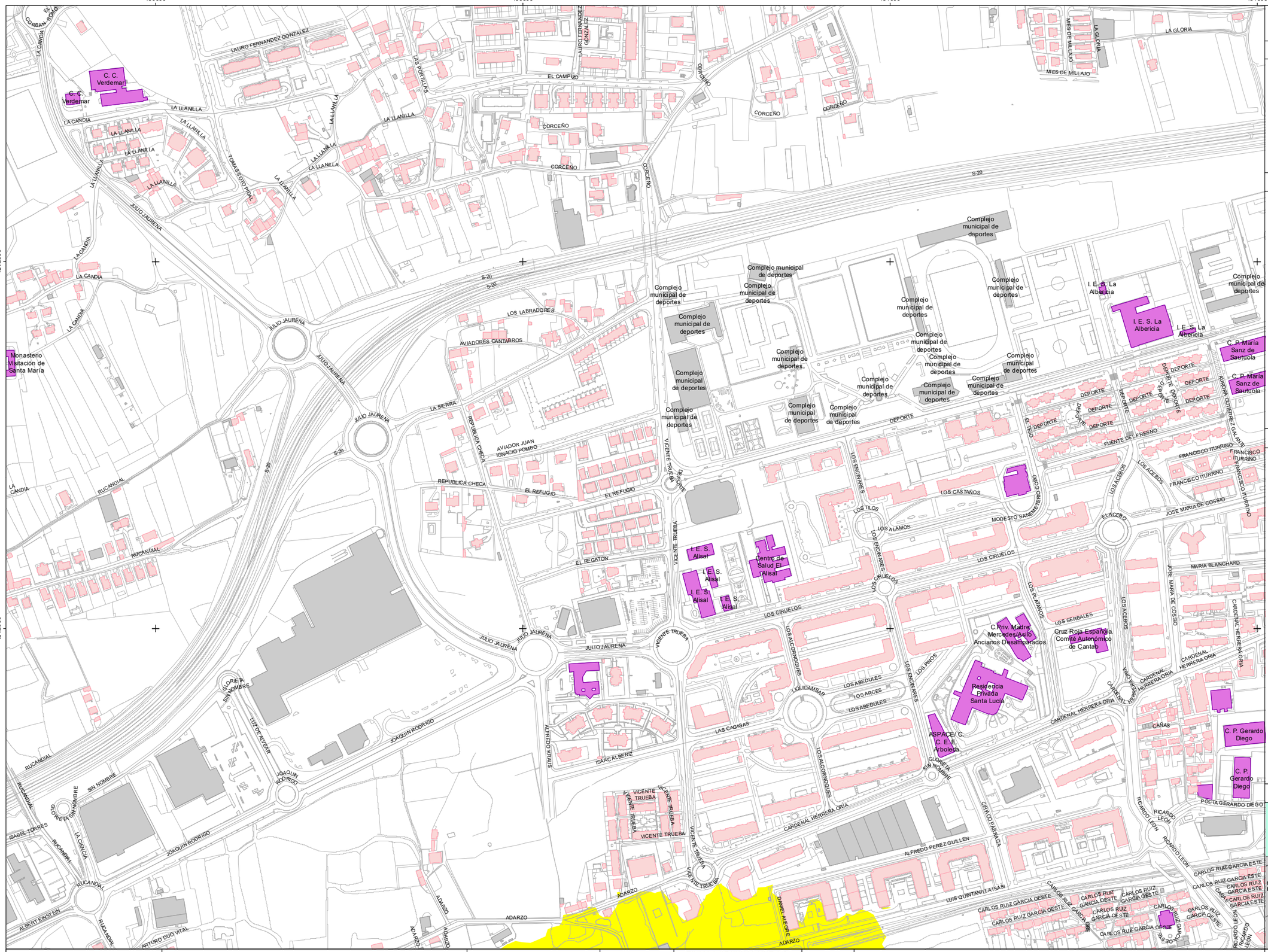

AYUNTAMIENTO DE SANTANDER

Descripción Plano

Mapa Estratégico de Ruido

Zona de Estudio:
Termino Municipal de Santander

Leyenda:

Nivel sonoro dB(A)

- 55-60
- 60-65
- 65-70
- 70-75
- > 75

Uso de edificio

- Residencial
- Sanitario/ Docente/ Cultural
- Otros usos

Población expuesta:

Ldía		
dB(A)	Nº personas expresado en centenas	%
<55	1717,81	99,43
55-60	7,27	0,42
60-65	1,62	0,09
65-70	0,77	0,04
70-75	0,06	0,00
>75	0,06	0,00
TOTAL	1727,58	100

Cuadrícula Situación:

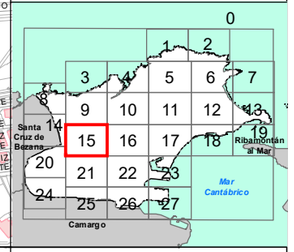

AYUNTAMIENTO DE SANTANDER

MAPA ESTRATÉGICO DE RUIDO DEL TERMINO MUNICIPAL DE SANTANDER

Acusttel® Acústica y Telecomunicaciones

Fdo: Juan Luis Aguilera

ESCALA ORIGINAL UNE A-3

Numerica: 1:5.000

Gráfica

0 100 Metros

DATUM ETRS89 PROYECCIÓN UTM H30N

N

Título: RUIDO INDUSTRIAL INDICADOR Ldía

Fecha: Septiembre 2022

Plano: AG_CAB_59_I_Ldia_15

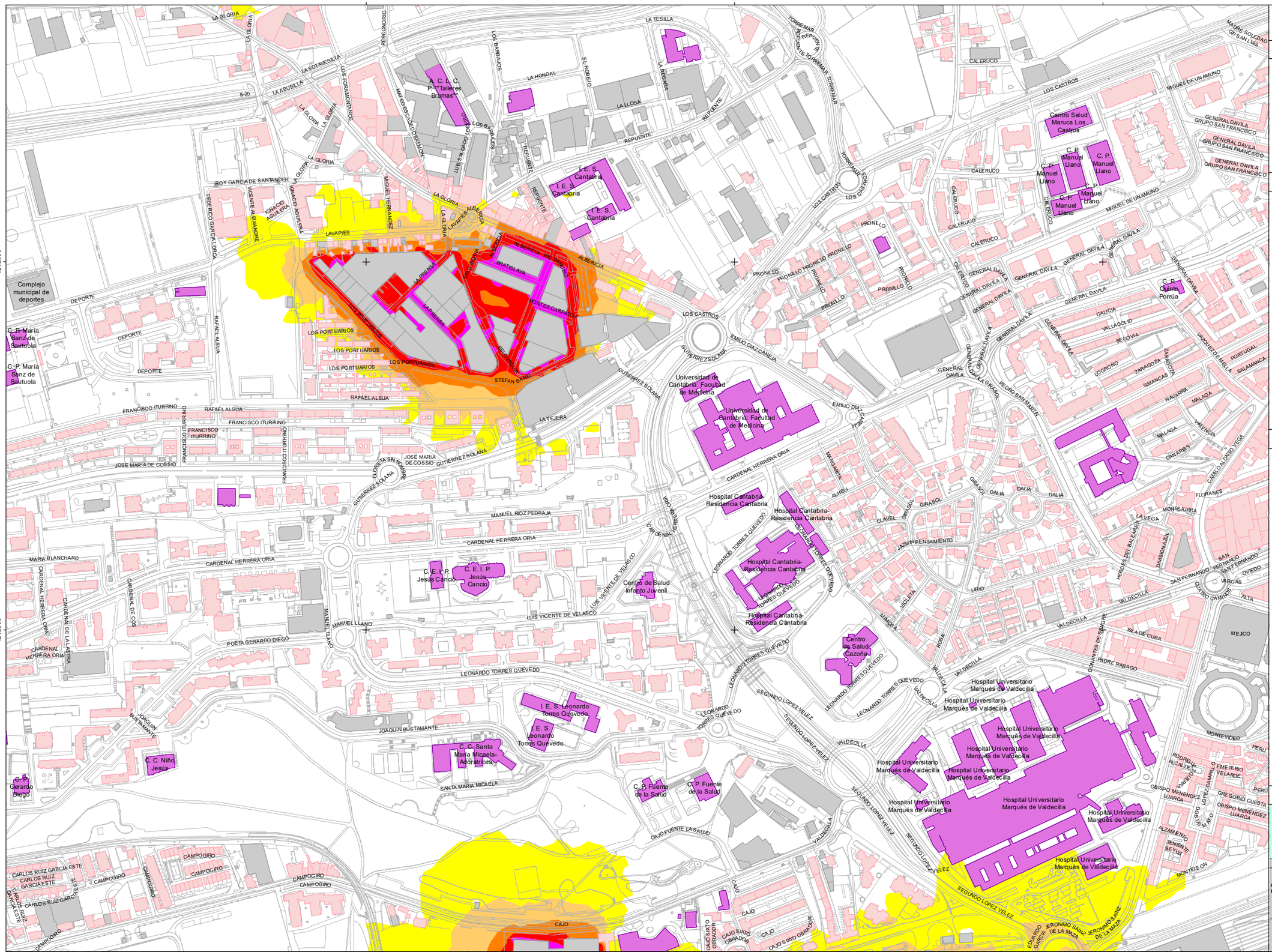

AYUNTAMIENTO DE SANTANDER

Descripción Plano

Mapa Estratégico de Ruido

Zona de Estudio:
Termino Municipal de Santander

Leyenda:

Nivel sonoro dB(A)

- 55-60
- 60-65
- 65-70
- 70-75
- > 75

Uso de edificio

- Residencial
- Sanitario/ Docente/ Cultural
- Otros usos

Población expuesta:

Ldía		
dB(A)	Nº personas expresado en centenas	%
< 55	1717,81	99,43
55-60	7,27	0,42
60-65	1,62	0,09
65-70	0,77	0,04
70-75	0,06	0,00
> 75	0,06	0,00
TOTAL	1727,58	100

Cuadrícula Situación:

AYUNTAMIENTO DE SANTANDER

MAPA ESTRATÉGICO DE RUIDO DEL TERMINO MUNICIPAL DE SANTANDER

Acusttel® Acústica y Telecomunicaciones

Fdo: Juan Luis Aguilera

ESCALA ORIGINAL UNE A-3

Numerica: 1:5.000

Gráfica

0 100 Metros

DATUM ETRS89 PROYECCIÓN UTM H30N

N

Título: RUIDO INDUSTRIAL
INDICADOR Ldía

Fecha: Septiembre 2022

Plano: AG_CAB_59_I_Ldia_16

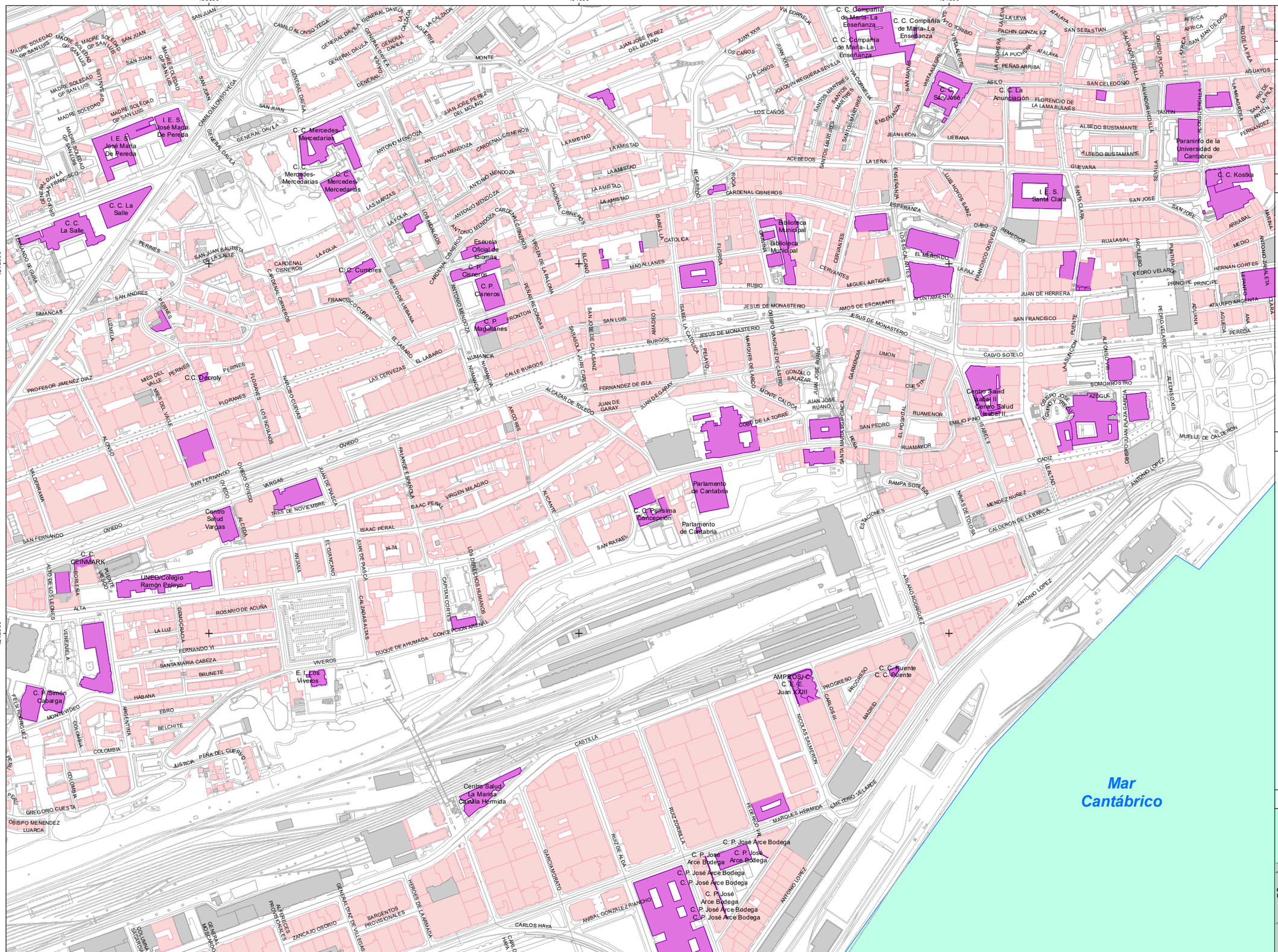

AYUNTAMIENTO DE SANTANDER

Descripción Plano

Mapa Estratégico de Ruido

Zona de Estudio:
Termino Municipal de Santander

Leyenda:

Nivel sonoro dB(A)

- 55-60
- 60-65
- 65-70
- 70-75
- > 75

Uso de edificio

- Residencial
- Sanitario/ Docente/ Cultural
- Otros usos

Población expuesta:

Ldía		
dB(A)	Nº personas expresado en centenas	%
< 55	1717,81	99,43
55-60	7,27	0,42
60-65	1,62	0,09
65-70	0,77	0,04
70-75	0,06	0,00
> 75	0,06	0,00
TOTAL	1727,58	100

Cuadrícula Situación:

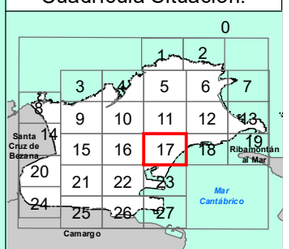

AYUNTAMIENTO DE SANTANDER

MAPA ESTRATÉGICO DE RUIDO DEL TERMINO MUNICIPAL DE SANTANDER

Acusttel® Acústica y Telecomunicaciones

Fdo: Juan Luis Aguilera

ESCALA ORIGINAL UNE A-3

Numerica: 1:5.000

Gráfica

0 100 Metros

DATUM ETRS89 PROYECCIÓN UTM H30N

N

Título: RUIDO INDUSTRIAL INDICADOR Ldía

Fecha: Septiembre 2022

Plano: AG_CAB_59_I_Ldia_17

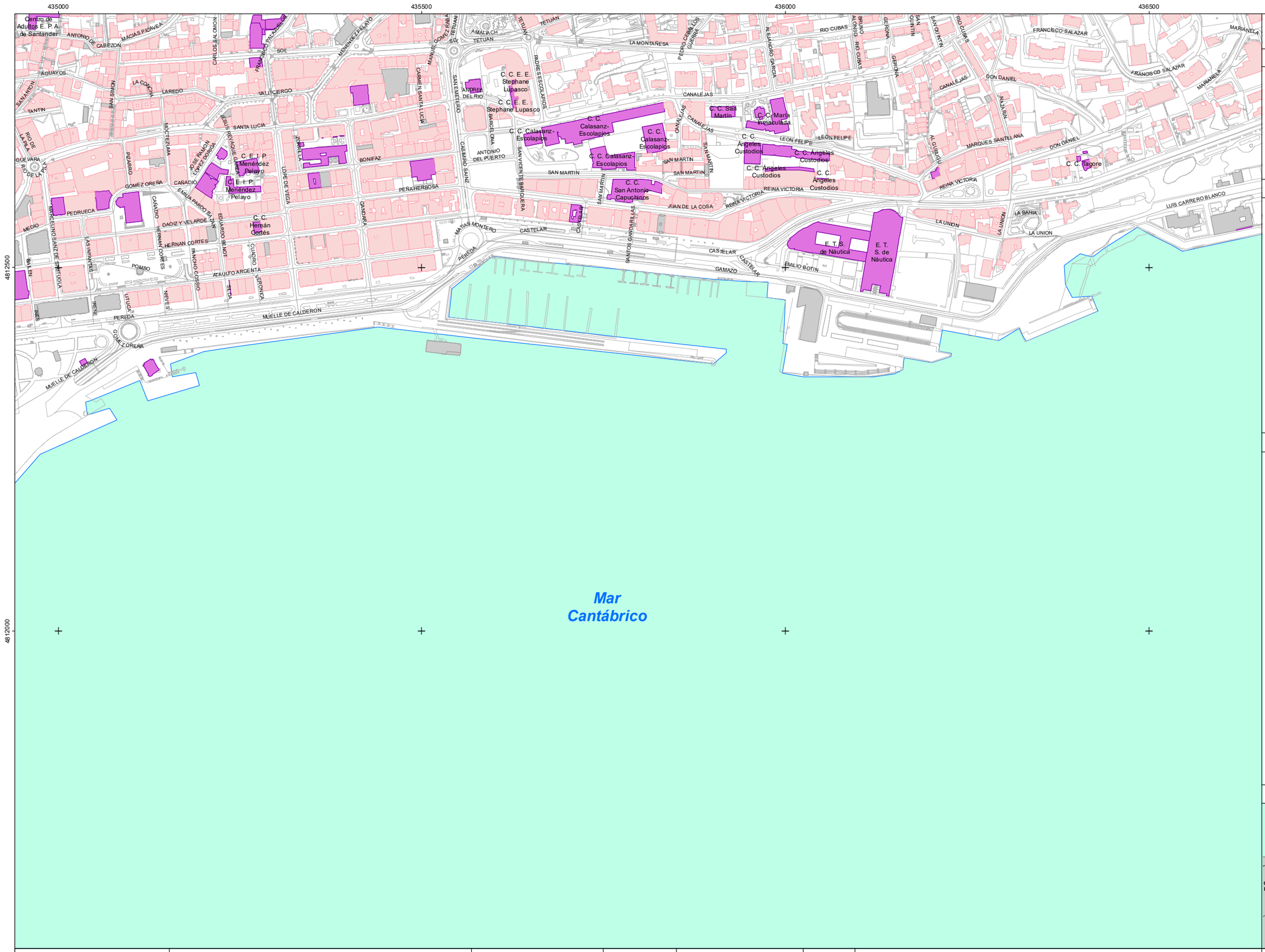

AYUNTAMIENTO DE SANTANDER

Descripción Plano

Mapa Estratégico de Ruido

Zona de Estudio:
Termino Municipal de Santander

Leyenda:

Nivel sonoro dB(A)

- 55-60
- 60-65
- 65-70
- 70-75
- > 75

Uso de edificio

- Residencial
- Sanitario/ Docente/ Cultural
- Otros usos

Población expuesta:

Ld'a		
dB(A)	Nº personas expresado en centenas	%
<55	1717,81	99,43
55-60	7,27	0,42
60-65	1,62	0,09
65-70	0,77	0,04
70-75	0,06	0,00
>75	0,06	0,00
TOTAL	1727,58	100

Cuadrícula Situación:

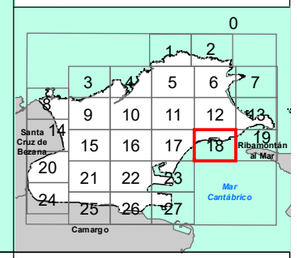

AYUNTAMIENTO DE SANTANDER

MAPA ESTRATÉGICO DE RUIDO DEL TERMINO MUNICIPAL DE SANTANDER

Acusttel® Acústica y Telecomunicaciones

Fdo: Juan Luis Aguilera

ESCALA ORIGINAL UNE A-3

Numerica: 1:5.000

Gráfica

0 100 Metros

DATUM ETRS89 PROYECCIÓN UTM H30N

N

Título: RUIDO INDUSTRIAL INDICADOR Ldía

Fecha: Septiembre 2022

Plano: AG_CAB_59_I_Ldia_18

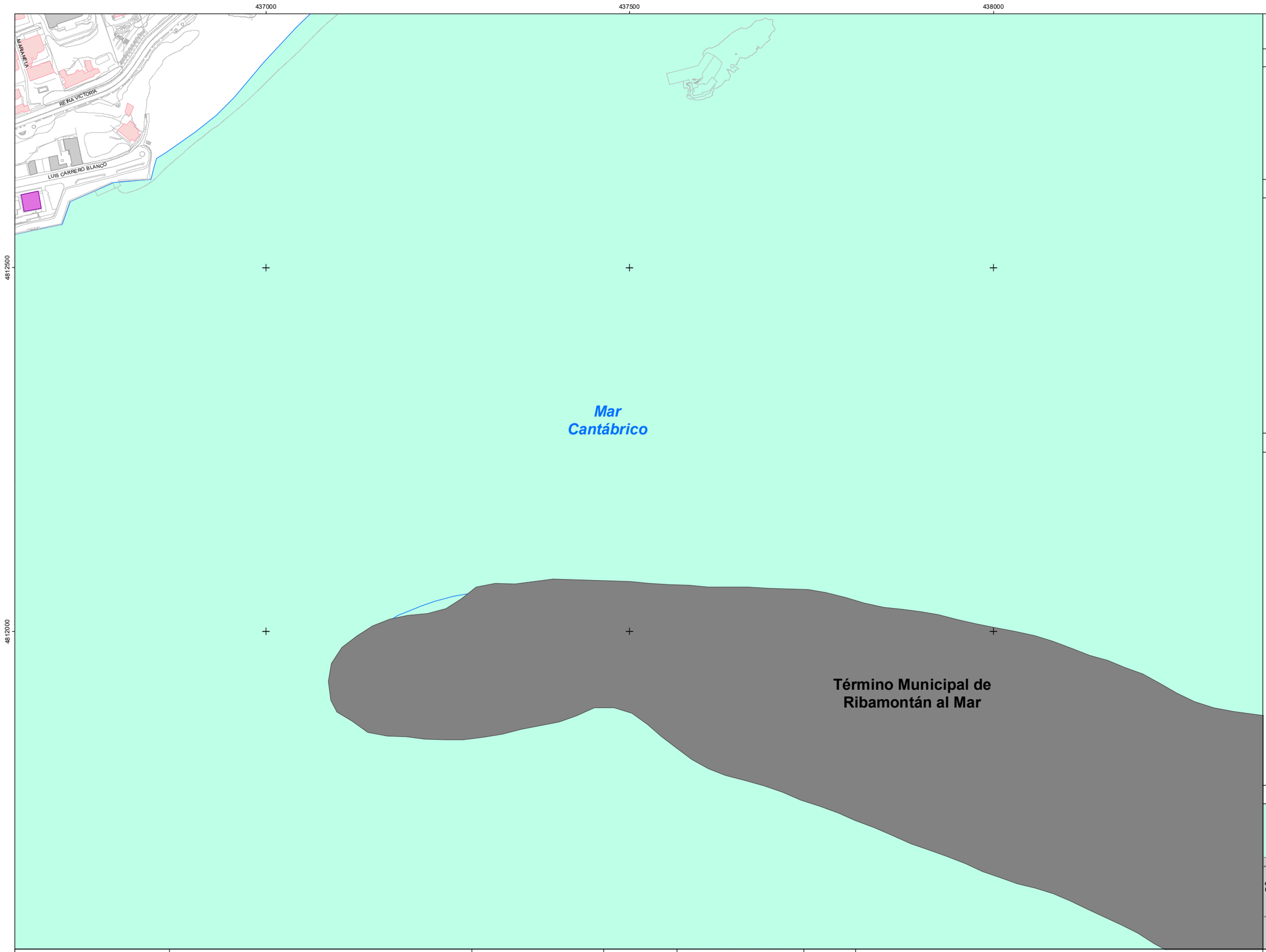

AYUNTAMIENTO DE SANTANDER

Descripción Plano

Mapa Estratégico de Ruido

Zona de Estudio:
Termino Municipal de
Santander

Leyenda:

Nivel sonoro dB(A)

- 55-60
- 60-65
- 65-70
- 70-75
- > 75

Uso de edificio

- Residencial
- Sanitario/ Docente/ Cultural
- Otros usos

Población expuesta:

Ld'a		
dB(A)	Nº personas expresado en centenas	%
<55	1717,81	99,43
55-60	7,27	0,42
60-65	1,62	0,09
65-70	0,77	0,04
70-75	0,06	0,00
>75	0,06	0,00
TOTAL	1727,58	100

Cuadrícula Situación:

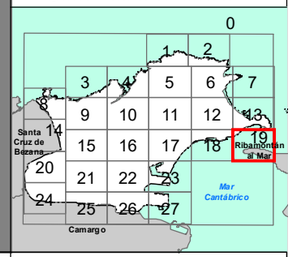

AYUNTAMIENTO DE SANTANDER

MAPA ESTRATÉGICO DE RUIDO DEL TERMINO MUNICIPAL DE SANTANDER

Acusttel® Acústica y Telecomunicaciones

Fdo: Juan Luis Aguilera

ESCALA ORIGINAL UNE A-3

Numerica: 1:5.000

Gráfica

0 100 Metros

DATUM ETRS89 PROYECCIÓN UTM H30N

N

Título: RUIDO INDUSTRIAL
INDICADOR Ldía

Fecha: Septiembre 2022

Plano: AG_CAB_59_I_Ldia_19

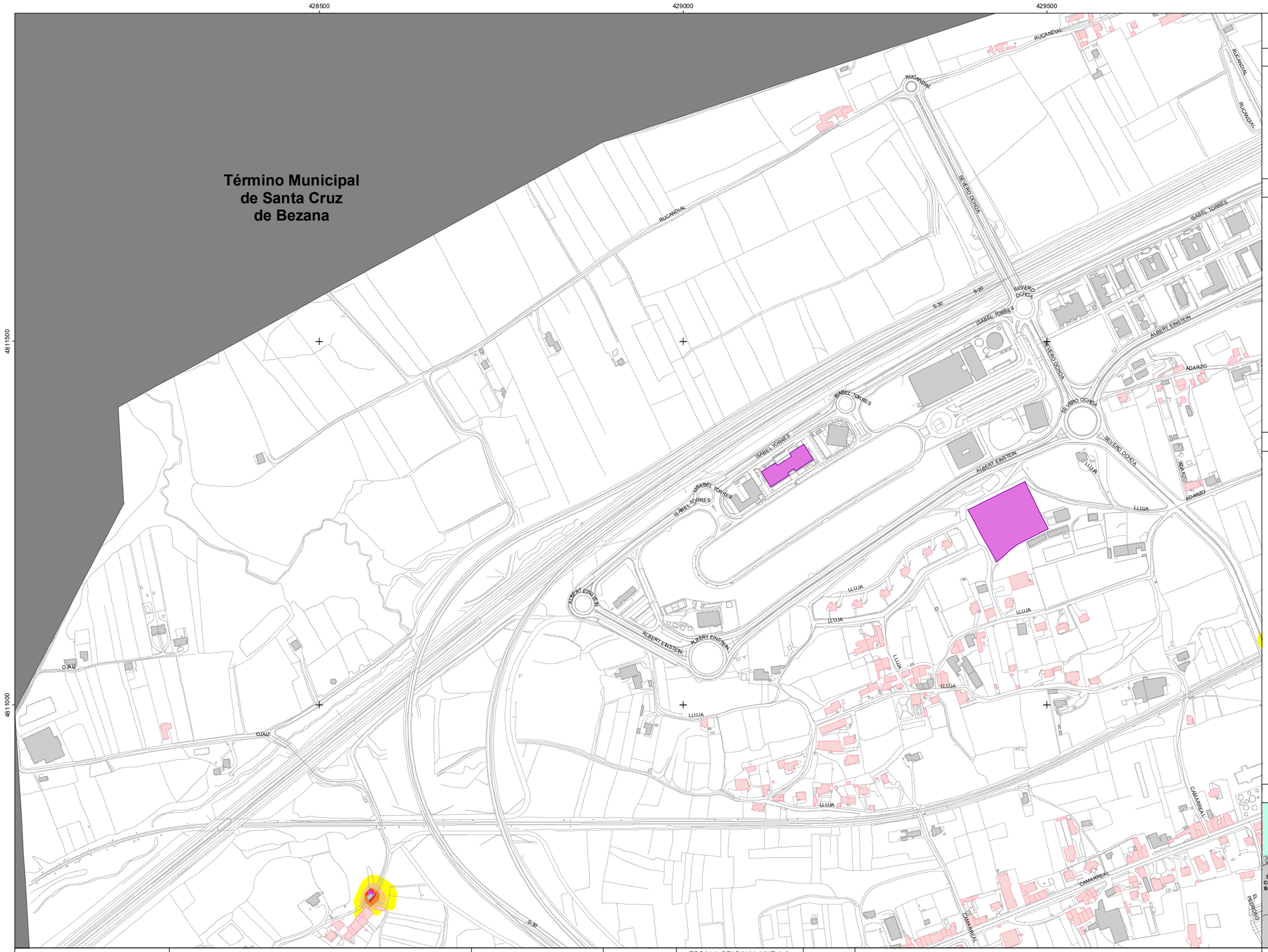

AYUNTAMIENTO DE SANTANDER

Descripción Plano

Mapa Estratégico de Ruido

Zona de Estudio:
Termino Municipal de Santander

Leyenda:

Nivel sonoro dB(A)

- 55-60
- 60-65
- 65-70
- 70-75
- > 75

Uso de edificio

- Residencial
- Sanitario/ Docente/ Cultural
- Otros usos

Población expuesta:

Ld'a		
dB(A)	Nº personas expresado en centenas	%
<55	1717,81	99,43
55-60	7,27	0,42
60-65	1,62	0,09
65-70	0,77	0,04
70-75	0,06	0,00
>75	0,06	0,00
TOTAL	1727,58	100

Cuadrícula Situación:

AYUNTAMIENTO DE SANTANDER

MAPA ESTRATÉGICO DE RUIDO DEL TERMINO MUNICIPAL DE SANTANDER

Acusttel® Acústica y Telecomunicaciones

Fdo: Juan Luis Aguilera

ESCALA ORIGINAL UNE A-3

Numerica: 1:5.000

Gráfica 0 100 Metros

DATUM ETRS89 PROYECCIÓN UTM H30N

N

Título: RUIDO INDUSTRIAL
INDICADOR Ldía

Fecha: Septiembre 2022

Plano: AG_CAB_59_I_Ldia_20

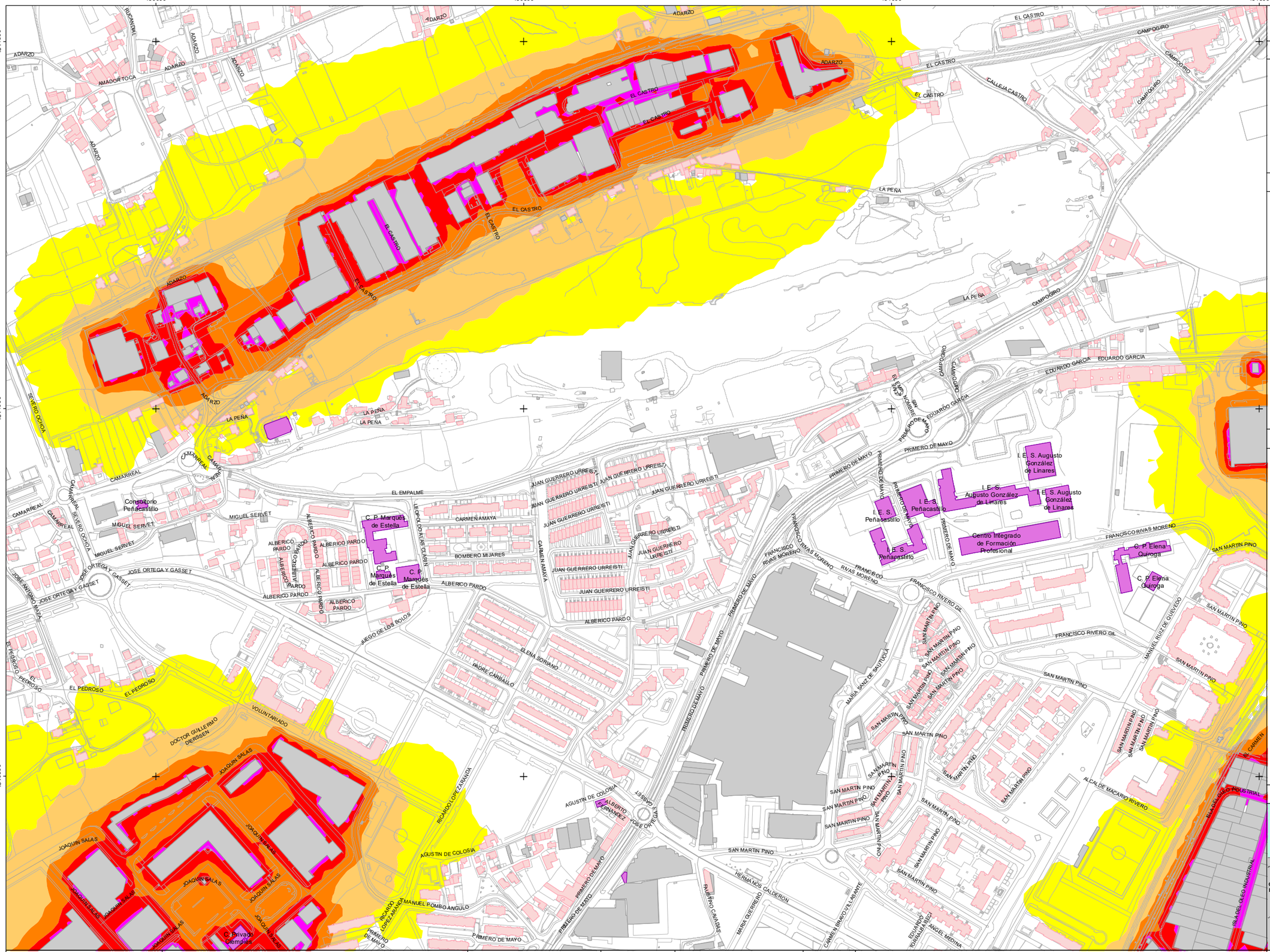

AYUNTAMIENTO DE SANTANDER

Descripción Plano

Mapa Estratégico de Ruido

Zona de Estudio:
Termino Municipal de Santander

Leyenda:

Nivel sonoro dB(A)

- 55-60
- 60-65
- 65-70
- 70-75
- > 75

Uso de edificio

- Residencial
- Sanitario/ Docente/ Cultural
- Otros usos

Población expuesta:

Ld'a		
dB(A)	Nº personas expresado en centenas	%
<55	1717,81	99,43
55-60	7,27	0,42
60-65	1,62	0,09
65 70	0,77	0,04
70-75	0,06	0,00
>75	0,06	0,00
TOTAL	1727,58	100

Cuadrícula Situación:

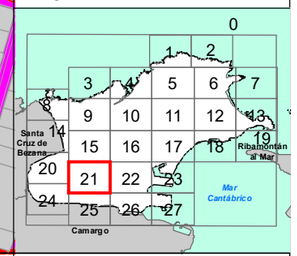

AYUNTAMIENTO DE SANTANDER

MAPA ESTRATÉGICO DE RUIDO DEL TERMINO MUNICIPAL DE SANTANDER

Acusttel® Acústica y Telecomunicaciones

Fdo: Juan Luis Aguilera

ESCALA ORIGINAL UNE A-3

Numerica: 1:5.000

Gráfica

0 100 Metros

DATUM ETRS89 PROYECCIÓN UTM H30N

N

Título: RUIDO INDUSTRIAL
INDICADOR Ldía

Fecha: Septiembre 2022

Plano: AG_CAB_59_I_Ldia_21

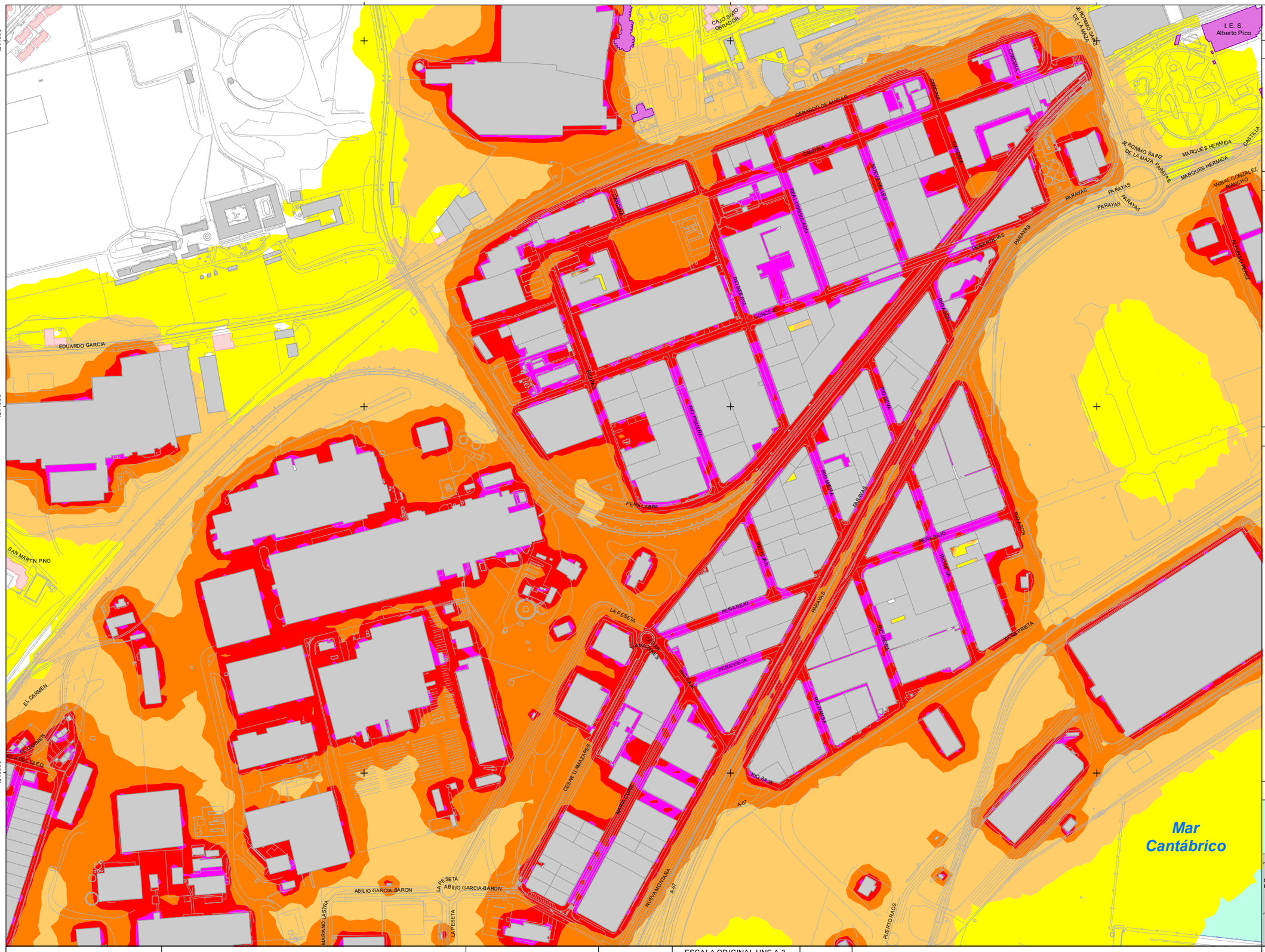

AYUNTAMIENTO DE SANTANDER

Descripción Plano

Mapa Estratégico de Ruido

Zona de Estudio:
Termino Municipal de Santander

Leyenda:

Nivel sonoro dB(A)

- 55-60
- 60-65
- 65-70
- 70-75
- > 75

Uso de edificio

- Residencial
- Sanitario/ Docente/ Cultural
- Otros usos

Población expuesta:

Ld'a		
dB(A)	Nº personas expresado en centenas	%
< 55	1717,81	99,43
55-60	7,27	0,42
60-65	1,62	0,09
65 70	0,77	0,04
70-75	0,06	0,00
>75	0,06	0,00
TOTAL	1727,58	100

Cuadrícula Situación:

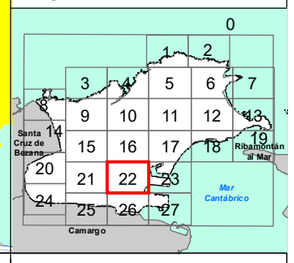

AYUNTAMIENTO DE SANTANDER

MAPA ESTRATÉGICO DE RUIDO DEL TERMINO MUNICIPAL DE SANTANDER

Acusttel® Acústica y Telecomunicaciones

Fdo: Juan Luis Aguilera

ESCALA ORIGINAL UNE A-3

Numerica: 1:5.000

Gráfica

0 100 Metros

DATUM ETRS89 PROYECCIÓN UTM H30N

N

Título: RUIDO INDUSTRIAL INDICADOR Ldía

Fecha: Septiembre 2022

Plano: AG_CAB_59_I_Ldia_22

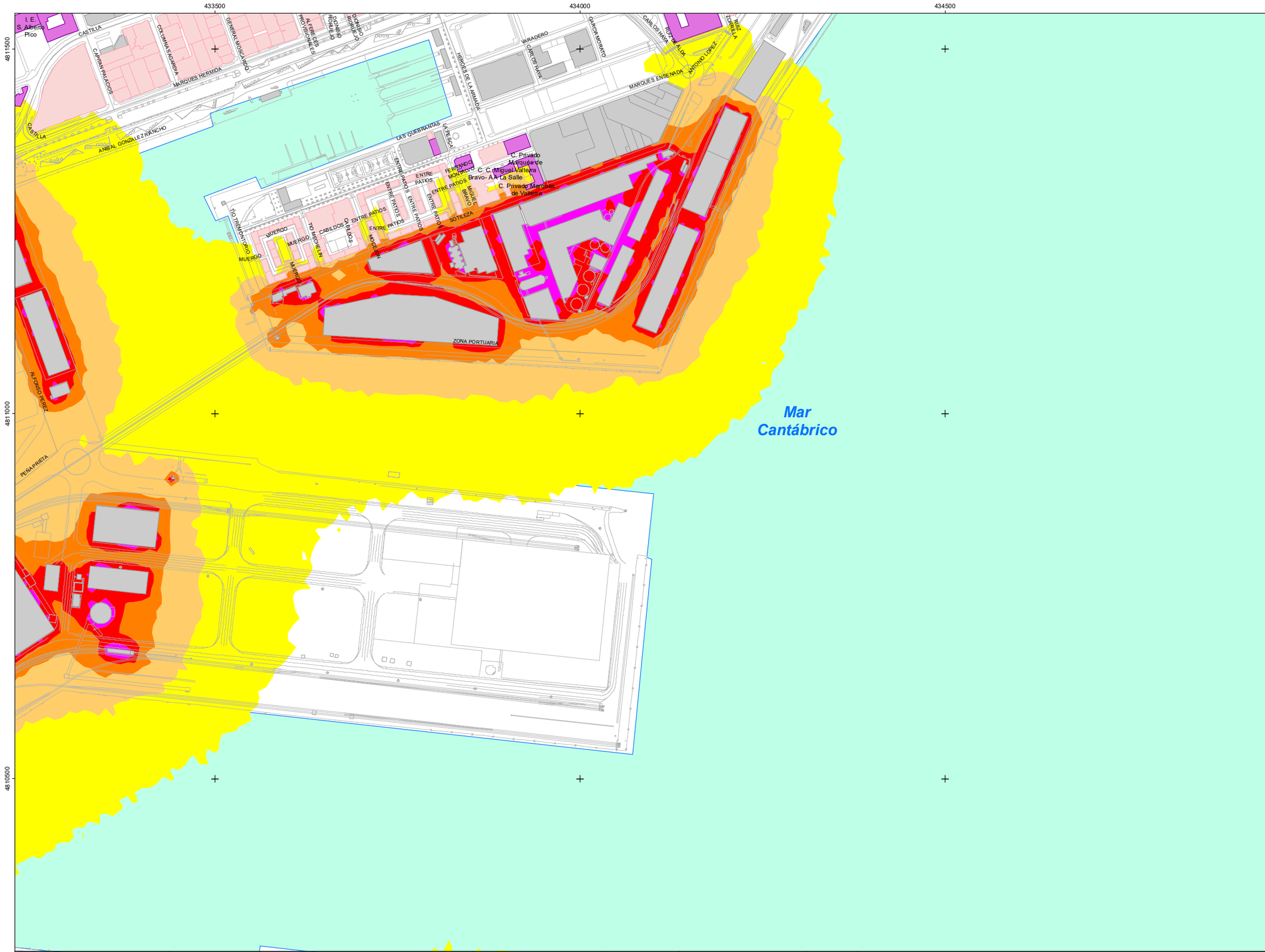

AYUNTAMIENTO DE SANTANDER

Descripción Plano

Mapa Estratégico de Ruido

Zona de Estudio:
Termino Municipal de Santander

Leyenda:

Nivel sonoro dB(A)

- 55-60
- 60-65
- 65-70
- 70-75
- > 75

Uso de edificio

- Residencial
- Sanitario/ Docente/ Cultural
- Otros usos

Población expuesta:

Ldía		
dB(A)	Nº personas expresado en centenas	%
<55	1717,81	99,43
55-60	7,27	0,42
60-65	1,62	0,09
65-70	0,77	0,04
70-75	0,06	0,00
>75	0,06	0,00
TOTAL	1727,58	100

Cuadrícula Situación:

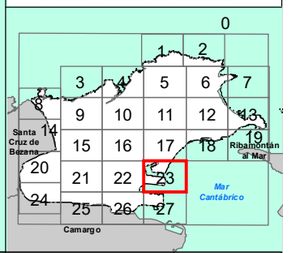

AYUNTAMIENTO DE SANTANDER

MAPA ESTRATÉGICO DE RUIDO DEL TERMINO MUNICIPAL DE SANTANDER

Acusttel® Acústica y Telecomunicaciones

Fdo: Juan Luis Aguilera

ESCALA ORIGINAL UNE A-3

Numerica: 1:5.000

Gráfica 0 100 Metros

DATUM ETRS89 PROYECCIÓN UTM H30N

N

Título: RUIDO INDUSTRIAL INDICADOR Ldía

Fecha: Septiembre 2022

Plano: AG_CAB_59_I_Ldia_23

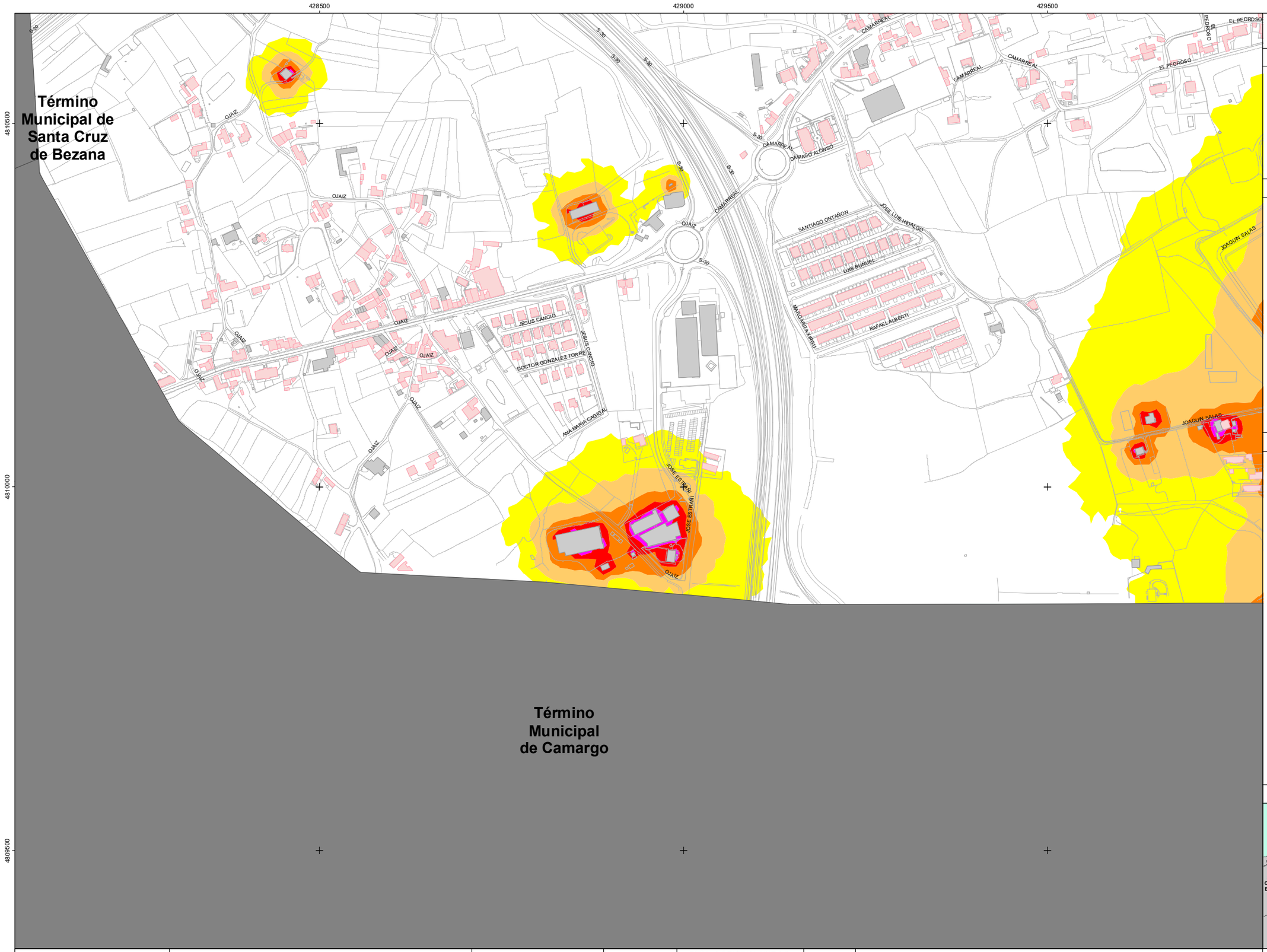

AYUNTAMIENTO DE SANTANDER

Descripción Plano

Mapa Estratégico de Ruido

Zona de Estudio:
Termino Municipal de Santander

Leyenda:

Nivel sonoro dB(A)

- 55-60
- 60-65
- 65-70
- 70-75
- > 75

Uso de edificio

- Residencial
- Sanitario/ Docente/ Cultural
- Otros usos

Población expuesta:

Ld'a		
dB(A)	Nº personas expresado en centenas	%
<55	1717,81	99,43
55-60	7,27	0,42
60-65	1,62	0,09
65-70	0,77	0,04
70-75	0,06	0,00
>75	0,06	0,00
TOTAL	1727,58	100

Cuadrícula Situación:

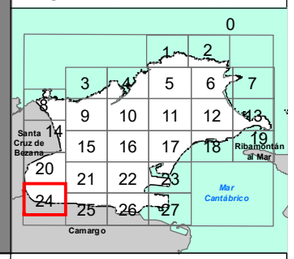

AYUNTAMIENTO DE SANTANDER

MAPA ESTRATÉGICO DE RUIDO DEL TERMINO MUNICIPAL DE SANTANDER

Acusttel® Acústica y Telecomunicaciones

Fdo: Juan Luis Aguilera

ESCALA ORIGINAL UNE A-3

Numerica: 1:5.000

Gráfica

0 100 Metros

DATUM ETRS89 PROYECCIÓN UTM H30N

N

Título: RUIDO INDUSTRIAL INDICADOR Ldía

Fecha: Septiembre 2022

Plano: AG_CAB_59_I_Ldia_24

Término Municipal de Camargo

AYUNTAMIENTO DE SANTANDER

Descripción Plano

Mapa Estratégico de Ruido

Zona de Estudio:
Termino Municipal de Santander

Leyenda:

Nivel sonoro dB(A)

- 55-60
- 60-65
- 65-70
- 70-75
- > 75

Uso de edificio

- Residencial
- Sanitario/ Docente/ Cultural
- Otros usos

Población expuesta:

Ld'a		
dB(A)	Nº personas expresado en centenas	%
<55	1717,81	99,43
55-60	7,27	0,42
60-65	1,62	0,09
65 70	0,77	0,04
70-75	0,06	0,00
>75	0,06	0,00

TOTAL	1727,58	100

Cuadrícula Situación:

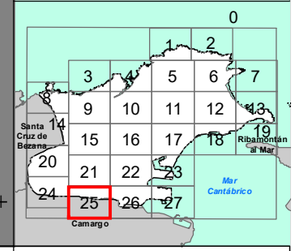

AYUNTAMIENTO DE SANTANDER

MAPA ESTRATÉGICO DE RUIDO DEL TERMINO MUNICIPAL DE SANTANDER

Acusttel® Acústica y Telecomunicaciones

Fdo: Juan Luis Aguilera

ESCALA ORIGINAL UNE A-3

Numerica: 1:5.000

Gráfica

0 100 Metros

DATUM ETRS89 PROYECCIÓN UTM H30N

N

Título: RUIDO INDUSTRIAL INDICADOR Ldía

Fecha: Septiembre 2022

Plano: AG_CAB_59_I_Ldia_25

AYUNTAMIENTO DE SANTANDER

Descripción Plano

Mapa Estratégico de Ruido

Zona de Estudio:
Termino Municipal de Santander

Leyenda:

Nivel sonoro dB(A)

- 55-60
- 60-65
- 65-70
- 70-75
- > 75

Uso de edificio

- Residencial
- Sanitario/ Docente/ Cultural
- Otros usos

Población expuesta:

Ld'a		
dB(A)	Nº personas expresado en centenas	%
<55	1717,81	99,43
55-60	7,27	0,42
60-65	1,62	0,09
65 70	0,77	0,04
70-75	0,06	0,00
>75	0,06	0,00
TOTAL	1727,58	100

Cuadrícula Situación:

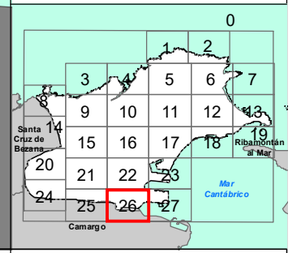

AYUNTAMIENTO DE SANTANDER

MAPA ESTRATÉGICO DE RUIDO DEL TERMINO MUNICIPAL DE SANTANDER

Acusttel® Acústica y Telecomunicaciones

Fdo: Juan Luis Aguilera

ESCALA ORIGINAL UNE A-3

Numerica: 1:5.000

Gráfica 0 100 Metros

DATUM ETRS89 PROYECCIÓN UTM H30N

N

Título: RUIDO INDUSTRIAL INDICADOR Ldía

Fecha: Septiembre 2022

Plano: AG_CAB_59_I_Ldia_26

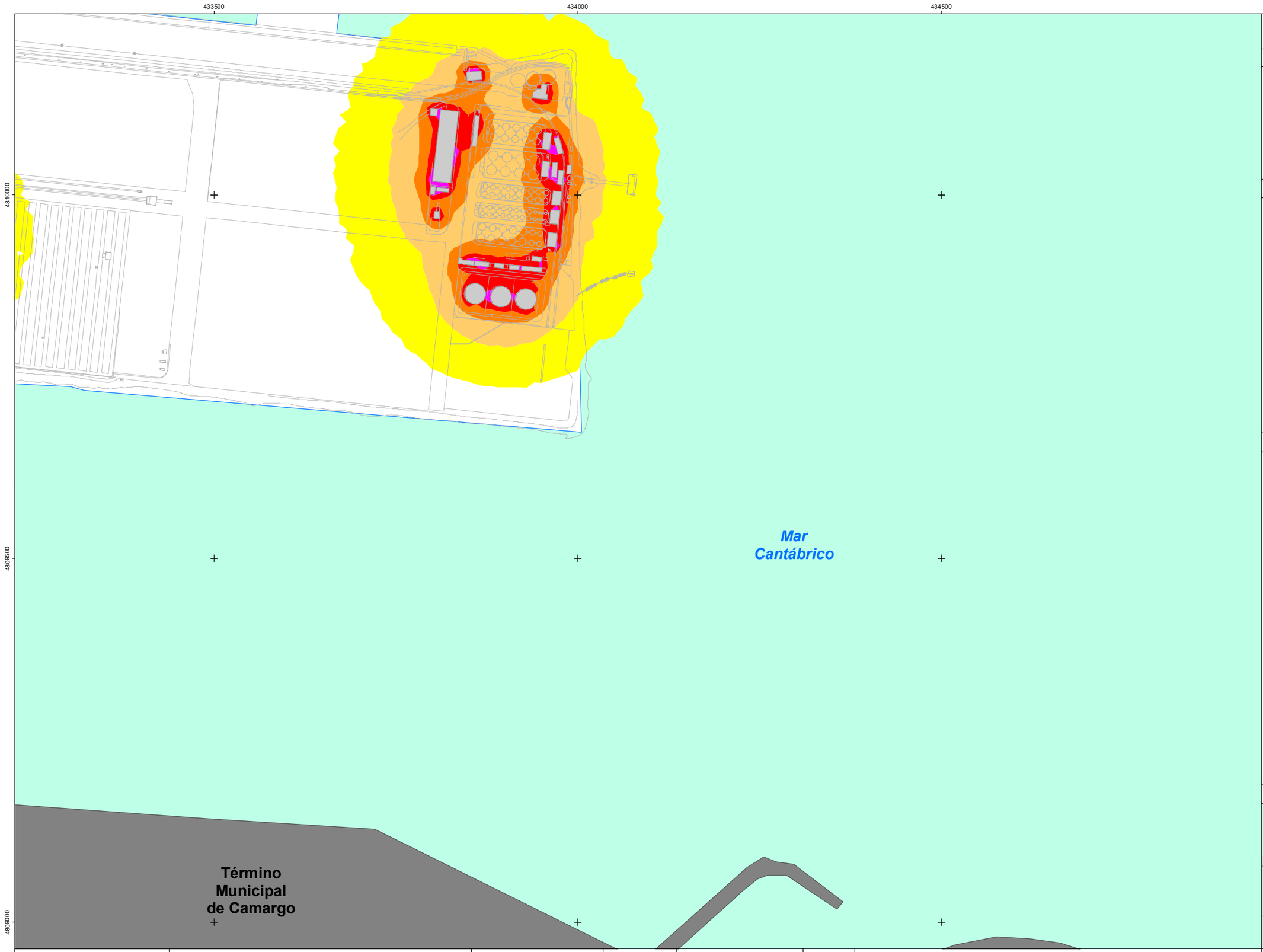

AYUNTAMIENTO DE SANTANDER

Descripción Plano

Mapa Estratégico de Ruido

Zona de Estudio:
Termino Municipal de
Santander

Leyenda:

Nivel sonoro dB(A)

- 55-60
- 60-65
- 65-70
- 70-75
- > 75

Uso de edificio

- Residencial
- Sanitario/ Docente/ Cultural
- Otros usos

Población expuesta:

Ld'a		
dB(A)	Nº personas expresado en centenas	%
<55	1717,81	99,43
55-60	7,27	0,42
60-65	1,62	0,09
65-70	0,77	0,04
70-75	0,06	0,00
>75	0,06	0,00
TOTAL	1727,58	100

Cuadrícula Situación:

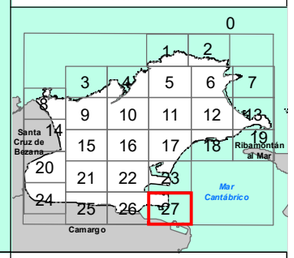

AYUNTAMIENTO DE SANTANDER

MAPA ESTRATÉGICO DE RUIDO DEL TERMINO MUNICIPAL DE SANTANDER

Acusttel® Acústica y Telecomunicaciones

Fdo: Juan Luis Aguilera

ESCALA ORIGINAL UNE A-3

Numerica: 1:5.000

Gráfica

0 100 Metros

DATUM ETRS89 PROYECCIÓN UTM H30N

N

Título: RUIDO INDUSTRIAL
INDICADOR Ldía

Fecha: Septiembre 2022

Plano: AG_CAB_59_I_Ldia_27