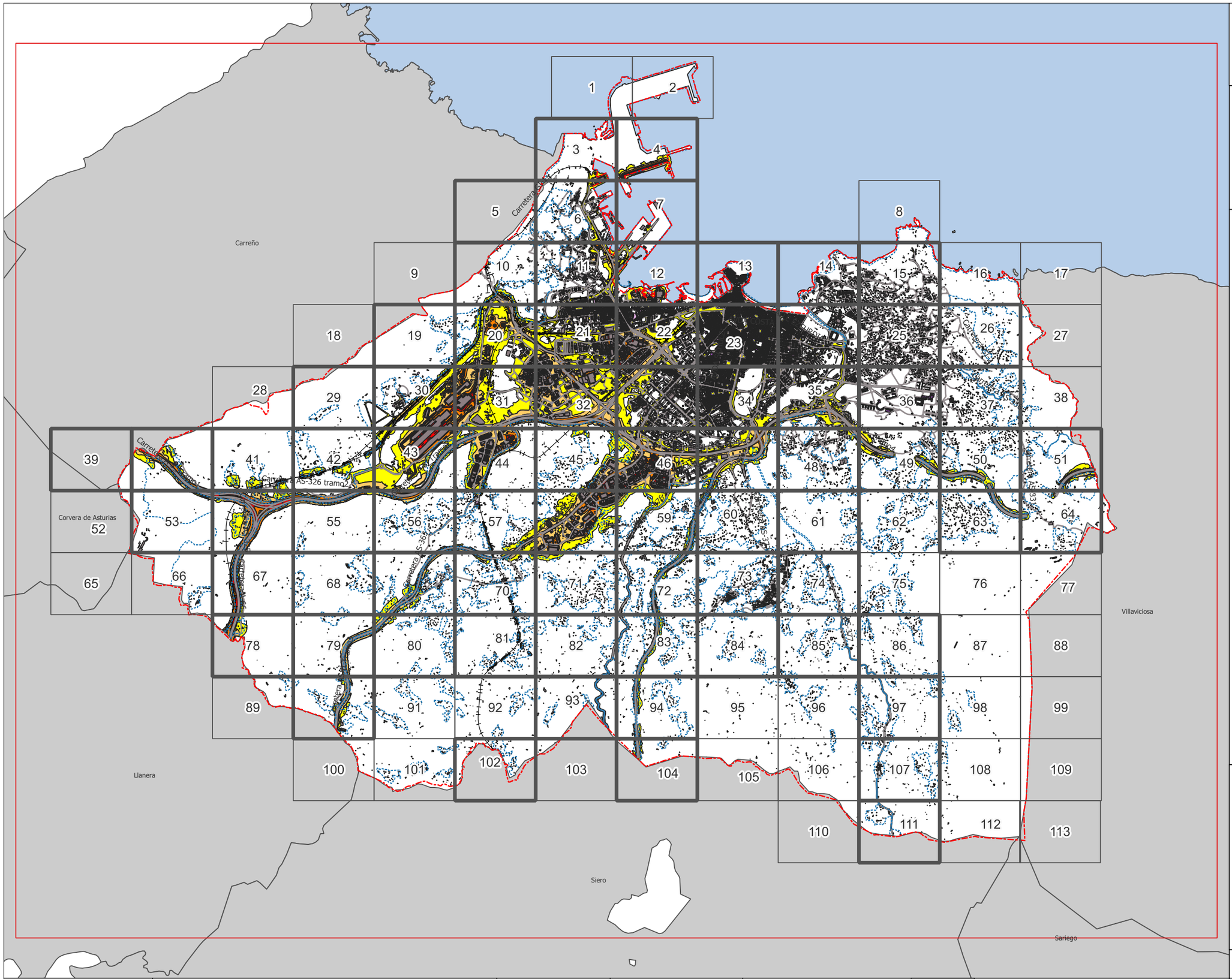

AYUNTAMIENTO DE GIJÓN/XIXÓN

DESCRIPCIÓN PLANO:

Mapa Estratégico de Ruido

Zona de Estudio Aglomeración de Gijón

LEYENDA

Niveles sonoros dB(A)

- 55-60
- 60-65
- 65-70
- 70-75
- >75

MINUTA DE DISTRIBUCION

RUIDO TOTAL

- Hoja representada
- Hoja no representada
- TerminoMunicipal
- Delimitación Aglomeracion
- Municipios_colindantes

Uso de edificio

- Residencial
- Sanitario/Docente/Cultural
- Otros usos

CUADRICULA

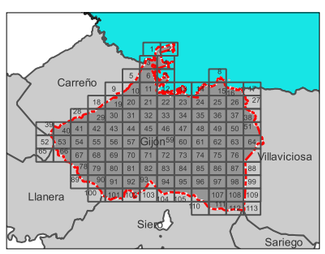

FECHA: MAYO 2022

PLANO: AG_AST_07_T_Ld

HOJA: 0 de 113

MAPA ESTRATÉGICO DE RUIDO DEL MUNICIPiO DE GIJÓN/XIXON

Acusttel® Acústica y Telecomunicaciones

AUTOR: Juan Luís Aguilera de Maya

ESCALA ORIGINAL UNE A-3

ESCALA GRAFICA 0 2.000 4.000 m

TITULO:

RUIDO TOTAL. INDICADOR Ldia

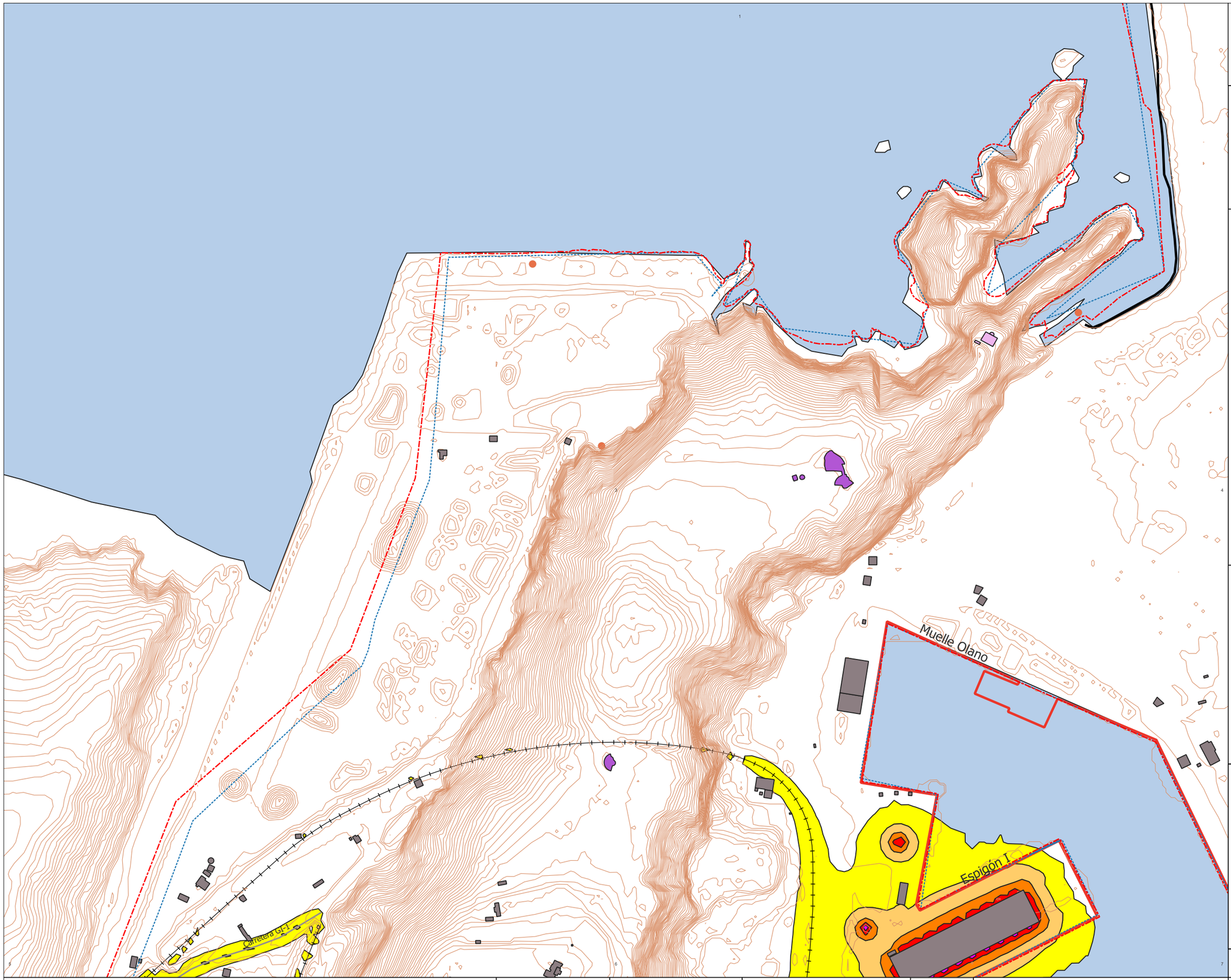

AYUNTAMIENTO DE GIJÓN/XIXÓN

DESCRIPCIÓN PLANO:

Mapa Estratégico de Ruido

Zona de Estudio Aglomeración de Gijón

LEYENDA

Niveles sonoros dB(A)

- 55-60
- 60-65
- 65-70
- 70-75
- >75

- Hojas
- TerminoMunicipal
- Delimitación Aglomeracion
- Carreteras
- Curva de nivel
- Ferrocarril

Uso de edificio

- Residencial
- Sanitario/Docente/Cultural
- Otros usos

POBLACION EXPUESTA

Estimación del número de personas cuyas viviendas están expuestas a cada rango de Ld para ruido total en la aglomeración

	Ldía	
dB(A)	Nº personas expresado en centenas	%
<55	1185,37	43,47
55-60	1126,08	41,30
60-65	395,94	14,52
65-70	18,65	0,68
70-75	0,44	0,02
>75	0,18	0,01
TOTAL	2726,65	100

CUADRICULA

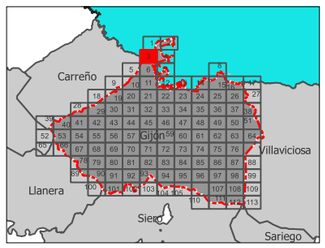

FECHA: MAYO 2022

Gijón

MAPA ESTRATÉGICO DE RUIDO DEL MUNICIPIO DE GIJÓN/XIXON

Acusttel® Acústica y Telecomunicaciones

AUTOR:
Juan Luís Aguilera de Maya

ESCALA ORIGINAL UNE A-3
Numérica: 1: 5000

ESCALA GRAFICA
0 180 360 m

TITULO:

RUIDO TOTAL. INDICADOR Ldia

PLANO: AG_AST_07_T_Ld

HOJA: 3 de 113

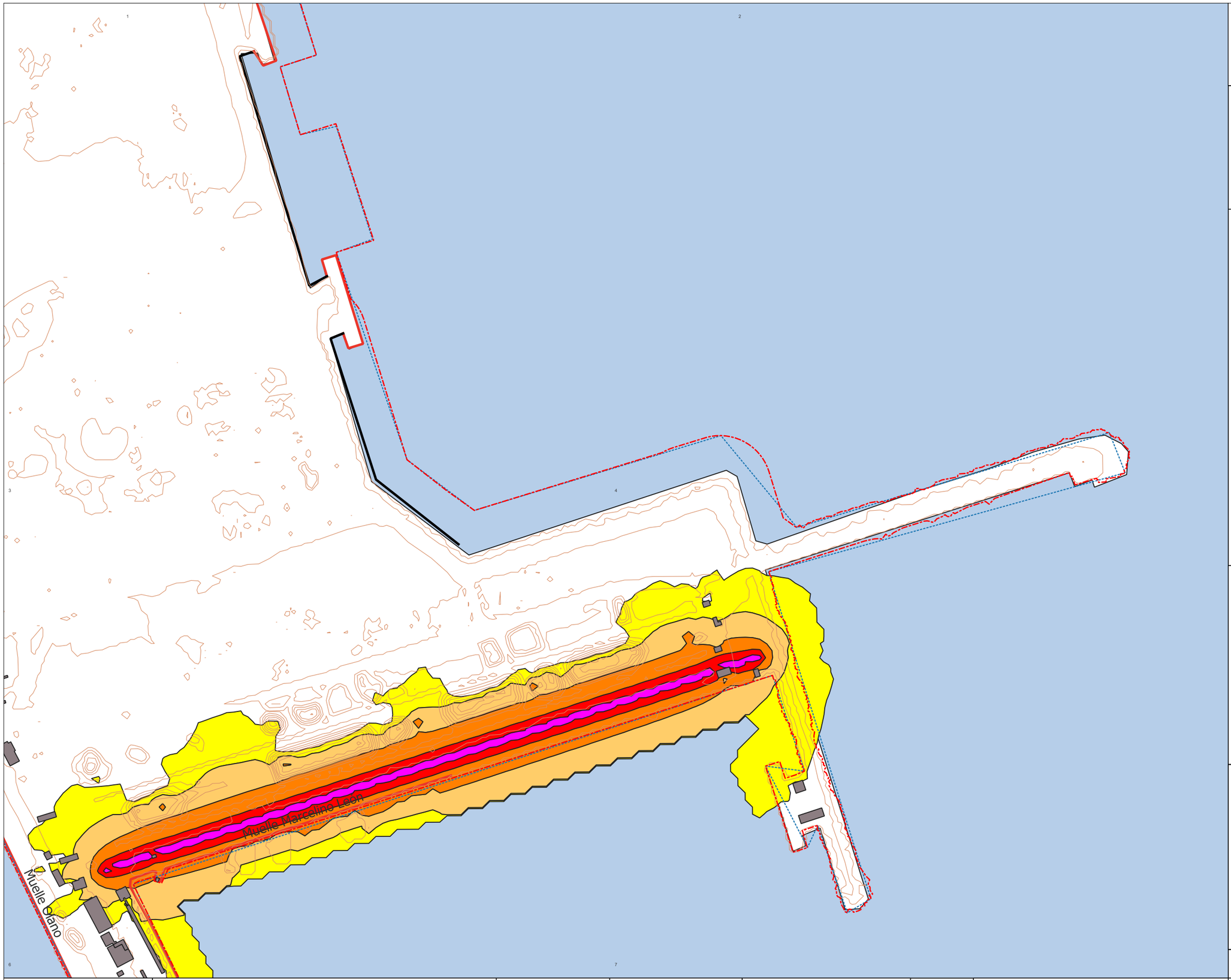

AYUNTAMIENTO DE GIJÓN/XIXÓN

DESCRIPCIÓN PLANO:

Mapa Estratégico de Ruido

Zona de Estudio Aglomeración de Gijón

LEYENDA

Niveles sonoros dB(A)

- 55-60
- 60-65
- 65-70
- 70-75
- >75

- Hojas
- TerminoMunicipal
- Delimitación Aglomeracion
- Carreteras
- Curva de nivel
- Ferrocarril

Uso de edificio

- Residencial
- Sanitario/Docente/Cultural
- Otros usos

POBLACION EXPUESTA

Estimación del número de personas cuyas viviendas están expuestas a cada rango de Ld para ruido total en la aglomeración

	Ldía	
dB(A)	Nº personas expresado en centenas	%
<55	1185,37	43,47
55-60	1126,08	41,30
60-65	395,94	14,52
65-70	18,65	0,68
70-75	0,44	0,02
>75	0,18	0,01
TOTAL	2726,65	100

CUADRICULA

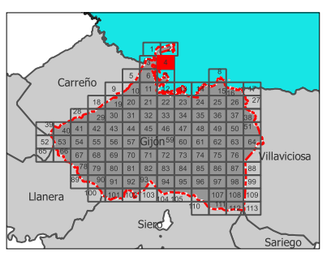

FECHA: MAYO 2022

PLANO: AG_AST_07_T_Ld

HOJA: 4 de 113

MAPA ESTRATÉGICO DE RUIDO DEL MUNICIPIO DE GIJÓN/XIXON

Acusttel® Acústica y Telecomunicaciones

AUTOR:
Juan Luís Aguilera de Maya

ESCALA ORIGINAL UNE A-3
Numérica: 1: 5000

ESCALA GRAFICA
0 180 360 m

TITULO:

RUIDO TOTAL. INDICADOR Ldia

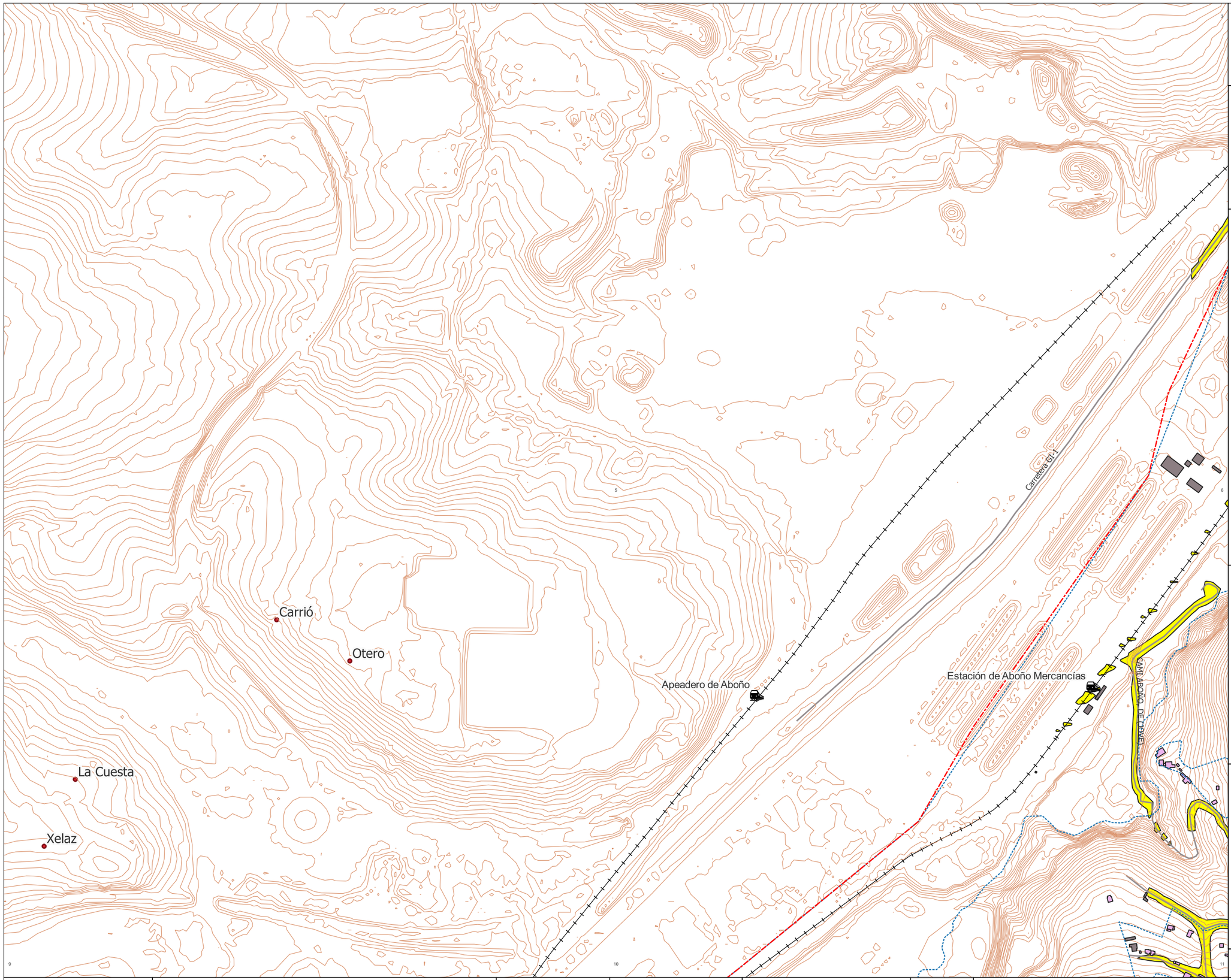

AYUNTAMIENTO DE GIJÓN/XIXÓN

DESCRIPCIÓN PLANO:

Mapa Estratégico de Ruido

Zona de Estudio Aglomeración de Gijón

LEYENDA

Niveles sonoros dB(A)

- 55-60
- 60-65
- 65-70
- 70-75
- >75

- Hojas
- TerminoMunicipal
- Delimitación Aglomeracion
- Carreteras
- Curva de nivel
- Ferrocarril

Uso de edificio

- Residencial
- Sanitario/Docente/Cultural
- Otros usos

POBLACION EXPUESTA

Estimación del número de personas cuyas viviendas están expuestas a cada rango de Ld para ruido total en la aglomeración

	Ldía	
dB(A)	Nº personas expresado en centenas	%
<55	1185,37	43,47
55-60	1126,08	41,30
60-65	395,94	14,52
65-70	18,65	0,68
70-75	0,44	0,02
>75	0,18	0,01
TOTAL	2726,65	100

CUADRICULA

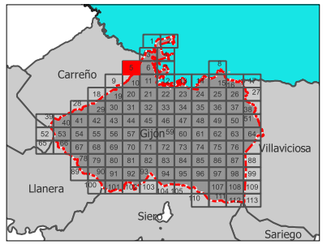

FECHA: MAYO 2022

MAPA ESTRATÉGICO DE RUIDO DEL MUNICIPIO DE GIJÓN/XIXON

Acusttel® Acústica y Telecomunicaciones

AUTOR:
Juan Luís Aguilera de Maya

ESCALA ORIGINAL UNE A-3
Numérica: 1: 5000

ESCALA GRAFICA
0 180 360 m

TITULO:

RUIDO TOTAL. INDICADOR Ldia

PLANO: AG_AST_07_T_Ld

HOJA: 5 de 113

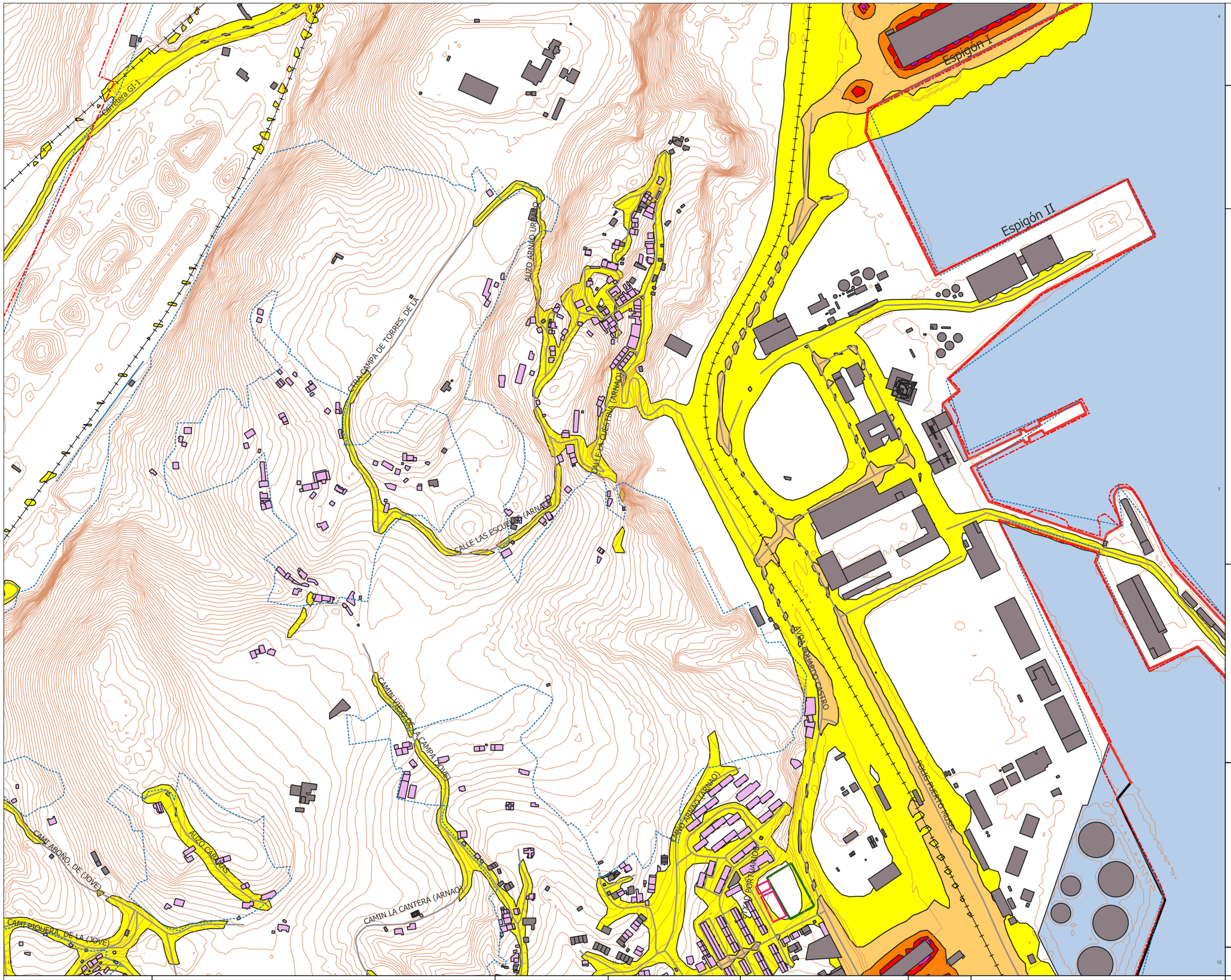

AYUNTAMIENTO DE GIJÓN/XIXÓN

DESCRIPCIÓN PLANO:

Mapa Estratégico de Ruido

Zona de Estudio Aglomeración de Gijón

LEYENDA

Niveles sonoros dB(A)

- 55-60
- 60-65
- 65-70
- 70-75
- >75

- Hojas
- TerminoMunicipal
- Delimitación Aglomeracion
- Carreteras
- Curva de nivel
- Ferrocarril

Uso de edificio

- Residencial
- Sanitario/Docente/Cultural
- Otros usos

POBLACION EXPUESTA

Estimación del número de personas cuyas viviendas están expuestas a cada rango de Ld para ruido total en la aglomeración

	Ldía	
dB(A)	Nº personas expresado en centenas	%
<55	1185,37	43,47
55-60	1126,08	41,30
60-65	395,94	14,52
65-70	18,65	0,68
70-75	0,44	0,02
>75	0,18	0,01
TOTAL	2726,65	100

CUADRICULA

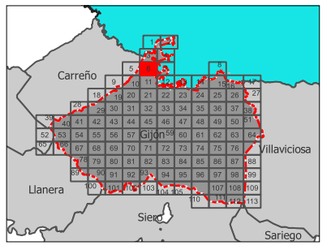

FECHA: MAYO 2022

Gijón

MAPA ESTRATÉGICO DE RUIDO DEL MUNICIPIO DE GIJÓN/XIXON

Acusttel® Acústica y Telecomunicaciones

AUTOR:
Juan Luís Aguilera de Maya

ESCALA ORIGINAL UNE A-3
Numérica: 1: 5000

ESCALA GRAFICA
0 180 360 m

TITULO:

RUIDO TOTAL. INDICADOR Ldia

PLANO: AG_AST_07_T_Ld

HOJA: 6 de 113

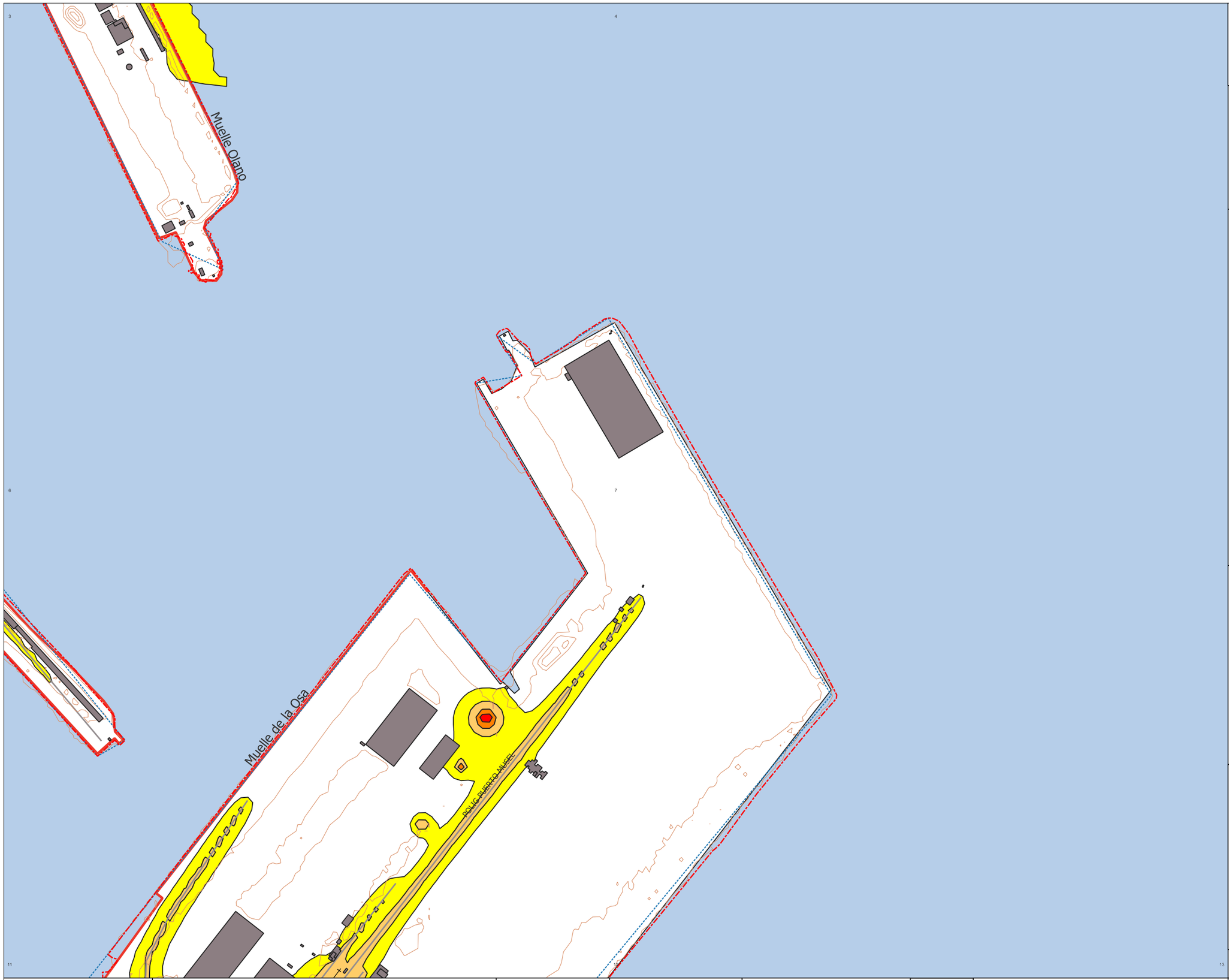

AYUNTAMIENTO DE GIJÓN/XIXÓN

DESCRIPCIÓN PLANO:

Mapa Estratégico de Ruido

Zona de Estudio Aglomeración de Gijón

LEYENDA

Niveles sonoros dB(A)

- 55-60
- 60-65
- 65-70
- 70-75
- >75

- Hojas
- TerminoMunicipal
- Delimitación Aglomeracion
- Carreteras
- Curva de nivel
- Ferrocarril

Uso de edificio

- Residencial
- Sanitario/Docente/Cultural
- Otros usos

POBLACION EXPUESTA

Estimación del número de personas cuyas viviendas están expuestas a cada rango de Ld para ruido total en la aglomeración

	Ldía	
dB(A)	Nº personas expresado en centenas	%
<55	1185,37	43,47
55-60	1126,08	41,30
60-65	395,94	14,52
65-70	18,65	0,68
70-75	0,44	0,02
>75	0,18	0,01
TOTAL	2726,65	100

CUADRICULA

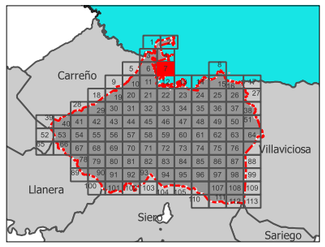

FECHA: MAYO 2022

MAPA ESTRATÉGICO DE RUIDO DEL MUNICIPIO DE GIJÓN/XIXON

Acusttel
Acústica y Telecomunicaciones

AUTOR:
Juan Luís Aguilera de Maya

ESCALA ORIGINAL UNE A-3
Numérica: 1: 5000

ESCALA GRAFICA
0 180 360 m

TITULO:

RUIDO TOTAL. INDICADOR Ldia

PLANO: AG_AST_07_T_Ld

HOJA: 7 de 113

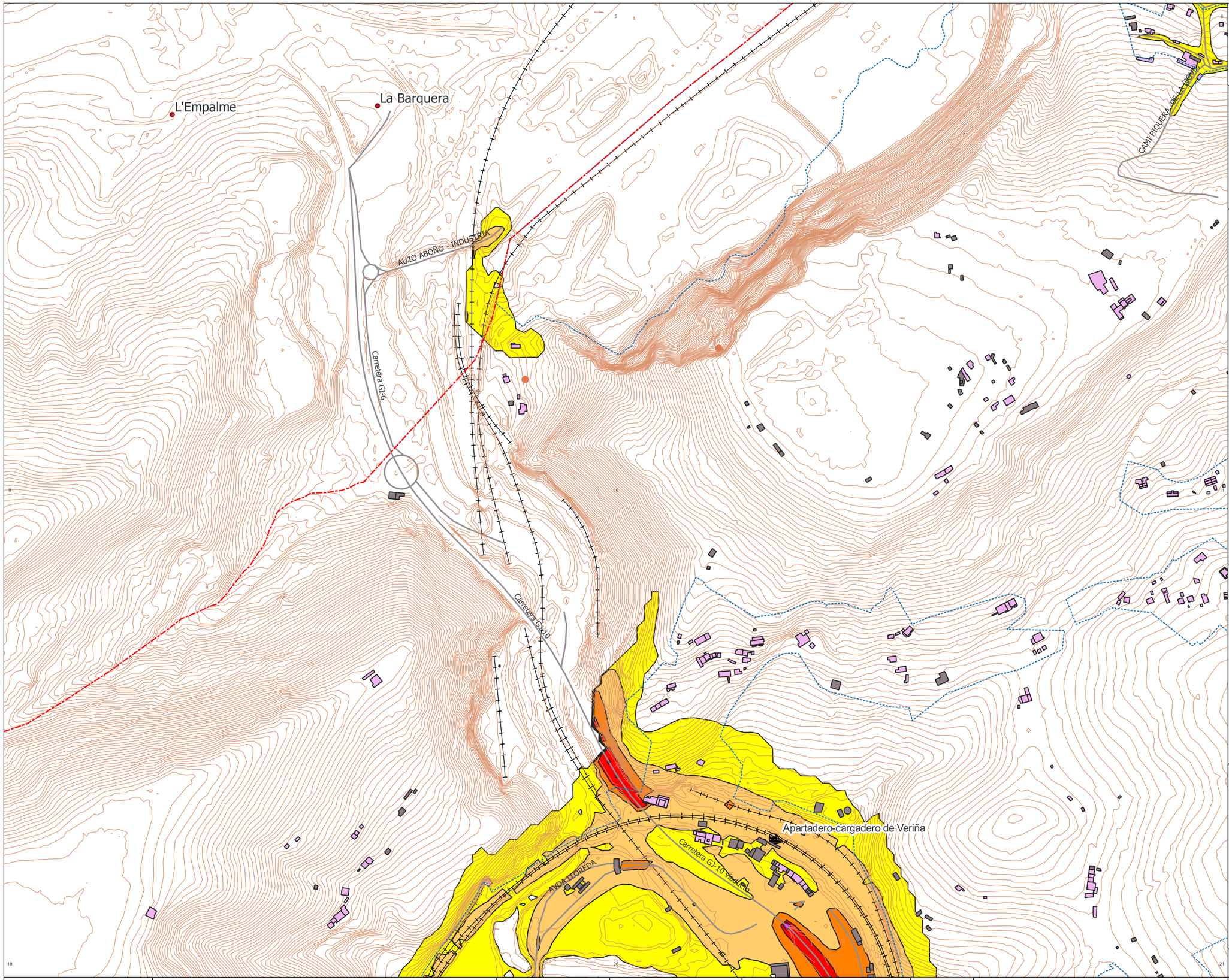

AYUNTAMIENTO DE GIJÓN/XIXÓN

DESCRIPCIÓN PLANO:

Mapa Estratégico de Ruido

Zona de Estudio Aglomeración de Gijón

LEYENDA

Niveles sonoros dB(A)

- 55-60
- 60-65
- 65-70
- 70-75
- >75

- Hojas
- TerminoMunicipal
- Delimitación Aglomeracion
- Carreteras
- Curva de nivel
- Ferrocarril

Uso de edificio

- Residencial
- Sanitario/Docente/Cultural
- Otros usos

POBLACION EXPUESTA

Estimación del número de personas cuyas viviendas están expuestas a cada rango de Ld para ruido total en la aglomeración

	Ldía	
dB(A)	Nº personas expresado en centenas	%
<55	1185,37	43,47
55-60	1126,08	41,30
60-65	395,94	14,52
65-70	18,65	0,68
70-75	0,44	0,02
>75	0,18	0,01
TOTAL	2726,65	100

CUADRICULA

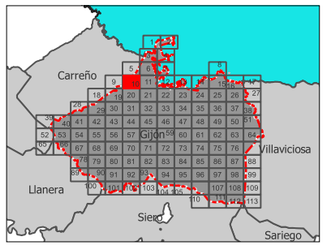

FECHA: MAYO 2022

Gijón

MAPA ESTRATÉGICO DE RUIDO DEL MUNICIPIO DE GIJÓN/XIXON

Acusttel® Acústica y Telecomunicaciones

AUTOR:
Juan Luís Aguilera de Maya

ESCALA ORIGINAL UNE A-3
Numérica: 1: 5000

ESCALA GRAFICA
0 180 360 m

TITULO:

RUIDO TOTAL. INDICADOR Ldia

PLANO: AG_AST_07_T_Ld

HOJA: 10 de 113

AYUNTAMIENTO DE GIJÓN/XIXÓN

DESCRIPCIÓN PLANO:

Mapa Estratégico de Ruido

Zona de Estudio Aglomeración de Gijón

LEYENDA

Niveles sonoros dB(A)

- 55-60
- 60-65
- 65-70
- 70-75
- >75

- Hojas
- TerminoMunicipal
- Delimitación Aglomeracion
- Carreteras
- Curva de nivel
- Ferrocarril

Uso de edificio

- Residencial
- Sanitario/Docente/Cultural
- Otros usos

POBLACION EXPUESTA

Estimación del número de personas cuyas viviendas están expuestas a cada rango de Ld para ruido total en la aglomeración

	Ldía	
dB(A)	Nº personas expresado en centenas	%
<55	1185,37	43,47
55-60	1126,08	41,30
60-65	395,94	14,52
65-70	18,65	0,68
70-75	0,44	0,02
>75	0,18	0,01
TOTAL	2726,65	100

CUADRICULA

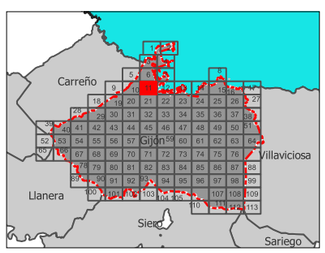

FECHA: MAYO 2022

PLANO: AG_AST_07_T_Ld

HOJA: 11 de 113

Gijón

MAPA ESTRATÉGICO DE RUIDO DEL MUNICIPIO DE GIJÓN/XIXON

Acusttel® Acústica y Telecomunicaciones

AUTOR:
Juan Luís Aguilera de Maya

ESCALA ORIGINAL UNE A-3
Numérica: 1: 5000

ESCALA GRAFICA
0 180 360 m

TITULO:

RUIDO TOTAL. INDICADOR Ldia

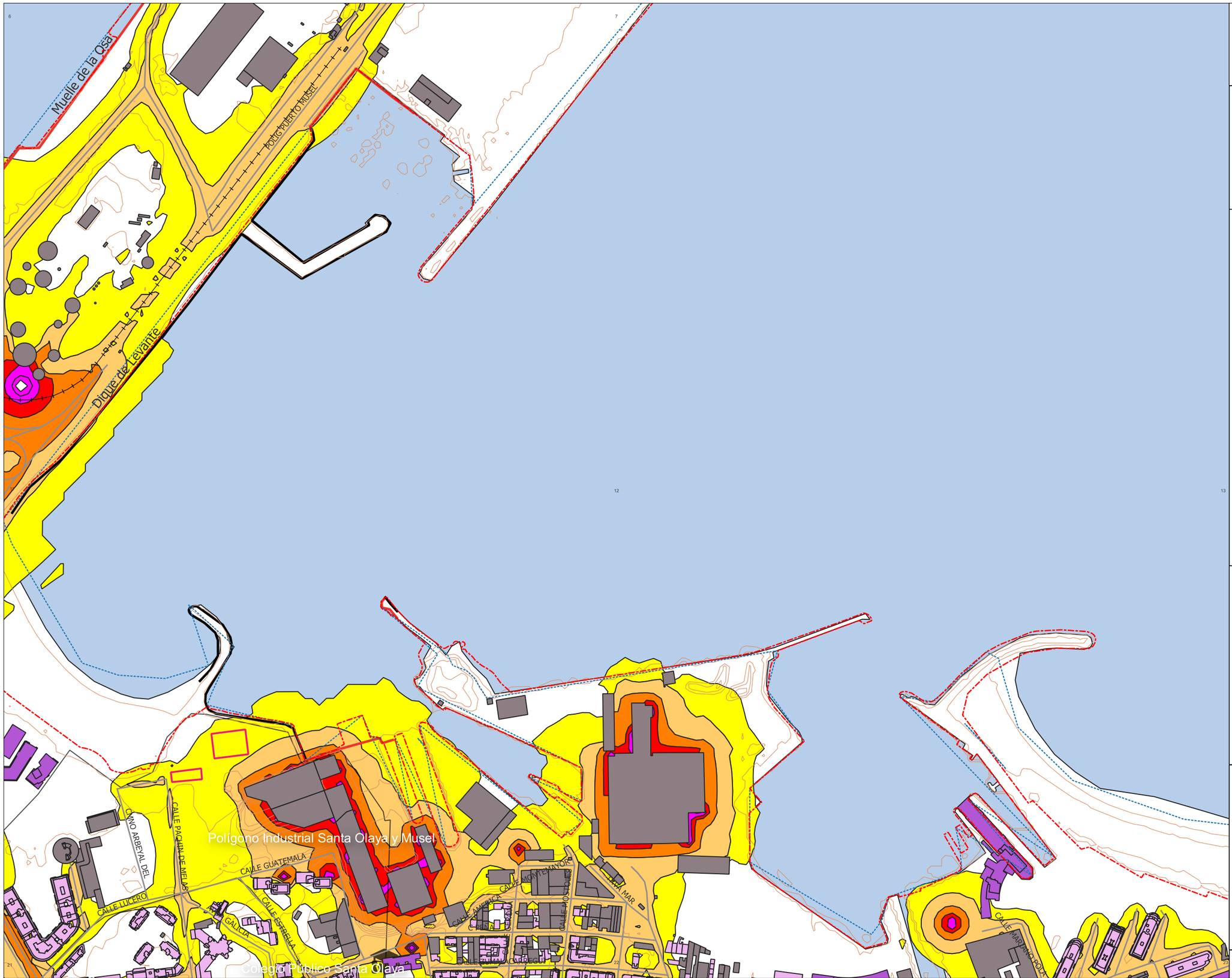

AYUNTAMIENTO DE GIJÓN/XIXÓN

DESCRIPCIÓN PLANO:

Mapa Estratégico de Ruido

Zona de Estudio Aglomeración de Gijón

LEYENDA

Niveles sonoros dB(A)

- 55-60
- 60-65
- 65-70
- 70-75
- >75

- Hojas
- TerminoMunicipal
- Delimitación Aglomeracion
- Carreteras
- Curva de nivel
- Ferrocarril

Uso de edificio

- Residencial
- Sanitario/Docente/Cultural
- Otros usos

POBLACION EXPUESTA

Estimación del número de personas cuyas viviendas están expuestas a cada rango de Ld para ruido total en la aglomeración

	Ldía	
dB(A)	Nº personas expresado en centenas	%
<55	1185,37	43,47
55-60	1126,08	41,30
60-65	395,94	14,52
65-70	18,65	0,68
70-75	0,44	0,02
>75	0,18	0,01
TOTAL	2726,65	100

CUADRICULA

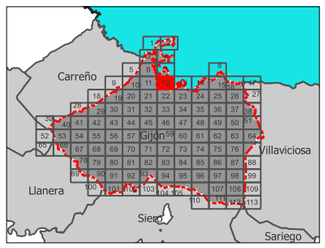

FECHA: MAYO 2022

MAPA ESTRATÉGICO DE RUIDO DEL MUNICIPIO DE GIJÓN/XIXON

Acusttel® Acústica y Telecomunicaciones

AUTOR:
Juan Luís Aguilera de Maya

ESCALA ORIGINAL UNE A-3
Numérica: 1: 5000

ESCALA GRAFICA
0 180 360 m

TITULO:

RUIDO TOTAL. INDICADOR Ldia

PLANO: AG_AST_07_T_Ld

HOJA: 12 de 113

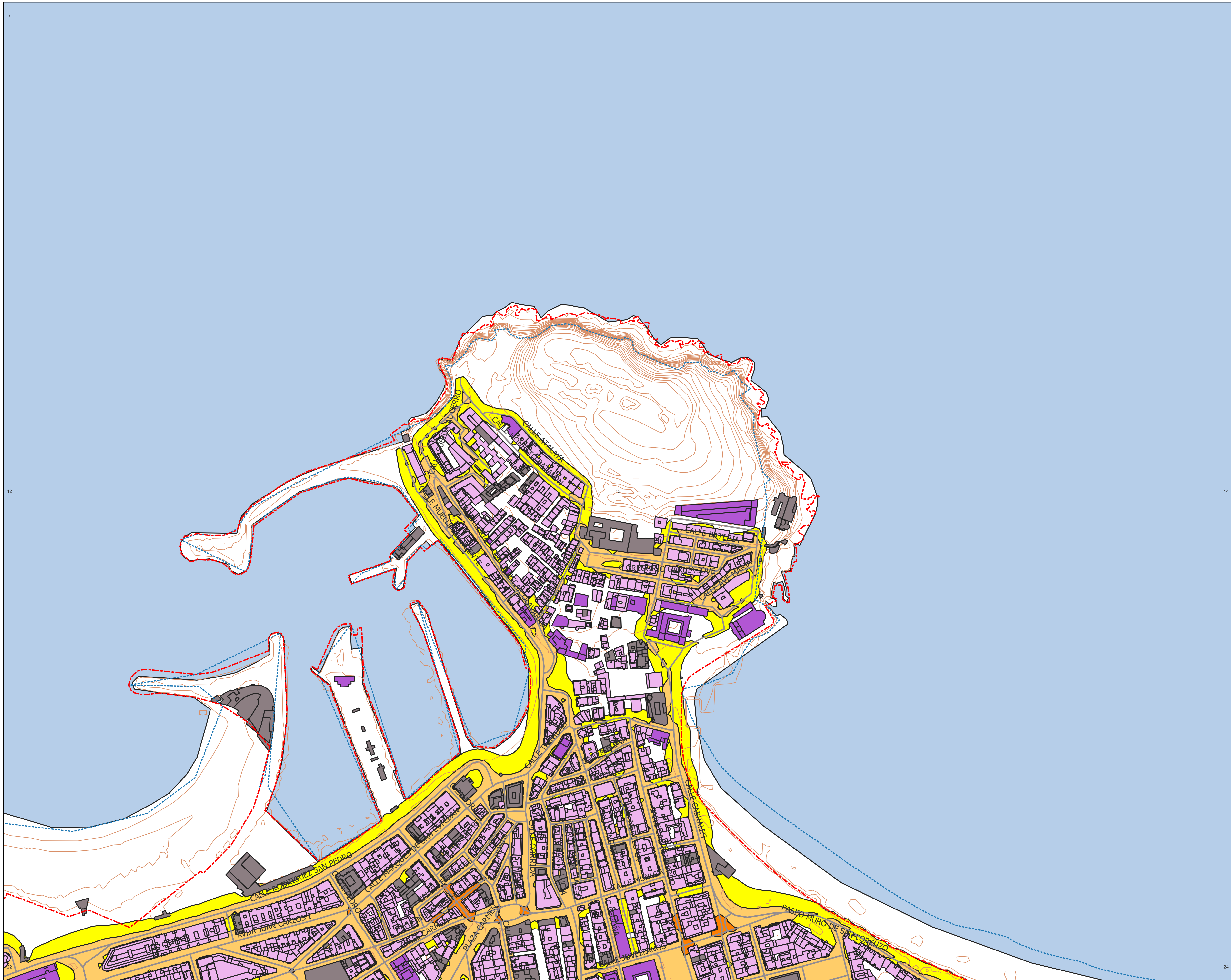

AYUNTAMIENTO DE GIJÓN/XIXÓN

DESCRIPCIÓN PLANO:

Mapa Estratégico de Ruido

Zona de Estudio Aglomeración de Gijón

LEYENDA

Niveles sonoros dB(A)

- 55-60
- 60-65
- 65-70
- 70-75
- >75

- Hojas
- TerminoMunicipal
- Delimitación Aglomeracion
- Carreteras
- Curva de nivel
- Ferrocarril

Uso de edificio

- Residencial
- Sanitario/Docente/Cultural
- Otros usos

POBLACION EXPUESTA

Estimación del número de personas cuyas viviendas están expuestas a cada rango de Ld para ruido total en la aglomeración

Ldía		
	Nº personas	
dB(A)	expresado en centenas	%
<55	1185,37	43,47
55-60	1126,08	41,30
60-65	395,94	14,52
65-70	18,65	0,68
70-75	0,44	0,02
>75	0,18	0,01
TOTAL	2726,65	100

CUADRICULA

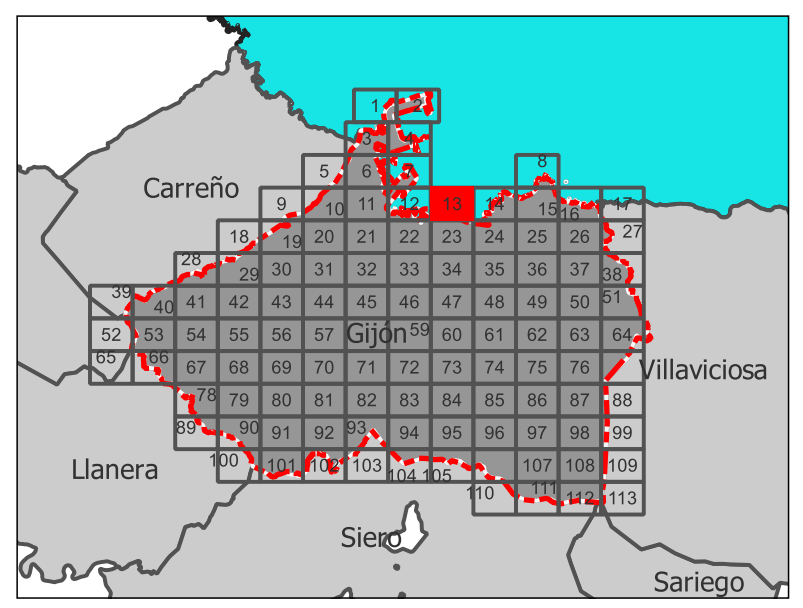

FECHA: MAYO 2022

MAPA ESTRATÉGICO DE RUIDO DEL MUNICIPIO DE GIJÓN/XIXON

AUTOR:
Juan Luís Aguilera de Maya

ESCALA ORIGINAL UNE A-3
Numérica: 1: 5000

ESCALA GRAFICA
0 180 360 m

TITULO:

RUIDO TOTAL. INDICADOR Ldia

PLANO: AG_AST_07_T_Ld

HOJA: 13 de 113

AYUNTAMIENTO DE GIJÓN/XIXÓN

DESCRIPCIÓN PLANO:

Mapa Estratégico de Ruido

Zona de Estudio Aglomeración de Gijón

LEYENDA

Niveles sonoros dB(A)

- 55-60
- 60-65
- 65-70
- 70-75
- >75

- Hojas
- TerminoMunicipal
- Delimitación Aglomeracion
- Carreteras
- Curva de nivel
- Ferrocarril

Uso de edificio

- Residencial
- Sanitario/Docente/Cultural
- Otros usos

POBLACION EXPUESTA

Estimación del número de personas cuyas viviendas están expuestas a cada rango de Ld para ruido total en la aglomeración

	Ldía	
dB(A)	Nº personas expresado en centenas	%
<55	1185,37	43,47
55-60	1126,08	41,30
60-65	395,94	14,52
65-70	18,65	0,68
70-75	0,44	0,02
>75	0,18	0,01
TOTAL	2726,65	100

CUADRICULA

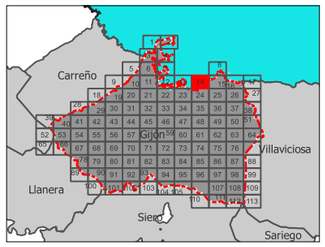

FECHA: MAYO 2022

MAPA ESTRATÉGICO DE RUIDO DEL MUNICIPIO DE GIJÓN/XIXON

Acusttel® Acústica y Telecomunicaciones

AUTOR:
Juan Luís Aguilera de Maya

ESCALA ORIGINAL UNE A-3
Numérica: 1: 5000

ESCALA GRAFICA
0 180 360 m

TITULO:

RUIDO TOTAL. INDICADOR Ldia

PLANO: AG_AST_07_T_Ld

HOJA: 14 de 113

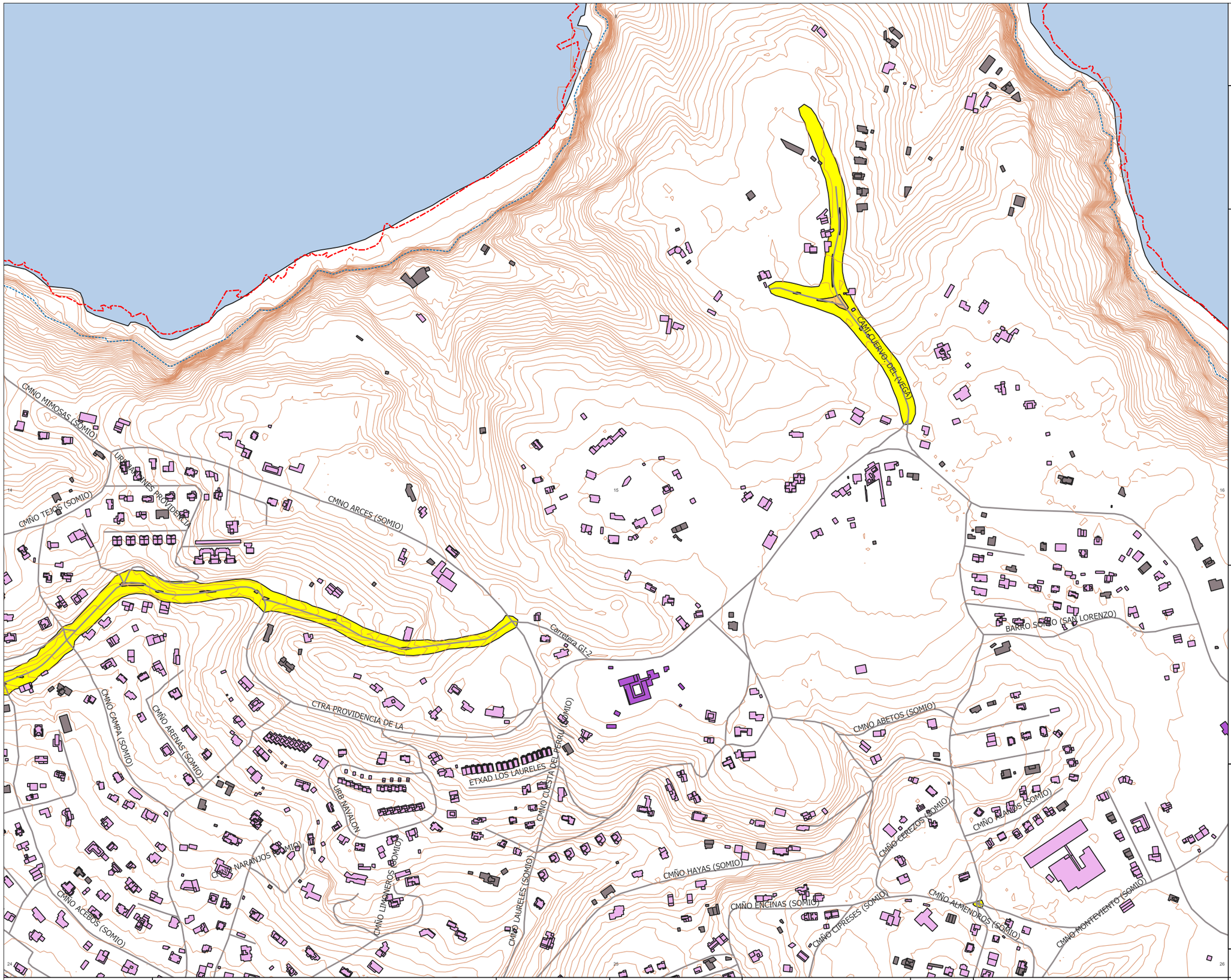

AYUNTAMIENTO DE GIJÓN/XIXÓN

DESCRIPCIÓN PLANO:

Mapa Estratégico de Ruido

Zona de Estudio Aglomeración de Gijón

LEYENDA

Niveles sonoros dB(A)

- 55-60
- 60-65
- 65-70
- 70-75
- >75

- Hojas
- TerminoMunicipal
- Delimitación Aglomeracion
- Carreteras
- Curva de nivel
- Ferrocarril

Uso de edificio

- Residencial
- Sanitario/Docente/Cultural
- Otros usos

POBLACION EXPUESTA

Estimación del número de personas cuyas viviendas están expuestas a cada rango de Ld para ruido total en la aglomeración

	Ldía	
dB(A)	Nº personas expresado en centenas	%
<55	1185,37	43,47
55-60	1126,08	41,30
60-65	395,94	14,52
65-70	18,65	0,68
70-75	0,44	0,02
>75	0,18	0,01
TOTAL	2726,65	100

CUADRICULA

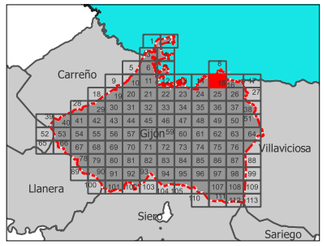

FECHA: MAYO 2022

MAPA ESTRATÉGICO DE RUIDO DEL MUNICIPIO DE GIJÓN/XIXON

Acusttel
Acústica y Telecomunicaciones

AUTOR:
Juan Luís Aguilera de Maya

ESCALA ORIGINAL UNE A-3
Numérica: 1: 5000

ESCALA GRAFICA
0 180 360 m

TITULO:

RUIDO TOTAL. INDICADOR Ldia

PLANO: AG_AST_07_T_Ld

HOJA: 15 de 113

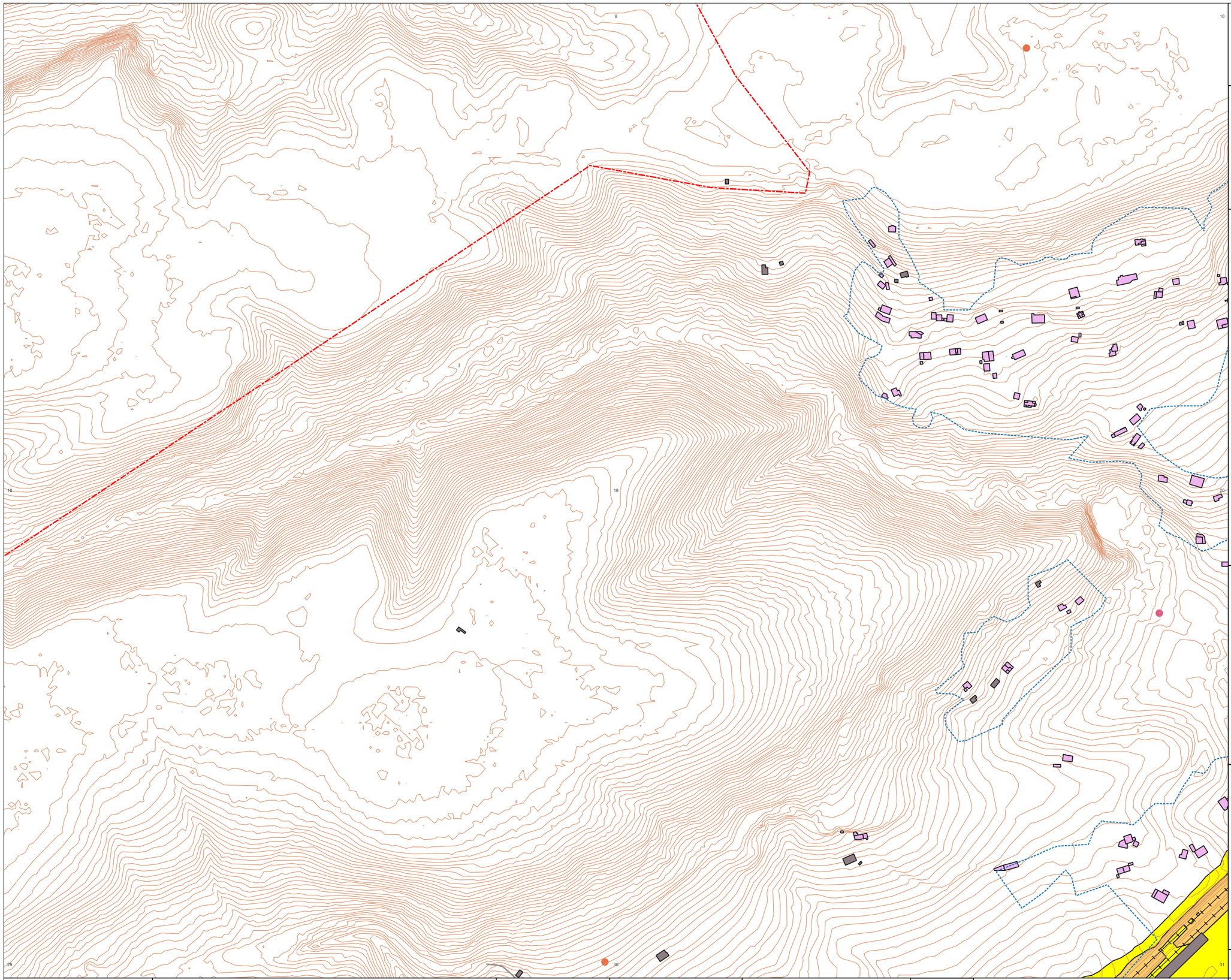

AYUNTAMIENTO DE GIJÓN/XIXÓN

DESCRIPCIÓN PLANO:

Mapa Estratégico de Ruido

Zona de Estudio Aglomeración de Gijón

LEYENDA

Niveles sonoros dB(A)

- 55-60
- 60-65
- 65-70
- 70-75
- >75

- Hojas
- TerminoMunicipal
- Delimitación Aglomeracion
- Carreteras
- Curva de nivel
- Ferrocarril

Uso de edificio

- Residencial
- Sanitario/Docente/Cultural
- Otros usos

POBLACION EXPUESTA

Estimación del número de personas cuyas viviendas están expuestas a cada rango de Ld para ruido total en la aglomeración

	Ldía	
dB(A)	Nº personas expresado en centenas	%
<55	1185,37	43,47
55-60	1126,08	41,30
60-65	395,94	14,52
65-70	18,65	0,68
70-75	0,44	0,02
>75	0,18	0,01
TOTAL	2726,65	100

CUADRICULA

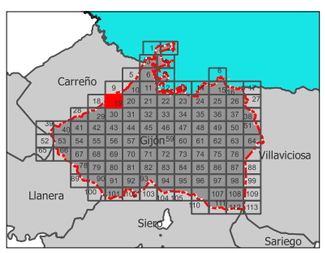

FECHA: MAYO 2022

MAPA ESTRATÉGICO DE RUIDO DEL MUNICIPIO DE GIJÓN/XIXON

Acusttel® Acústica y Telecomunicaciones

AUTOR:
Juan Luís Aguilera de Maya

ESCALA ORIGINAL UNE A-3
Numérica: 1: 5000

ESCALA GRAFICA
0 180 360 m

TITULO:

RUIDO TOTAL. INDICADOR Ldia

PLANO: AG_AST_07_T_Ld

HOJA: 19 de 113

AYUNTAMIENTO DE GIJÓN/XIXÓN

DESCRIPCIÓN PLANO:

Mapa Estratégico de Ruido

Zona de Estudio Aglomeración de Gijón

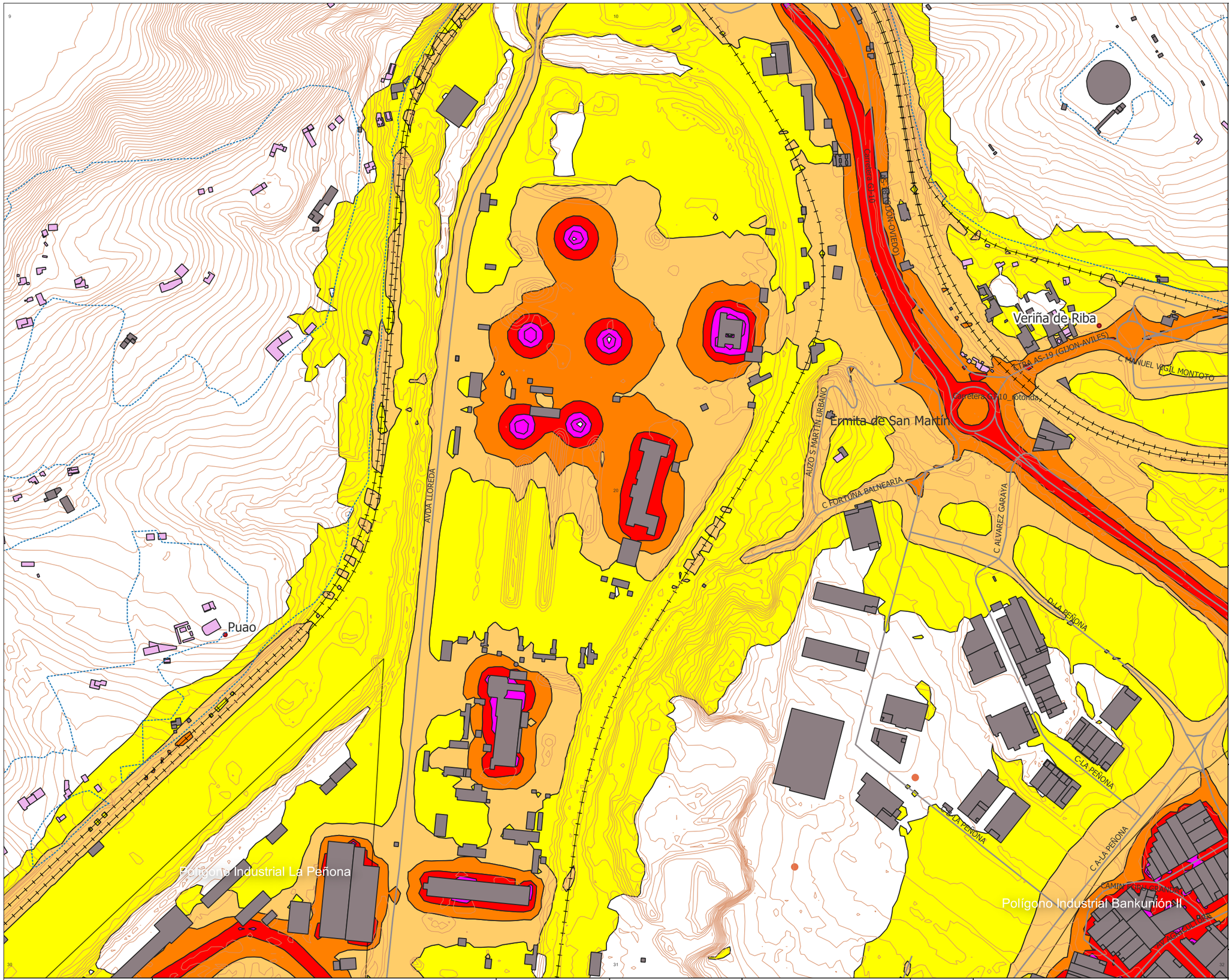

LEYENDA

Niveles sonoros dB(A)

- 55-60
- 60-65
- 65-70
- 70-75
- >75

- Hojas
- TerminoMunicipal
- Delimitación Aglomeracion
- Carreteras
- Curva de nivel
- Ferrocarril

Uso de edificio

- Residencial
- Sanitario/Docente/Cultural
- Otros usos

POBLACION EXPUESTA

Estimación del número de personas cuyas viviendas están expuestas a cada rango de Ld para ruido total en la aglomeración

	Ldía	
dB(A)	Nº personas expresado en centenas	%
<55	1185,37	43,47
55-60	1126,08	41,30
60-65	395,94	14,52
65-70	18,65	0,68
70-75	0,44	0,02
>75	0,18	0,01
TOTAL	2726,65	100

CUADRICULA

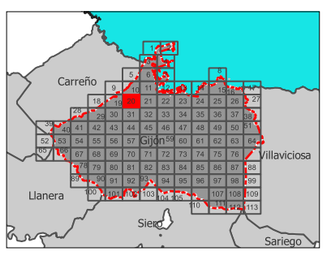

FECHA: MAYO 2022

MAPA ESTRATÉGICO DE RUIDO DEL MUNICIPIO DE GIJÓN/XIXON

Acusttel® Acústica y Telecomunicaciones

AUTOR: Juan Luís Aguilera de Maya

ESCALA ORIGINAL UNE A-3
Numérica: 1: 5000

ESCALA GRAFICA
0 180 360 m

TITULO:

RUIDO TOTAL. INDICADOR Ldia

PLANO: AG_AST_07_T_Ld

HOJA: 20 de 113

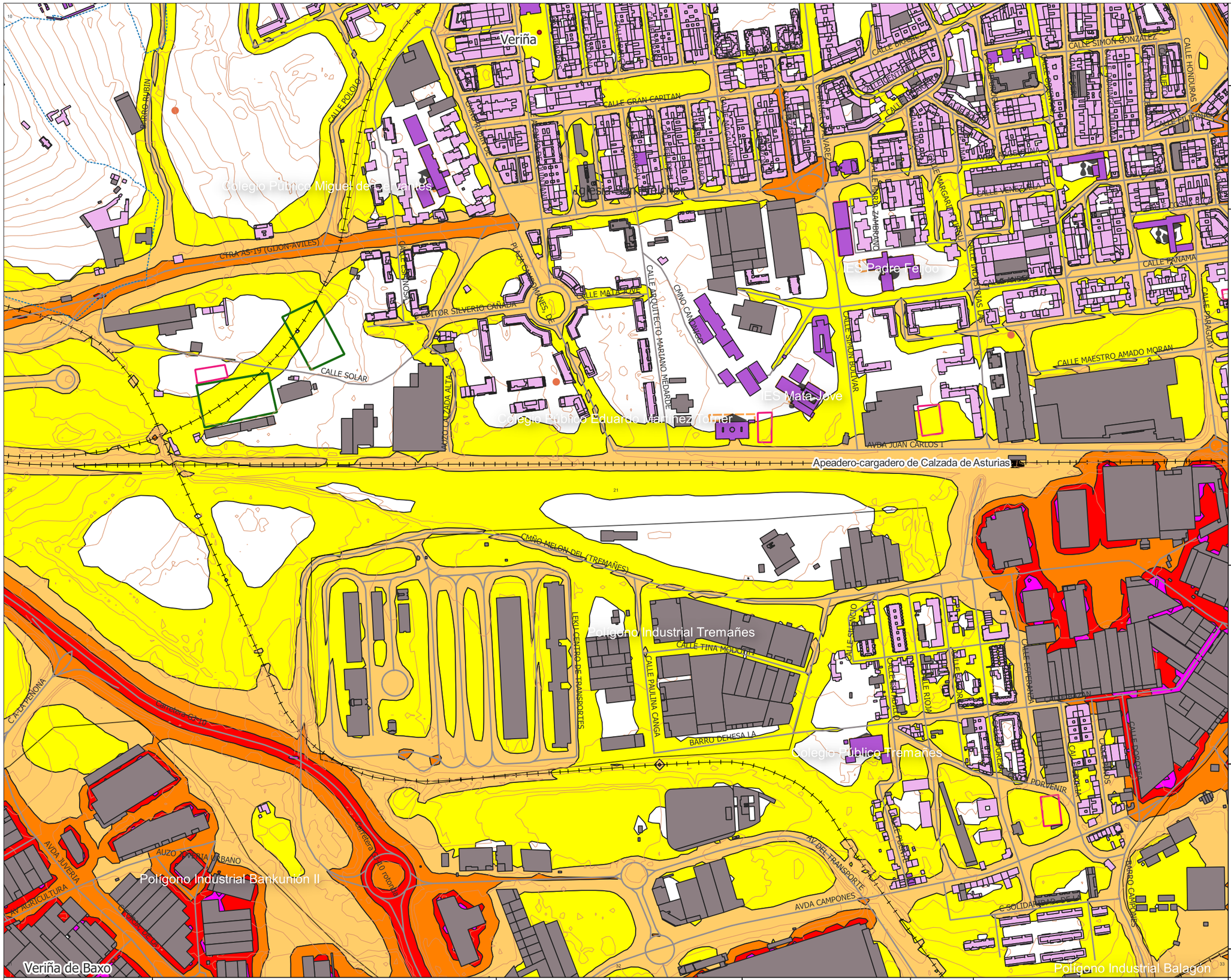

AYUNTAMIENTO DE GIJÓN/XIXÓN

DESCRIPCIÓN PLANO:

Mapa Estratégico de Ruido

Zona de Estudio Aglomeración de Gijón

LEYENDA

Niveles sonoros dB(A)

- 55-60
- 60-65
- 65-70
- 70-75
- >75

- Hojas
- TerminoMunicipal
- Delimitación Aglomeracion
- Carreteras
- Curva de nivel
- Ferrocarril

Uso de edificio

- Residencial
- Sanitario/Docente/Cultural
- Otros usos

POBLACION EXPUESTA

Estimación del número de personas cuyas viviendas están expuestas a cada rango de Ld para ruido total en la aglomeración

	Ldía	
dB(A)	Nº personas expresado en centenas	%
<55	1185,37	43,47
55-60	1126,08	41,30
60-65	395,94	14,52
65-70	18,65	0,68
70-75	0,44	0,02
>75	0,18	0,01
TOTAL	2726,65	100

CUADRICULA

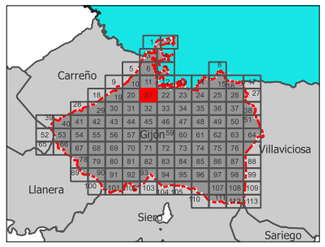

FECHA: MAYO 2022

MAPA ESTRATÉGICO DE RUIDO DEL MUNICIPIO DE GIJÓN/XIXON

Acusttel® Acústica y Telecomunicaciones

AUTOR:
Juan Luís Aguilera de Maya

ESCALA ORIGINAL UNE A-3
Numérica: 1: 5000

ESCALA GRAFICA
0 180 360 m

TITULO:

RUIDO TOTAL. INDICADOR Ldia

PLANO: AG_AST_07_T_Ld

HOJA: 21 de 113

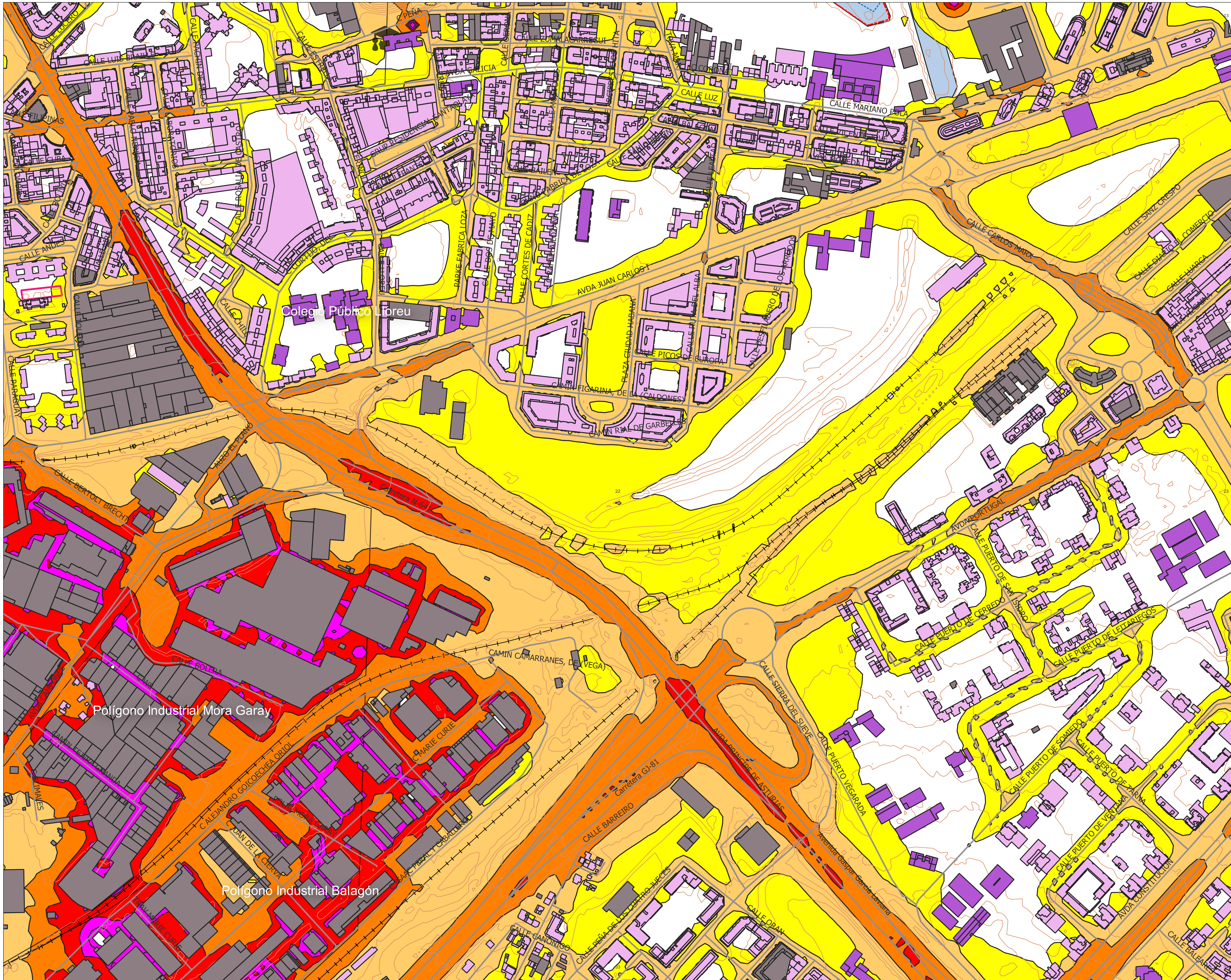

AYUNTAMIENTO DE GIJÓN/XIXÓN

DESCRIPCIÓN PLANO:

Mapa Estratégico de Ruido

Zona de Estudio Aglomeración de Gijón

LEYENDA

Niveles sonoros dB(A)

- 55-60
- 60-65
- 65-70
- 70-75
- \>75

- Hojas
- TerminoMunicipal
- Delimitación Aglomeracion
- Carreteras
- Curva de nivel
- Ferrocarril

Uso de edificio

- Residencial
- Sanitario/Docente/Cultural
- Otros usos

POBLACION EXPUESTA

Estimación del número de personas cuyas viviendas están expuestas a cada rango de Ld para ruido total en la aglomeración

dB(A)	Ldía Nº personas expresado en centenas	%
<55	1185,37	43,47
55-60	1126,08	41,30
60-65	395,94	14,52
65-70	18,65	0,68
70-75	0,44	0,02
>75	0,18	0,01
TOTAL	2726,65	100

CUADRICULA

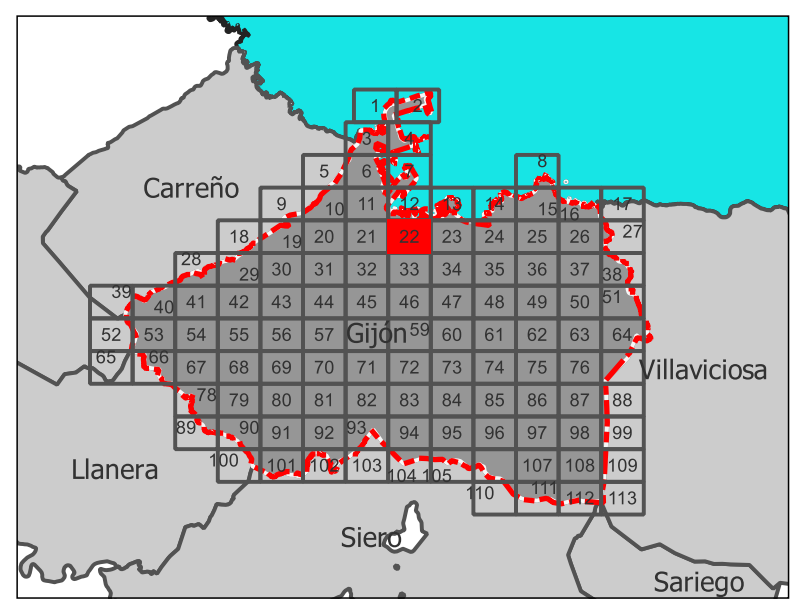

FECHA: MAYO 2022

MAPA ESTRATÉGICO DE RUIDO DEL MUNICIPIO DE GIJÓN/XIXON

Acusttel Acústica y Telecomunicaciones

AUTOR: Juan Luís Aguilera de Maya

ESCALA ORIGINAL UNE A-3
Numérica: 1: 5000

ESCALA GRAFICA
0 180 360 m

TITULO:

RUIDO TOTAL. INDICADOR Ldia

PLANO: AG_AST_07_T_Ld

AYUNTAMIENTO DE GIJÓN/XIXÓN

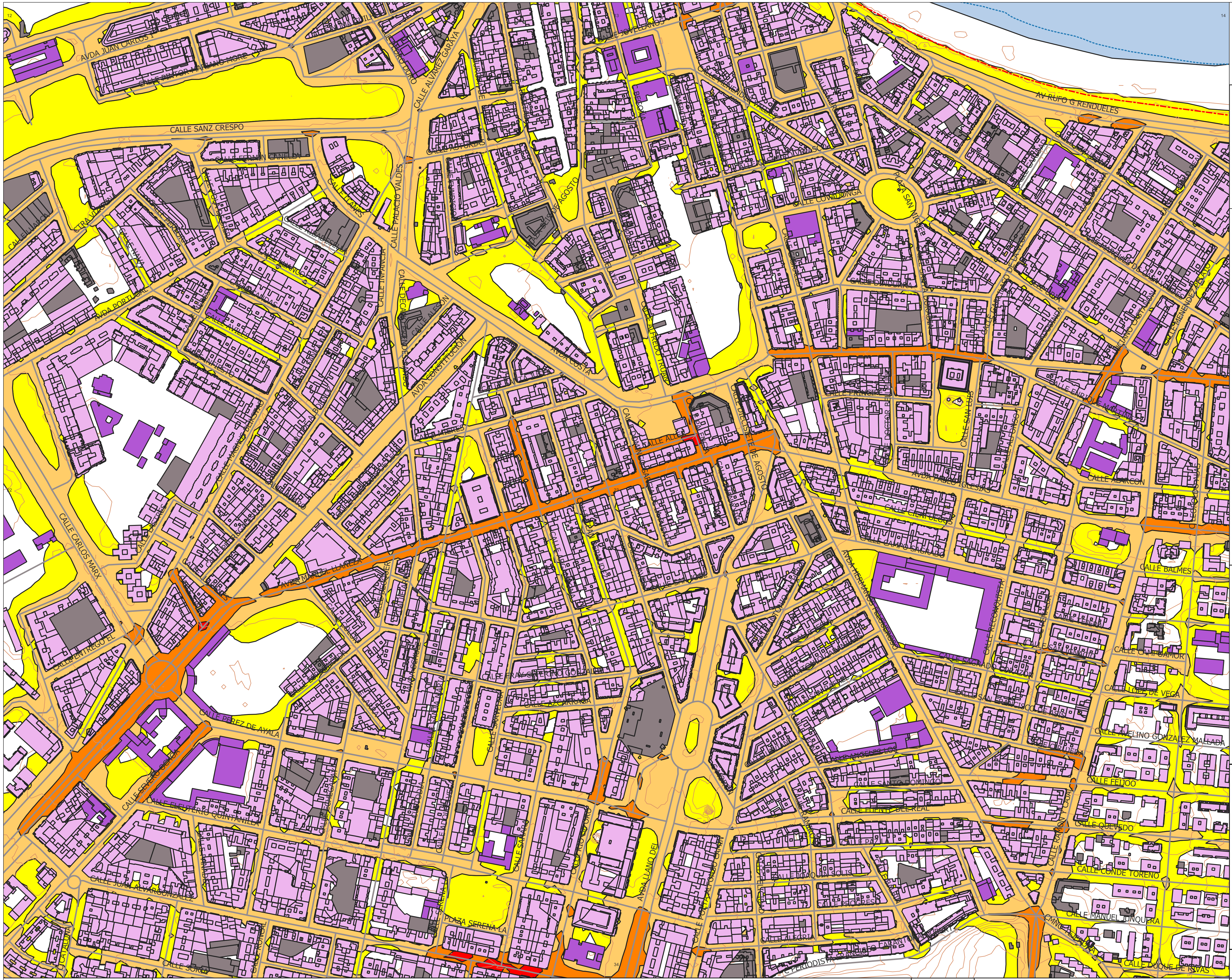

DESCRIPCIÓN PLANO:

Mapa Estratégico de Ruido

Zona de Estudio Aglomeración de Gijón

LEYENDA

Niveles sonoros dB(A)

- 55-60
- 60-65
- 65-70
- 70-75
- >75

- Hojas
- TerminoMunicipal
- Delimitación Aglomeracion
- Carreteras
- Curva de nivel
- Ferrocarril

Uso de edificio

- Residencial
- Sanitario/Docente/Cultural
- Otros usos

POBLACION EXPUESTA

Estimación del número de personas cuyas viviendas están expuestas a cada rango de Ld para ruido total en la aglomeración

Ldía		
dB(A)	Nº personas expresado en centenas	%
<55	1185,37	43,47
55-60	1126,08	41,30
60-65	395,94	14,52
65-70	18,65	0,68
70-75	0,44	0,02
>75	0,18	0,01
TOTAL	2726,65	100

CUADRICULA

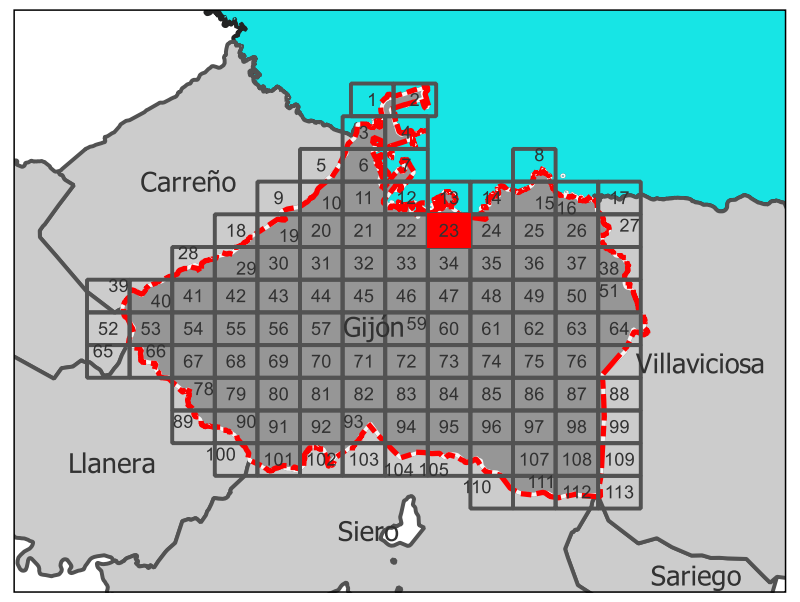

FECHA: MAYO 2022

MAPA ESTRATÉGICO DE RUIDO DEL MUNICIPIO DE GIJÓN/XIXON

Acusttel
Acústica y Telecomunicaciones

AUTOR:
Juan Luís Aguilera de Maya

ESCALA ORIGINAL UNE A-3
Numérica: 1: 5000

ESCALA GRAFICA
0 180 360 m

TITULO:

RUIDO TOTAL. INDICADOR Ldia

PLANO: AG_AST_07_T_Ld

HOJA: 23 de 113

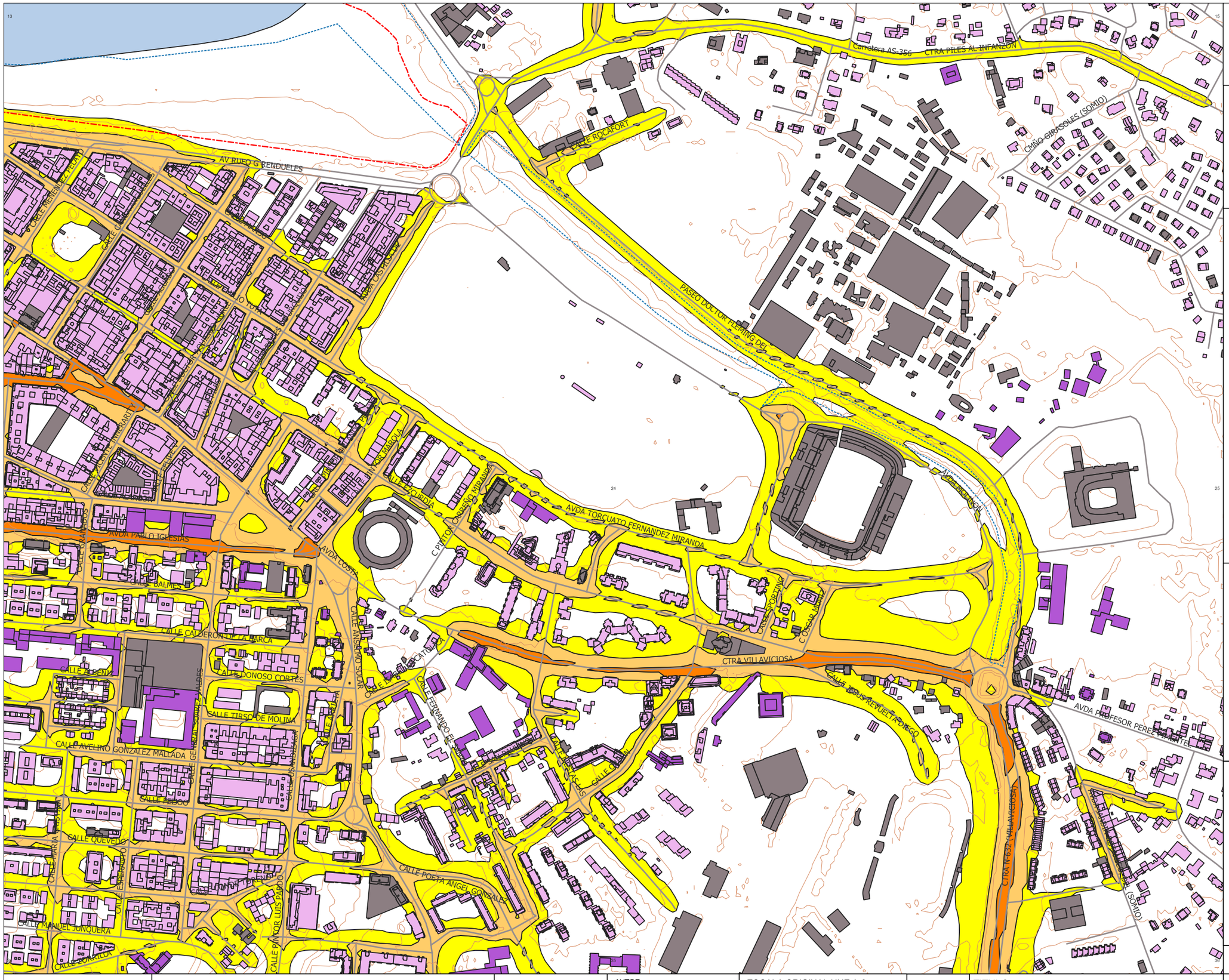

AYUNTAMIENTO DE GIJÓN/XIXÓN

DESCRIPCIÓN PLANO:

Mapa Estratégico de Ruido

Zona de Estudio Aglomeración de Gijón

LEYENDA

Niveles sonoros dB(A)

- 55-60
- 60-65
- 65-70
- 70-75
- >75

- Hojas
- TerminoMunicipal
- Delimitación Aglomeracion
- Carreteras
- Curva de nivel
- Ferrocarril

Uso de edificio

- Residencial
- Sanitario/Docente/Cultural
- Otros usos

POBLACION EXPUESTA

Estimación del número de personas cuyas viviendas están expuestas a cada rango de Ld para ruido total en la aglomeración

	Ldía	
dB(A)	Nº personas expresado en centenas	%
<55	1185,37	43,47
55-60	1126,08	41,30
60-65	395,94	14,52
65-70	18,65	0,68
70-75	0,44	0,02
>75	0,18	0,01
TOTAL	2726,65	100

CUADRICULA

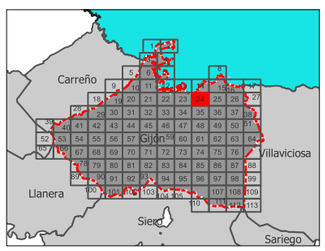

FECHA: MAYO 2022

Gijón

MAPA ESTRATÉGICO DE RUIDO DEL MUNICIPIO DE GIJÓN/XIXON

Acusttel® Acústica y Telecomunicaciones

AUTOR:
Juan Luís Aguilera de Maya

ESCALA ORIGINAL UNE A-3
Numérica: 1: 5000

ESCALA GRAFICA
0 180 360 m

TITULO:

RUIDO TOTAL. INDICADOR Ldia

PLANO: AG_AST_07_T_Ld

HOJA: 24 de 113

AYUNTAMIENTO DE GIJÓN/XIXÓN

DESCRIPCIÓN PLANO:

Mapa Estratégico de Ruido

Zona de Estudio Aglomeración de Gijón

LEYENDA

Niveles sonoros dB(A)

- 55-60
- 60-65
- 65-70
- 70-75
- >75

- Hojas
- TerminoMunicipal
- Delimitación Aglomeracion
- Carreteras
- Curva de nivel
- Ferrocarril

Uso de edificio

- Residencial
- Sanitario/Docente/Cultural
- Otros usos

POBLACION EXPUESTA

Estimación del número de personas cuyas viviendas están expuestas a cada rango de Ld para ruido total en la aglomeración

	Ldía	
dB(A)	Nº personas expresado en centenas	%
<55	1185,37	43,47
55-60	1126,08	41,30
60-65	395,94	14,52
65-70	18,65	0,68
70-75	0,44	0,02
>75	0,18	0,01
TOTAL	2726,65	100

CUADRICULA

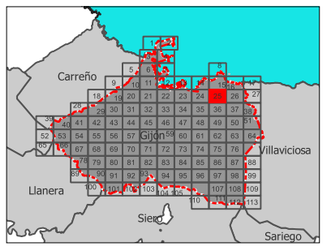

FECHA: MAYO 2022

MAPA ESTRATÉGICO DE RUIDO DEL MUNICIPIO DE GIJÓN/XIXON

Acusttel® Acústica y Telecomunicaciones

AUTOR:
Juan Luís Aguilera de Maya

ESCALA ORIGINAL UNE A-3
Numérica: 1: 5000

ESCALA GRAFICA
0 180 360 m

TITULO:

RUIDO TOTAL. INDICADOR Ldia

PLANO: AG_AST_07_T_Ld

HOJA: 25 de 113

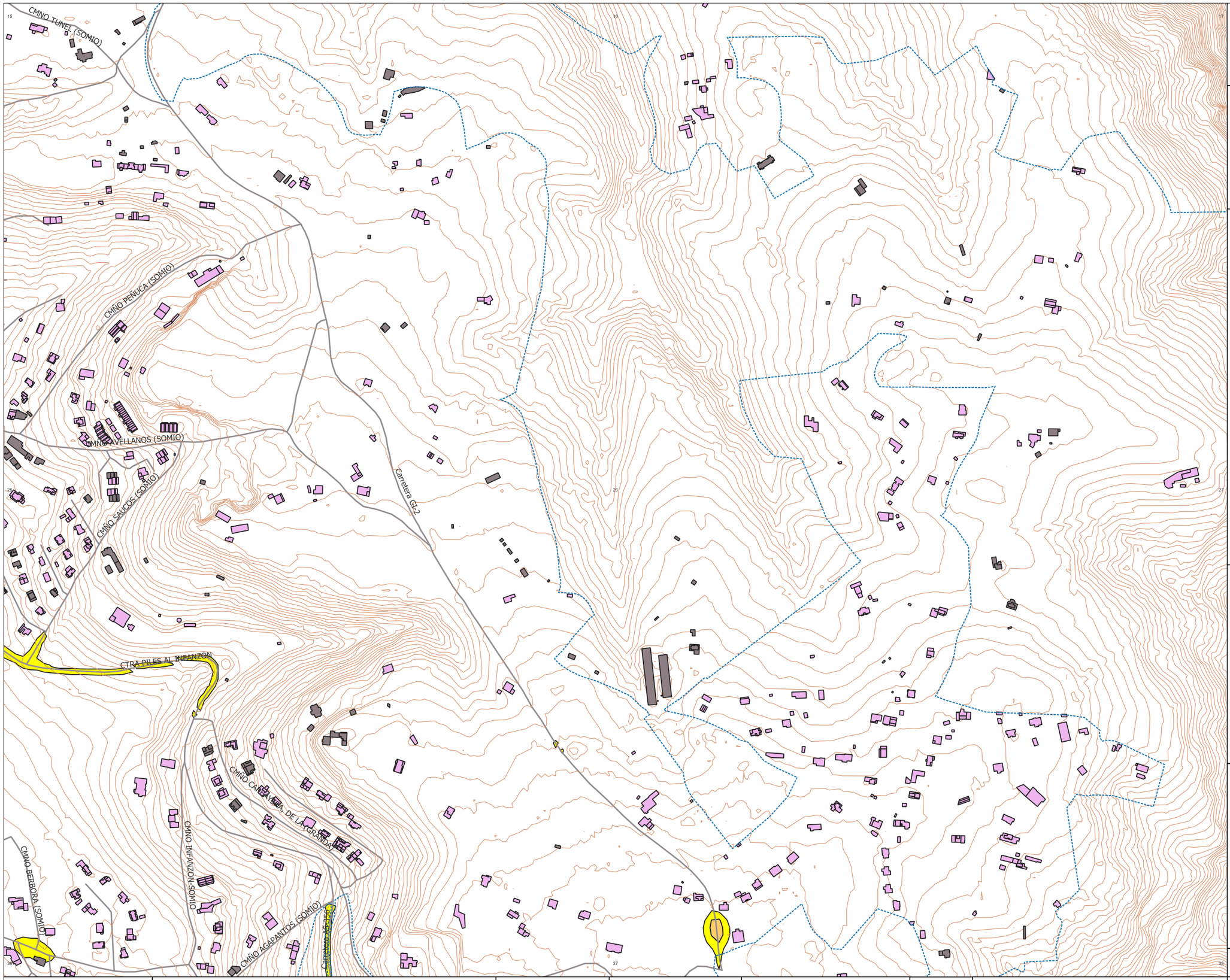

AYUNTAMIENTO DE GIJÓN/XIXÓN

DESCRIPCIÓN PLANO:

Mapa Estratégico de Ruido

Zona de Estudio Aglomeración de Gijón

LEYENDA

Niveles sonoros dB(A)

- 55-60
- 60-65
- 65-70
- 70-75
- >75

- Hojas
- TerminoMunicipal
- Delimitación Aglomeracion
- Carreteras
- Curva de nivel
- Ferrocarril

Uso de edificio

- Residencial
- Sanitario/Docente/Cultural
- Otros usos

POBLACION EXPUESTA

Estimación del número de personas cuyas viviendas están expuestas a cada rango de Ld para ruido total en la aglomeración

	Ldía	
dB(A)	Nº personas expresado en centenas	%
<55	1185,37	43,47
55-60	1126,08	41,30
60-65	395,94	14,52
65-70	18,65	0,68
70-75	0,44	0,02
>75	0,18	0,01
TOTAL	2726,65	100

CUADRICULA

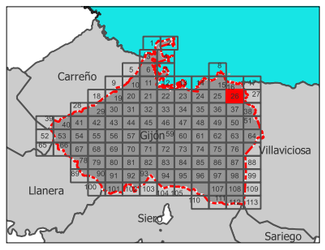

FECHA: MAYO 2022

Gijón

MAPA ESTRATÉGICO DE RUIDO DEL MUNICIPIO DE GIJÓN/XIXON

Acusttel® Acústica y Telecomunicaciones

AUTOR:
Juan Luís Aguilera de Maya

ESCALA ORIGINAL UNE A-3
Numérica: 1: 5000

ESCALA GRAFICA
0 180 360 m

TITULO:

RUIDO TOTAL. INDICADOR Ldia

PLANO: AG_AST_07_T_Ld

HOJA: 26 de 113

AYUNTAMIENTO DE GIJÓN/XIXÓN

DESCRIPCIÓN PLANO:

Mapa Estratégico de Ruido

Zona de Estudio Aglomeración de Gijón

LEYENDA

Niveles sonoros dB(A)

- 55-60
- 60-65
- 65-70
- 70-75
- >75

- Hojas
- TerminoMunicipal
- Delimitación Aglomeracion
- Carreteras
- Curva de nivel
- Ferrocarril

Uso de edificio

- Residencial
- Sanitario/Docente/Cultural
- Otros usos

POBLACION EXPUESTA

Estimación del número de personas cuyas viviendas están expuestas a cada rango de Ld para ruido total en la aglomeración

	Ldía	
dB(A)	Nº personas expresado en centenas	%
<55	1185,37	43,47
55-60	1126,08	41,30
60-65	395,94	14,52
65-70	18,65	0,68
70-75	0,44	0,02
>75	0,18	0,01
TOTAL	2726,65	100

CUADRICULA

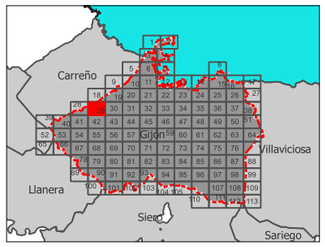

FECHA: MAYO 2022

MAPA ESTRATÉGICO DE RUIDO DEL MUNICIPIO DE GIJÓN/XIXON

Acusttel® Acústica y Telecomunicaciones

AUTOR:
Juan Luís Aguilera de Maya

ESCALA ORIGINAL UNE A-3
Numérica: 1: 5000

ESCALA GRAFICA
0 180 360 m

TITULO:

RUIDO TOTAL. INDICADOR Ldia

PLANO: AG_AST_07_T_Ld

HOJA: 29 de 113

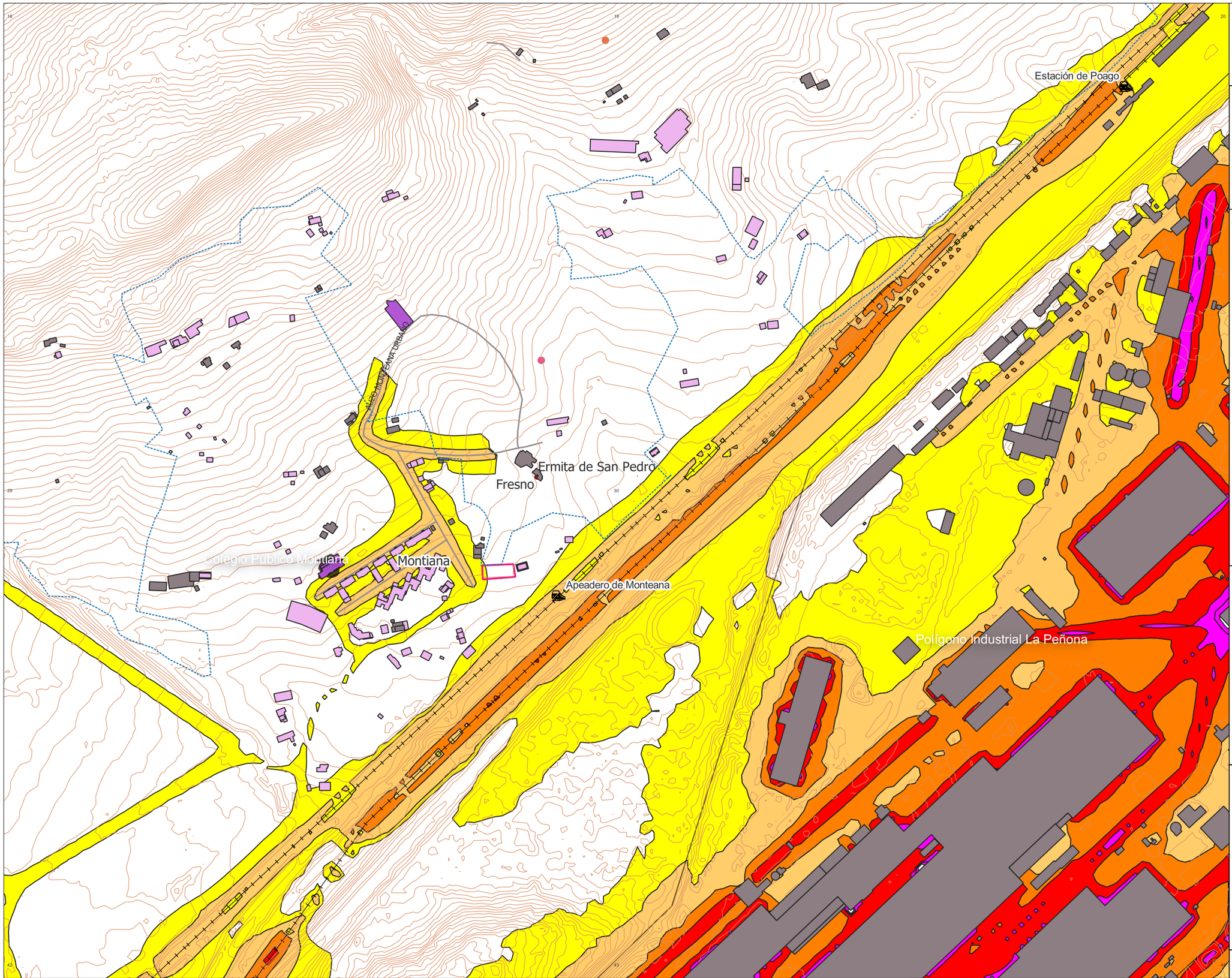

AYUNTAMIENTO DE GIJÓN/XIXÓN

DESCRIPCIÓN PLANO:

Mapa Estratégico de Ruido

Zona de Estudio Aglomeración de Gijón

LEYENDA

Niveles sonoros dB(A)

- 55-60
- 60-65
- 65-70
- 70-75
- >75

- Hojas
- TerminoMunicipal
- Delimitación Aglomeracion
- Carreteras
- Curva de nivel
- Ferrocarril

Uso de edificio

- Residencial
- Sanitario/Docente/Cultural
- Otros usos

POBLACION EXPUESTA

Estimación del número de personas cuyas viviendas están expuestas a cada rango de Ld para ruido total en la aglomeración

	Ldía	
dB(A)	Nº personas expresado en centenas	%
<55	1185,37	43,47
55-60	1126,08	41,30
60-65	395,94	14,52
65-70	18,65	0,68
70-75	0,44	0,02
>75	0,18	0,01
TOTAL	2726,65	100

CUADRICULA

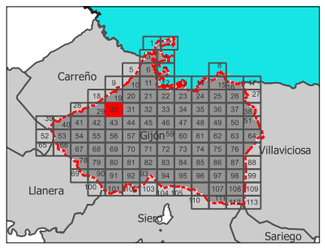

FECHA: MAYO 2022

MAPA ESTRATÉGICO DE RUIDO DEL MUNICIPIO DE GIJÓN/XIXON

Acusttel® Acústica y Telecomunicaciones

AUTOR:
Juan Luís Aguilera de Maya

ESCALA ORIGINAL UNE A-3
Numérica: 1: 5000

ESCALA GRAFICA
0 180 360 m

TITULO:

RUIDO TOTAL. INDICADOR Ldia

PLANO: AG_AST_07_T_Ld

HOJA: 30 de 113

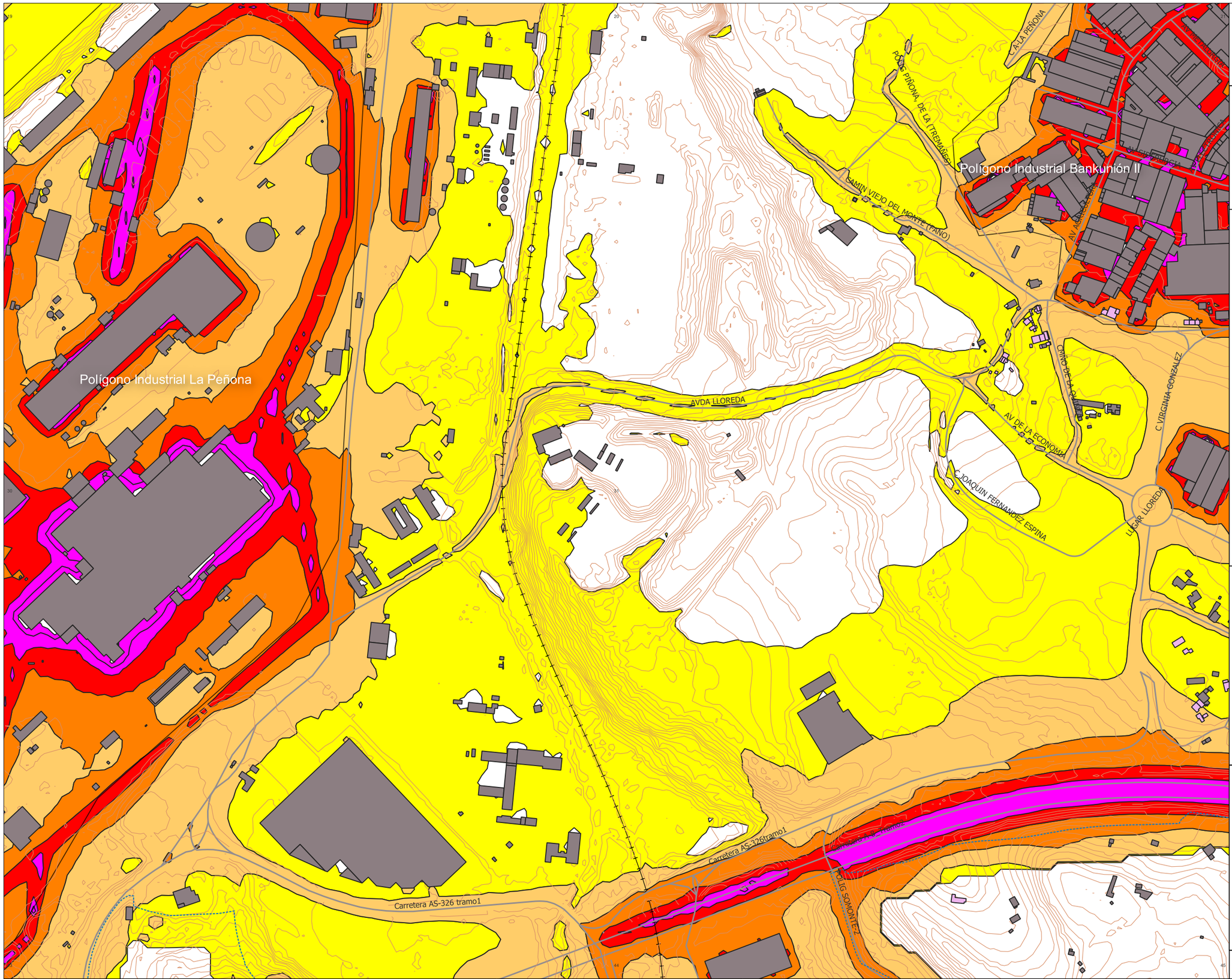

AYUNTAMIENTO DE GIJÓN/XIXÓN

DESCRIPCIÓN PLANO:

Mapa Estratégico de Ruido

Zona de Estudio Aglomeración de Gijón

LEYENDA

Niveles sonoros dB(A)

- 55-60
- 60-65
- 65-70
- 70-75
- >75

- Hojas
- TerminoMunicipal
- Delimitación Aglomeracion
- Carreteras
- Curva de nivel
- Ferrocarril

Uso de edificio

- Residencial
- Sanitario/Docente/Cultural
- Otros usos

POBLACION EXPUESTA

Estimación del número de personas cuyas viviendas están expuestas a cada rango de Ld para ruido total en la aglomeración

	Ldía	
dB(A)	Nº personas expresado en centenas	%
<55	1185,37	43,47
55-60	1126,08	41,30
60-65	395,94	14,52
65-70	18,65	0,68
70-75	0,44	0,02
>75	0,18	0,01
TOTAL	2726,65	100

CUADRICULA

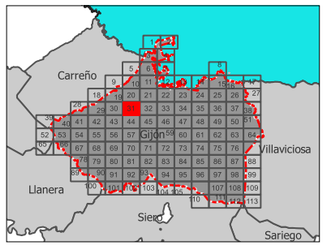

FECHA: MAYO 2022

MAPA ESTRATÉGICO DE RUIDO DEL MUNICIPIO DE GIJÓN/XIXON

Acusttel® Acústica y Telecomunicaciones

AUTOR:
Juan Luís Aguilera de Maya

ESCALA ORIGINAL UNE A-3
Numérica: 1: 5000

ESCALA GRAFICA
0 180 360 m

TITULO:

RUIDO TOTAL. INDICADOR Ldia

PLANO: AG_AST_07_T_Ld

HOJA: 31 de 113

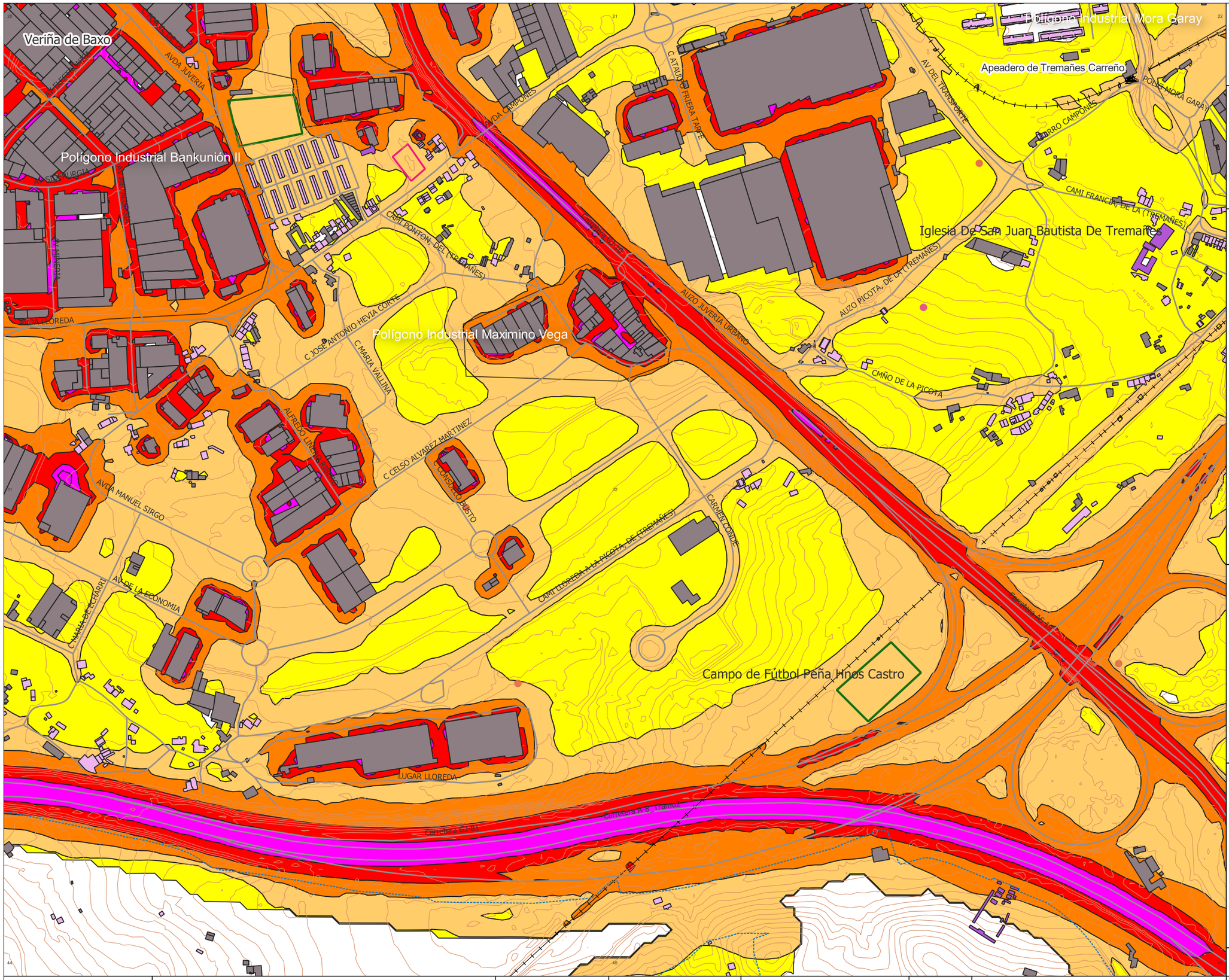

AYUNTAMIENTO DE GIJÓN/XIXÓN

DESCRIPCIÓN PLANO:

Mapa Estratégico de Ruido

Zona de Estudio Aglomeración de Gijón

LEYENDA

Niveles sonoros dB(A)

- 55-60
- 60-65
- 65-70
- 70-75
- >75

- Hojas
- TerminoMunicipal
- Delimitación Aglomeracion
- Carreteras
- Curva de nivel
- Ferrocarril

Uso de edificio

- Residencial
- Sanitario/Docente/Cultural
- Otros usos

POBLACION EXPUESTA

Estimación del número de personas cuyas viviendas están expuestas a cada rango de Ld para ruido total en la aglomeración

	Ldía	
dB(A)	Nº personas expresado en centenas	%
<55	1185,37	43,47
55-60	1126,08	41,30
60-65	395,94	14,52
65-70	18,65	0,68
70-75	0,44	0,02
>75	0,18	0,01
TOTAL	2726,65	100

CUADRICULA

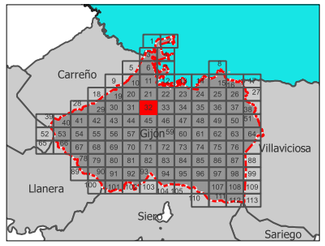

FECHA: MAYO 2022

Gijón

MAPA ESTRATÉGICO DE RUIDO DEL MUNICIPIO DE GIJÓN/XIXON

Acusttel® Acústica y Telecomunicaciones

AUTOR:
Juan Luís Aguilera de Maya

ESCALA ORIGINAL UNE A-3
Numérica: 1: 5000

ESCALA GRAFICA
0 180 360 m

TITULO:

RUIDO TOTAL. INDICADOR Ldia

PLANO: AG_AST_07_T_Ld

HOJA: 32 de 113

AYUNTAMIENTO DE GIJÓN/XIXÓN

DESCRIPCIÓN PLANO:

Mapa Estratégico de Ruido

Zona de Estudio Aglomeración de Gijón

LEYENDA

Niveles sonoros dB(A)

- 55-60
- 60-65
- 65-70
- 70-75
- >75

- Hojas
- TerminoMunicipal
- Delimitación Aglomeracion
- Carreteras
- Curva de nivel
- Ferrocarril

Uso de edificio

- Residencial
- Sanitario/Docente/Cultural
- Otros usos

POBLACION EXPUESTA

Estimación del número de personas cuyas viviendas están expuestas a cada rango de Ld para ruido total en la aglomeración

	Ldía	
	Nº personas	
dB(A)	expresado en centenas	%
<55	1185,37	43,47
55-60	1126,08	41,30
60-65	395,94	14,52
65-70	18,65	0,68
70-75	0,44	0,02
>75	0,18	0,01
TOTAL	2726,65	100

CUADRICULA

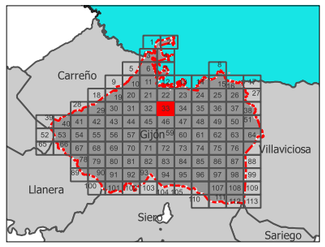

FECHA: MAYO 2022

MAPA ESTRATÉGICO DE RUIDO DEL MUNICIPIO DE GIJÓN/XIXON

Acusttel® Acústica y Telecomunicaciones

AUTOR: Juan Luís Aguilera de Maya

ESCALA ORIGINAL UNE A-3
Numérica: 1: 5000

ESCALA GRAFICA
0 180 360 m

TITULO:

RUIDO TOTAL. INDICADOR Ldia

PLANO: AG_AST_07_T_Ld

HOJA: 33 de 113

AYUNTAMIENTO DE GIJÓN/XIXÓN

DESCRIPCIÓN PLANO:

Mapa Estratégico de Ruido

Zona de Estudio Aglomeración de Gijón

LEYENDA

Niveles sonoros dB(A)

- 55-60
- 60-65
- 65-70
- 70-75
- >75

- Hojas
- TerminoMunicipal
- Delimitación Aglomeracion
- Carreteras
- Curva de nivel
- Ferrocarril

Uso de edificio

- Residencial
- Sanitario/Docente/Cultural
- Otros usos

POBLACION EXPUESTA

Estimación del número de personas cuyas viviendas están expuestas a cada rango de Ld para ruido total en la aglomeración

	Ldía	
dB(A)	Nº personas expresado en centenas	%
<55	1185,37	43,47
55-60	1126,08	41,30
60-65	395,94	14,52
65-70	18,65	0,68
70-75	0,44	0,02
>75	0,18	0,01
TOTAL	2726,65	100

CUADRICULA

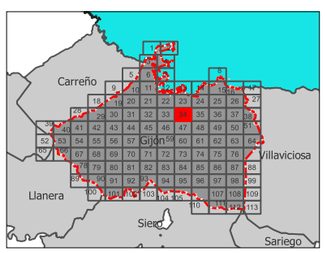

FECHA: MAYO 2022

PLANO: AG_AST_07_T_Ld

HOJA: 34 de 34 de 113

MAPA ESTRATÉGICO DE RUIDO DEL MUNICIPIO DE GIJÓN/XIXON

Acusttel
Acústica y Telecomunicaciones

AUTOR:
Juan Luís Aguilera de Maya

ESCALA ORIGINAL UNE A-3
Numérica: 1: 5000

ESCALA GRAFICA
0 180 360 m

TITULO:

RUIDO TOTAL. INDICADOR Ldia

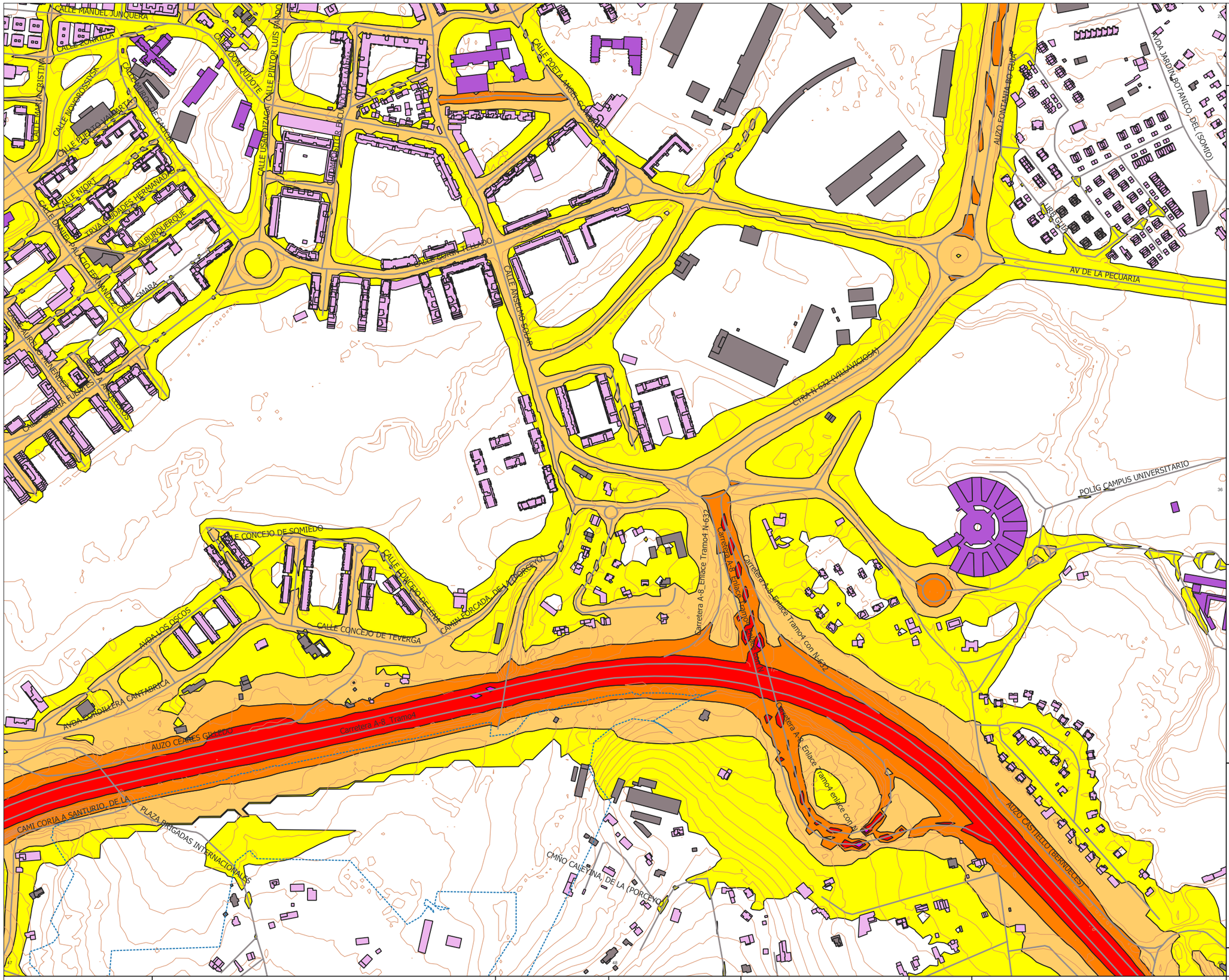

AYUNTAMIENTO DE GIJÓN/XIXÓN

DESCRIPCIÓN PLANO:

Mapa Estratégico de Ruido

Zona de Estudio Aglomeración de Gijón

LEYENDA

Niveles sonoros dB(A)

- 55-60
- 60-65
- 65-70
- 70-75
- >75

- Hojas
- TerminoMunicipal
- Delimitación Aglomeracion
- Carreteras
- Curva de nivel
- Ferrocarril

Uso de edificio

- Residencial
- Sanitario/Docente/Cultural
- Otros usos

POBLACION EXPUESTA

Estimación del número de personas cuyas viviendas están expuestas a cada rango de Ld para ruido total en la aglomeración

	Ldía	
dB(A)	Nº personas expresado en centenas	%
<55	1185,37	43,47
55-60	1126,08	41,30
60-65	395,94	14,52
65-70	18,65	0,68
70-75	0,44	0,02
>75	0,18	0,01
TOTAL	2726,65	100

CUADRICULA

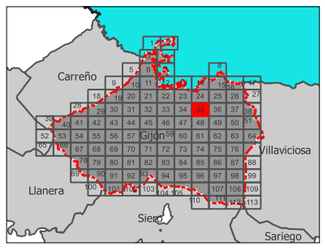

FECHA: MAYO 2022

PLANO: AG_AST_07_T_Ld

HOJA: 35 de 113

MAPA ESTRATÉGICO DE RUIDO DEL MUNICIPIO DE GIJÓN/XIXON

Acusttel® Acústica y Telecomunicaciones

AUTOR: Juan Luís Aguilera de Maya

ESCALA ORIGINAL UNE A-3
Numérica: 1: 5000

ESCALA GRAFICA
0 180 360 m

TITULO:

RUIDO TOTAL. INDICADOR Ldia

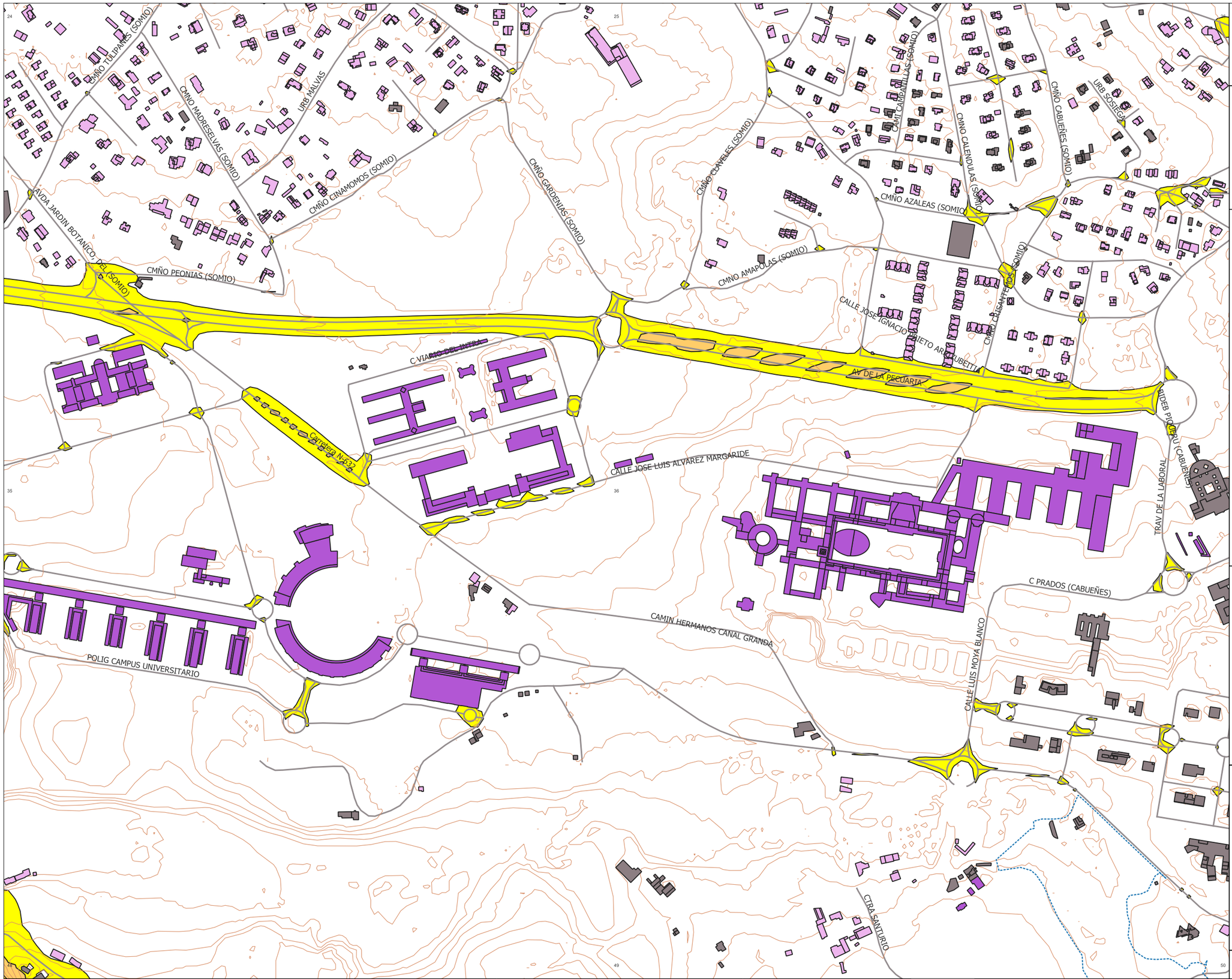

AYUNTAMIENTO DE GIJÓN/XIXÓN

DESCRIPCIÓN PLANO:

Mapa Estratégico de Ruido

Zona de Estudio Aglomeración de Gijón

LEYENDA

Niveles sonoros dB(A)

- 55-60
- 60-65
- 65-70
- 70-75
- >75

- Hojas
- TerminoMunicipal
- Delimitación Aglomeracion
- Carreteras
- Curva de nivel
- Ferrocarril

Uso de edificio

- Residencial
- Sanitario/Docente/Cultural
- Otros usos

POBLACION EXPUESTA

Estimación del número de personas cuyas viviendas están expuestas a cada rango de Ld para ruido total en la aglomeración

	Ldía	
dB(A)	Nº personas expresado en centenas	%
<55	1185,37	43,47
55-60	1126,08	41,30
60-65	395,94	14,52
65-70	18,65	0,68
70-75	0,44	0,02
>75	0,18	0,01
TOTAL	2726,65	100

CUADRICULA

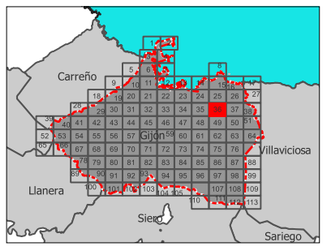

FECHA: MAYO 2022

PLANO: AG_AST_07_T_Ld

HOJA: 36 de 113

MAPA ESTRATÉGICO DE RUIDO DEL MUNICIPIO DE GIJÓN/XIXON

Acusttel® Acústica y Telecomunicaciones

AUTOR:
Juan Luís Aguilera de Maya

ESCALA ORIGINAL UNE A-3
Numérica: 1: 5000

ESCALA GRAFICA
0 180 360 m

TITULO:

RUIDO TOTAL. INDICADOR Ldia

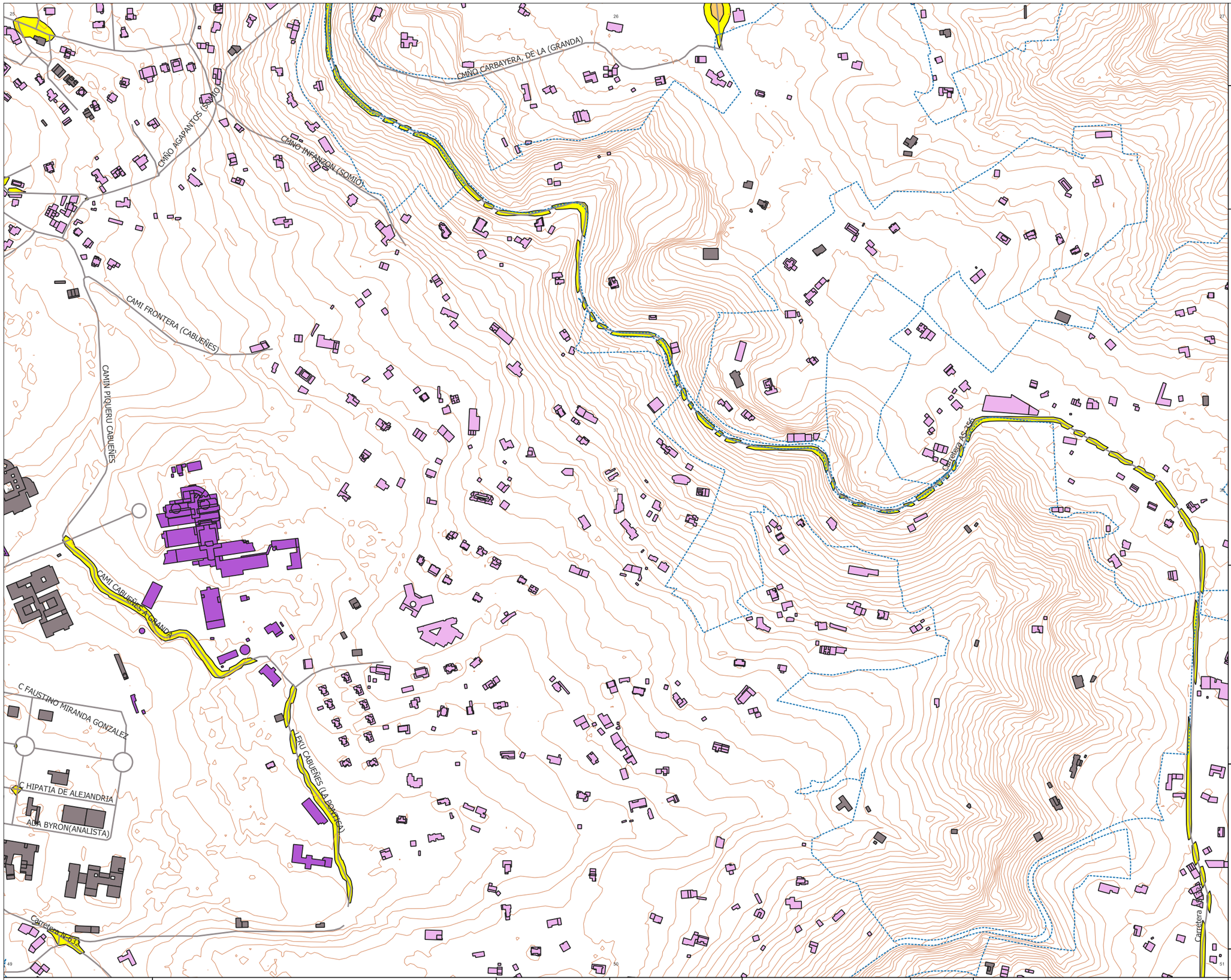

AYUNTAMIENTO DE GIJÓN/XIXÓN

DESCRIPCIÓN PLANO:

Mapa Estratégico de Ruido

Zona de Estudio Aglomeración de Gijón

LEYENDA

Niveles sonoros dB(A)

- 55-60
- 60-65
- 65-70
- 70-75
- >75

- Hojas
- TerminoMunicipal
- Delimitación Aglomeracion
- Carreteras
- Curva de nivel
- Ferrocarril

Uso de edificio

- Residencial
- Sanitario/Docente/Cultural
- Otros usos

POBLACION EXPUESTA

Estimación del número de personas cuyas viviendas están expuestas a cada rango de Ld para ruido total en la aglomeración

	Ldía	
dB(A)	Nº personas expresado en centenas	%
<55	1185,37	43,47
55-60	1126,08	41,30
60-65	395,94	14,52
65-70	18,65	0,68
70-75	0,44	0,02
>75	0,18	0,01
TOTAL	2726,65	100

CUADRICULA

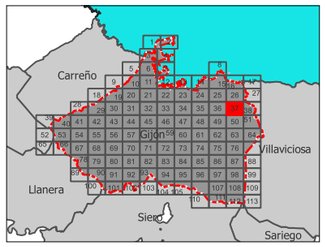

FECHA: MAYO 2022

Gijón

MAPA ESTRATÉGICO DE RUIDO DEL MUNICIPIO DE GIJÓN/XIXON

Acusttel® Acústica y Telecomunicaciones

AUTOR:
Juan Luís Aguilera de Maya

ESCALA ORIGINAL UNE A-3
Numérica: 1: 5000

ESCALA GRAFICA
0 180 360 m

TITULO:

RUIDO TOTAL. INDICADOR Ldia

PLANO: AG_AST_07_T_Ld

HOJA: 37 de 113

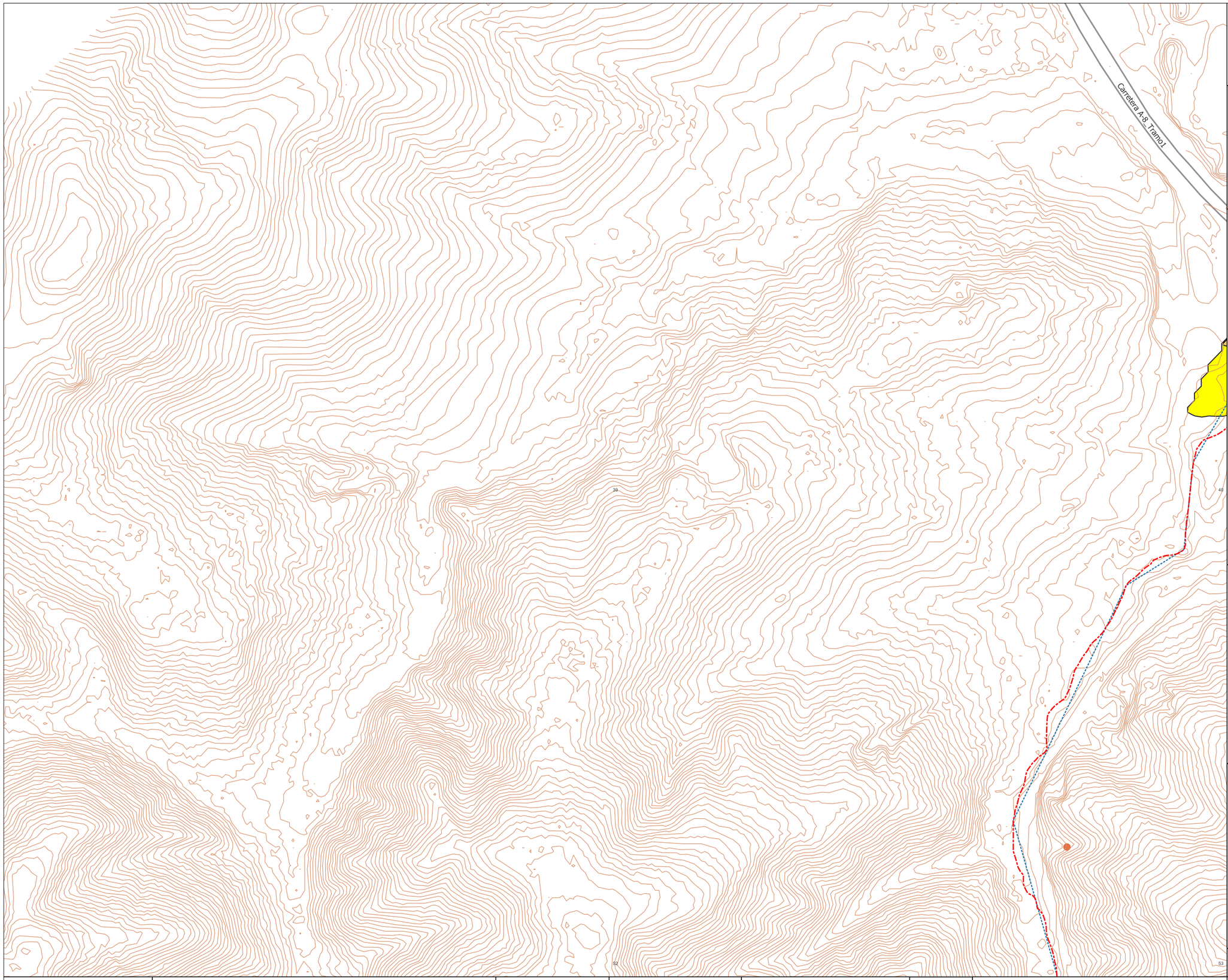

AYUNTAMIENTO DE GIJÓN/XIXÓN

DESCRIPCIÓN PLANO:

Mapa Estratégico de Ruido

Zona de Estudio Aglomeración de Gijón

LEYENDA

Niveles sonoros dB(A)

- 55-60
- 60-65
- 65-70
- 70-75
- >75

- Hojas
- TerminoMunicipal
- Delimitación Aglomeracion
- Carreteras
- Curva de nivel
- Ferrocarril

Uso de edificio

- Residencial
- Sanitario/Docente/Cultural
- Otros usos

POBLACION EXPUESTA

Estimación del número de personas cuyas viviendas están expuestas a cada rango de Ld para ruido total en la aglomeración

	Ldía	
dB(A)	Nº personas expresado en centenas	%
<55	1185,37	43,47
55-60	1126,08	41,30
60-65	395,94	14,52
65-70	18,65	0,68
70-75	0,44	0,02
>75	0,18	0,01
TOTAL	2726,65	100

CUADRICULA

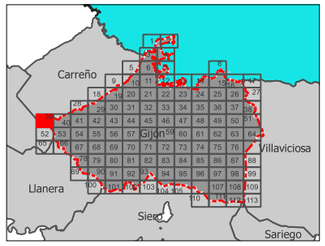

FECHA: MAYO 2022

MAPA ESTRATÉGICO DE RUIDO DEL MUNICIPIO DE GIJÓN/XIXON

Acusttel® Acústica y Telecomunicaciones

AUTOR:
Juan Luís Aguilera de Maya

ESCALA ORIGINAL UNE A-3
Numérica: 1: 5000

ESCALA GRAFICA
0 180 360 m

TITULO:

RUIDO TOTAL. INDICADOR Ldia

PLANO: AG_AST_07_T_Ld

HOJA: 39 de 113

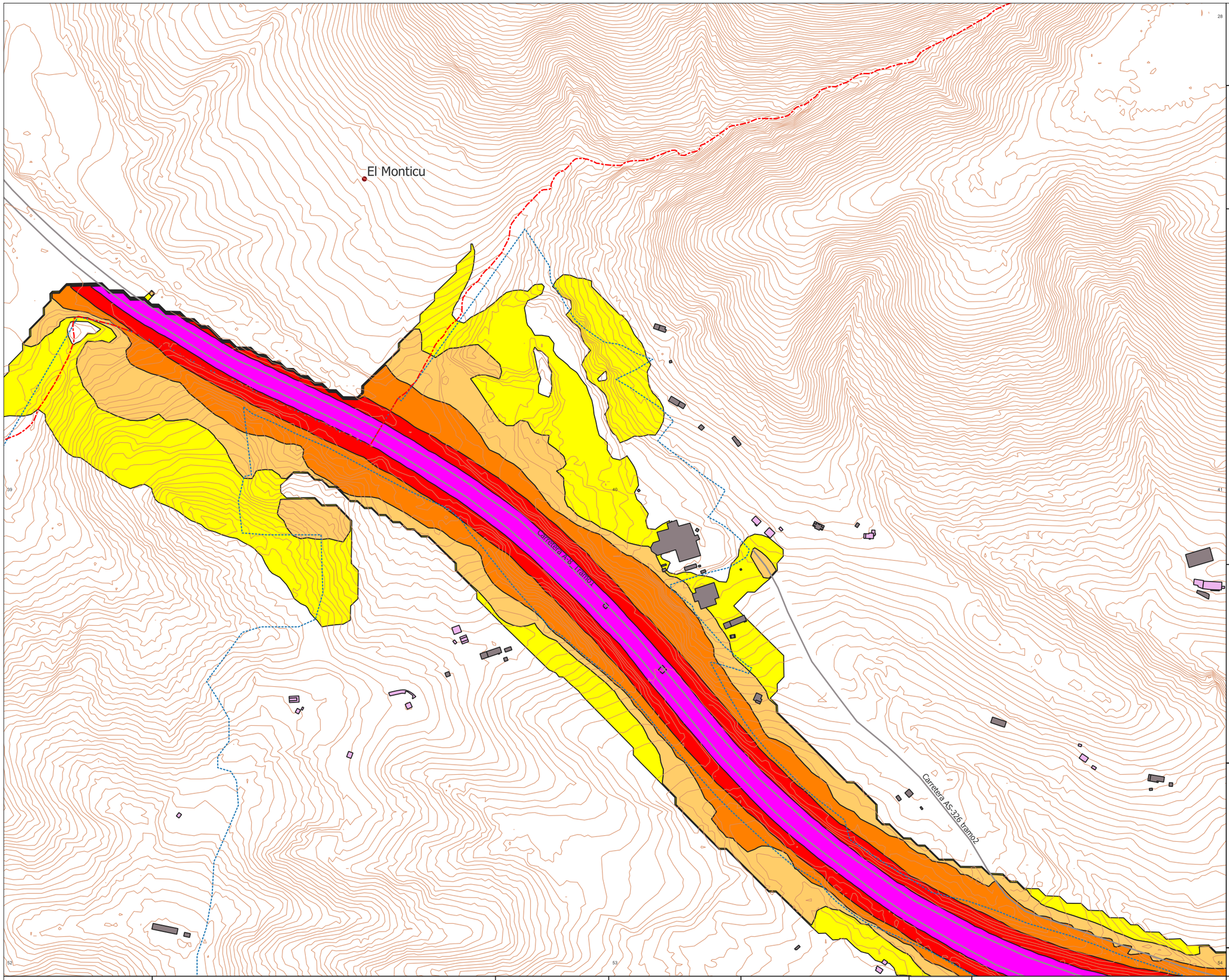

AYUNTAMIENTO DE GIJÓN/XIXÓN

DESCRIPCIÓN PLANO:

Mapa Estratégico de Ruido

Zona de Estudio Aglomeración de Gijón

LEYENDA

Niveles sonoros dB(A)

- 55-60
- 60-65
- 65-70
- 70-75
- >75

- Hojas
- TerminoMunicipal
- Delimitación Aglomeracion
- Carreteras
- Curva de nivel
- Ferrocarril

Uso de edificio

- Residencial
- Sanitario/Docente/Cultural
- Otros usos

POBLACION EXPUESTA

Estimación del número de personas cuyas viviendas están expuestas a cada rango de Ld para ruido total en la aglomeración

	Ldía	
dB(A)	Nº personas expresado en centenas	%
<55	1185,37	43,47
55-60	1126,08	41,30
60-65	395,94	14,52
65-70	18,65	0,68
70-75	0,44	0,02
>75	0,18	0,01
TOTAL	2726,65	100

CUADRICULA

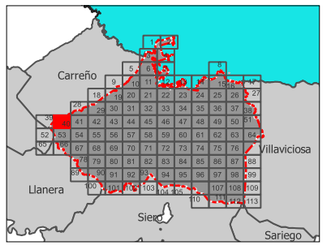

FECHA: MAYO 2022

MAPA ESTRATÉGICO DE RUIDO DEL MUNICIPIO DE GIJÓN/XIXON

Acusttel® Acústica y Telecomunicaciones

AUTOR:
Juan Luís Aguilera de Maya

ESCALA ORIGINAL UNE A-3
Numérica: 1: 5000

ESCALA GRAFICA
0 180 360 m

TITULO:

RUIDO TOTAL. INDICADOR Ldia

PLANO: AG_AST_07_T_Ld

HOJA: 40 de 113

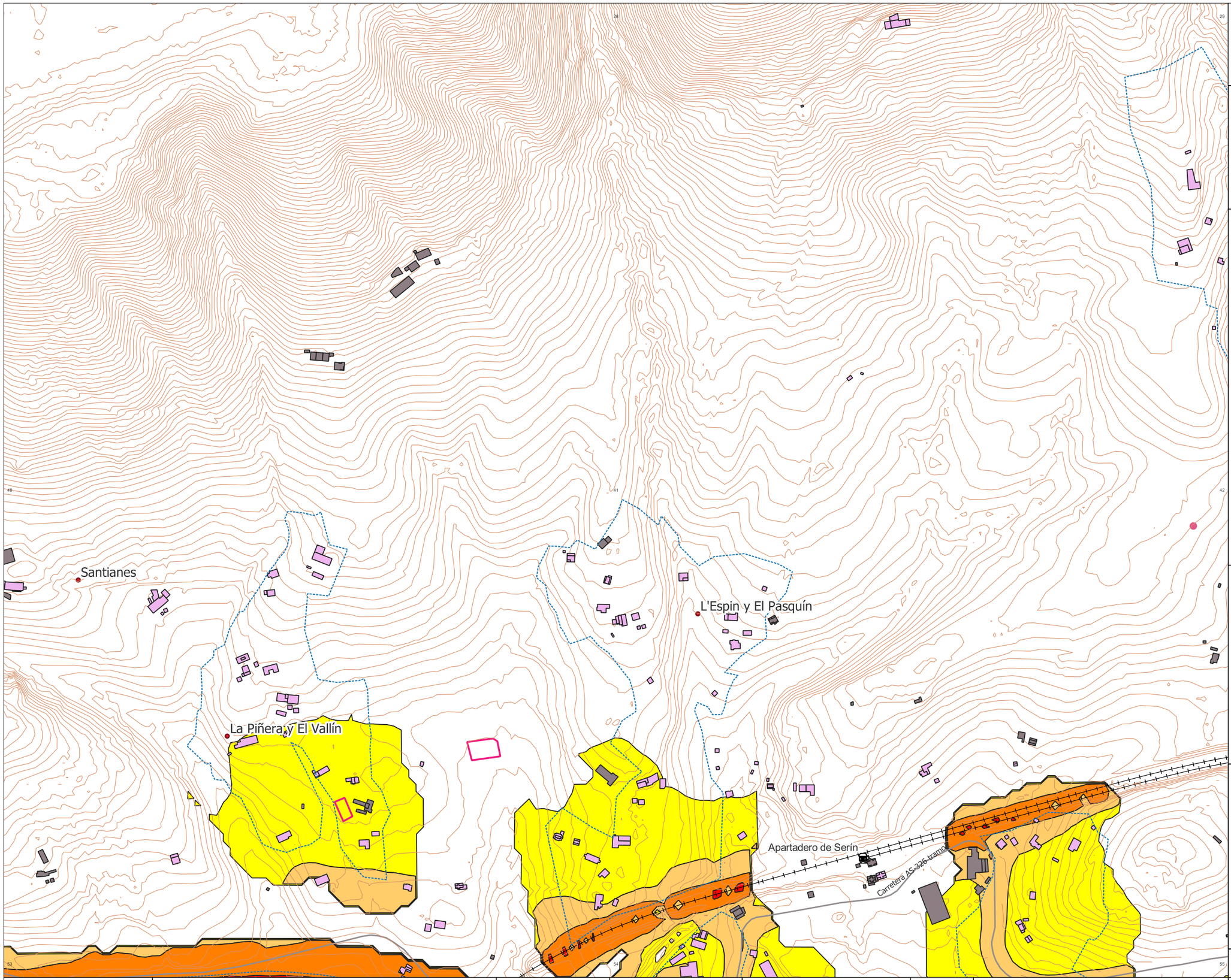

AYUNTAMIENTO DE GIJÓN/XIXÓN

DESCRIPCIÓN PLANO:

Mapa Estratégico de Ruido

Zona de Estudio Aglomeración de Gijón

LEYENDA

Niveles sonoros dB(A)

- 55-60
- 60-65
- 65-70
- 70-75
- >75

- Hojas
- TerminoMunicipal
- Delimitación Aglomeracion
- Carreteras
- Curva de nivel
- Ferrocarril

Uso de edificio

- Residencial
- Sanitario/Docente/Cultural
- Otros usos

POBLACION EXPUESTA

Estimación del número de personas cuyas viviendas están expuestas a cada rango de Ld para ruido total en la aglomeración

	Ldía	
dB(A)	Nº personas expresado en centenas	%
<55	1185,37	43,47
55-60	1126,08	41,30
60-65	395,94	14,52
65-70	18,65	0,68
70-75	0,44	0,02
>75	0,18	0,01
TOTAL	2726,65	100

CUADRICULA

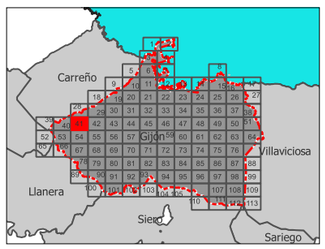

FECHA: MAYO 2022

Gijón

MAPA ESTRATÉGICO DE RUIDO DEL MUNICIPIO DE GIJÓN/XIXON

Acusttel® Acústica y Telecomunicaciones

AUTOR:
Juan Luís Aguilera de Maya

ESCALA ORIGINAL UNE A-3
Numérica: 1: 5000

ESCALA GRAFICA
0 180 360 m

TITULO:

RUIDO TOTAL. INDICADOR Ldia

PLANO: AG_AST_07_T_Ld

HOJA: 41 de 113

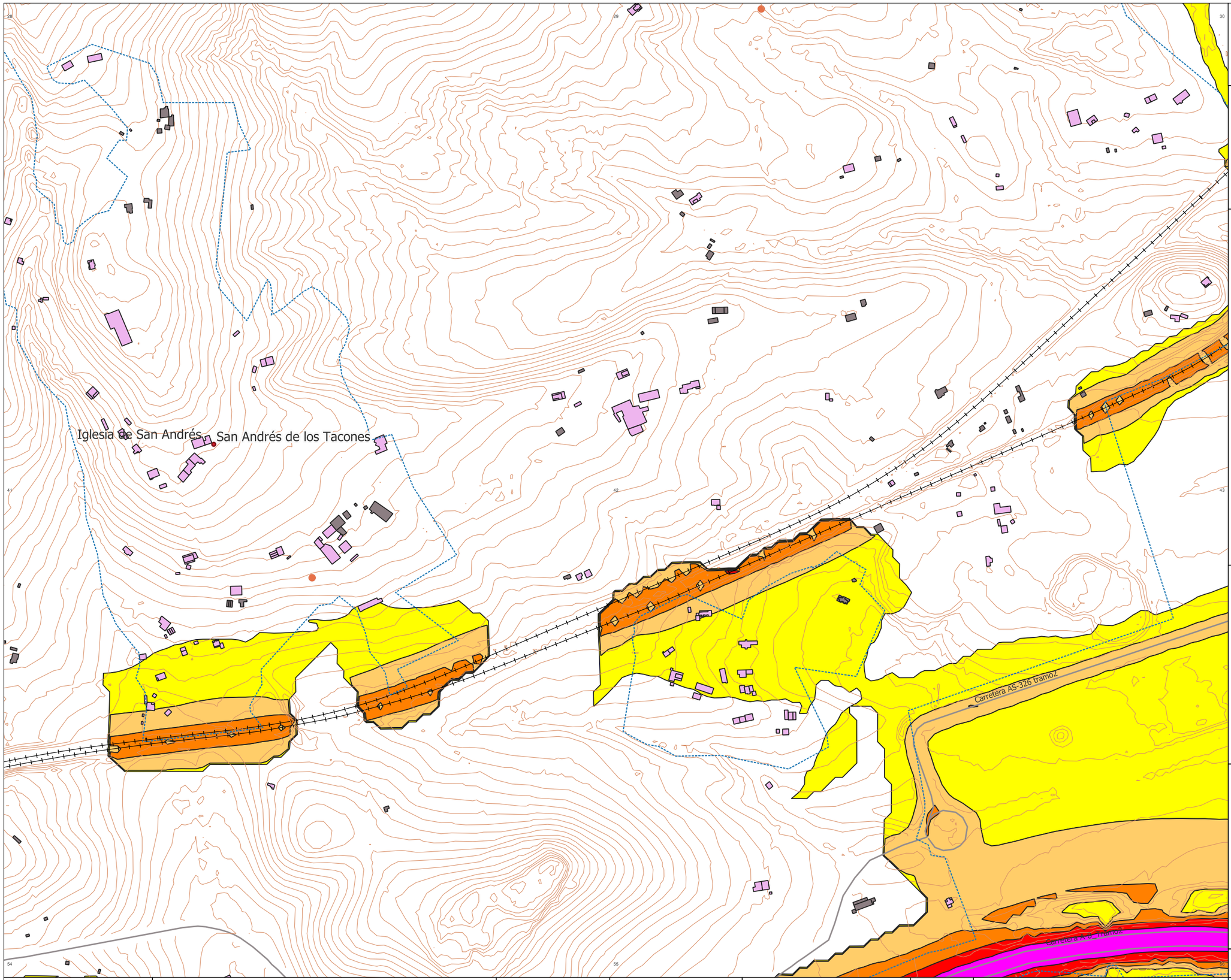

AYUNTAMIENTO DE GIJÓN/XIXÓN

DESCRIPCIÓN PLANO:

Mapa Estratégico de Ruido

Zona de Estudio Aglomeración de Gijón

LEYENDA

Niveles sonoros dB(A)

- 55-60
- 60-65
- 65-70
- 70-75
- >75

- Hojas
- TerminoMunicipal
- Delimitación Aglomeracion
- Carreteras
- Curva de nivel
- Ferrocarril

Uso de edificio

- Residencial
- Sanitario/Docente/Cultural
- Otros usos

POBLACION EXPUESTA

Estimación del número de personas cuyas viviendas están expuestas a cada rango de Ld para ruido total en la aglomeración

	Ldía	
dB(A)	Nº personas expresado en centenas	%
<55	1185,37	43,47
55-60	1126,08	41,30
60-65	395,94	14,52
65-70	18,65	0,68
70-75	0,44	0,02
>75	0,18	0,01
TOTAL	2726,65	100

CUADRICULA

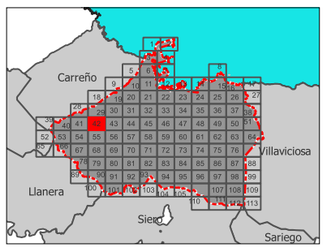

FECHA: MAYO 2022

Gijón

MAPA ESTRATÉGICO DE RUIDO DEL MUNICIPIO DE GIJÓN/XIXON

Acusttel® Acústica y Telecomunicaciones

AUTOR:
Juan Luís Aguilera de Maya

ESCALA ORIGINAL UNE A-3
Numérica: 1: 5000

ESCALA GRAFICA
0 180 360 m

TITULO:

RUIDO TOTAL. INDICADOR Ldia

PLANO: AG_AST_07_T_Ld

HOJA: 42 de 113

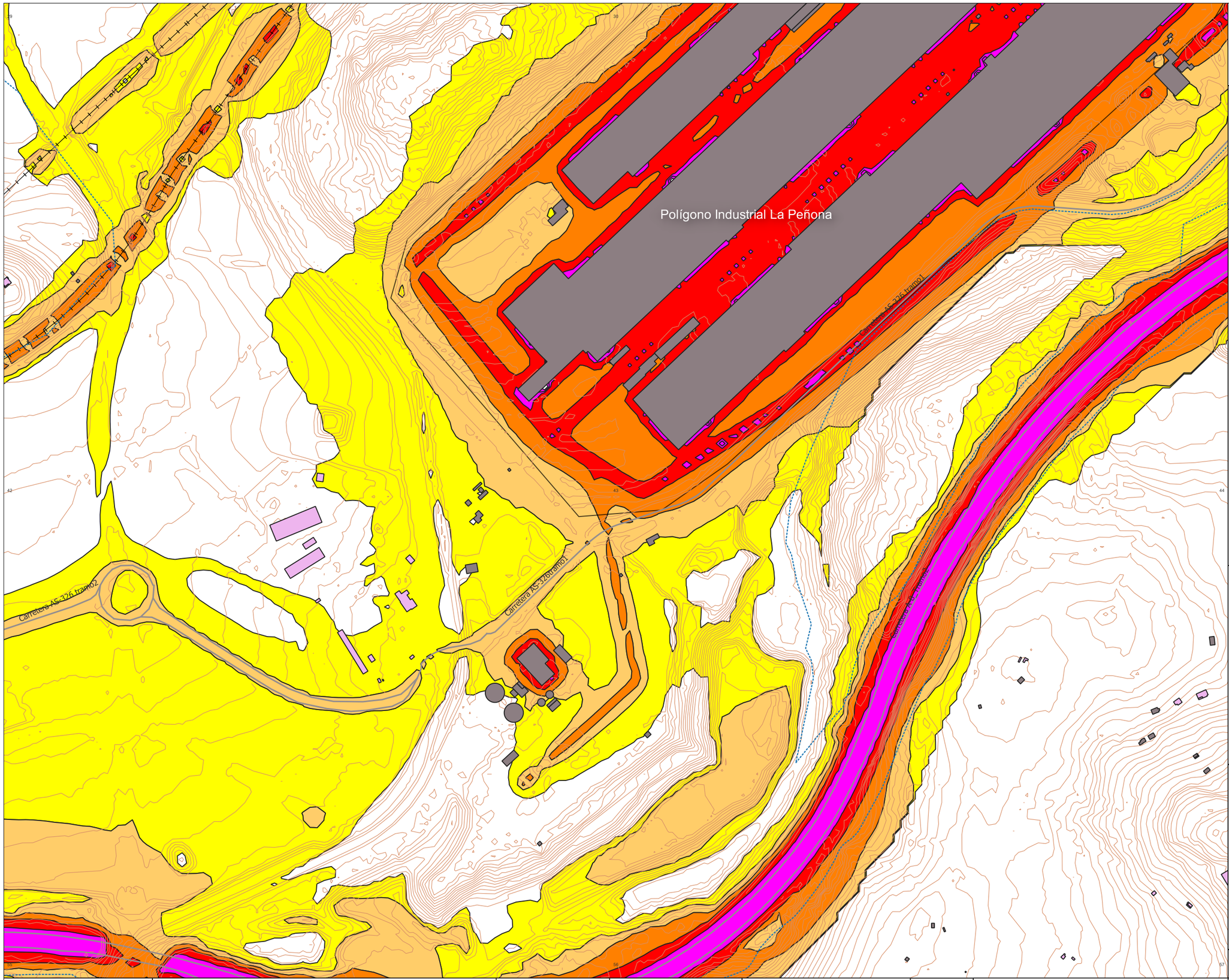

AYUNTAMIENTO DE GIJÓN/XIXÓN

DESCRIPCIÓN PLANO:

Mapa Estratégico de Ruido

Zona de Estudio Aglomeración de Gijón

LEYENDA

Niveles sonoros dB(A)

- 55-60
- 60-65
- 65-70
- 70-75
- >75

- Hojas
- TerminoMunicipal
- Delimitación Aglomeracion
- Carreteras
- Curva de nivel
- Ferrocarril

Uso de edificio

- Residencial
- Sanitario/Docente/Cultural
- Otros usos

POBLACION EXPUESTA

Estimación del número de personas cuyas viviendas están expuestas a cada rango de Ld para ruido total en la aglomeración

	Ldía	
dB(A)	Nº personas expresado en centenas	%
<55	1185,37	43,47
55-60	1126,08	41,30
60-65	395,94	14,52
65-70	18,65	0,68
70-75	0,44	0,02
>75	0,18	0,01
TOTAL	2726,65	100

CUADRICULA

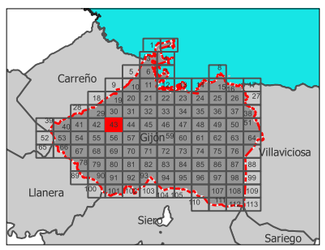

FECHA: MAYO 2022

MAPA ESTRATÉGICO DE RUIDO DEL MUNICIPIO DE GIJÓN/XIXON

Acusttel® Acústica y Telecomunicaciones

AUTOR:
Juan Luís Aguilera de Maya

ESCALA ORIGINAL UNE A-3
Numérica: 1: 5000

ESCALA GRAFICA
0 180 360 m

TITULO:

RUIDO TOTAL. INDICADOR Ldia

PLANO: AG_AST_07_T_Ld

HOJA: 43 de 113

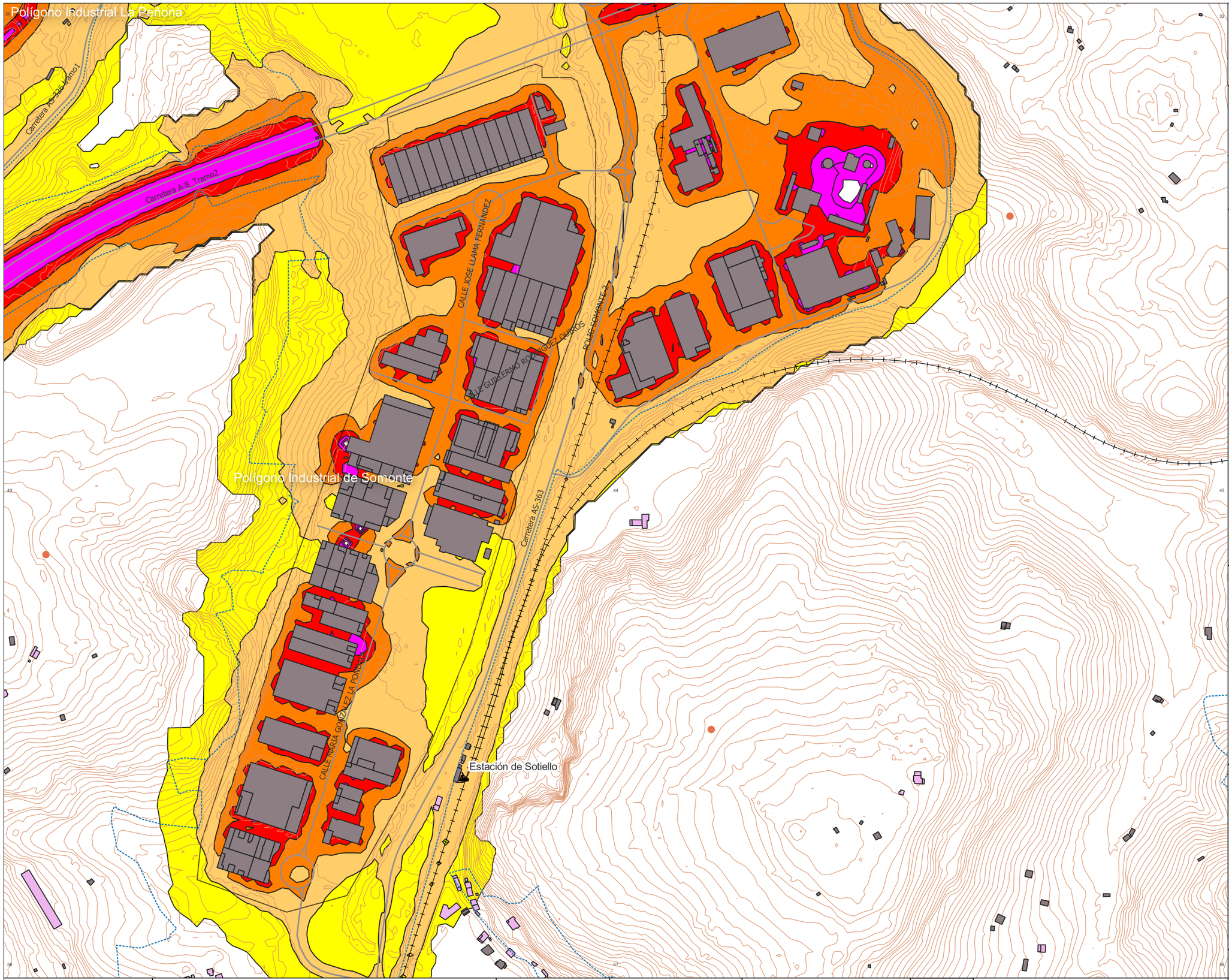

AYUNTAMIENTO DE GIJÓN/XIXÓN

DESCRIPCIÓN PLANO:

Mapa Estratégico de Ruido

Zona de Estudio Aglomeración de Gijón

LEYENDA

Niveles sonoros dB(A)

- 55-60
- 60-65
- 65-70
- 70-75
- >75

- Hojas
- TerminoMunicipal
- Delimitación Aglomeracion
- Carreteras
- Curva de nivel
- Ferrocarril

Uso de edificio

- Residencial
- Sanitario/Docente/Cultural
- Otros usos

POBLACION EXPUESTA

Estimación del número de personas cuyas viviendas están expuestas a cada rango de Ld para ruido total en la aglomeración

	Ldía	
dB(A)	Nº personas expresado en centenas	%
<55	1185,37	43,47
55-60	1126,08	41,30
60-65	395,94	14,52
65-70	18,65	0,68
70-75	0,44	0,02
>75	0,18	0,01
TOTAL	2726,65	100

CUADRICULA

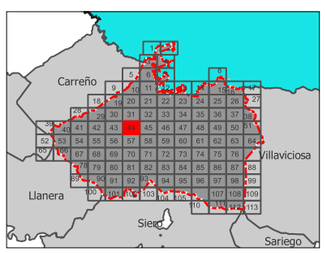

FECHA: MAYO 2022

MAPA ESTRATÉGICO DE RUIDO DEL MUNICIPIO DE GIJÓN/XIXON

Acusttel® Acústica y Telecomunicaciones

AUTOR: Juan Luís Aguilera de Maya

ESCALA ORIGINAL UNE A-3
Numérica: 1: 5000

ESCALA GRAFICA
0 180 360 m

TITULO:

RUIDO TOTAL. INDICADOR Ldia

PLANO: AG_AST_07_T_Ld

HOJA: 44 de 113

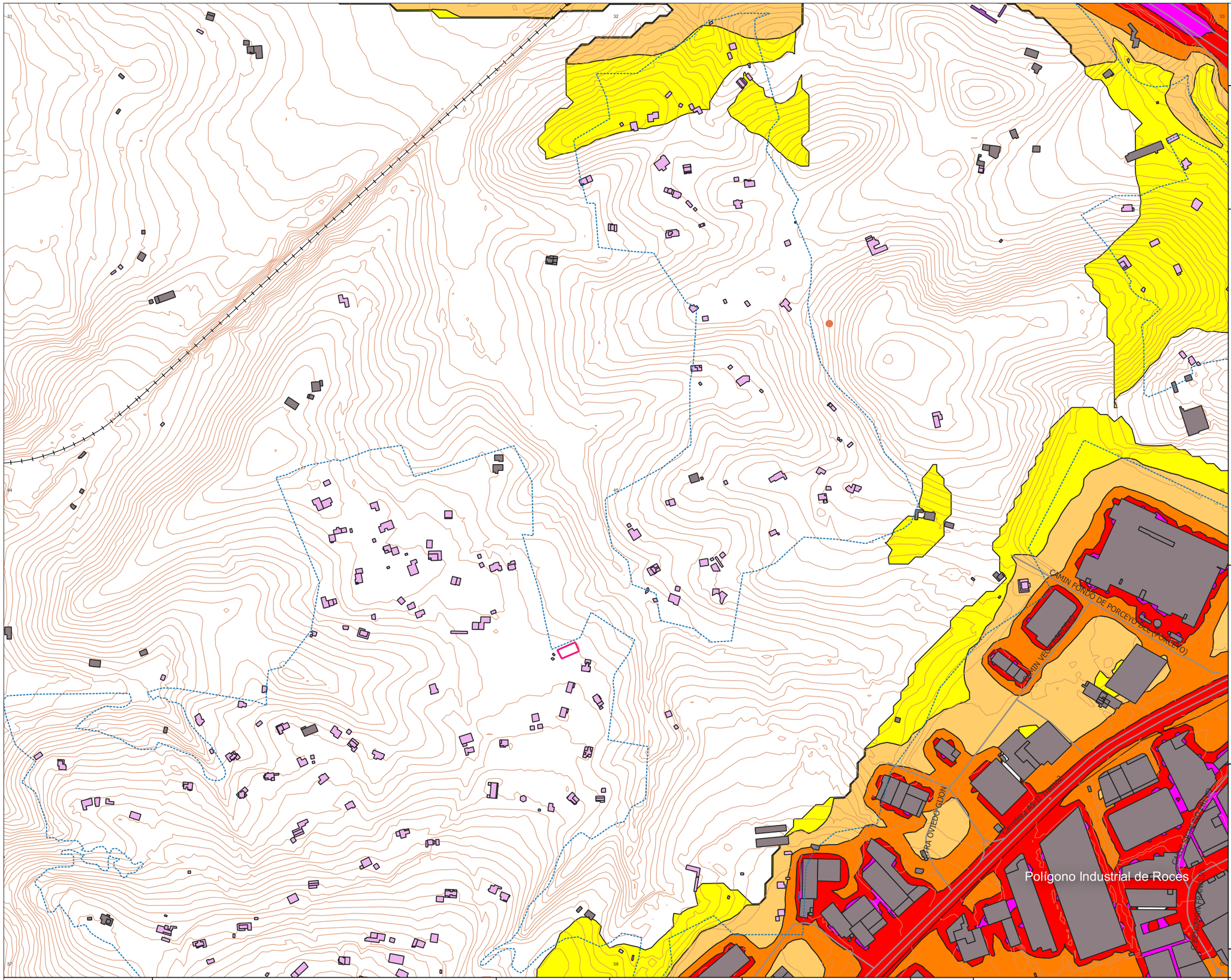

AYUNTAMIENTO DE GIJÓN/XIXÓN

DESCRIPCIÓN PLANO:

Mapa Estratégico de Ruido

Zona de Estudio Aglomeración de Gijón

LEYENDA

Niveles sonoros dB(A)

- 55-60
- 60-65
- 65-70
- 70-75
- >75

- Hojas
- TerminoMunicipal
- Delimitación Aglomeracion
- Carreteras
- Curva de nivel
- Ferrocarril

Uso de edificio

- Residencial
- Sanitario/Docente/Cultural
- Otros usos

POBLACION EXPUESTA

Estimación del número de personas cuyas viviendas están expuestas a cada rango de Ld para ruido total en la aglomeración

	Ldía	
dB(A)	Nº personas expresado en centenas	%
<55	1185,37	43,47
55-60	1126,08	41,30
60-65	395,94	14,52
65-70	18,65	0,68
70-75	0,44	0,02
>75	0,18	0,01
TOTAL	2726,65	100

CUADRICULA

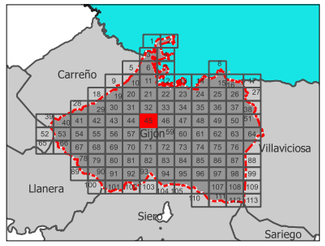

FECHA: MAYO 2022

MAPA ESTRATÉGICO DE RUIDO DEL MUNICIPIO DE GIJÓN/XIXON

Acusttel® Acústica y Telecomunicaciones

AUTOR:
Juan Luís Aguilera de Maya

ESCALA ORIGINAL UNE A-3
Numérica: 1: 5000

ESCALA GRAFICA
0 180 360 m

TITULO:

RUIDO TOTAL. INDICADOR Ldia

PLANO: AG_AST_07_T_Ld

HOJA: 45 de 113

AYUNTAMIENTO DE GIJÓN/XIXÓN

DESCRIPCIÓN PLANO:

Mapa Estratégico de Ruido

Zona de Estudio Aglomeración de Gijón

LEYENDA

Niveles sonoros dB(A)

- 55-60
- 60-65
- 65-70
- 70-75
- >75

- Hojas
- TerminoMunicipal
- Delimitación Aglomeracion
- Carreteras
- Curva de nivel
- Ferrocarril

Uso de edificio

- Residencial
- Sanitario/Docente/Cultural
- Otros usos

POBLACION EXPUESTA

Estimación del número de personas cuyas viviendas están expuestas a cada rango de Ld para ruido total en la aglomeración

	Ldía	
dB(A)	Nº personas expresado en centenas	%
<55	1185,37	43,47
55-60	1126,08	41,30
60-65	395,94	14,52
65-70	18,65	0,68
70-75	0,44	0,02
>75	0,18	0,01
TOTAL	2726,65	100

CUADRICULA

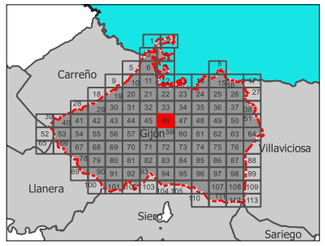

FECHA: MAYO 2022

PLANO: AG_AST_07_T_Ld

HOJA: 46 de 113

MAPA ESTRATÉGICO DE RUIDO DEL MUNICIPIO DE GIJÓN/XIXON

Acusttel® Acústica y Telecomunicaciones

AUTOR:
Juan Luís Aguilera de Maya

ESCALA ORIGINAL UNE A-3
Numérica: 1: 5000

ESCALA GRAFICA
0 180 360 m

TITULO:

RUIDO TOTAL. INDICADOR Ldia

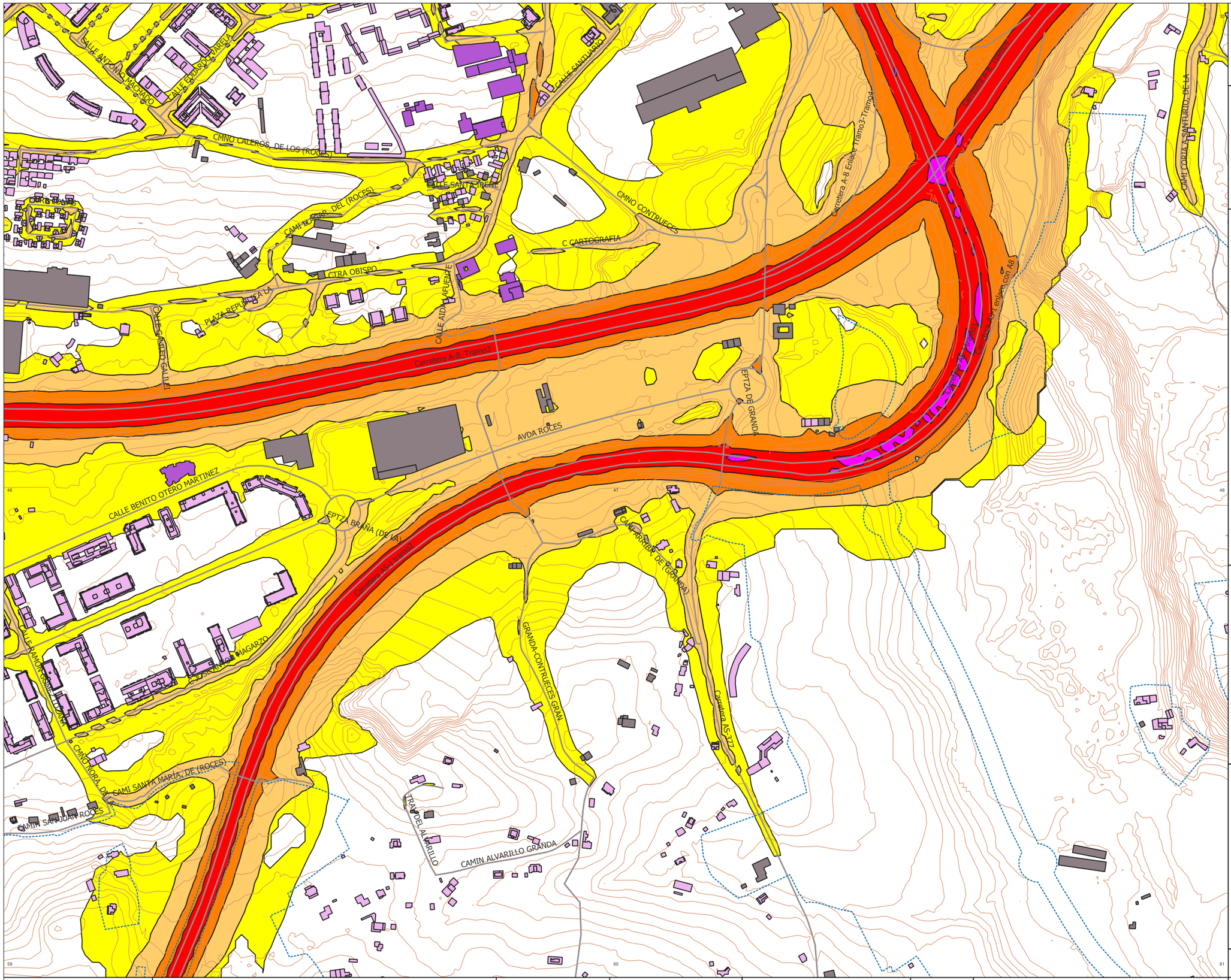

AYUNTAMIENTO DE GIJÓN/XIXÓN

DESCRIPCIÓN PLANO:

Mapa Estratégico de Ruido

Zona de Estudio Aglomeración de Gijón

LEYENDA

Niveles sonoros dB(A)

- 55-60
- 60-65
- 65-70
- 70-75
- >75

- Hojas
- TerminoMunicipal
- Delimitación Aglomeracion
- Carreteras
- Curva de nivel
- Ferrocarril

Uso de edificio

- Residencial
- Sanitario/Docente/Cultural
- Otros usos

POBLACION EXPUESTA

Estimación del número de personas cuyas viviendas están expuestas a cada rango de Ld para ruido total en la aglomeración

	Ldía	
dB(A)	Nº personas expresado en centenas	%
<55	1185,37	43,47
55-60	1126,08	41,30
60-65	395,94	14,52
65-70	18,65	0,68
70-75	0,44	0,02
>75	0,18	0,01
TOTAL	2726,65	100

CUADRICULA

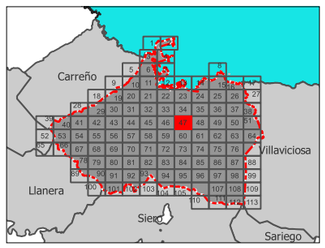

FECHA: MAYO 2022

MAPA ESTRATÉGICO DE RUIDO DEL MUNICIPIO DE GIJÓN/XIXON

Acusttel® Acústica y Telecomunicaciones

AUTOR: Juan Luís Aguilera de Maya

ESCALA ORIGINAL UNE A-3
Numérica: 1: 5000

ESCALA GRAFICA
0 180 360 m

TITULO:

RUIDO TOTAL. INDICADOR Ldia

PLANO: AG_AST_07_T_Ld

HOJA: 47 de 113

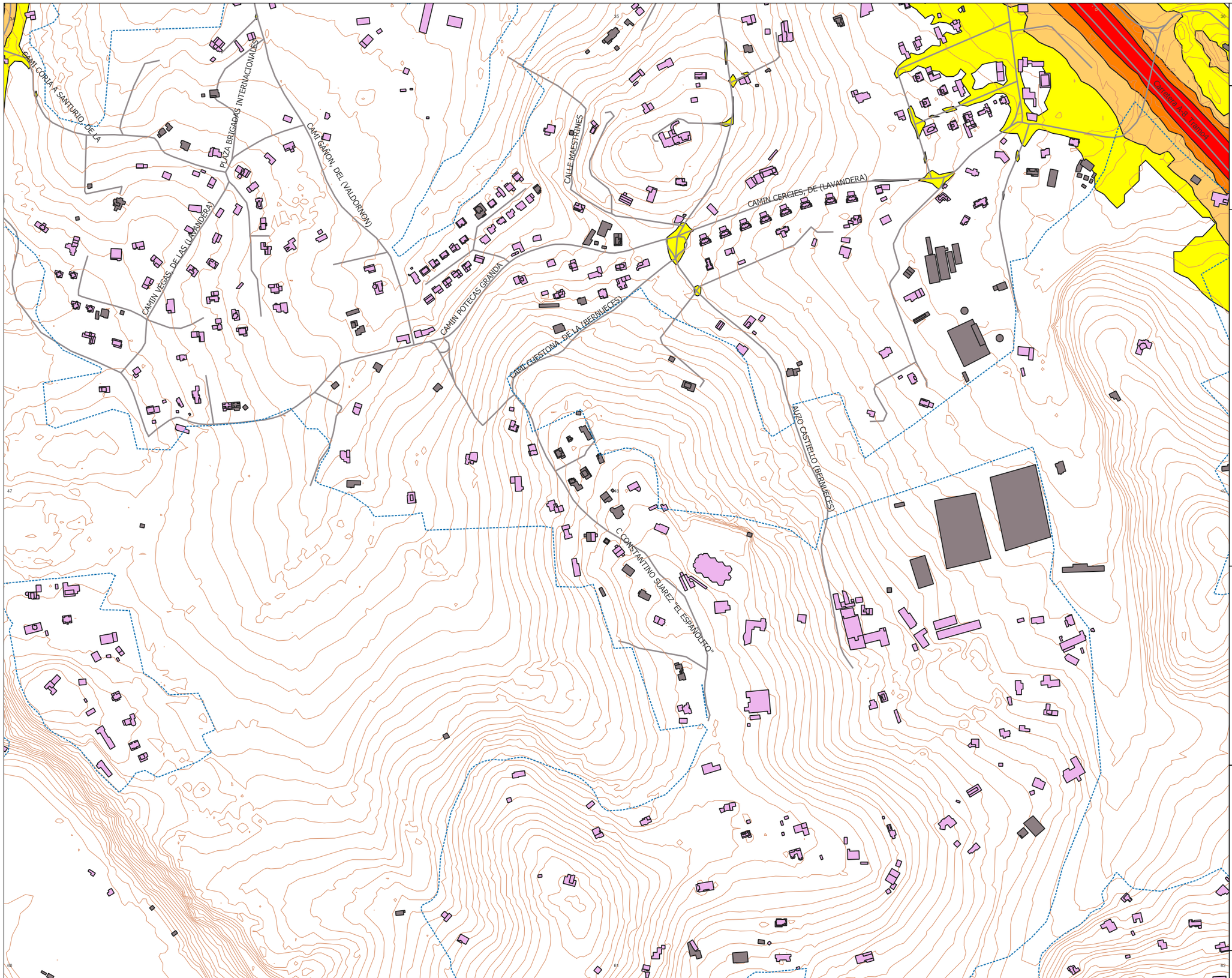

AYUNTAMIENTO DE GIJÓN/XIXÓN

DESCRIPCIÓN PLANO:

Mapa Estratégico de Ruido

Zona de Estudio Aglomeración de Gijón

LEYENDA

Niveles sonoros dB(A)

- 55-60
- 60-65
- 65-70
- 70-75
- >75

- Hojas
- TerminoMunicipal
- Delimitación Aglomeracion
- Carreteras
- Curva de nivel
- Ferrocarril

Uso de edificio

- Residencial
- Sanitario/Docente/Cultural
- Otros usos

POBLACION EXPUESTA

Estimación del número de personas cuyas viviendas están expuestas a cada rango de Ld para ruido total en la aglomeración

	Ldía	
dB(A)	Nº personas expresado en centenas	%
<55	1185,37	43,47
55-60	1126,08	41,30
60-65	395,94	14,52
65-70	18,65	0,68
70-75	0,44	0,02
>75	0,18	0,01
TOTAL	2726,65	100

CUADRICULA

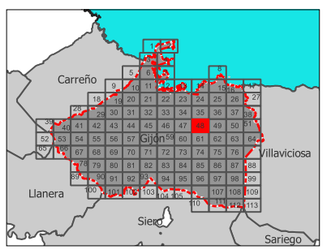

FECHA: MAYO 2022

PLANO: AG_AST_07_T_Ld

HOJA: 48 de 113

MAPA ESTRATÉGICO DE RUIDO DEL MUNICIPIO DE GIJÓN/XIXON

Acusttel® Acústica y Telecomunicaciones

AUTOR:
Juan Luís Aguilera de Maya

ESCALA ORIGINAL UNE A-3
Numérica: 1: 5000

ESCALA GRAFICA
0 180 360 m

TITULO:

RUIDO TOTAL. INDICADOR Ldia

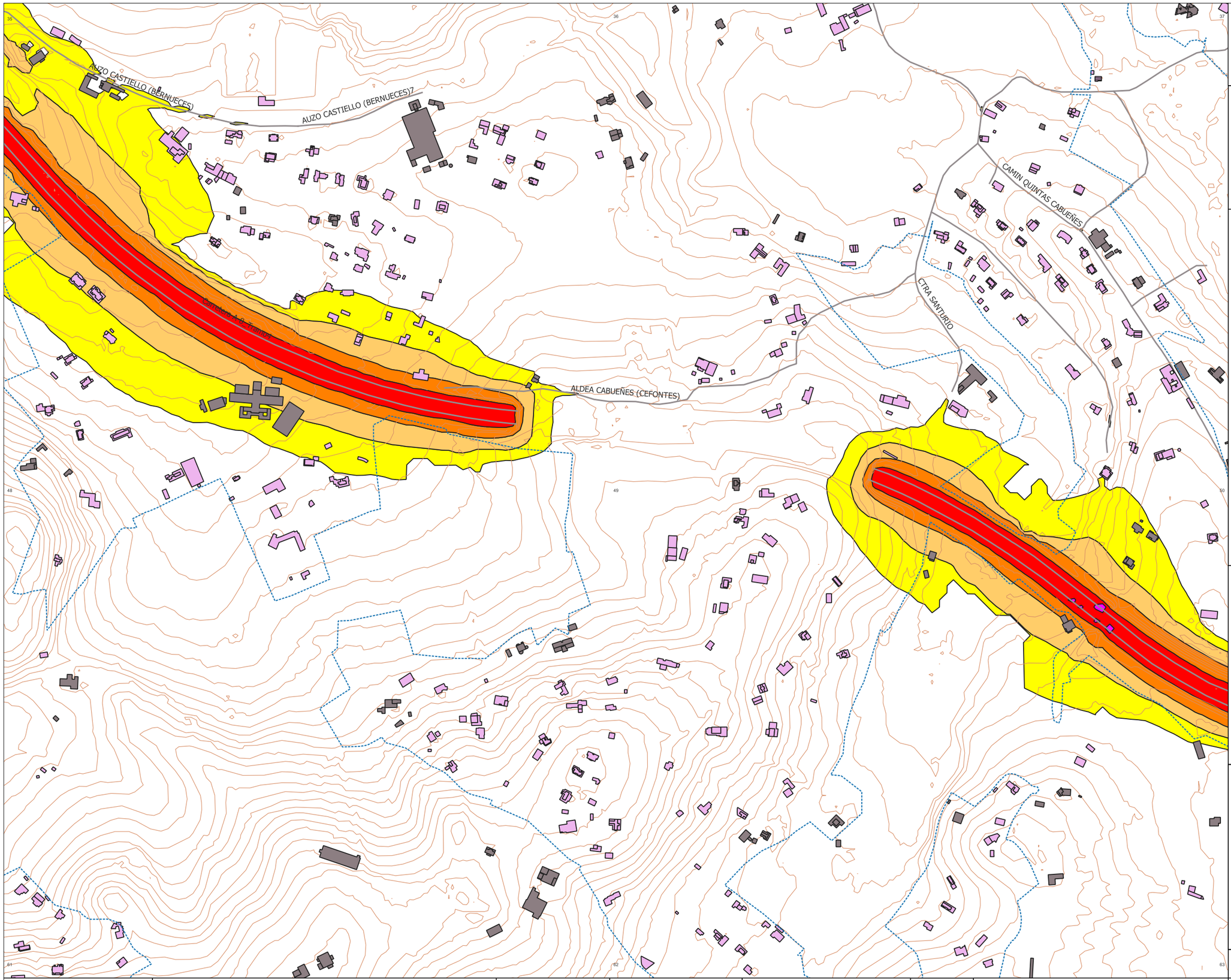

AYUNTAMIENTO DE GIJÓN/XIXÓN

DESCRIPCIÓN PLANO:

Mapa Estratégico de Ruido

Zona de Estudio Aglomeración de Gijón

LEYENDA

Niveles sonoros dB(A)

- 55-60
- 60-65
- 65-70
- 70-75
- >75

- Hojas
- TerminoMunicipal
- Delimitación Aglomeracion
- Carreteras
- Curva de nivel
- Ferrocarril

Uso de edificio

- Residencial
- Sanitario/Docente/Cultural
- Otros usos

POBLACION EXPUESTA

Estimación del número de personas cuyas viviendas están expuestas a cada rango de Ld para ruido total en la aglomeración

	Ldía	
dB(A)	Nº personas expresado en centenas	%
<55	1185,37	43,47
55-60	1126,08	41,30
60-65	395,94	14,52
65-70	18,65	0,68
70-75	0,44	0,02
>75	0,18	0,01
TOTAL	2726,65	100

CUADRICULA

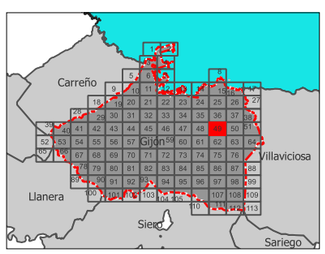

FECHA: MAYO 2022

MAPA ESTRATÉGICO DE RUIDO DEL MUNICIPIO DE GIJÓN/XIXON

Acusttel® Acústica y Telecomunicaciones

AUTOR:
Juan Luís Aguilera de Maya

ESCALA ORIGINAL UNE A-3
Numérica: 1: 5000

ESCALA GRAFICA
0 180 360 m

TITULO:

RUIDO TOTAL. INDICADOR Ldia

PLANO: AG_AST_07_T_Ld

HOJA: 49 de 113

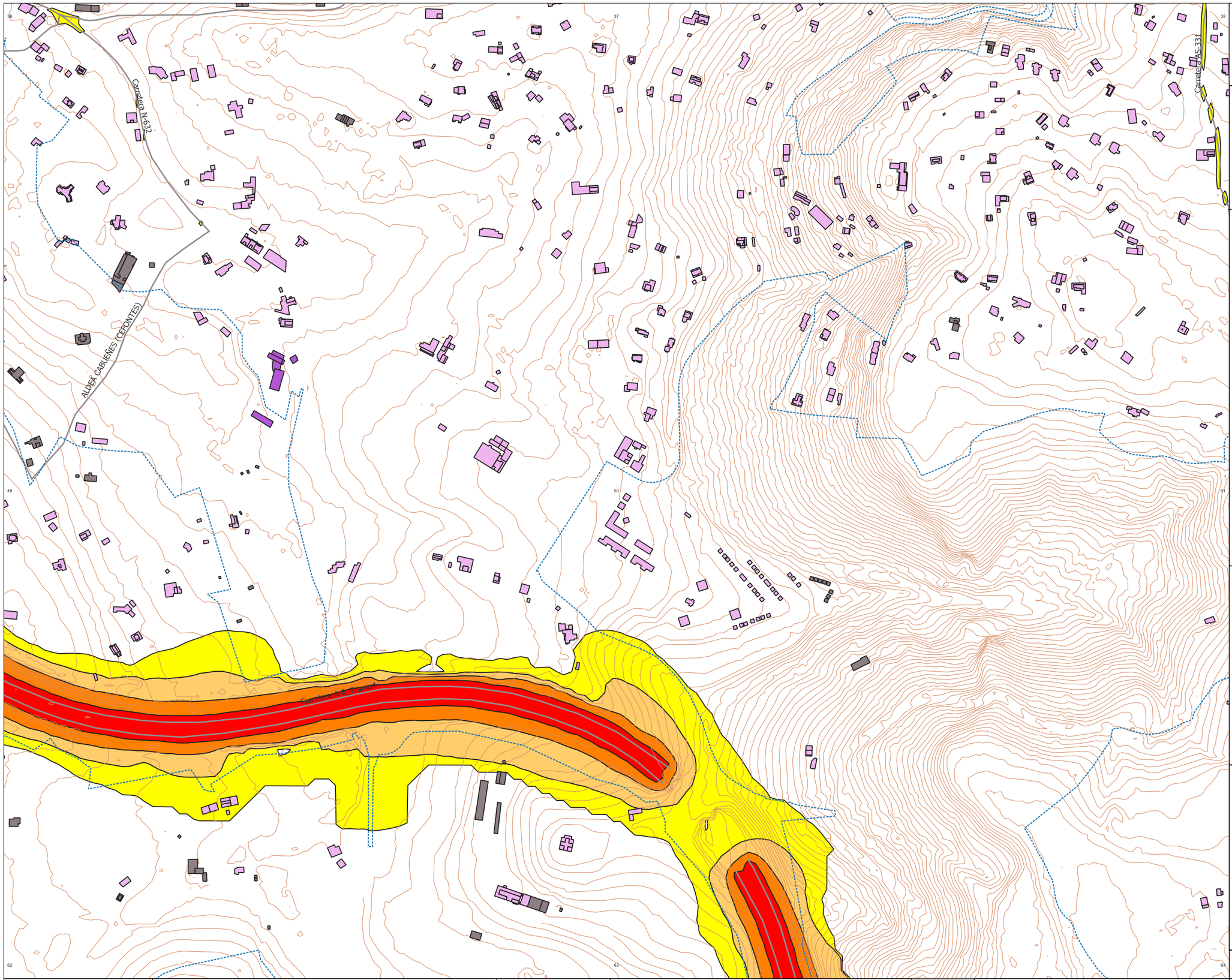

AYUNTAMIENTO DE GIJÓN/XIXÓN

DESCRIPCIÓN PLANO:

Mapa Estratégico de Ruido

Zona de Estudio Aglomeración de Gijón

LEYENDA

Niveles sonoros dB(A)

- 55-60
- 60-65
- 65-70
- 70-75
- >75

- Hojas
- TerminoMunicipal
- Delimitación Aglomeracion
- Carreteras
- Curva de nivel
- Ferrocarril

Uso de edificio

- Residencial
- Sanitario/Docente/Cultural
- Otros usos

POBLACION EXPUESTA

Estimación del número de personas cuyas viviendas están expuestas a cada rango de Ld para ruido total en la aglomeración

	Ldía	
dB(A)	Nº personas expresado en centenas	%
<55	1185,37	43,47
55-60	1126,08	41,30
60-65	395,94	14,52
65-70	18,65	0,68
70-75	0,44	0,02
>75	0,18	0,01
TOTAL	2726,65	100

CUADRICULA

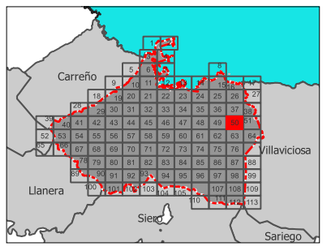

FECHA: MAYO 2022

MAPA ESTRATÉGICO DE RUIDO DEL MUNICIPIO DE GIJÓN/XIXON

Acusttel® Acústica y Telecomunicaciones

AUTOR:
Juan Luís Aguilera de Maya

ESCALA ORIGINAL UNE A-3
Numérica: 1: 5000

ESCALA GRAFICA
0 180 360 m

TITULO:

RUIDO TOTAL. INDICADOR Ldia

PLANO: AG_AST_07_T_Ld

HOJA: 50 de 113

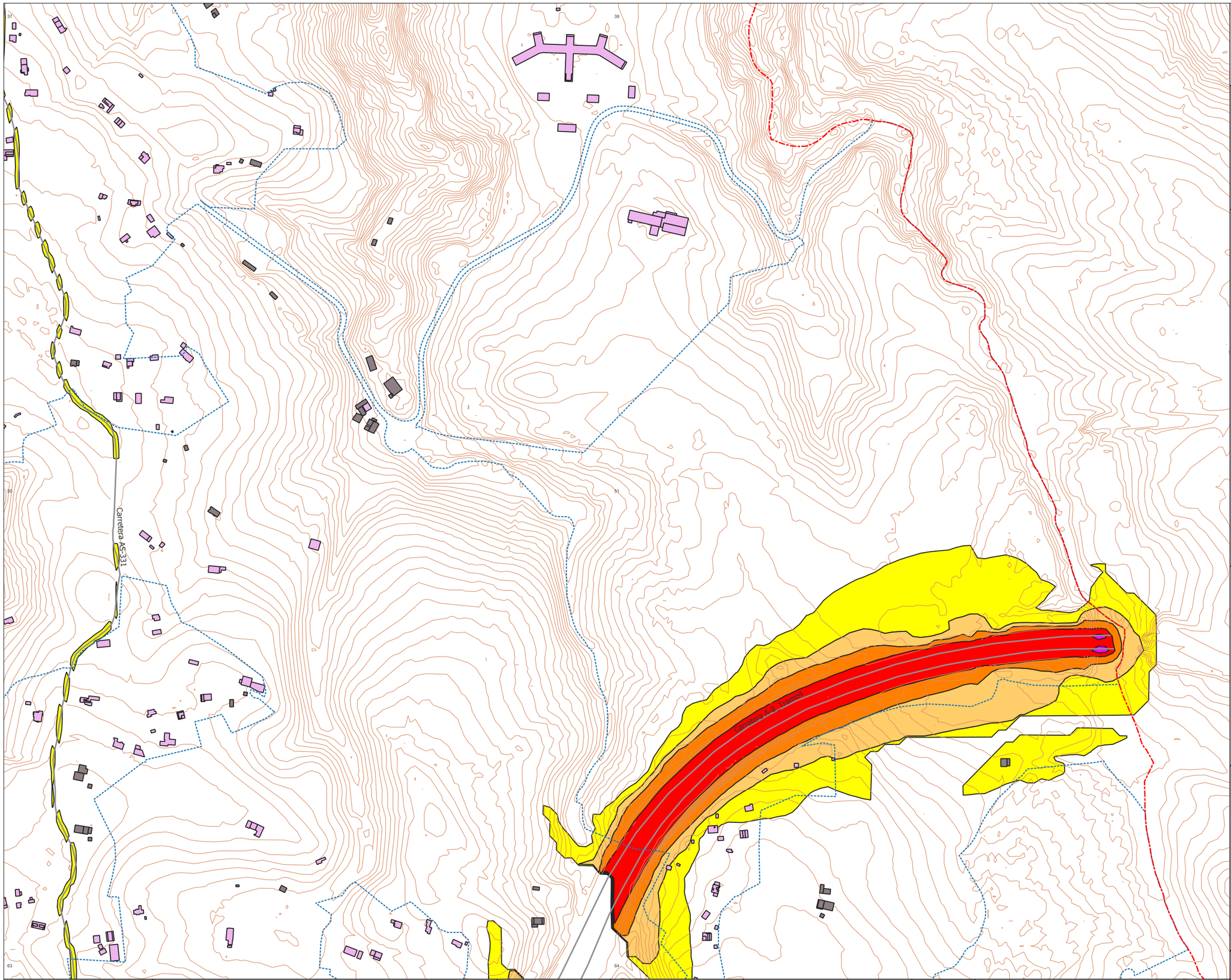

AYUNTAMIENTO DE GIJÓN/XIXÓN

DESCRIPCIÓN PLANO:

Mapa Estratégico de Ruido

Zona de Estudio Aglomeración de Gijón

LEYENDA

Niveles sonoros dB(A)

- 55-60
- 60-65
- 65-70
- 70-75
- >75

- Hojas
- TerminoMunicipal
- Delimitación Aglomeracion
- Carreteras
- Curva de nivel
- Ferrocarril

Uso de edificio

- Residencial
- Sanitario/Docente/Cultural
- Otros usos

POBLACION EXPUESTA

Estimación del número de personas cuyas viviendas están expuestas a cada rango de Ld para ruido total en la aglomeración

	Ldía	
dB(A)	Nº personas expresado en centenas	%
<55	1185,37	43,47
55-60	1126,08	41,30
60-65	395,94	14,52
65-70	18,65	0,68
70-75	0,44	0,02
>75	0,18	0,01
TOTAL	2726,65	100

CUADRICULA

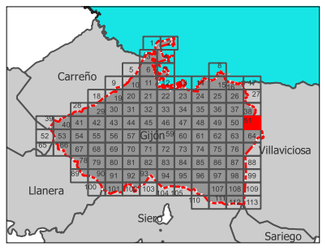

FECHA: MAYO 2022

Gijón

MAPA ESTRATÉGICO DE RUIDO DEL MUNICIPIO DE GIJÓN/XIXON

Acusttel® Acústica y Telecomunicaciones

AUTOR:
Juan Luís Aguilera de Maya

ESCALA ORIGINAL UNE A-3
Numérica: 1: 5000

ESCALA GRAFICA
0 180 360 m

TITULO:

RUIDO TOTAL. INDICADOR Ldia

PLANO: AG_AST_07_T_Ld

HOJA: 51 de 113

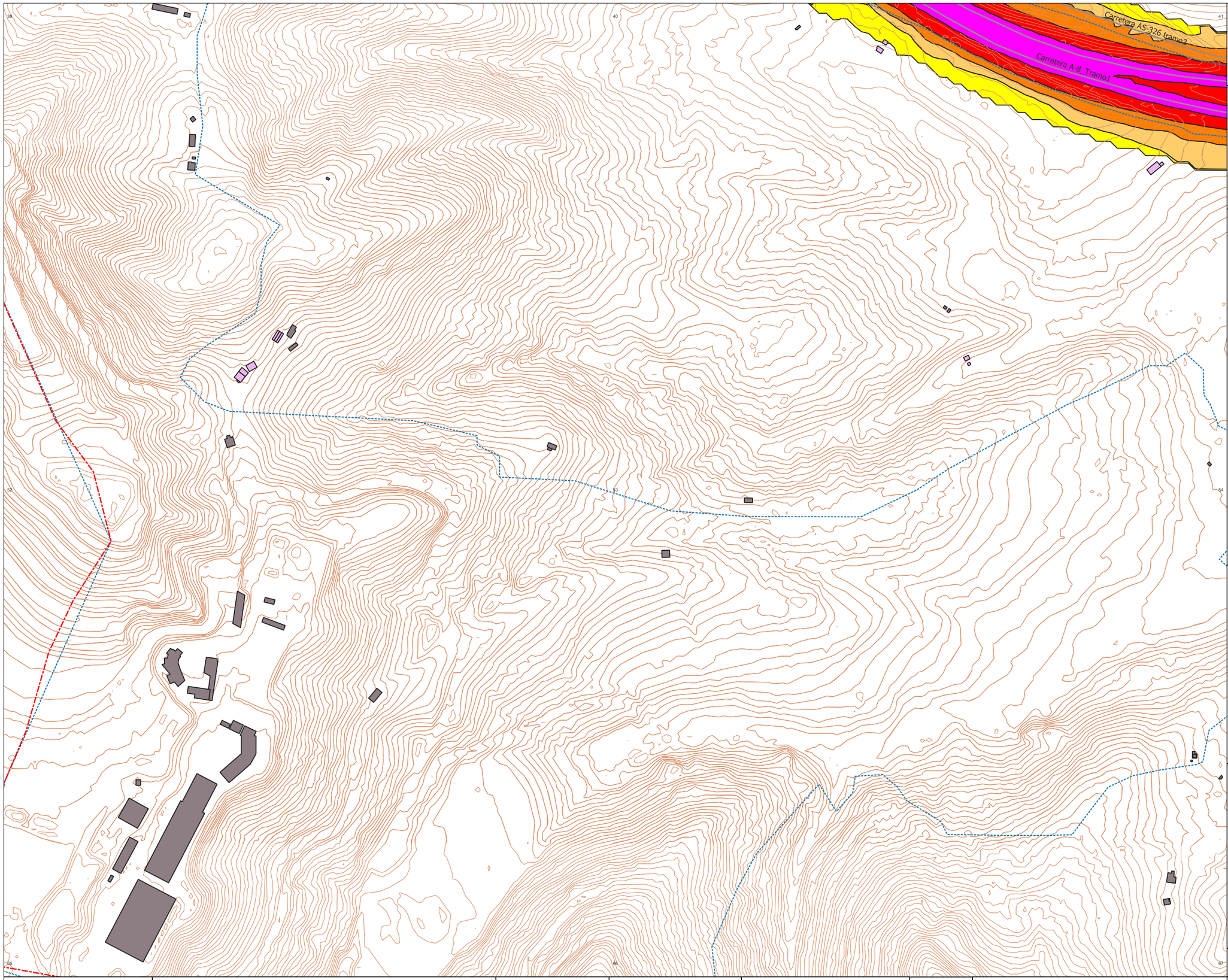

AYUNTAMIENTO DE GIJÓN/XIXÓN

DESCRIPCIÓN PLANO:

Mapa Estratégico de Ruido

Zona de Estudio Aglomeración de Gijón

LEYENDA

Niveles sonoros dB(A)

- 55-60
- 60-65
- 65-70
- 70-75
- >75

- Hojas
- TerminoMunicipal
- Delimitación Aglomeracion
- Carreteras
- Curva de nivel
- Ferrocarril

Uso de edificio

- Residencial
- Sanitario/Docente/Cultural
- Otros usos

POBLACION EXPUESTA

Estimación del número de personas cuyas viviendas están expuestas a cada rango de Ld para ruido total en la aglomeración

	Ldía	
dB(A)	Nº personas expresado en centenas	%
<55	1185,37	43,47
55-60	1126,08	41,30
60-65	395,94	14,52
65-70	18,65	0,68
70-75	0,44	0,02
>75	0,18	0,01
TOTAL	2726,65	100

CUADRICULA

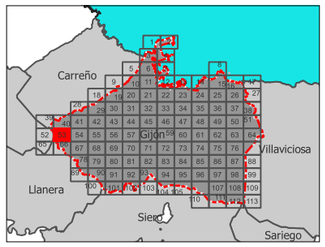

FECHA: MAYO 2022

MAPA ESTRATÉGICO DE RUIDO DEL MUNICIPIO DE GIJÓN/XIXON

Acusttel® Acústica y Telecomunicaciones

AUTOR:
Juan Luís Aguilera de Maya

ESCALA ORIGINAL UNE A-3
Numérica: 1: 5000

ESCALA GRAFICA
0 180 360 m

TITULO:

RUIDO TOTAL. INDICADOR Ldia

PLANO: AG_AST_07_T_Ld

HOJA: 53 de 113

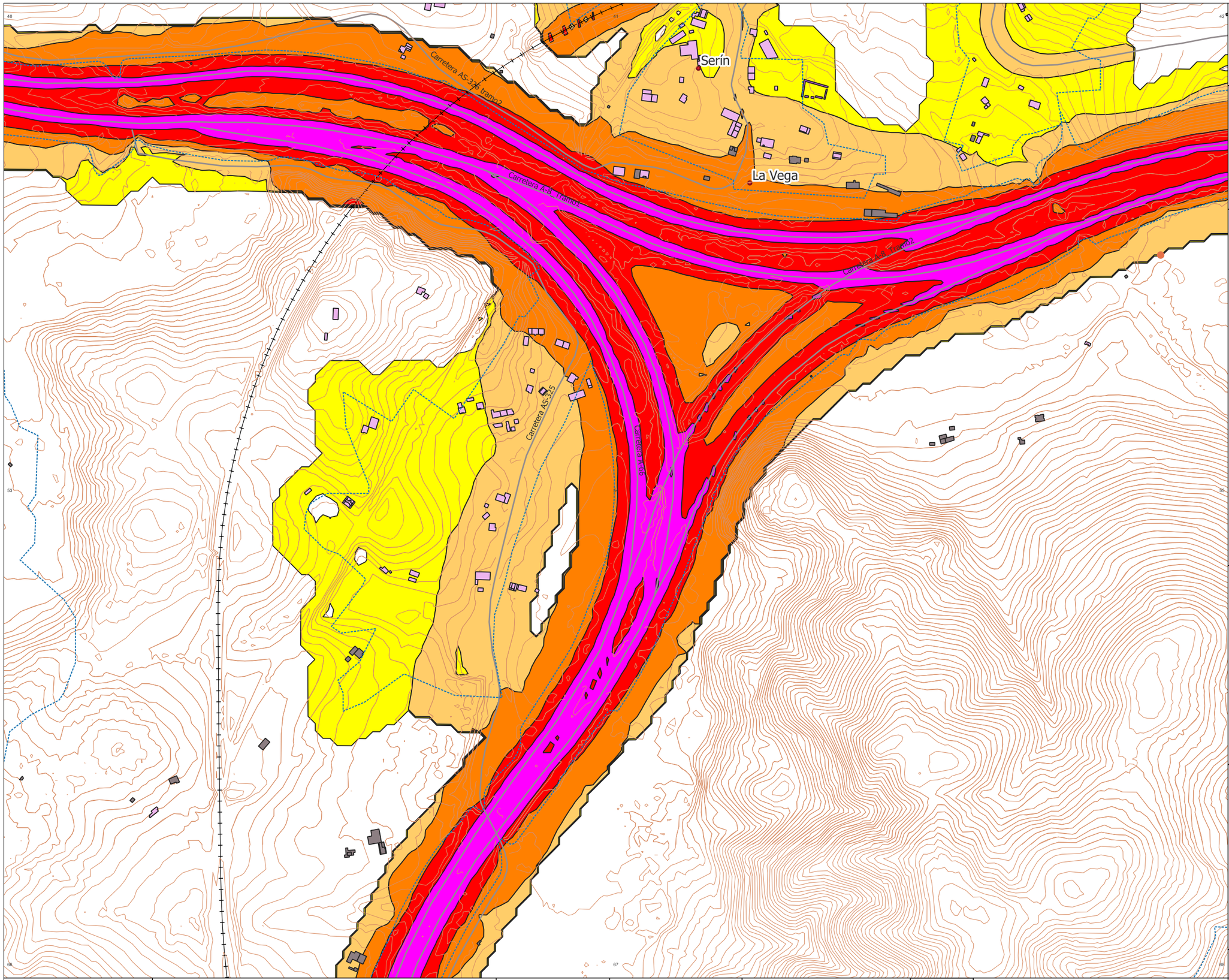

AYUNTAMIENTO DE GIJÓN/XIXÓN

DESCRIPCIÓN PLANO:

Mapa Estratégico de Ruido

Zona de Estudio Aglomeración de Gijón

LEYENDA

Niveles sonoros dB(A)

- 55-60
- 60-65
- 65-70
- 70-75
- >75

- Hojas
- TerminoMunicipal
- Delimitación Aglomeracion
- Carreteras
- Curva de nivel
- Ferrocarril

Uso de edificio

- Residencial
- Sanitario/Docente/Cultural
- Otros usos

POBLACION EXPUESTA

Estimación del número de personas cuyas viviendas están expuestas a cada rango de Ld para ruido total en la aglomeración

	Ldía	
dB(A)	Nº personas expresado en centenas	%
<55	1185,37	43,47
55-60	1126,08	41,30
60-65	395,94	14,52
65-70	18,65	0,68
70-75	0,44	0,02
>75	0,18	0,01
TOTAL	2726,65	100

CUADRICULA

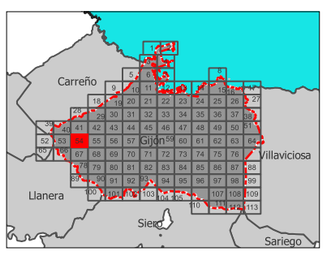

FECHA: MAYO 2022

Gijón

MAPA ESTRATÉGICO DE RUIDO DEL MUNICIPIO DE GIJÓN/XIXON

Acusttel® Acústica y Telecomunicaciones

AUTOR:
Juan Luís Aguilera de Maya

ESCALA ORIGINAL UNE A-3
Numérica: 1: 5000

ESCALA GRAFICA
0 180 360 m

TITULO:

RUIDO TOTAL. INDICADOR Ldia

PLANO: AG_AST_07_T_Ld

HOJA: 54 de 113

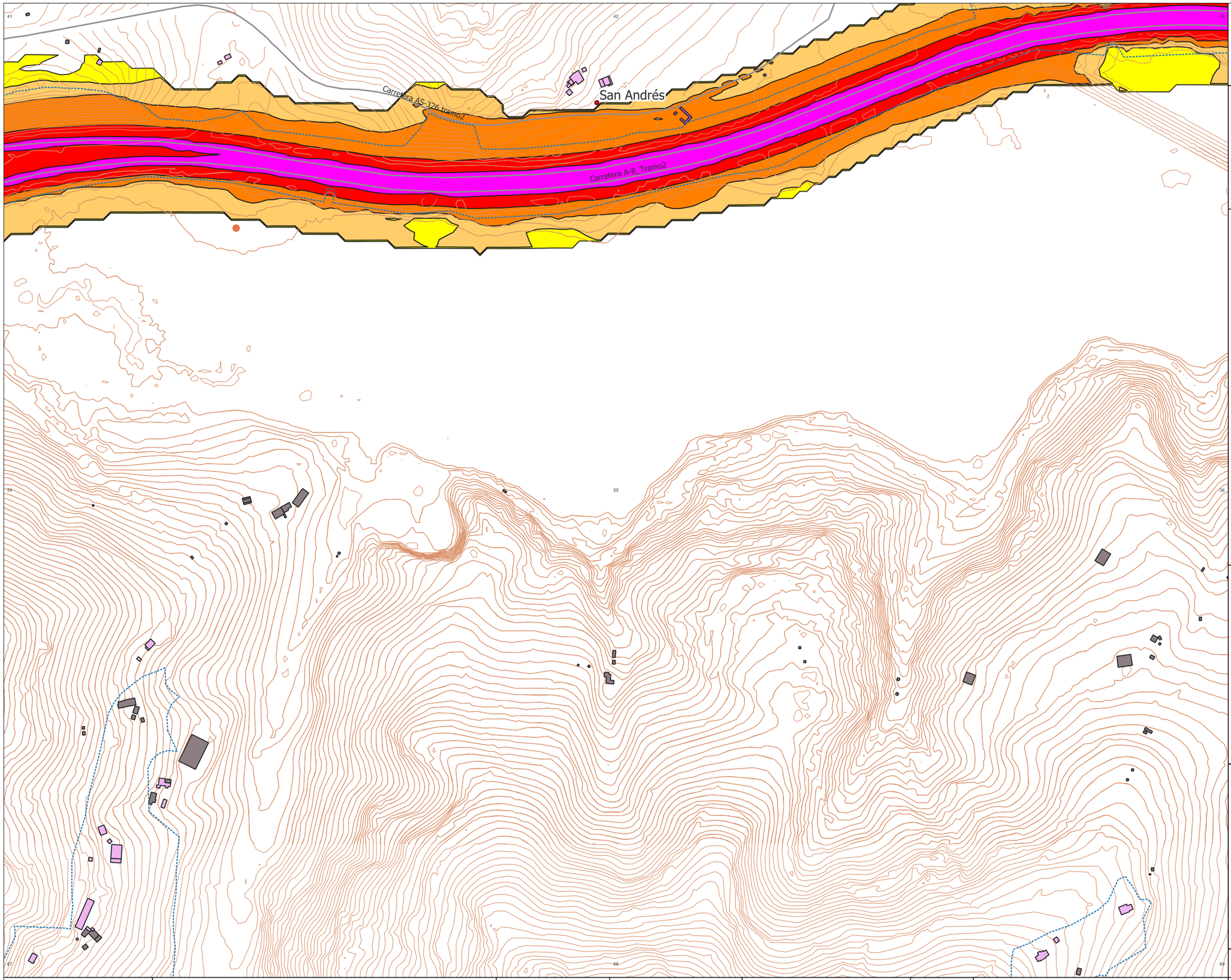

AYUNTAMIENTO DE GIJÓN/XIXÓN

DESCRIPCIÓN PLANO:

Mapa Estratégico de Ruido

Zona de Estudio Aglomeración de Gijón

LEYENDA

Niveles sonoros dB(A)

- 55-60
- 60-65
- 65-70
- 70-75
- >75

- Hojas
- TerminoMunicipal
- Delimitación Aglomeracion
- Carreteras
- Curva de nivel
- Ferrocarril

Uso de edificio

- Residencial
- Sanitario/Docente/Cultural
- Otros usos

POBLACION EXPUESTA

Estimación del número de personas cuyas viviendas están expuestas a cada rango de Ld para ruido total en la aglomeración

	Ldía	
dB(A)	Nº personas expresado en centenas	%
<55	1185,37	43,47
55-60	1126,08	41,30
60-65	395,94	14,52
65-70	18,65	0,68
70-75	0,44	0,02
>75	0,18	0,01
TOTAL	2726,65	100

CUADRICULA

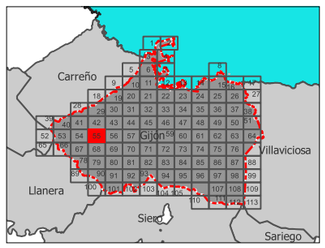

FECHA: MAYO 2022

MAPA ESTRATÉGICO DE RUIDO DEL MUNICIPIO DE GIJÓN/XIXON

Acusttel
Acústica y Telecomunicaciones

AUTOR:
Juan Luís Aguilera de Maya

ESCALA ORIGINAL UNE A-3
Numérica: 1: 5000

ESCALA GRAFICA
0 180 360 m

TITULO:

RUIDO TOTAL. INDICADOR Ldia

PLANO: AG_AST_07_T_Ld

HOJA: 55 de 113

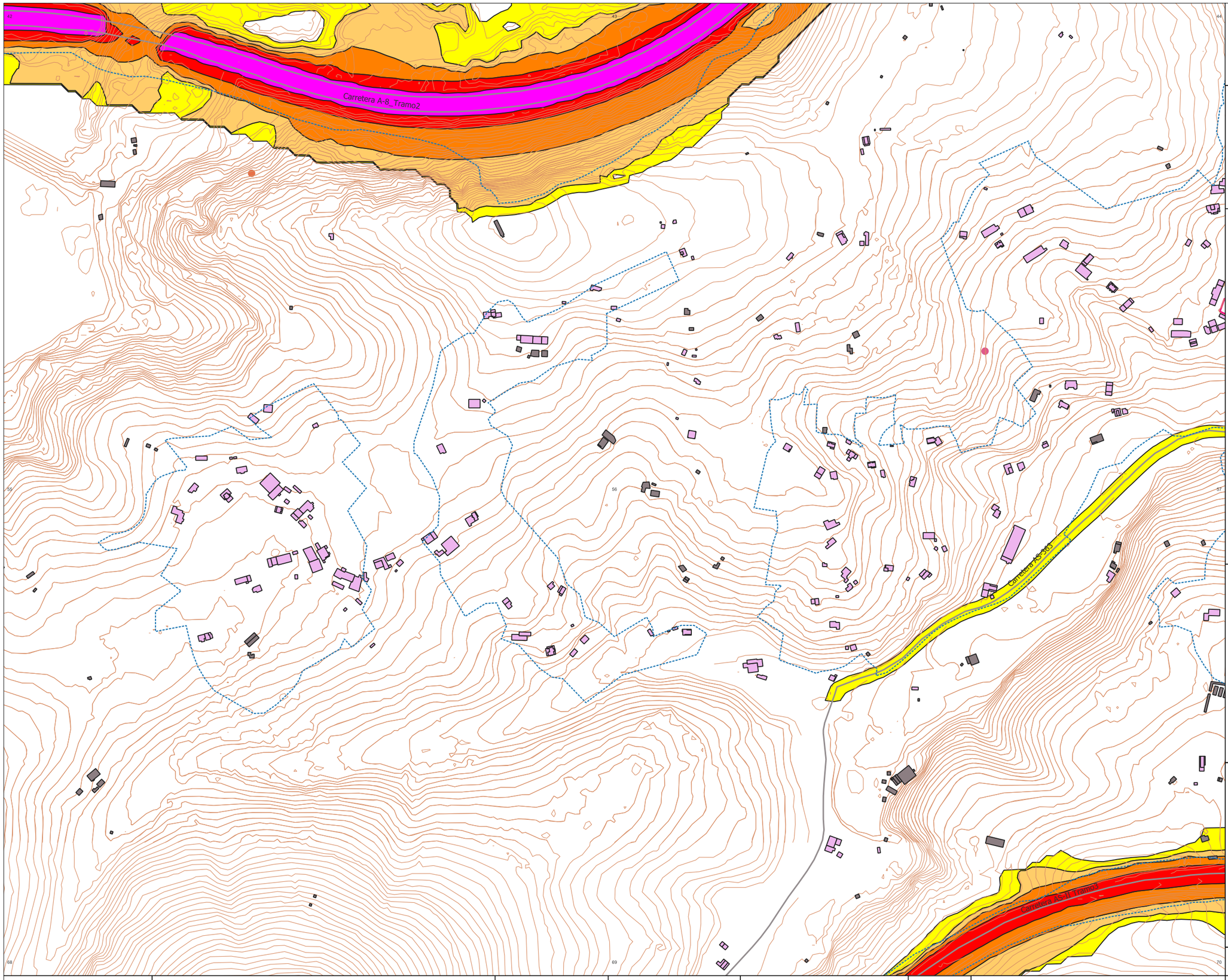

AYUNTAMIENTO DE GIJÓN/XIXÓN

DESCRIPCIÓN PLANO:

Mapa Estratégico de Ruido

Zona de Estudio Aglomeración de Gijón

LEYENDA

Niveles sonoros dB(A)

- 55-60
- 60-65
- 65-70
- 70-75
- >75

- Hojas
- TerminoMunicipal
- Delimitación Aglomeracion
- Carreteras
- Curva de nivel
- Ferrocarril

Uso de edificio

- Residencial
- Sanitario/Docente/Cultural
- Otros usos

POBLACION EXPUESTA

Estimación del número de personas cuyas viviendas están expuestas a cada rango de Ld para ruido total en la aglomeración

	Ldía	
dB(A)	Nº personas expresado en centenas	%
<55	1185,37	43,47
55-60	1126,08	41,30
60-65	395,94	14,52
65-70	18,65	0,68
70-75	0,44	0,02
>75	0,18	0,01
TOTAL	2726,65	100

CUADRICULA

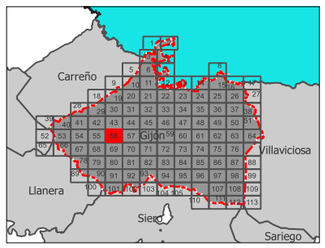

FECHA: MAYO 2022

Gijón

MAPA ESTRATÉGICO DE RUIDO DEL MUNICIPIO DE GIJÓN/XIXON

Acusttel® Acústica y Telecomunicaciones

AUTOR:
Juan Luís Aguilera de Maya

ESCALA ORIGINAL UNE A-3
Numérica: 1: 5000

ESCALA GRAFICA
0 180 360 m

TITULO:

RUIDO TOTAL. INDICADOR Ldia

PLANO: AG_AST_07_T_Ld

HOJA: 56 de 113

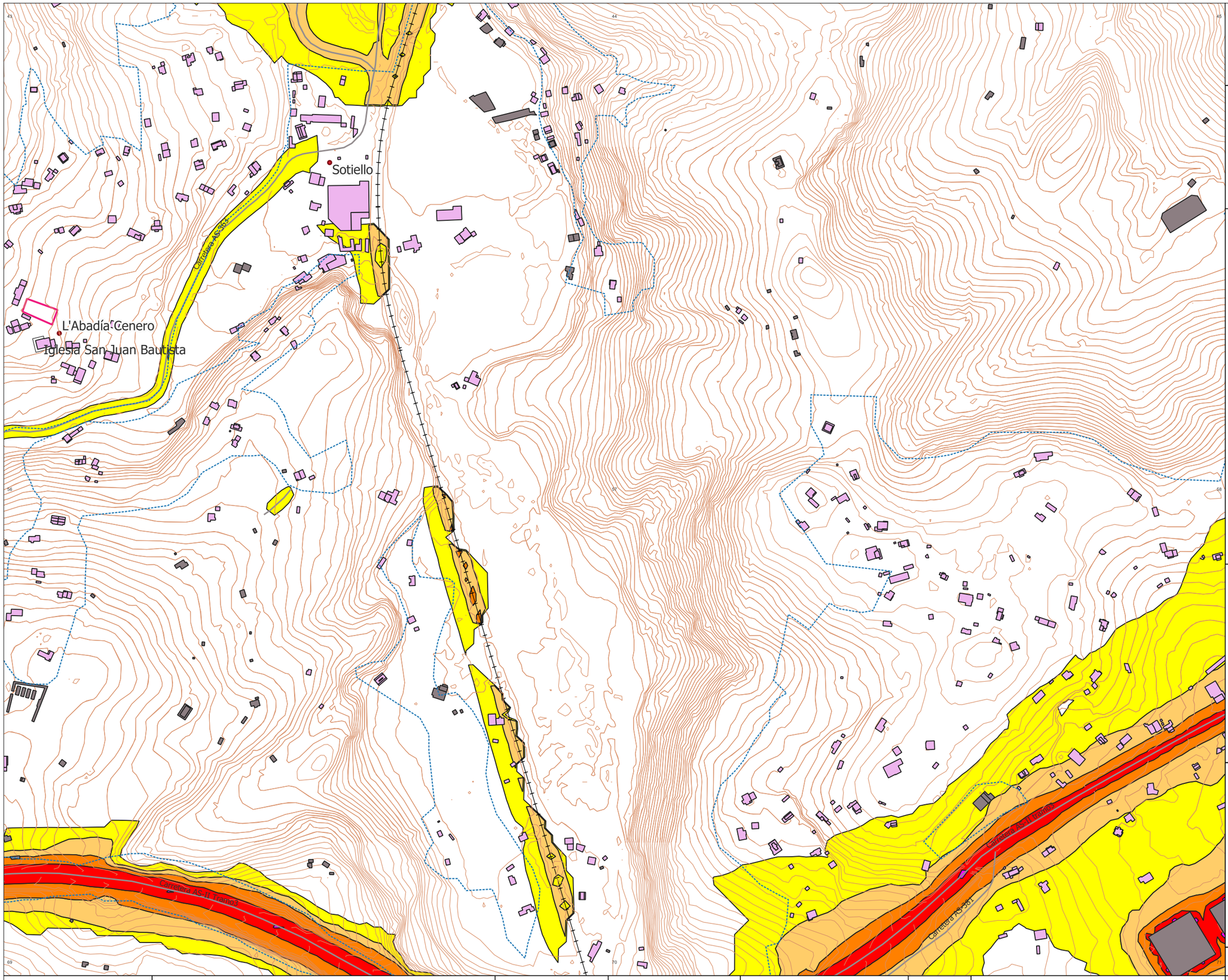

AYUNTAMIENTO DE GIJÓN/XIXÓN

DESCRIPCIÓN PLANO:

Mapa Estratégico de Ruido

Zona de Estudio Aglomeración de Gijón

LEYENDA

Niveles sonoros dB(A)

- 55-60
- 60-65
- 65-70
- 70-75
- >75

- Hojas
- TerminoMunicipal
- Delimitación Aglomeracion
- Carreteras
- Curva de nivel
- Ferrocarril

Uso de edificio

- Residencial
- Sanitario/Docente/Cultural
- Otros usos

POBLACION EXPUESTA

Estimación del número de personas cuyas viviendas están expuestas a cada rango de Ld para ruido total en la aglomeración

	Ldía	
dB(A)	Nº personas expresado en centenas	%
<55	1185,37	43,47
55-60	1126,08	41,30
60-65	395,94	14,52
65-70	18,65	0,68
70-75	0,44	0,02
>75	0,18	0,01
TOTAL	2726,65	100

CUADRICULA

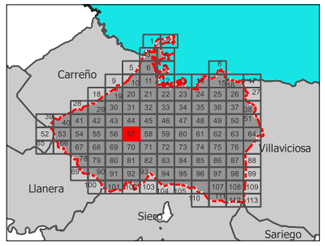

FECHA: MAYO 2022

MAPA ESTRATÉGICO DE RUIDO DEL MUNICIPIO DE GIJÓN/XIXON

Acusttel® Acústica y Telecomunicaciones

AUTOR:
Juan Luís Aguilera de Maya

ESCALA ORIGINAL UNE A-3
Numérica: 1: 5000

ESCALA GRAFICA
0 180 360 m

TITULO:

RUIDO TOTAL. INDICADOR Ldia

PLANO: AG_AST_07_T_Ld

HOJA: 57 de 113

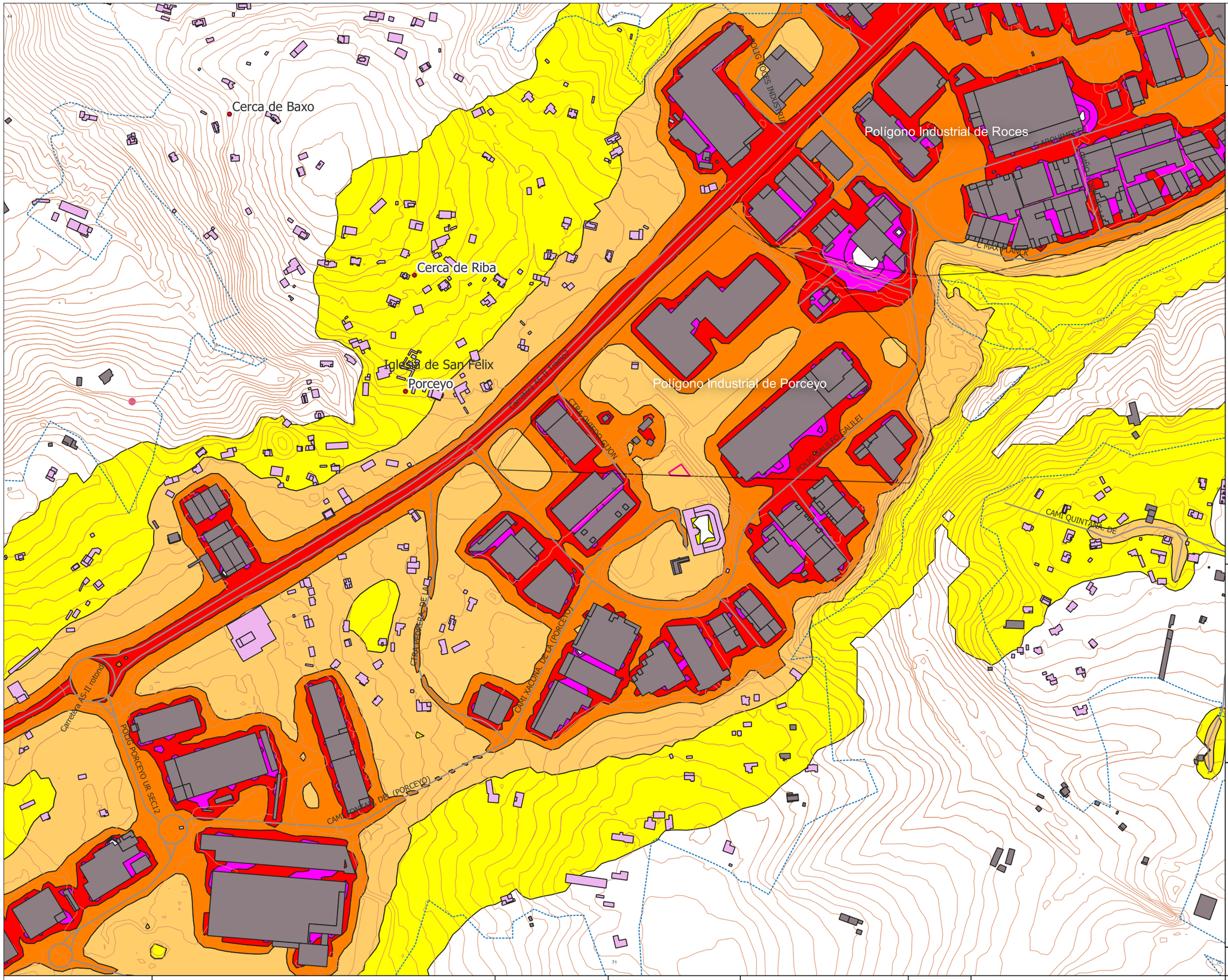

AYUNTAMIENTO DE GIJÓN/XIXÓN

DESCRIPCIÓN PLANO:

Mapa Estratégico de Ruido

Zona de Estudio Aglomeración de Gijón

LEYENDA

Niveles sonoros dB(A)

- 55-60
- 60-65
- 65-70
- 70-75
- >75

- Hojas
- TerminoMunicipal
- Delimitación Aglomeracion
- Carreteras
- Curva de nivel
- Ferrocarril

Uso de edificio

- Residencial
- Sanitario/Docente/Cultural
- Otros usos

POBLACION EXPUESTA

Estimación del número de personas cuyas viviendas están expuestas a cada rango de Ld para ruido total en la aglomeración

	Ldía	
dB(A)	Nº personas expresado en centenas	%
<55	1185,37	43,47
55-60	1126,08	41,30
60-65	395,94	14,52
65-70	18,65	0,68
70-75	0,44	0,02
>75	0,18	0,01
TOTAL	2726,65	100

CUADRICULA

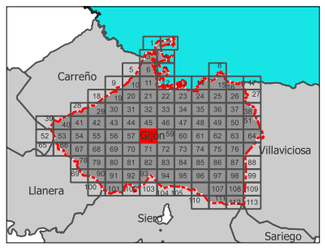

FECHA: MAYO 2022

MAPA ESTRATÉGICO DE RUIDO DEL MUNICIPIO DE GIJÓN/XIXON

Acusttel® Acústica y Telecomunicaciones

AUTOR: Juan Luís Aguilera de Maya

ESCALA ORIGINAL UNE A-3
Numérica: 1: 5000

ESCALA GRAFICA
0 180 360 m

TITULO:

RUIDO TOTAL. INDICADOR Ldia

PLANO: AG_AST_07_T_Ld

HOJA: 58 de 113

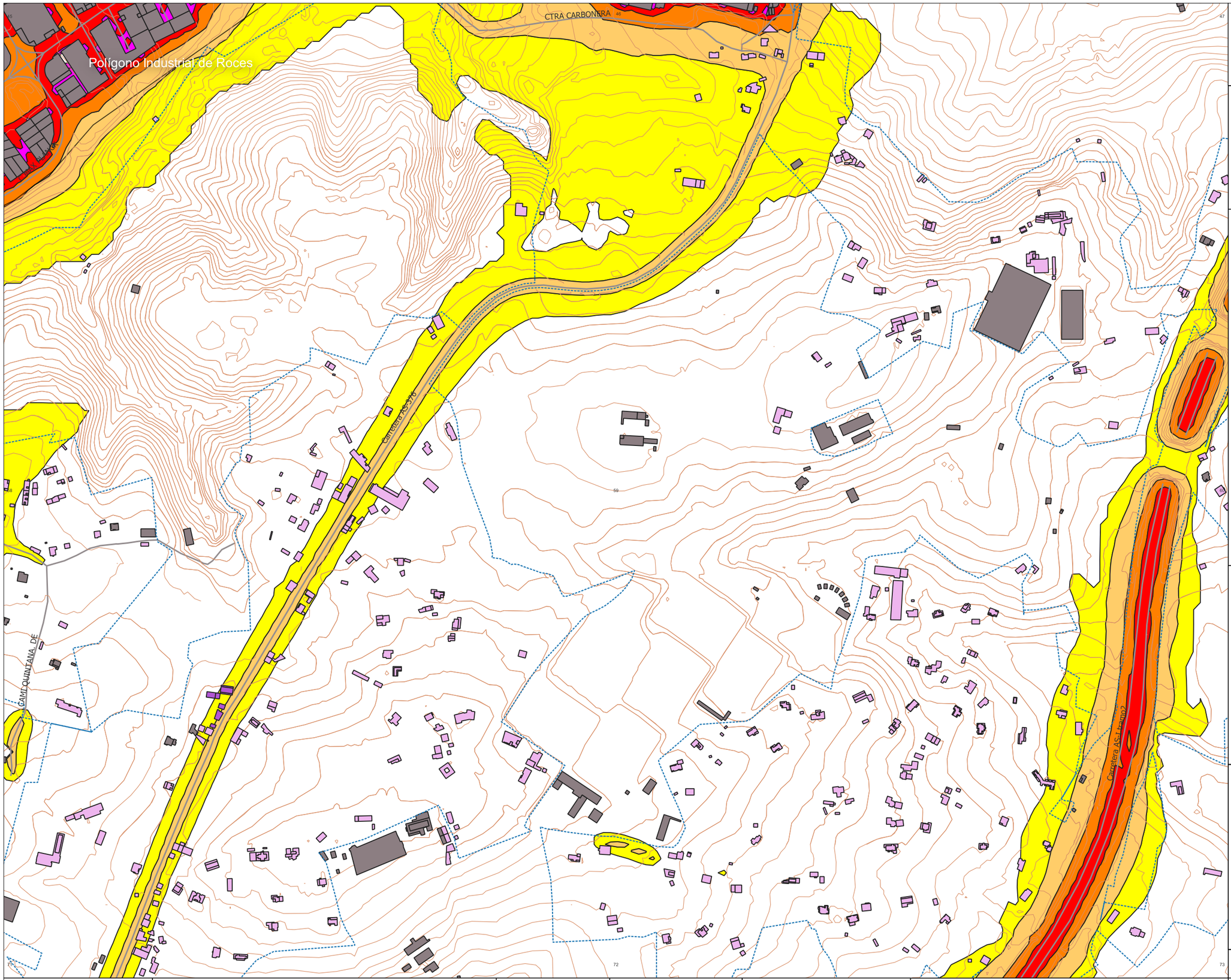

AYUNTAMIENTO DE GIJÓN/XIXÓN

DESCRIPCIÓN PLANO:

Mapa Estratégico de Ruido

Zona de Estudio Aglomeración de Gijón

LEYENDA

Niveles sonoros dB(A)

- 55-60
- 60-65
- 65-70
- 70-75
- >75

- Hojas
- TerminoMunicipal
- Delimitación Aglomeracion
- Carreteras
- Curva de nivel
- Ferrocarril

Uso de edificio

- Residencial
- Sanitario/Docente/Cultural
- Otros usos

POBLACION EXPUESTA

Estimación del número de personas cuyas viviendas están expuestas a cada rango de Ld para ruido total en la aglomeración

	Ldía	
dB(A)	Nº personas expresado en centenas	%
<55	1185,37	43,47
55-60	1126,08	41,30
60-65	395,94	14,52
65-70	18,65	0,68
70-75	0,44	0,02
>75	0,18	0,01
TOTAL	2726,65	100

CUADRICULA

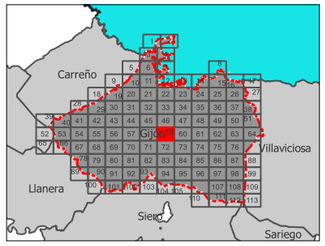

FECHA: MAYO 2022

Gijón

MAPA ESTRATÉGICO DE RUIDO DEL MUNICIPIO DE GIJÓN/XIXON

Acusttel
Acústica y Telecomunicaciones

AUTOR:
Juan Luís Aguilera de Maya

ESCALA ORIGINAL UNE A-3
Numérica: 1: 5000

ESCALA GRAFICA
0 180 360 m

TITULO:

RUIDO TOTAL. INDICADOR Ldia

PLANO: AG_AST_07_T_Ld

HOJA: 59 de 113

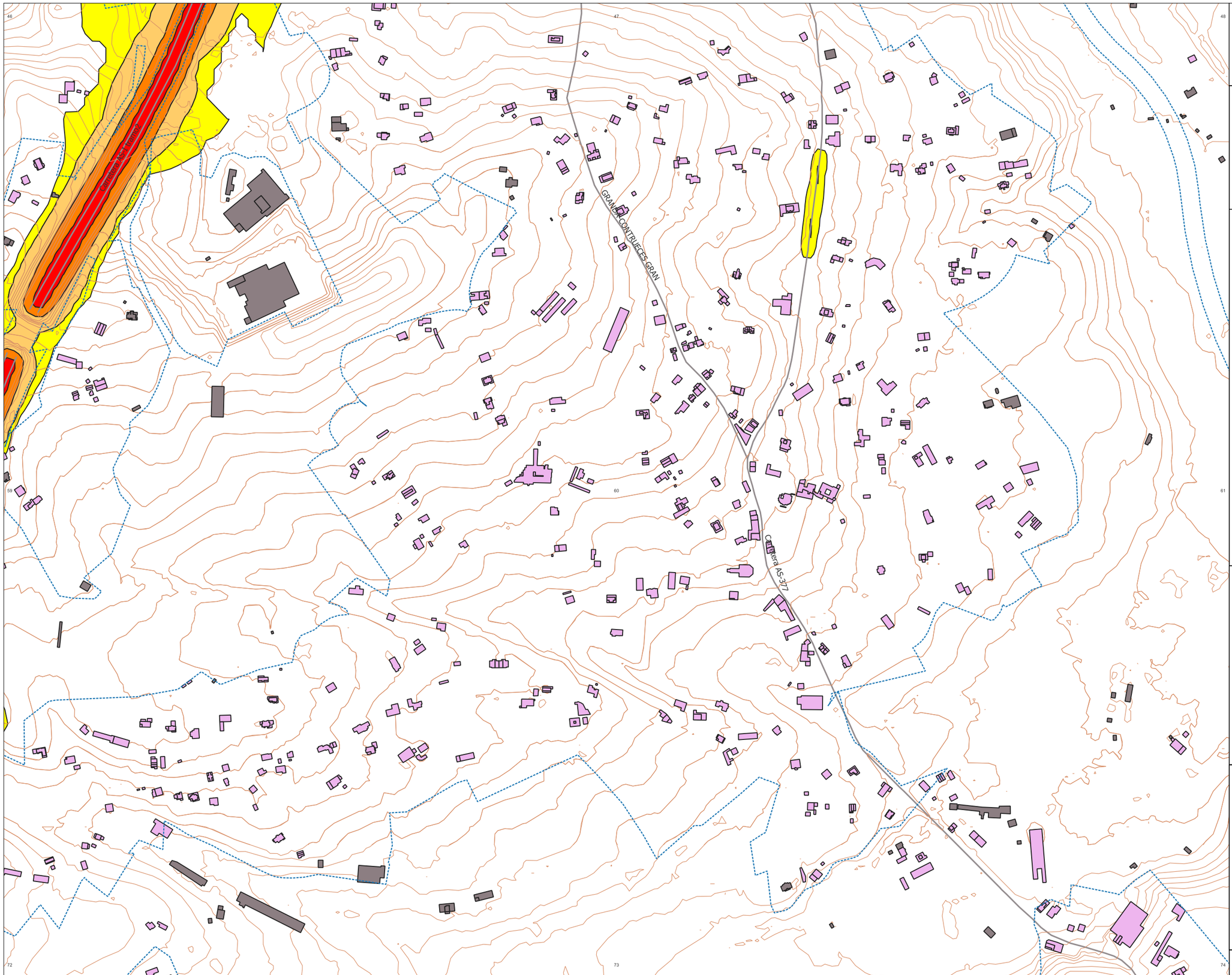

AYUNTAMIENTO DE GIJÓN/XIXÓN

DESCRIPCIÓN PLANO:

Mapa Estratégico de Ruido

Zona de Estudio Aglomeración de Gijón

LEYENDA

Niveles sonoros dB(A)

- 55-60
- 60-65
- 65-70
- 70-75
- >75

- Hojas
- TerminoMunicipal
- Delimitación Aglomeracion
- Carreteras
- Curva de nivel
- Ferrocarril

Uso de edificio

- Residencial
- Sanitario/Docente/Cultural
- Otros usos

POBLACION EXPUESTA

Estimación del número de personas cuyas viviendas están expuestas a cada rango de Ld para ruido total en la aglomeración

	Ldía	
dB(A)	Nº personas expresado en centenas	%
<55	1185,37	43,47
55-60	1126,08	41,30
60-65	395,94	14,52
65-70	18,65	0,68
70-75	0,44	0,02
>75	0,18	0,01
TOTAL	2726,65	100

CUADRICULA

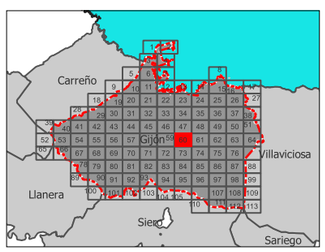

FECHA: MAYO 2022

Gijón

MAPA ESTRATÉGICO DE RUIDO DEL MUNICIPIO DE GIJÓN/XIXON

Acusttel® Acústica y Telecomunicaciones

AUTOR:
Juan Luís Aguilera de Maya

ESCALA ORIGINAL UNE A-3
Numérica: 1: 5000

ESCALA GRAFICA
0 180 360 m

TITULO:

RUIDO TOTAL. INDICADOR Ldia

PLANO: AG_AST_07_T_Ld

HOJA: 60 de 113

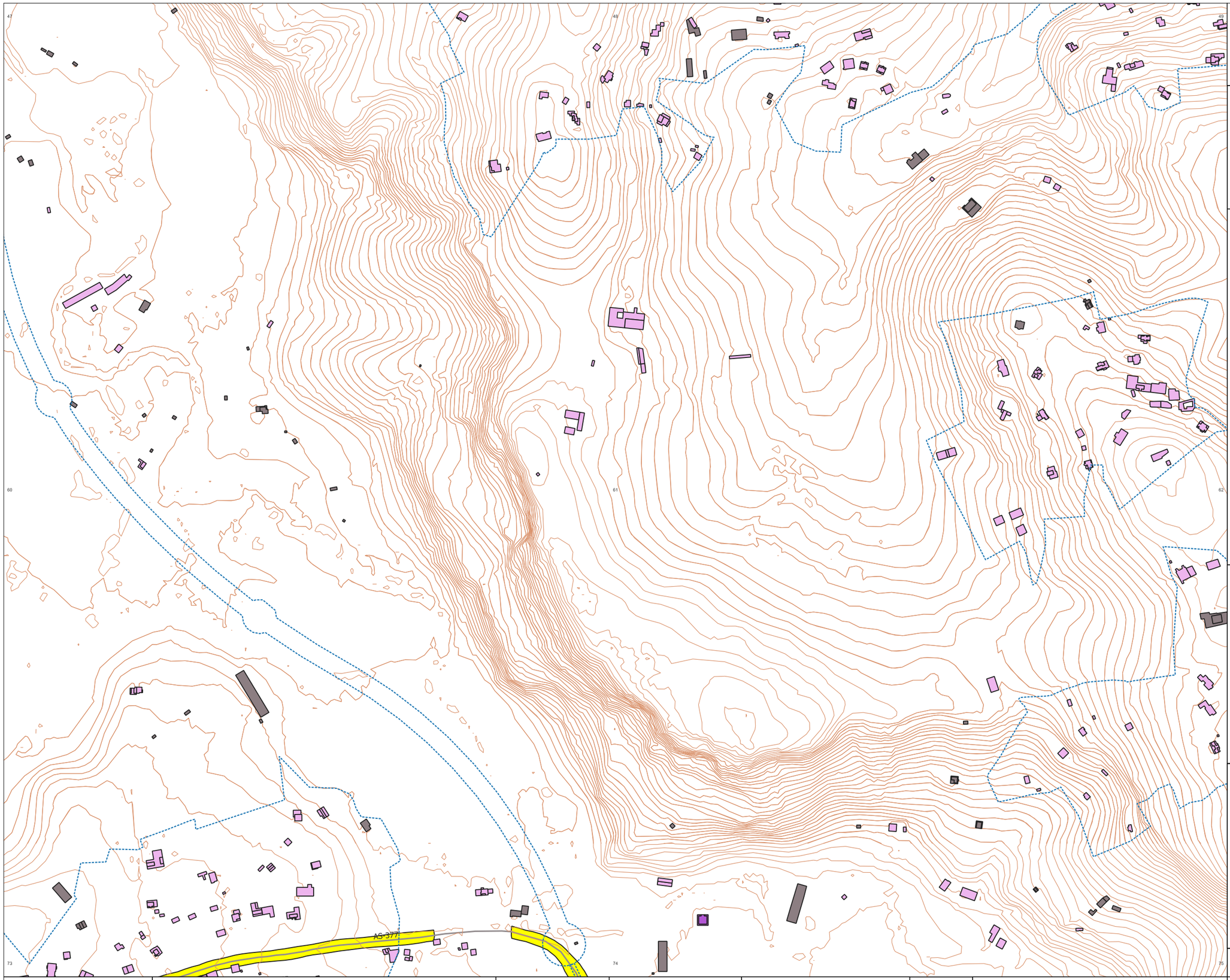

AYUNTAMIENTO DE GIJÓN/XIXÓN

DESCRIPCIÓN PLANO:

Mapa Estratégico de Ruido

Zona de Estudio Aglomeración de Gijón

LEYENDA

Niveles sonoros dB(A)

- 55-60
- 60-65
- 65-70
- 70-75
- >75

- Hojas
- TerminoMunicipal
- Delimitación Aglomeracion
- Carreteras
- Curva de nivel
- Ferrocarril

Uso de edificio

- Residencial
- Sanitario/Docente/Cultural
- Otros usos

POBLACION EXPUESTA

Estimación del número de personas cuyas viviendas están expuestas a cada rango de Ld para ruido total en la aglomeración

	Ldía	
dB(A)	Nº personas expresado en centenas	%
<55	1185,37	43,47
55-60	1126,08	41,30
60-65	395,94	14,52
65-70	18,65	0,68
70-75	0,44	0,02
>75	0,18	0,01
TOTAL	2726,65	100

CUADRICULA

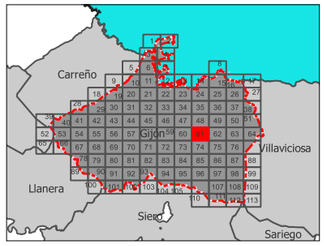

FECHA: MAYO 2022

MAPA ESTRATÉGICO DE RUIDO DEL MUNICIPIO DE GIJÓN/XIXON

Acusttel® Acústica y Telecomunicaciones

AUTOR:
Juan Luís Aguilera de Maya

ESCALA ORIGINAL UNE A-3
Numérica: 1: 5000

ESCALA GRAFICA
0 180 360 m

TITULO:

RUIDO TOTAL. INDICADOR Ldia

PLANO: AG_AST_07_T_Ld

HOJA: 61 de 113

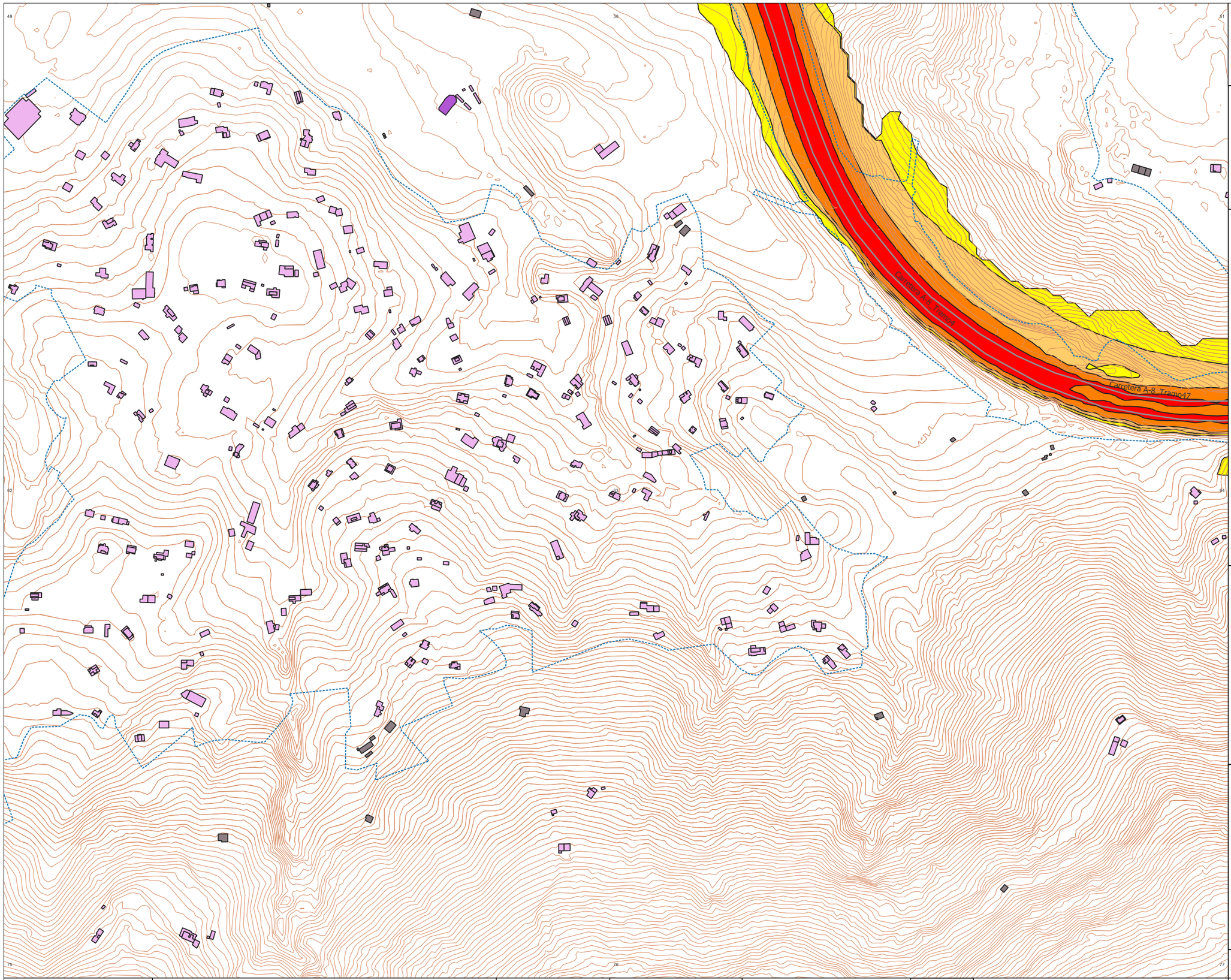

AYUNTAMIENTO DE GIJÓN/XIXÓN

DESCRIPCIÓN PLANO:

Mapa Estratégico de Ruido

Zona de Estudio Aglomeración de Gijón

LEYENDA

Niveles sonoros dB(A)

- 55-60
- 60-65
- 65-70
- 70-75
- >75

- Hojas
- TerminoMunicipal
- Delimitación Aglomeracion
- Carreteras
- Curva de nivel
- Ferrocarril

Uso de edificio

- Residencial
- Sanitario/Docente/Cultural
- Otros usos

POBLACION EXPUESTA

Estimación del número de personas cuyas viviendas están expuestas a cada rango de Ld para ruido total en la aglomeración

	Ldía	
dB(A)	Nº personas expresado en centenas	%
<55	1185,37	43,47
55-60	1126,08	41,30
60-65	395,94	14,52
65-70	18,65	0,68
70-75	0,44	0,02
>75	0,18	0,01
TOTAL	2726,65	100

CUADRICULA

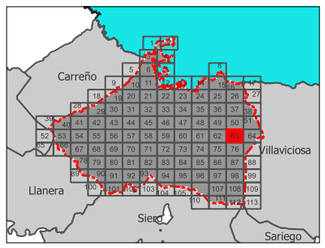

FECHA: MAYO 2022

MAPA ESTRATÉGICO DE RUIDO DEL MUNICIPIO DE GIJÓN/XIXON

Acusttel® Acústica y Telecomunicaciones

AUTOR:
Juan Luís Aguilera de Maya

ESCALA ORIGINAL UNE A-3
Numérica: 1: 5000

ESCALA GRAFICA
0 180 360 m

TITULO:

RUIDO TOTAL. INDICADOR Ldia

PLANO: AG_AST_07_T_Ld

HOJA: 63 de 113

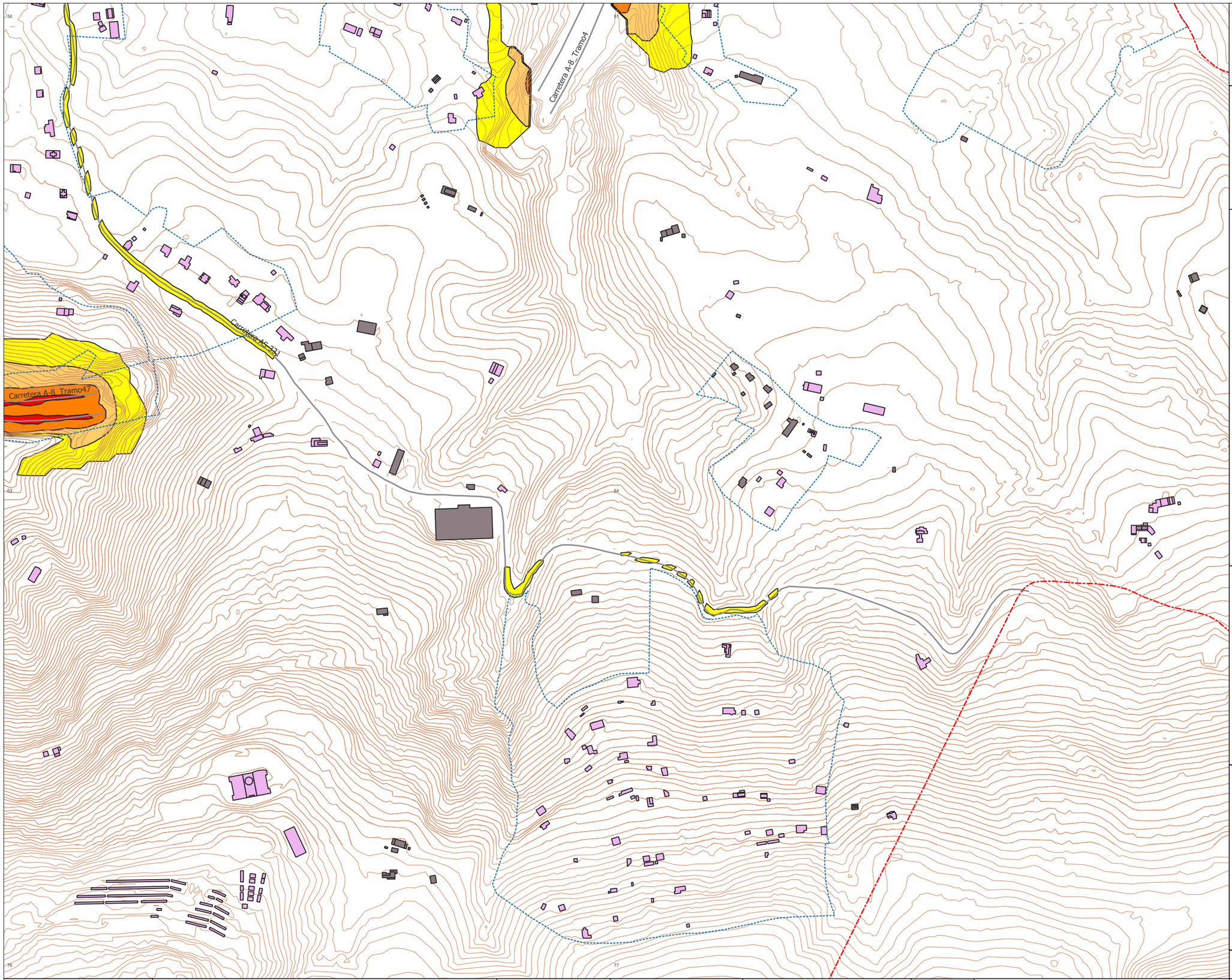

AYUNTAMIENTO DE GIJÓN/XIXÓN

DESCRIPCIÓN PLANO:

Mapa Estratégico de Ruido

Zona de Estudio Aglomeración de Gijón

LEYENDA

Niveles sonoros dB(A)

- 55-60
- 60-65
- 65-70
- 70-75
- >75

- Hojas
- TerminoMunicipal
- Delimitación Aglomeracion
- Carreteras
- Curva de nivel
- Ferrocarril

Uso de edificio

- Residencial
- Sanitario/Docente/Cultural
- Otros usos

POBLACION EXPUESTA

Estimación del número de personas cuyas viviendas están expuestas a cada rango de Ld para ruido total en la aglomeración

	Ldía	
dB(A)	Nº personas expresado en centenas	%
<55	1185,37	43,47
55-60	1126,08	41,30
60-65	395,94	14,52
65-70	18,65	0,68
70-75	0,44	0,02
>75	0,18	0,01
TOTAL	2726,65	100

CUADRICULA

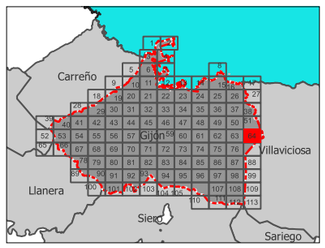

FECHA: MAYO 2022

MAPA ESTRATÉGICO DE RUIDO DEL MUNICIPIO DE GIJÓN/XIXON

Acusttel
Acústica y Telecomunicaciones

AUTOR:
Juan Luís Aguilera de Maya

ESCALA ORIGINAL UNE A-3
Numérica: 1: 5000

ESCALA GRAFICA
0 180 360 m

TITULO:

RUIDO TOTAL. INDICADOR Ldia

PLANO: AG_AST_07_T_Ld

HOJA: 64 de 113

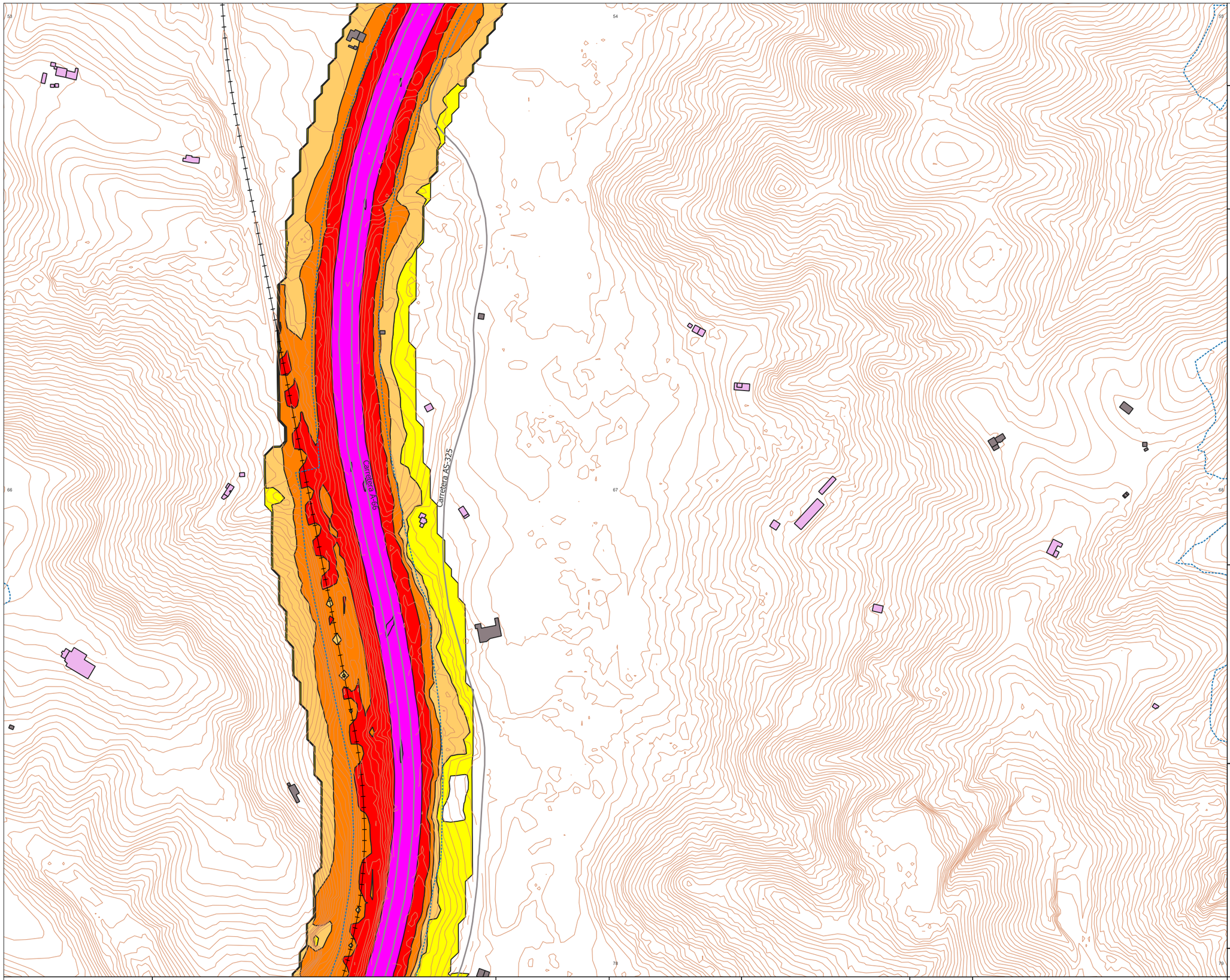

AYUNTAMIENTO DE GIJÓN/XIXÓN

DESCRIPCIÓN PLANO:

Mapa Estratégico de Ruido

Zona de Estudio Aglomeración de Gijón

LEYENDA

Niveles sonoros dB(A)

- 55-60
- 60-65
- 65-70
- 70-75
- >75

- Hojas
- TerminoMunicipal
- Delimitación Aglomeracion
- Carreteras
- Curva de nivel
- Ferrocarril

Uso de edificio

- Residencial
- Sanitario/Docente/Cultural
- Otros usos

POBLACION EXPUESTA

Estimación del número de personas cuyas viviendas están expuestas a cada rango de Ld para ruido total en la aglomeración

	Ldía	
dB(A)	Nº personas expresado en centenas	%
<55	1185,37	43,47
55-60	1126,08	41,30
60-65	395,94	14,52
65-70	18,65	0,68
70-75	0,44	0,02
>75	0,18	0,01
TOTAL	2726,65	100

CUADRICULA

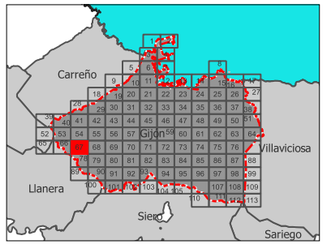

FECHA: MAYO 2022

MAPA ESTRATÉGICO DE RUIDO DEL MUNICIPIO DE GIJÓN/XIXON

Acusttel® Acústica y Telecomunicaciones

AUTOR:
Juan Luís Aguilera de Maya

ESCALA ORIGINAL UNE A-3
Numérica: 1: 5000

ESCALA GRAFICA
0 180 360 m

TITULO:

RUIDO TOTAL. INDICADOR Ldia

PLANO: AG_AST_07_T_Ld

HOJA: 67 de 113

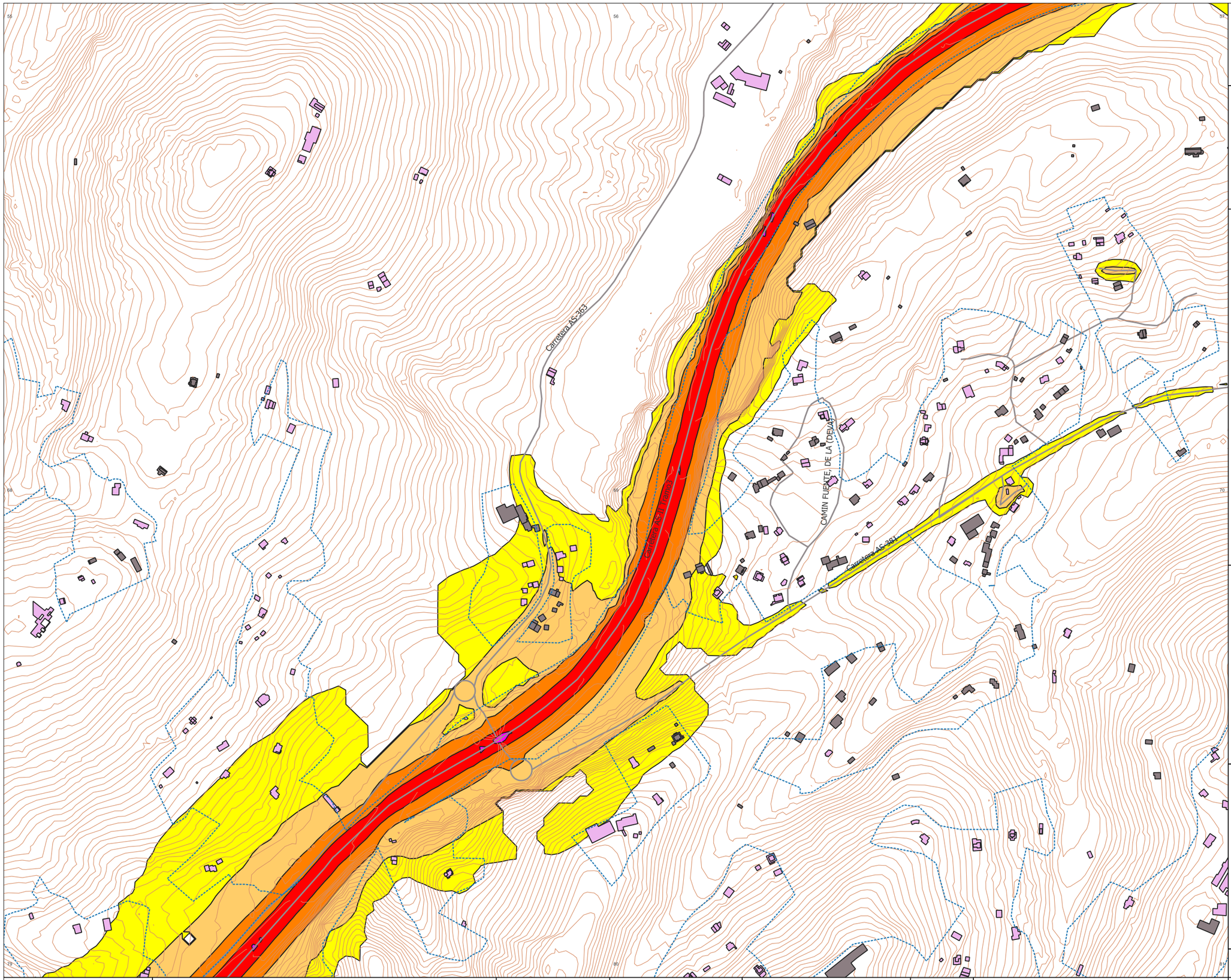

AYUNTAMIENTO DE GIJÓN/XIXÓN

DESCRIPCIÓN PLANO:

Mapa Estratégico de Ruido

Zona de Estudio Aglomeración de Gijón

LEYENDA

Niveles sonoros dB(A)

- 55-60
- 60-65
- 65-70
- 70-75
- >75

- Hojas
- TerminoMunicipal
- Delimitación Aglomeracion
- Carreteras
- Curva de nivel
- Ferrocarril

Uso de edificio

- Residencial
- Sanitario/Docente/Cultural
- Otros usos

POBLACION EXPUESTA

Estimación del número de personas cuyas viviendas están expuestas a cada rango de Ld para ruido total en la aglomeración

	Ldía	
dB(A)	Nº personas expresado en centenas	%
<55	1185,37	43,47
55-60	1126,08	41,30
60-65	395,94	14,52
65-70	18,65	0,68
70-75	0,44	0,02
>75	0,18	0,01
TOTAL	2726,65	100

CUADRICULA

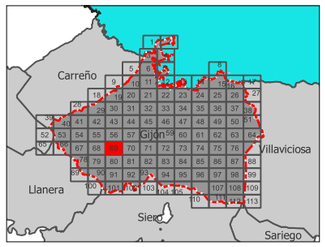

FECHA: MAYO 2022

MAPA ESTRATÉGICO DE RUIDO DEL MUNICIPIO DE GIJÓN/XIXON

Acusttel® Acústica y Telecomunicaciones

AUTOR:
Juan Luís Aguilera de Maya

ESCALA ORIGINAL UNE A-3
Numérica: 1: 5000

ESCALA GRAFICA
0 180 360 m

TITULO:

RUIDO TOTAL. INDICADOR Ldia

PLANO: AG_AST_07_T_Ld

HOJA: 69 de 113

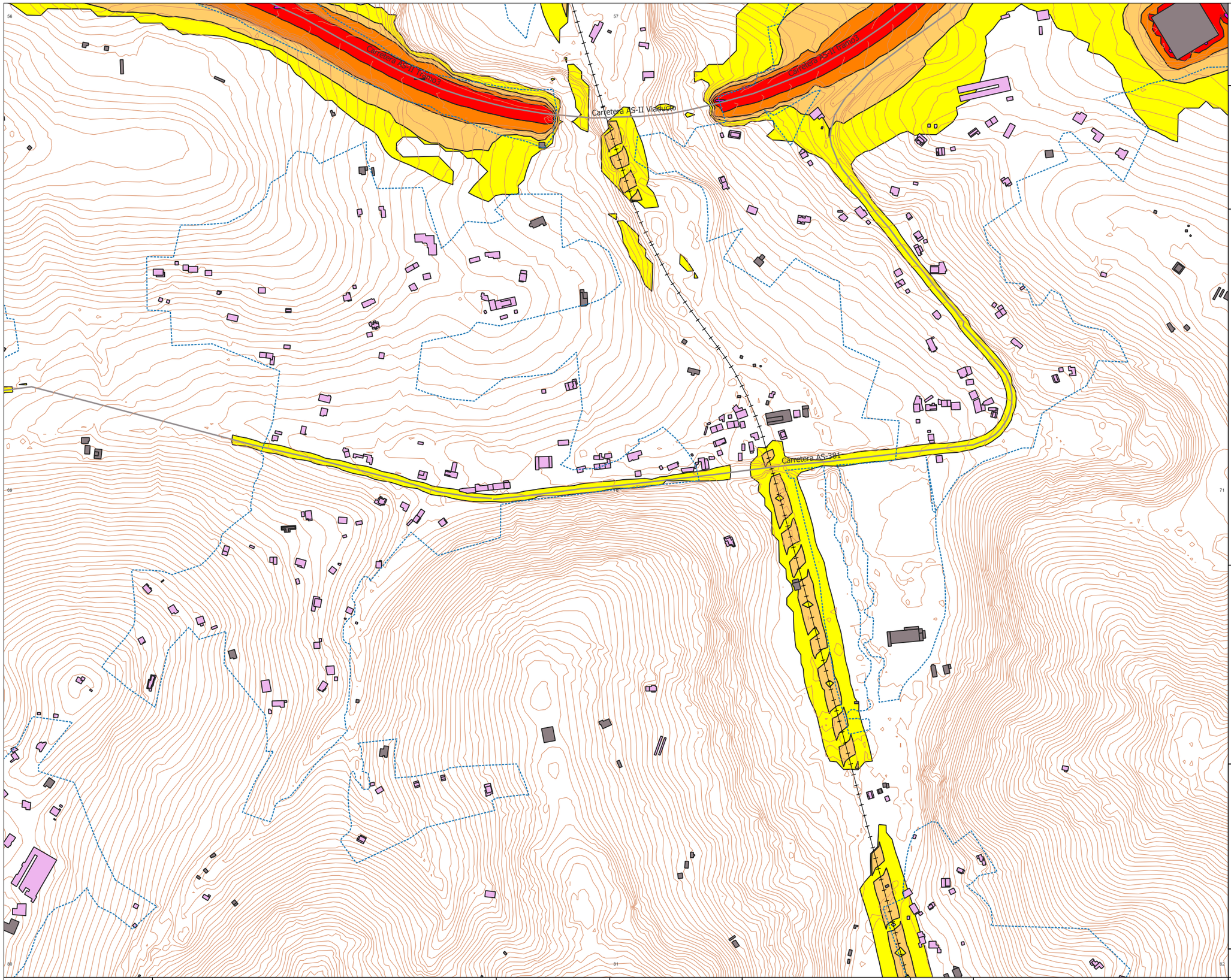

AYUNTAMIENTO DE GIJÓN/XIXÓN

DESCRIPCIÓN PLANO:

Mapa Estratégico de Ruido

Zona de Estudio Aglomeración de Gijón

LEYENDA

Niveles sonoros dB(A)

- 55-60
- 60-65
- 65-70
- 70-75
- >75

- Hojas
- TerminoMunicipal
- Delimitación Aglomeracion
- Carreteras
- Curva de nivel
- Ferrocarril

Uso de edificio

- Residencial
- Sanitario/Docente/Cultural
- Otros usos

POBLACION EXPUESTA

Estimación del número de personas cuyas viviendas están expuestas a cada rango de Ld para ruido total en la aglomeración

	Ldía	
dB(A)	Nº personas expresado en centenas	%
<55	1185,37	43,47
55-60	1126,08	41,30
60-65	395,94	14,52
65-70	18,65	0,68
70-75	0,44	0,02
>75	0,18	0,01
TOTAL	2726,65	100

CUADRICULA

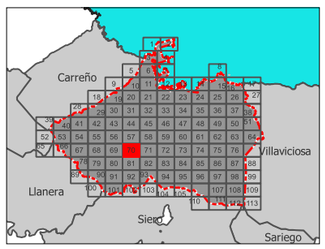

FECHA: MAYO 2022

MAPA ESTRATÉGICO DE RUIDO DEL MUNICIPIO DE GIJÓN/XIXON

Acusttel® Acústica y Telecomunicaciones

AUTOR:
Juan Luís Aguilera de Maya

ESCALA ORIGINAL UNE A-3
Numérica: 1: 5000

ESCALA GRAFICA
0 180 360 m

TITULO:

RUIDO TOTAL. INDICADOR Ldia

PLANO: AG_AST_07_T_Ld

HOJA: 70 de 113

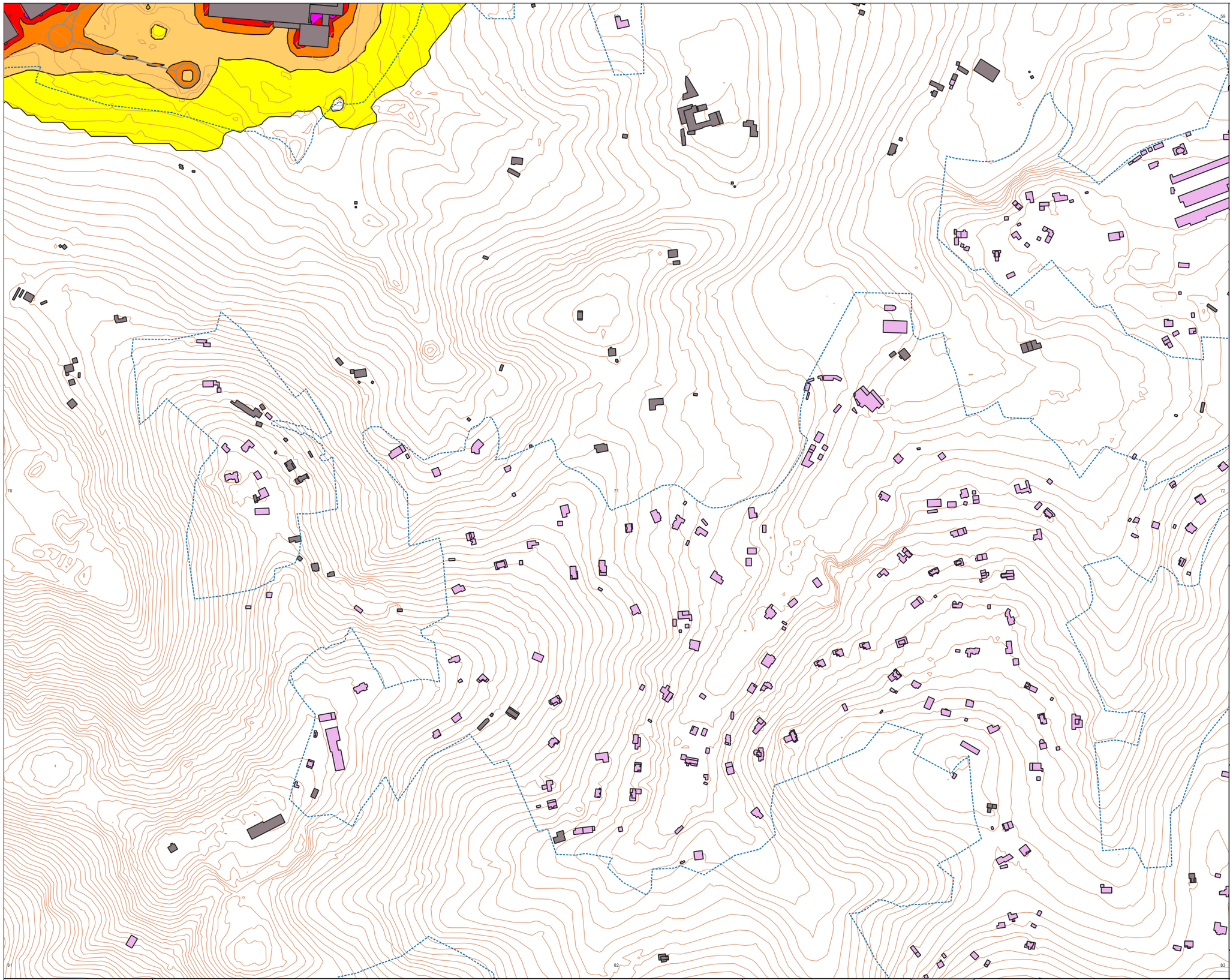

AYUNTAMIENTO DE GIJÓN/XIXÓN

DESCRIPCIÓN PLANO:

Mapa Estratégico de Ruido

Zona de Estudio Aglomeración de Gijón

LEYENDA

Niveles sonoros dB(A)

- 55-60
- 60-65
- 65-70
- 70-75
- >75

- Hojas
- TerminoMunicipal
- Delimitación Aglomeracion
- Carreteras
- Curva de nivel
- Ferrocarril

Uso de edificio

- Residencial
- Sanitario/Docente/Cultural
- Otros usos

POBLACION EXPUESTA

Estimación del número de personas cuyas viviendas están expuestas a cada rango de Ld para ruido total en la aglomeración

	Ldía	
dB(A)	Nº personas expresado en centenas	%
<55	1185,37	43,47
55-60	1126,08	41,30
60-65	395,94	14,52
65-70	18,65	0,68
70-75	0,44	0,02
>75	0,18	0,01
TOTAL	2726,65	100

CUADRICULA

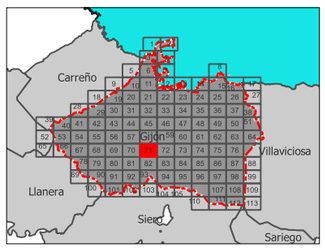

FECHA: MAYO 2022

MAPA ESTRATÉGICO DE RUIDO DEL MUNICIPIO DE GIJÓN/XIXON

Acusttel® Acústica y Telecomunicaciones

AUTOR:
Juan Luís Aguilera de Maya

ESCALA ORIGINAL UNE A-3
Numérica: 1: 5000

ESCALA GRAFICA
0 180 360 m

TITULO:

RUIDO TOTAL. INDICADOR Ldia

PLANO: AG_AST_07_T_Ld

HOJA: 71 de 113

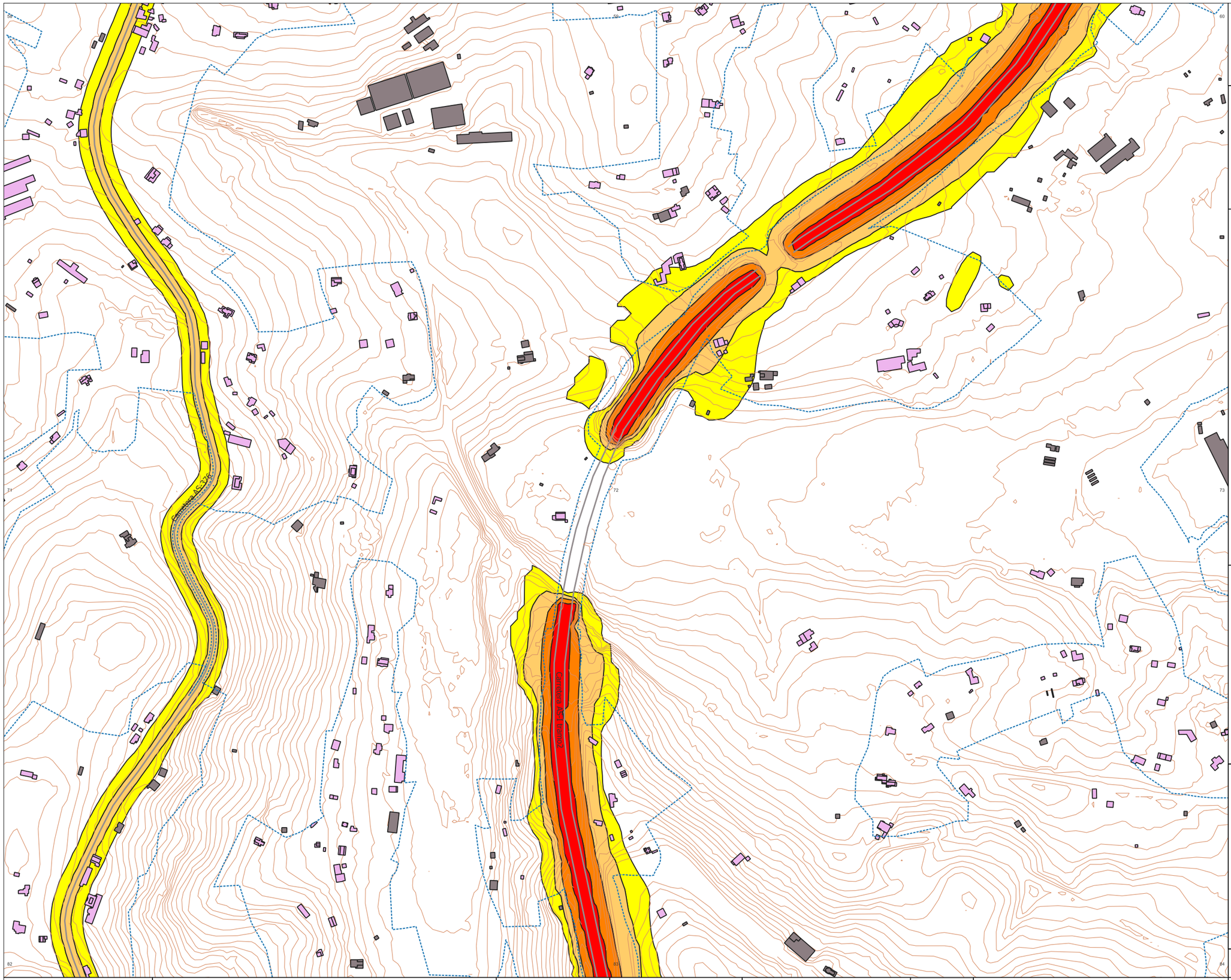

AYUNTAMIENTO DE GIJÓN/XIXÓN

DESCRIPCIÓN PLANO:

Mapa Estratégico de Ruido

Zona de Estudio Aglomeración de Gijón

LEYENDA

Niveles sonoros dB(A)

- 55-60
- 60-65
- 65-70
- 70-75
- >75

- Hojas
- TerminoMunicipal
- Delimitación Aglomeracion
- Carreteras
- Curva de nivel
- Ferrocarril

Uso de edificio

- Residencial
- Sanitario/Docente/Cultural
- Otros usos

POBLACION EXPUESTA

Estimación del número de personas cuyas viviendas están expuestas a cada rango de Ld para ruido total en la aglomeración

	Ldía	
dB(A)	Nº personas expresado en centenas	%
<55	1185,37	43,47
55-60	1126,08	41,30
60-65	395,94	14,52
65-70	18,65	0,68
70-75	0,44	0,02
>75	0,18	0,01
TOTAL	2726,65	100

CUADRICULA

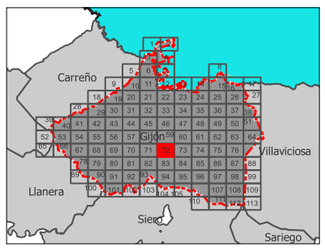

FECHA: MAYO 2022

Gijón

MAPA ESTRATÉGICO DE RUIDO DEL MUNICIPIO DE GIJÓN/XIXON

Acusttel® Acústica y Telecomunicaciones

AUTOR:
Juan Luís Aguilera de Maya

ESCALA ORIGINAL UNE A-3
Numérica: 1: 5000

ESCALA GRAFICA
0 180 360 m

TITULO:

RUIDO TOTAL. INDICADOR Ldia

PLANO: AG_AST_07_T_Ld

HOJA: 72 de 113

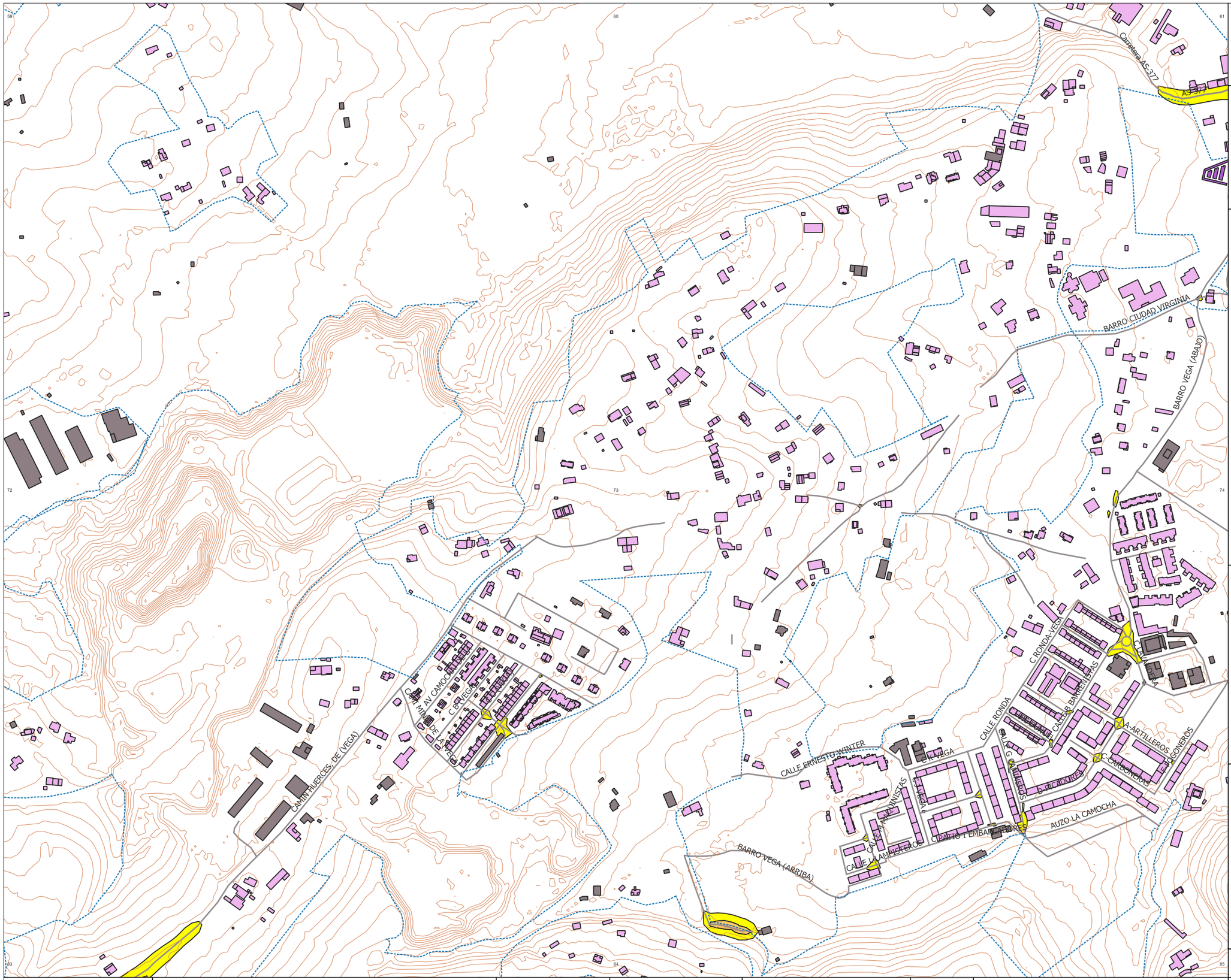

AYUNTAMIENTO DE GIJÓN/XIXÓN

DESCRIPCIÓN PLANO:

Mapa Estratégico de Ruido

Zona de Estudio Aglomeración de Gijón

LEYENDA

Niveles sonoros dB(A)

- 55-60
- 60-65
- 65-70
- 70-75
- >75

- Hojas
- TerminoMunicipal
- Delimitación Aglomeracion
- Carreteras
- Curva de nivel
- Ferrocarril

Uso de edificio

- Residencial
- Sanitario/Docente/Cultural
- Otros usos

POBLACION EXPUESTA

Estimación del número de personas cuyas viviendas están expuestas a cada rango de Ld para ruido total en la aglomeración

	Ldía	
dB(A)	Nº personas expresado en centenas	%
<55	1185,37	43,47
55-60	1126,08	41,30
60-65	395,94	14,52
65-70	18,65	0,68
70-75	0,44	0,02
>75	0,18	0,01
TOTAL	2726,65	100

CUADRICULA

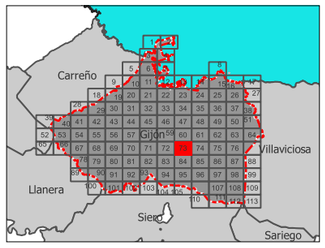

FECHA: MAYO 2022

Gijón

MAPA ESTRATÉGICO DE RUIDO DEL MUNICIPIO DE GIJÓN/XIXON

Acusttel
Acústica y Telecomunicaciones

AUTOR:
Juan Luís Aguilera de Maya

ESCALA ORIGINAL UNE A-3
Numérica: 1: 5000

ESCALA GRAFICA
0 180 360 m

TITULO:

RUIDO TOTAL. INDICADOR Ldia

PLANO: AG_AST_07_T_Ld

HOJA: 73 de 113

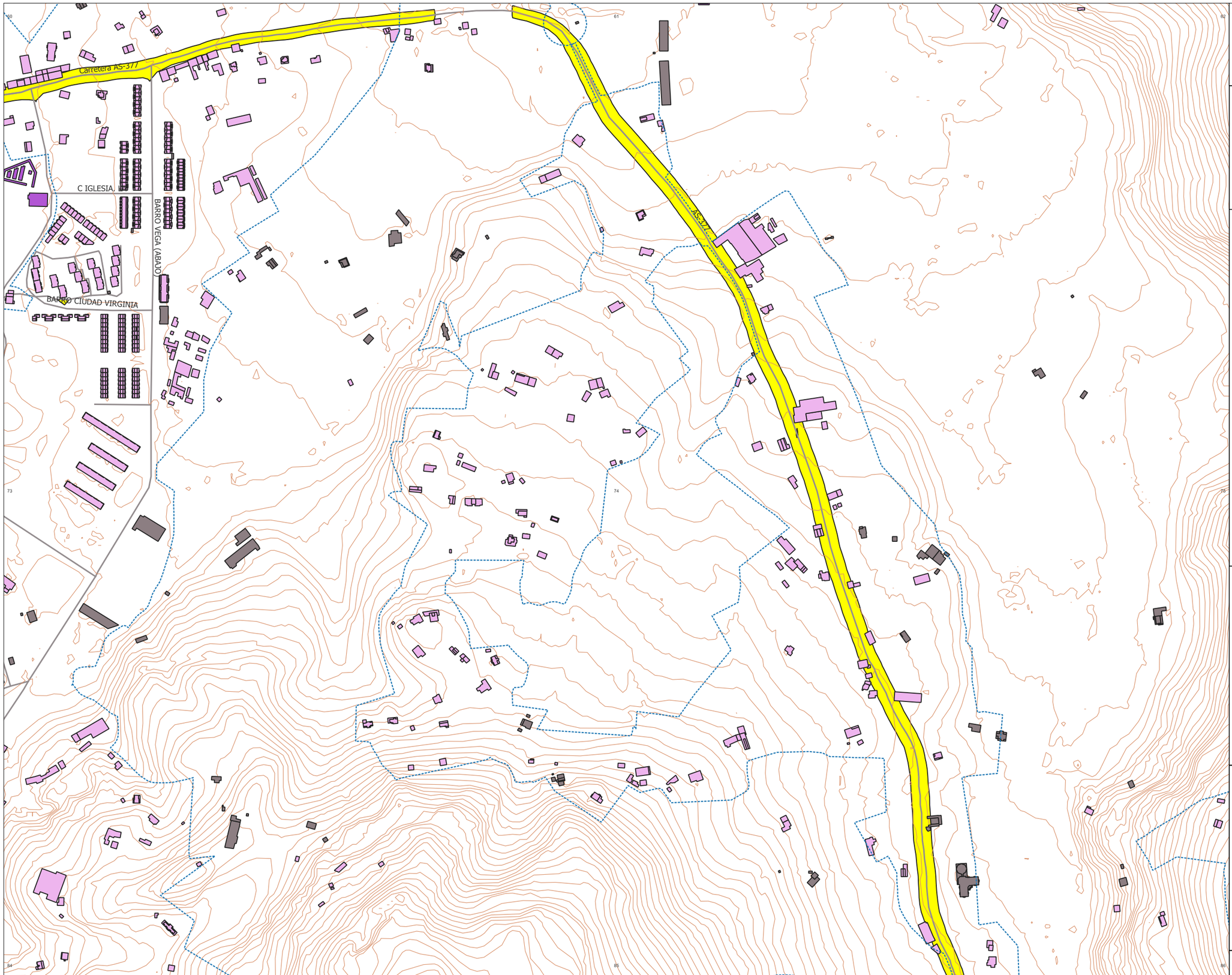

AYUNTAMIENTO DE GIJÓN/XIXÓN

DESCRIPCIÓN PLANO:

Mapa Estratégico de Ruido

Zona de Estudio Aglomeración de Gijón

LEYENDA

Niveles sonoros dB(A)

- 55-60
- 60-65
- 65-70
- 70-75
- >75

- Hojas
- TerminoMunicipal
- Delimitación Aglomeracion
- Carreteras
- Curva de nivel
- Ferrocarril

Uso de edificio

- Residencial
- Sanitario/Docente/Cultural
- Otros usos

POBLACION EXPUESTA

Estimación del número de personas cuyas viviendas están expuestas a cada rango de Ld para ruido total en la aglomeración

Ldía		
dB(A)	Nº personas expresado en centenas	%
<55	1185,37	43,47
55-60	1126,08	41,30
60-65	395,94	14,52
65-70	18,65	0,68
70-75	0,44	0,02
>75	0,18	0,01
TOTAL	2726,65	100

CUADRICULA

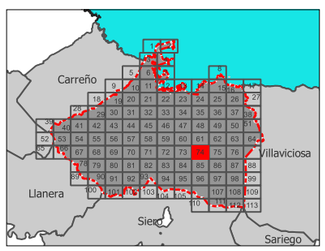

FECHA: MAYO 2022

MAPA ESTRATÉGICO DE RUIDO DEL MUNICIPIO DE GIJÓN/XIXON

Acusttel® Acústica y Telecomunicaciones

AUTOR:
Juan Luís Aguilera de Maya

ESCALA ORIGINAL UNE A-3
Numérica: 1: 5000

ESCALA GRAFICA
0 180 360 m

TITULO:

RUIDO TOTAL. INDICADOR Ldia

PLANO: AG_AST_07_T_Ld

HOJA: 74 de 113

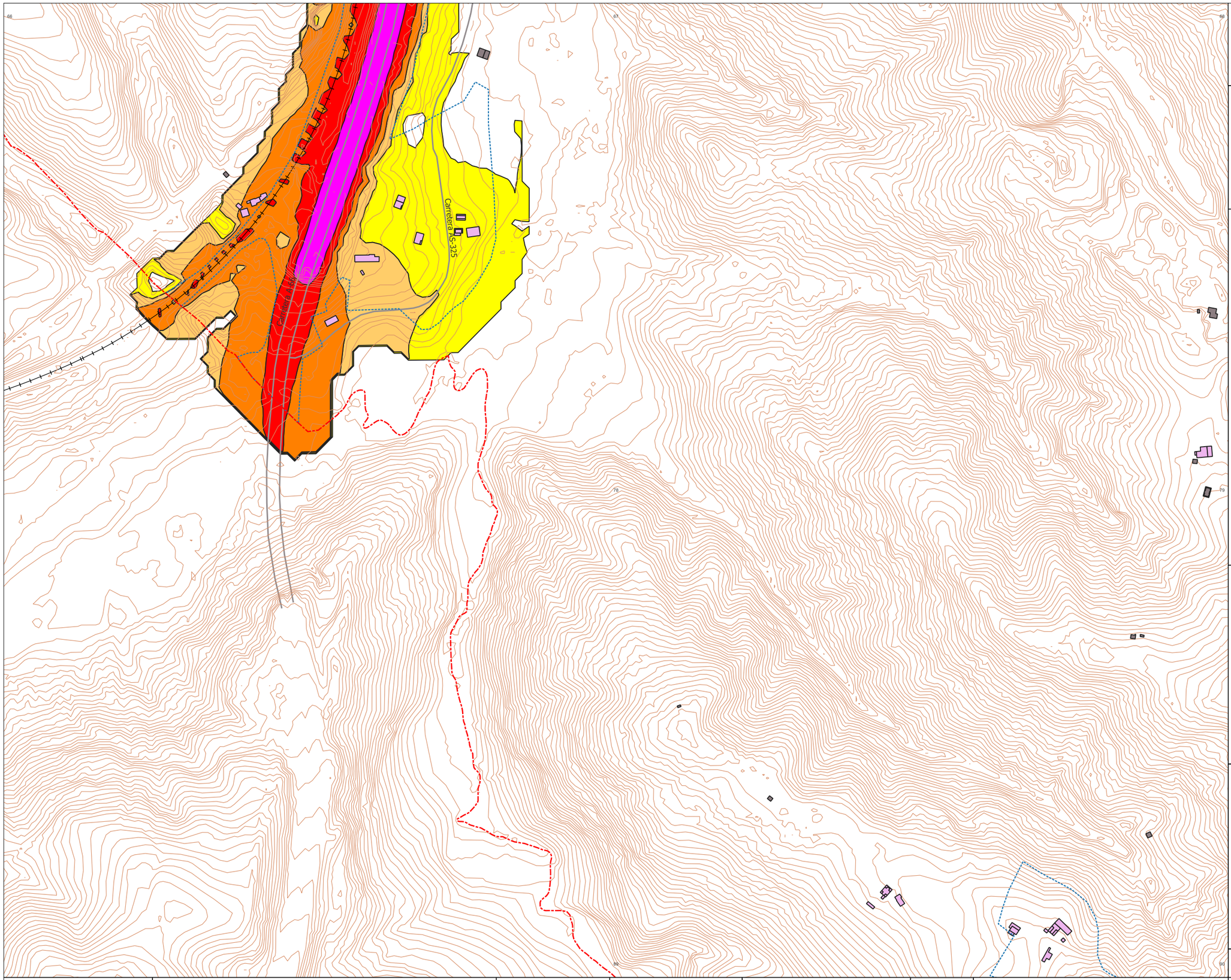

AYUNTAMIENTO DE GIJÓN/XIXÓN

DESCRIPCIÓN PLANO:

Mapa Estratégico de Ruido

Zona de Estudio Aglomeración de Gijón

LEYENDA

Niveles sonoros dB(A)

- 55-60
- 60-65
- 65-70
- 70-75
- >75

- Hojas
- TerminoMunicipal
- Delimitación Aglomeracion
- Carreteras
- Curva de nivel
- Ferrocarril

Uso de edificio

- Residencial
- Sanitario/Docente/Cultural
- Otros usos

POBLACION EXPUESTA

Estimación del número de personas cuyas viviendas están expuestas a cada rango de Ld para ruido total en la aglomeración

	Ldía	
dB(A)	Nº personas expresado en centenas	%
<55	1185,37	43,47
55-60	1126,08	41,30
60-65	395,94	14,52
65-70	18,65	0,68
70-75	0,44	0,02
>75	0,18	0,01
TOTAL	2726,65	100

CUADRICULA

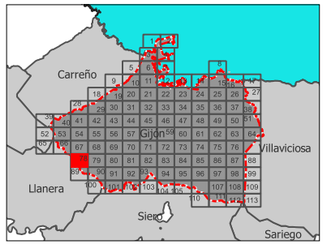

FECHA: MAYO 2022

MAPA ESTRATÉGICO DE RUIDO DEL MUNICIPIO DE GIJÓN/XIXON

Acusttel® Acústica y Telecomunicaciones

AUTOR:
Juan Luís Aguilera de Maya

ESCALA ORIGINAL UNE A-3
Numérica: 1: 5000

ESCALA GRAFICA
0 180 360 m

TITULO:

RUIDO TOTAL. INDICADOR Ldia

PLANO: AG_AST_07_T_Ld

HOJA: 78 de 113

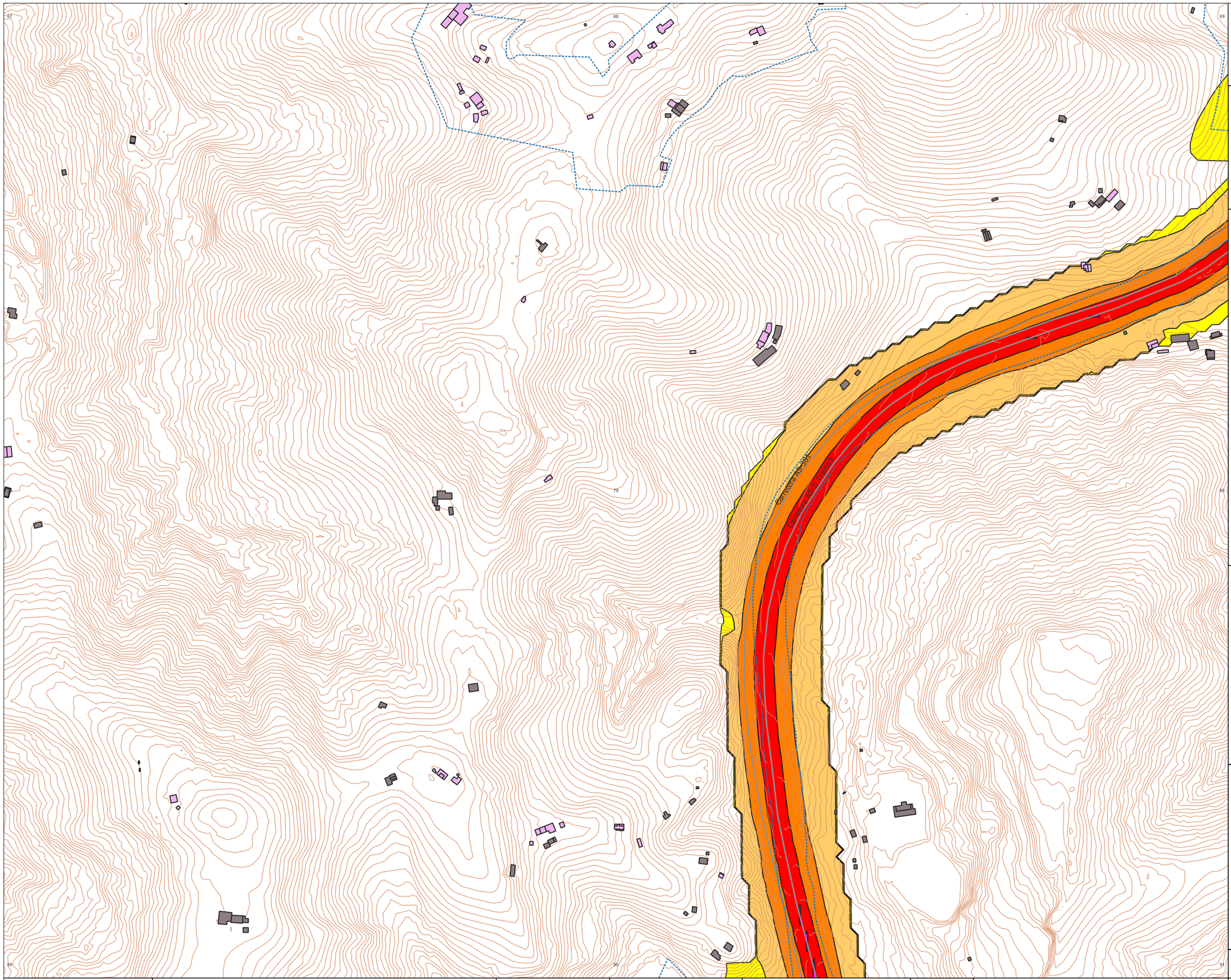

AYUNTAMIENTO DE GIJÓN/XIXÓN

DESCRIPCIÓN PLANO:

Mapa Estratégico de Ruido

Zona de Estudio Aglomeración de Gijón

LEYENDA

Niveles sonoros dB(A)

- 55-60
- 60-65
- 65-70
- 70-75
- >75

- Hojas
- TerminoMunicipal
- Delimitación Aglomeracion
- Carreteras
- Curva de nivel
- Ferrocarril

Uso de edificio

- Residencial
- Sanitario/Docente/Cultural
- Otros usos

POBLACION EXPUESTA

Estimación del número de personas cuyas viviendas están expuestas a cada rango de Ld para ruido total en la aglomeración

	Ldía	
dB(A)	Nº personas expresado en centenas	%
<55	1185,37	43,47
55-60	1126,08	41,30
60-65	395,94	14,52
65-70	18,65	0,68
70-75	0,44	0,02
>75	0,18	0,01
TOTAL	2726,65	100

CUADRICULA

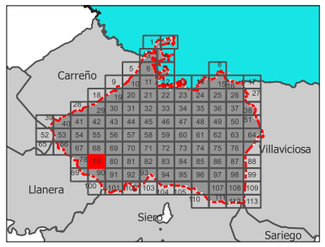

FECHA: MAYO 2022

MAPA ESTRATÉGICO DE RUIDO DEL MUNICIPIO DE GIJÓN/XIXON

Acusttel® Acústica y Telecomunicaciones

AUTOR:
Juan Luís Aguilera de Maya

ESCALA ORIGINAL UNE A-3
Numérica: 1: 5000

ESCALA GRAFICA
0 180 360 m

TITULO:

RUIDO TOTAL. INDICADOR Ldia

PLANO: AG_AST_07_T_Ld

HOJA: 79 de 113

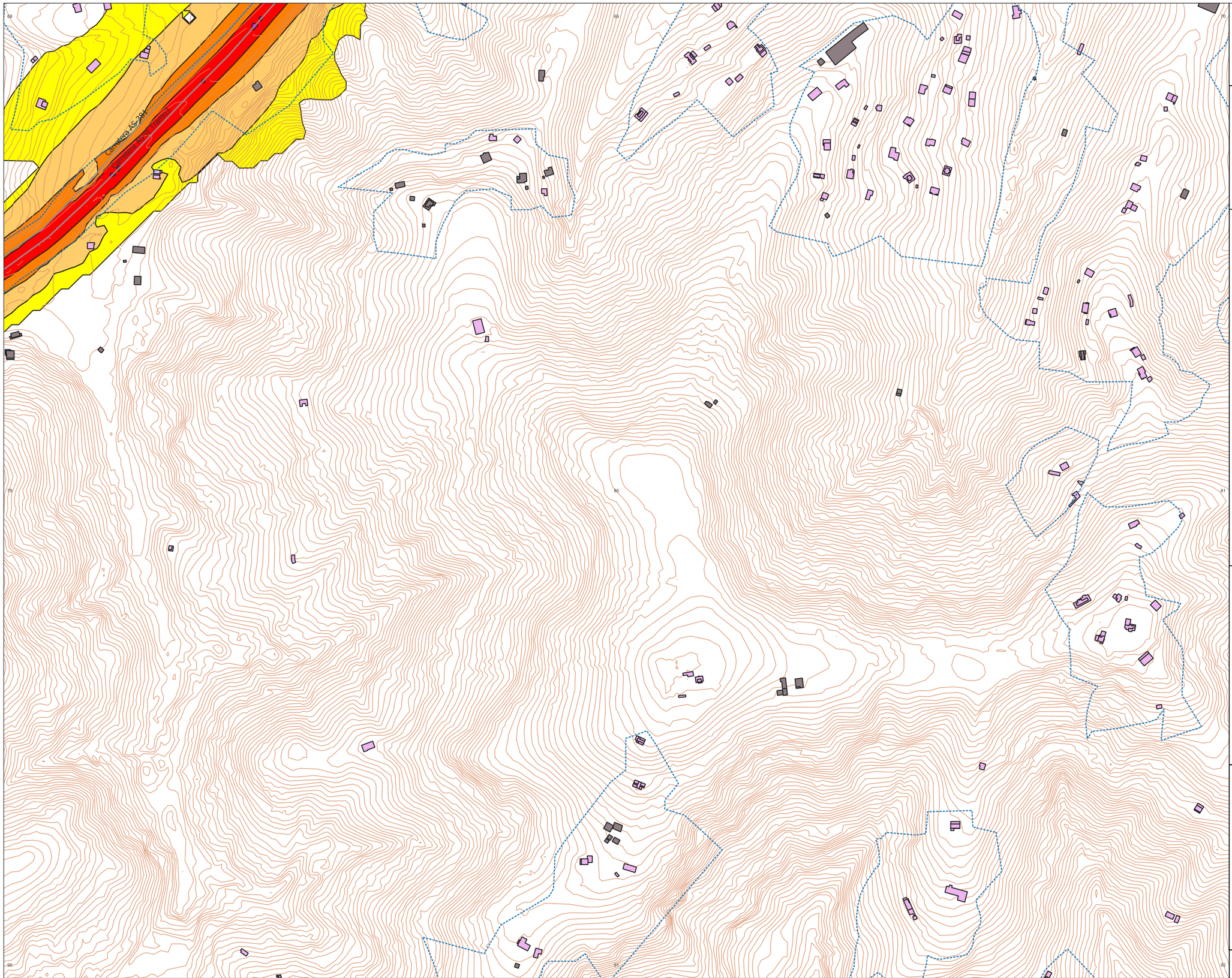

AYUNTAMIENTO DE GIJÓN/XIXÓN

DESCRIPCIÓN PLANO:

Mapa Estratégico de Ruido

Zona de Estudio Aglomeración de Gijón

LEYENDA

Niveles sonoros dB(A)

- 55-60
- 60-65
- 65-70
- 70-75
- >75

- Hojas
- TerminoMunicipal
- Delimitación Aglomeracion
- Carreteras
- Curva de nivel
- Ferrocarril

Uso de edificio

- Residencial
- Sanitario/Docente/Cultural
- Otros usos

POBLACION EXPUESTA

Estimación del número de personas cuyas viviendas están expuestas a cada rango de Ld para ruido total en la aglomeración

	Ldía	
dB(A)	Nº personas expresado en centenas	%
<55	1185,37	43,47
55-60	1126,08	41,30
60-65	395,94	14,52
65-70	18,65	0,68
70-75	0,44	0,02
>75	0,18	0,01
TOTAL	2726,65	100

CUADRICULA

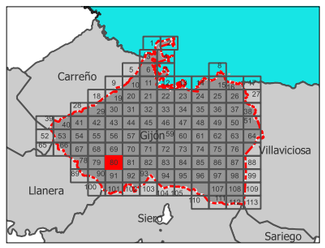

FECHA: MAYO 2022

MAPA ESTRATÉGICO DE RUIDO DEL MUNICIPIO DE GIJÓN/XIXON

Acusttel® Acústica y Telecomunicaciones

AUTOR:
Juan Luís Aguilera de Maya

ESCALA ORIGINAL UNE A-3
Numérica: 1: 5000

ESCALA GRAFICA
0 180 360 m

TITULO:

RUIDO TOTAL. INDICADOR Ldia

PLANO: AG_AST_07_T_Ld

HOJA: 80 de 113

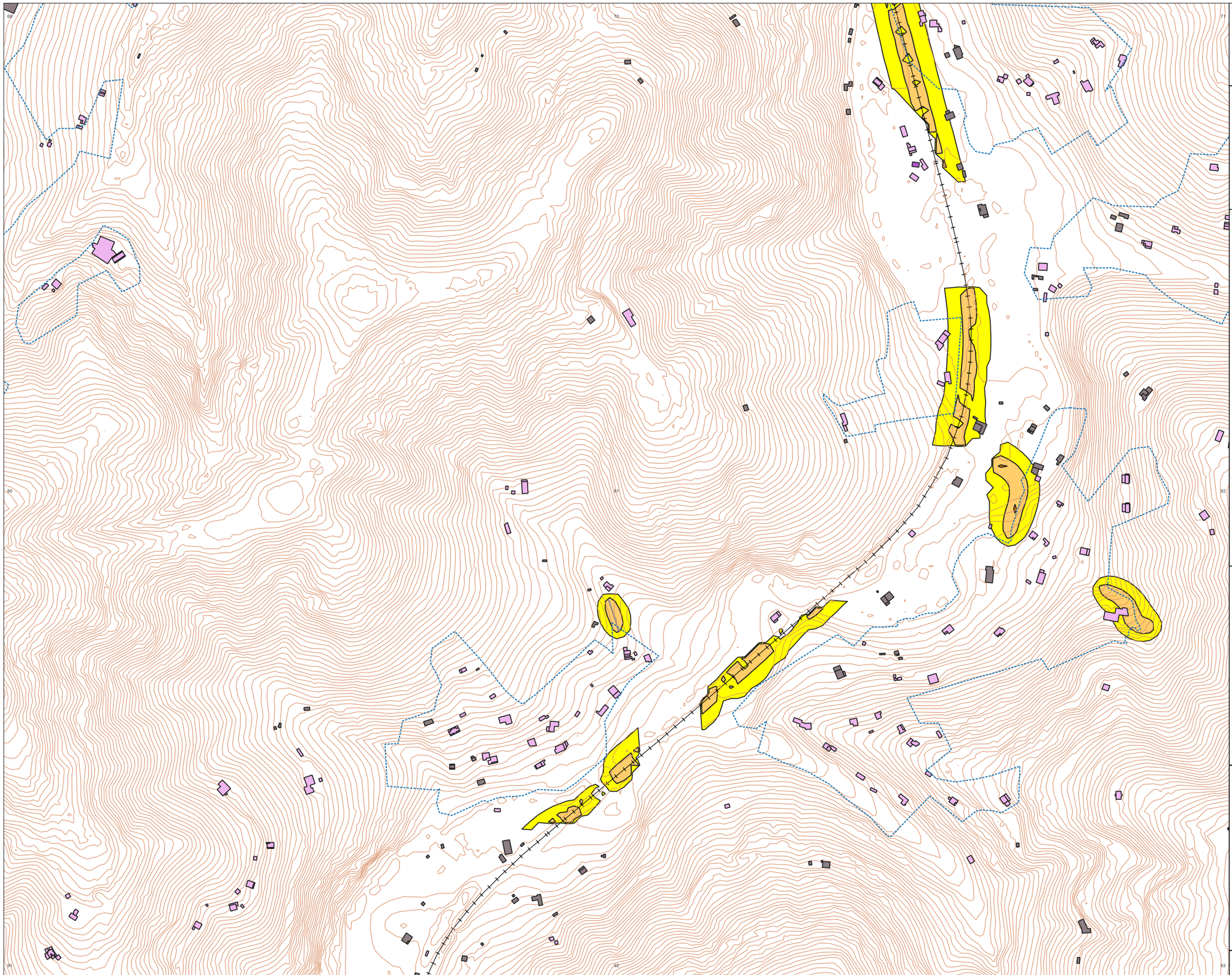

AYUNTAMIENTO DE GIJÓN/XIXÓN

DESCRIPCIÓN PLANO:

Mapa Estratégico de Ruido

Zona de Estudio Aglomeración de Gijón

LEYENDA

Niveles sonoros dB(A)

- 55-60
- 60-65
- 65-70
- 70-75
- >75

- Hojas
- TerminoMunicipal
- Delimitación Aglomeracion
- Carreteras
- Curva de nivel
- Ferrocarril

Uso de edificio

- Residencial
- Sanitario/Docente/Cultural
- Otros usos

POBLACION EXPUESTA

Estimación del número de personas cuyas viviendas están expuestas a cada rango de Ld para ruido total en la aglomeración

	Ldía	
dB(A)	Nº personas expresado en centenas	%
<55	1185,37	43,47
55-60	1126,08	41,30
60-65	395,94	14,52
65-70	18,65	0,68
70-75	0,44	0,02
>75	0,18	0,01
TOTAL	2726,65	100

CUADRICULA

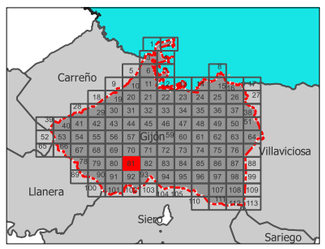

FECHA: MAYO 2022

MAPA ESTRATÉGICO DE RUIDO DEL MUNICIPIO DE GIJÓN/XIXON

Acusttel® Acústica y Telecomunicaciones

AUTOR:
Juan Luís Aguilera de Maya

ESCALA ORIGINAL UNE A-3
Numérica: 1: 5000

ESCALA GRAFICA
0 180 360 m

TITULO:

RUIDO TOTAL. INDICADOR Ldia

PLANO: AG_AST_07_T_Ld

HOJA: 81 de 113

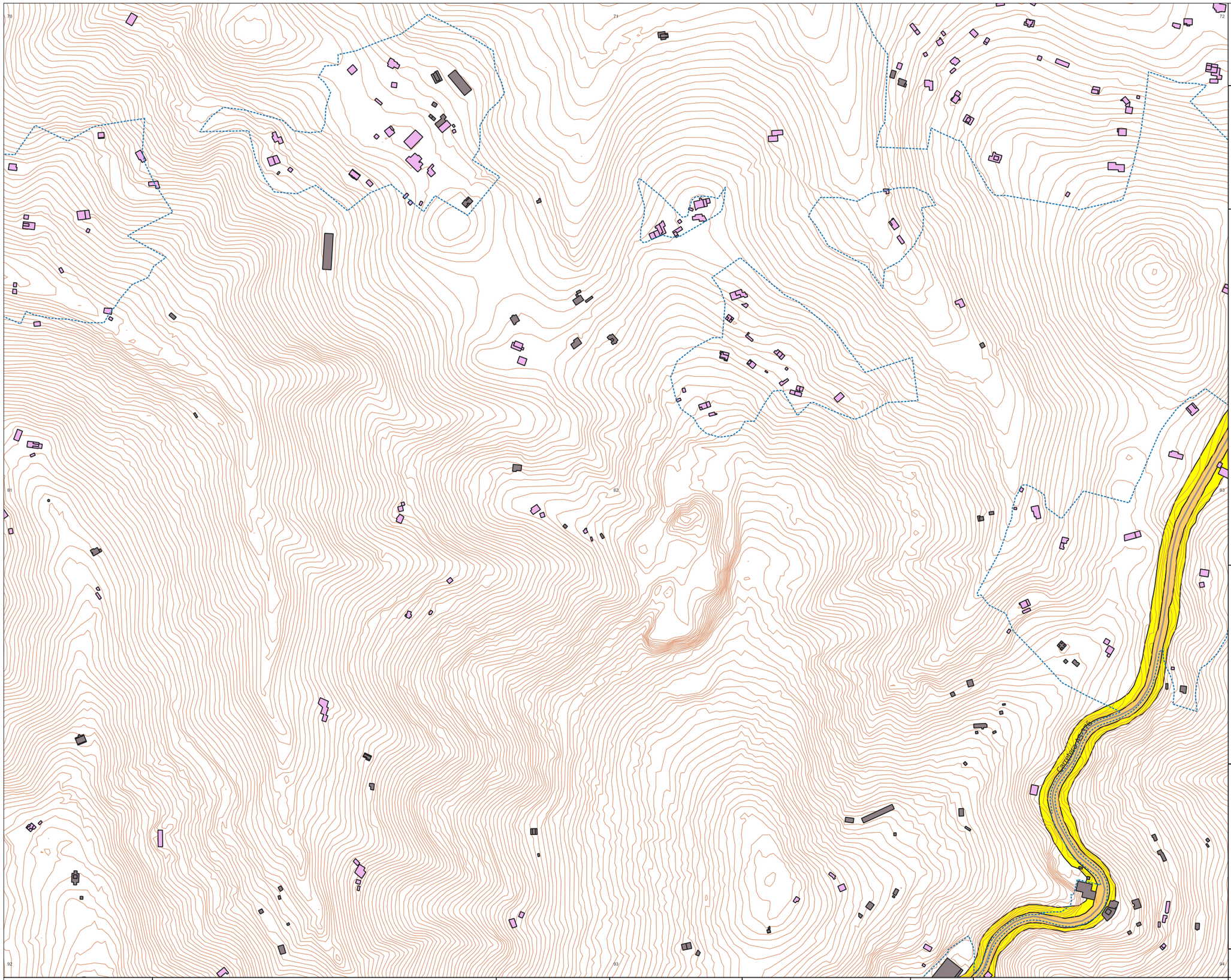

AYUNTAMIENTO DE GIJÓN/XIXÓN

DESCRIPCIÓN PLANO:

Mapa Estratégico de Ruido

Zona de Estudio Aglomeración de Gijón

LEYENDA

Niveles sonoros dB(A)

- 55-60
- 60-65
- 65-70
- 70-75
- >75

- Hojas
- TerminoMunicipal
- Delimitación Aglomeracion
- Carreteras
- Curva de nivel
- Ferrocarril

Uso de edificio

- Residencial
- Sanitario/Docente/Cultural
- Otros usos

POBLACION EXPUESTA

Estimación del número de personas cuyas viviendas están expuestas a cada rango de Ld para ruido total en la aglomeración

	Ldía	
dB(A)	Nº personas expresado en centenas	%
<55	1185,37	43,47
55-60	1126,08	41,30
60-65	395,94	14,52
65-70	18,65	0,68
70-75	0,44	0,02
>75	0,18	0,01
TOTAL	2726,65	100

CUADRICULA

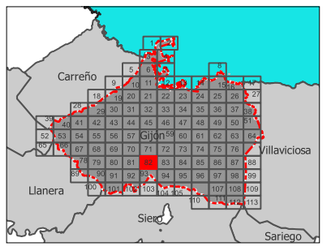

FECHA: MAYO 2022

MAPA ESTRATÉGICO DE RUIDO DEL MUNICIPIO DE GIJÓN/XIXON

Acusttel® Acústica y Telecomunicaciones

AUTOR:
Juan Luís Aguilera de Maya

ESCALA ORIGINAL UNE A-3
Numérica: 1: 5000

ESCALA GRAFICA
0 180 360 m

TITULO:

RUIDO TOTAL. INDICADOR Ldia

PLANO: AG_AST_07_T_Ld

HOJA: 82 de 113

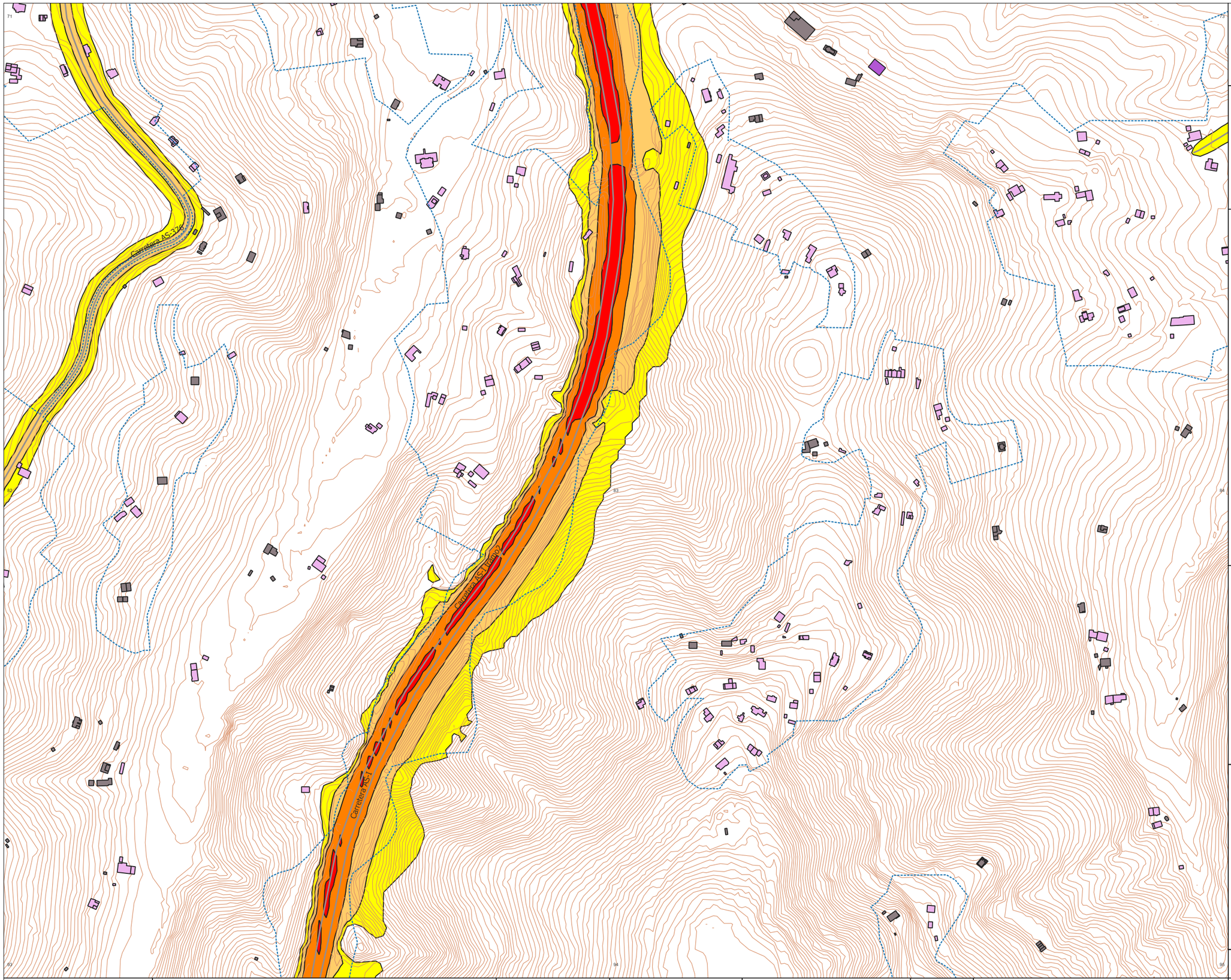

AYUNTAMIENTO DE GIJÓN/XIXÓN

DESCRIPCIÓN PLANO:

Mapa Estratégico de Ruido

Zona de Estudio Aglomeración de Gijón

LEYENDA

Niveles sonoros dB(A)

- 55-60
- 60-65
- 65-70
- 70-75
- >75

- Hojas
- TerminoMunicipal
- Delimitación Aglomeracion
- Carreteras
- Curva de nivel
- Ferrocarril

Uso de edificio

- Residencial
- Sanitario/Docente/Cultural
- Otros usos

POBLACION EXPUESTA

Estimación del número de personas cuyas viviendas están expuestas a cada rango de Ld para ruido total en la aglomeración

	Ldía	
dB(A)	Nº personas expresado en centenas	%
<55	1185,37	43,47
55-60	1126,08	41,30
60-65	395,94	14,52
65-70	18,65	0,68
70-75	0,44	0,02
>75	0,18	0,01
TOTAL	2726,65	100

CUADRICULA

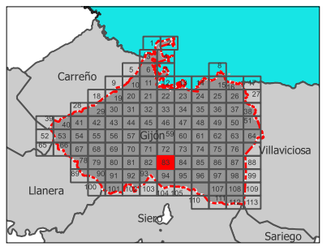

FECHA: MAYO 2022

MAPA ESTRATÉGICO DE RUIDO DEL MUNICIPIO DE GIJÓN/XIXON

Acusttel® Acústica y Telecomunicaciones

AUTOR:
Juan Luís Aguilera de Maya

ESCALA ORIGINAL UNE A-3
Numérica: 1: 5000

ESCALA GRAFICA
0 180 360 m

TITULO:

RUIDO TOTAL. INDICADOR Ldia

PLANO: AG_AST_07_T_Ld

HOJA: 83 de 113

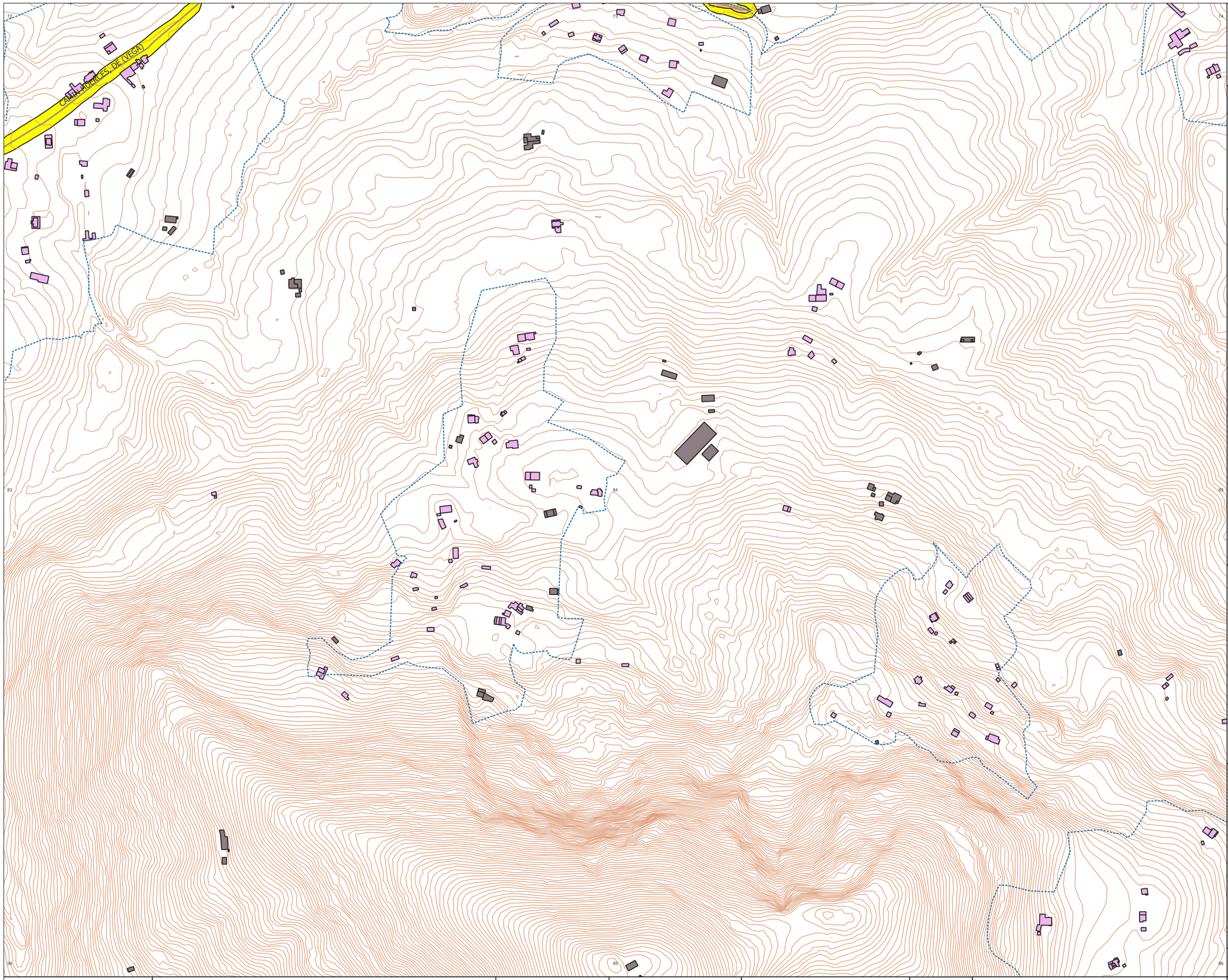

AYUNTAMIENTO DE GIJÓN/XIXÓN

DESCRIPCIÓN PLANO:

Mapa Estratégico de Ruido

Zona de Estudio Aglomeración de Gijón

LEYENDA

Niveles sonoros dB(A)

- 55-60
- 60-65
- 65-70
- 70-75
- >75

- Hojas
- TerminoMunicipal
- Delimitación Aglomeracion
- Carreteras
- Curva de nivel
- Ferrocarril

Uso de edificio

- Residencial
- Sanitario/Docente/Cultural
- Otros usos

POBLACION EXPUESTA

Estimación del número de personas cuyas viviendas están expuestas a cada rango de Ld para ruido total en la aglomeración

	Ldía	
dB(A)	Nº personas expresado en centenas	%
<55	1185,37	43,47
55-60	1126,08	41,30
60-65	395,94	14,52
65-70	18,65	0,68
70-75	0,44	0,02
>75	0,18	0,01
TOTAL	2726,65	100

CUADRICULA

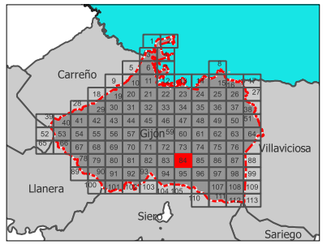

FECHA: MAYO 2022

MAPA ESTRATÉGICO DE RUIDO DEL MUNICIPIO DE GIJÓN/XIXON

Acusttel® Acústica y Telecomunicaciones

AUTOR:
Juan Luís Aguilera de Maya

ESCALA ORIGINAL UNE A-3
Numérica: 1: 5000

ESCALA GRAFICA
0 180 360 m

TITULO:

RUIDO TOTAL. INDICADOR Ldia

PLANO: AG_AST_07_T_Ld

HOJA: 84 de 113

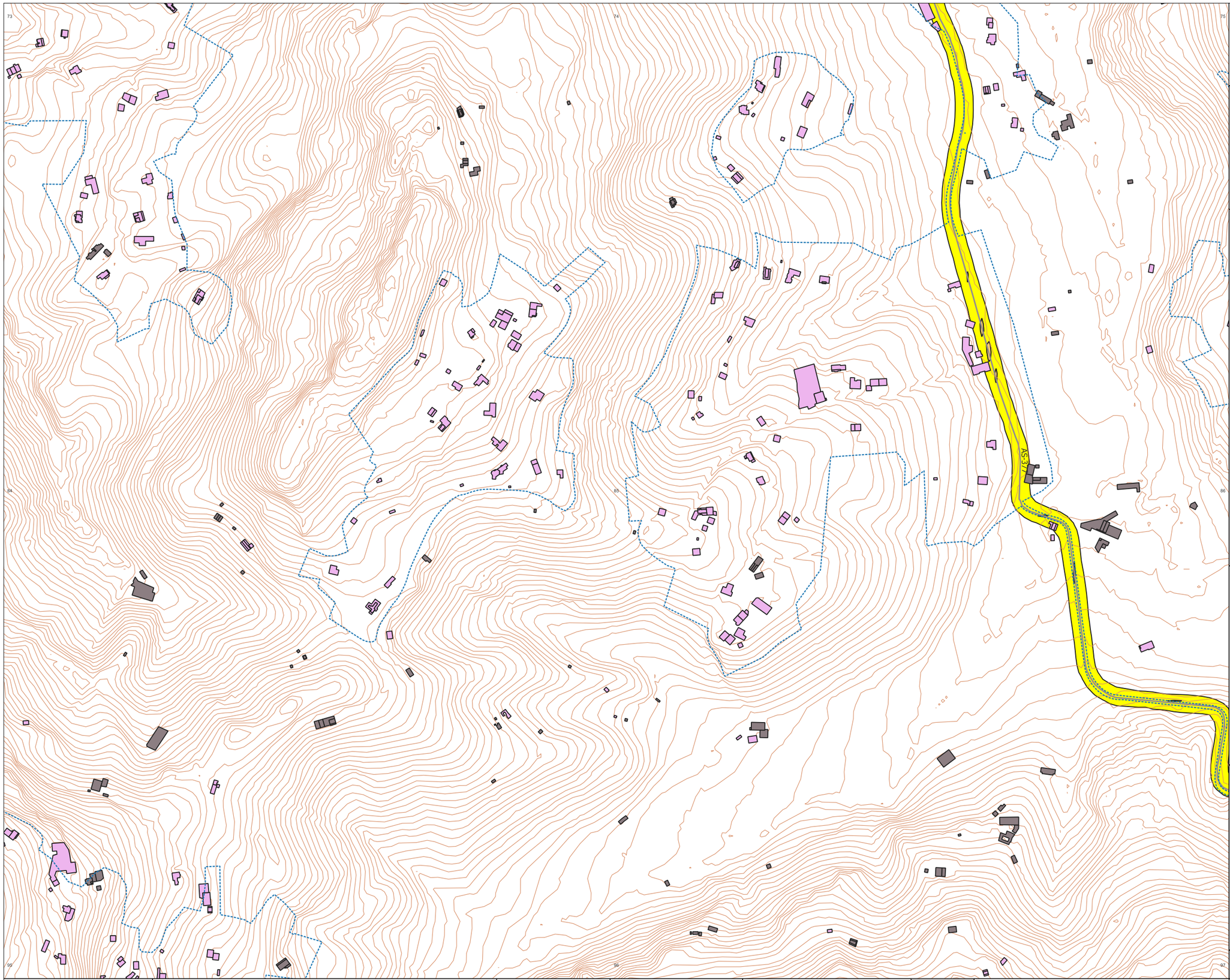

AYUNTAMIENTO DE GIJÓN/XIXÓN

DESCRIPCIÓN PLANO:

Mapa Estratégico de Ruido

Zona de Estudio Aglomeración de Gijón

LEYENDA

Niveles sonoros dB(A)

- 55-60
- 60-65
- 65-70
- 70-75
- >75

- Hojas
- TerminoMunicipal
- Delimitación Aglomeracion
- Carreteras
- Curva de nivel
- Ferrocarril

Uso de edificio

- Residencial
- Sanitario/Docente/Cultural
- Otros usos

POBLACION EXPUESTA

Estimación del número de personas cuyas viviendas están expuestas a cada rango de Ld para ruido total en la aglomeración

	Ldía	
dB(A)	Nº personas expresado en centenas	%
<55	1185,37	43,47
55-60	1126,08	41,30
60-65	395,94	14,52
65-70	18,65	0,68
70-75	0,44	0,02
>75	0,18	0,01
TOTAL	2726,65	100

CUADRICULA

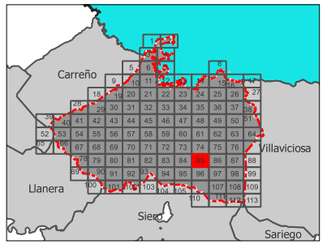

FECHA: MAYO 2022

MAPA ESTRATÉGICO DE RUIDO DEL MUNICIPIO DE GIJÓN/XIXON

Acusttel® Acústica y Telecomunicaciones

AUTOR:
Juan Luís Aguilera de Maya

ESCALA ORIGINAL UNE A-3
Numérica: 1: 5000

ESCALA GRAFICA
0 180 360 m

TITULO:

RUIDO TOTAL. INDICADOR Ldia

PLANO: AG_AST_07_T_Ld

HOJA: 85 de 113

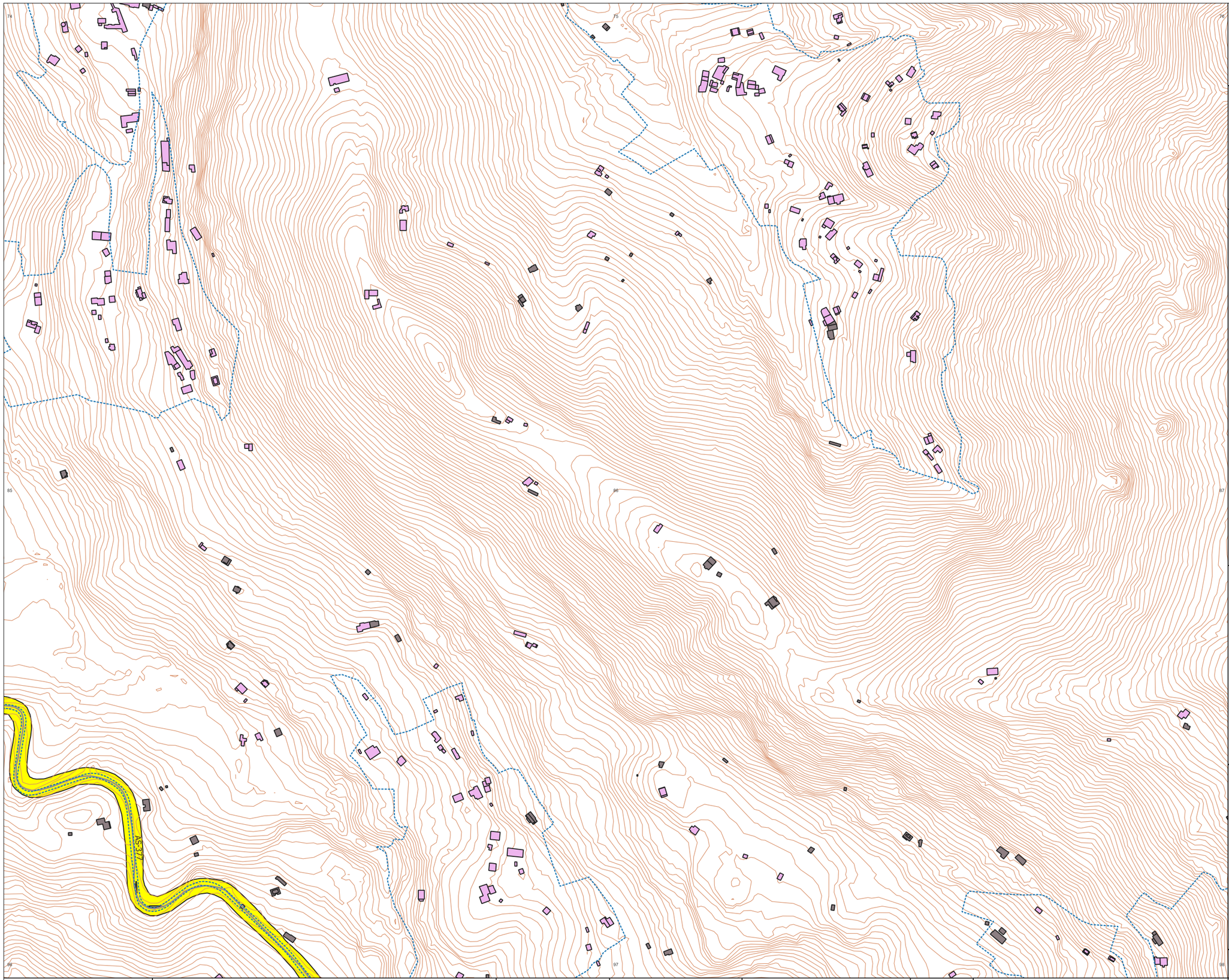

AYUNTAMIENTO DE GIJÓN/XIXÓN

DESCRIPCIÓN PLANO:

Mapa Estratégico de Ruido

Zona de Estudio Aglomeración de Gijón

LEYENDA

Niveles sonoros dB(A)

- 55-60
- 60-65
- 65-70
- 70-75
- >75

- Hojas
- TerminoMunicipal
- Delimitación Aglomeracion
- Carreteras
- Curva de nivel
- Ferrocarril

Uso de edificio

- Residencial
- Sanitario/Docente/Cultural
- Otros usos

POBLACION EXPUESTA

Estimación del número de personas cuyas viviendas están expuestas a cada rango de Ld para ruido total en la aglomeración

	Ldía	
dB(A)	Nº personas expresado en centenas	%
<55	1185,37	43,47
55-60	1126,08	41,30
60-65	395,94	14,52
65-70	18,65	0,68
70-75	0,44	0,02
>75	0,18	0,01
TOTAL	2726,65	100

CUADRICULA

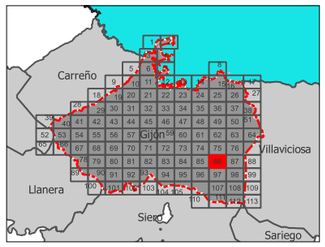

FECHA: MAYO 2022

MAPA ESTRATÉGICO DE RUIDO DEL MUNICIPIO DE GIJÓN/XIXON

Acusttel® Acústica y Telecomunicaciones

AUTOR:
Juan Luís Aguilera de Maya

ESCALA ORIGINAL UNE A-3
Numérica: 1: 5000

ESCALA GRAFICA
0 180 360 m

TITULO:

RUIDO TOTAL. INDICADOR Ldia

PLANO: AG_AST_07_T_Ld

HOJA: 86 de 113

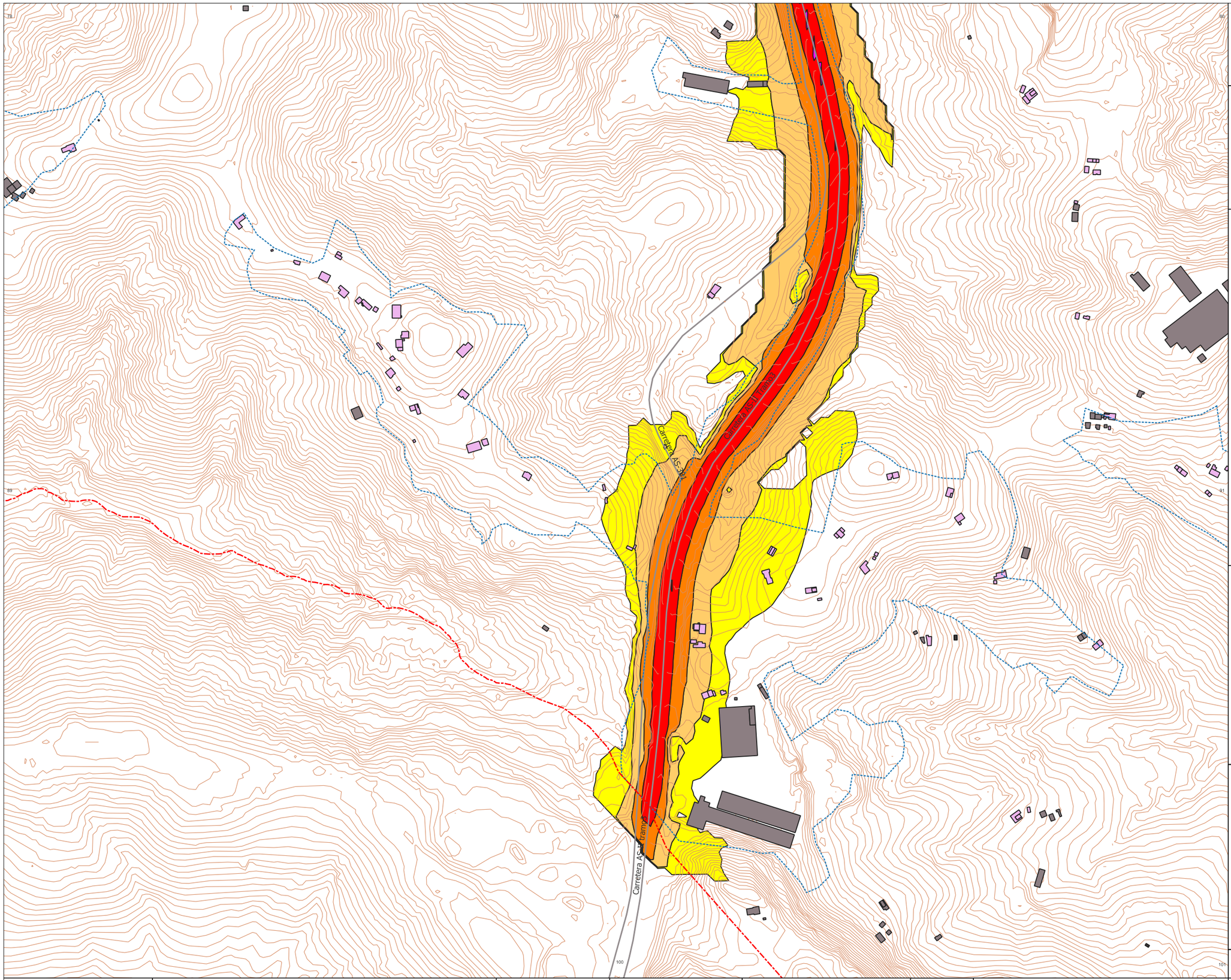

AYUNTAMIENTO DE GIJÓN/XIXÓN

DESCRIPCIÓN PLANO:

Mapa Estratégico de Ruido

Zona de Estudio Aglomeración de Gijón

LEYENDA

Niveles sonoros dB(A)

- 55-60
- 60-65
- 65-70
- 70-75
- >75

- Hojas
- TerminoMunicipal
- Delimitación Aglomeracion
- Carreteras
- Curva de nivel
- Ferrocarril

Uso de edificio

- Residencial
- Sanitario/Docente/Cultural
- Otros usos

POBLACION EXPUESTA

Estimación del número de personas cuyas viviendas están expuestas a cada rango de Ld para ruido total en la aglomeración

	Ldía	
dB(A)	Nº personas expresado en centenas	%
<55	1185,37	43,47
55-60	1126,08	41,30
60-65	395,94	14,52
65-70	18,65	0,68
70-75	0,44	0,02
>75	0,18	0,01
TOTAL	2726,65	100

CUADRICULA

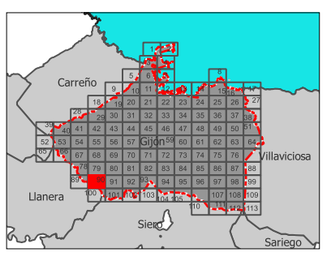

FECHA: MAYO 2022

Gijón

MAPA ESTRATÉGICO DE RUIDO DEL MUNICIPIO DE GIJÓN/XIXON

Acusttel® Acústica y Telecomunicaciones

AUTOR:
Juan Luís Aguilera de Maya

ESCALA ORIGINAL UNE A-3
Numérica: 1: 5000

ESCALA GRAFICA
0 180 360 m

TITULO:

RUIDO TOTAL. INDICADOR Ldia

PLANO: AG_AST_07_T_Ld

HOJA: 90 de 113

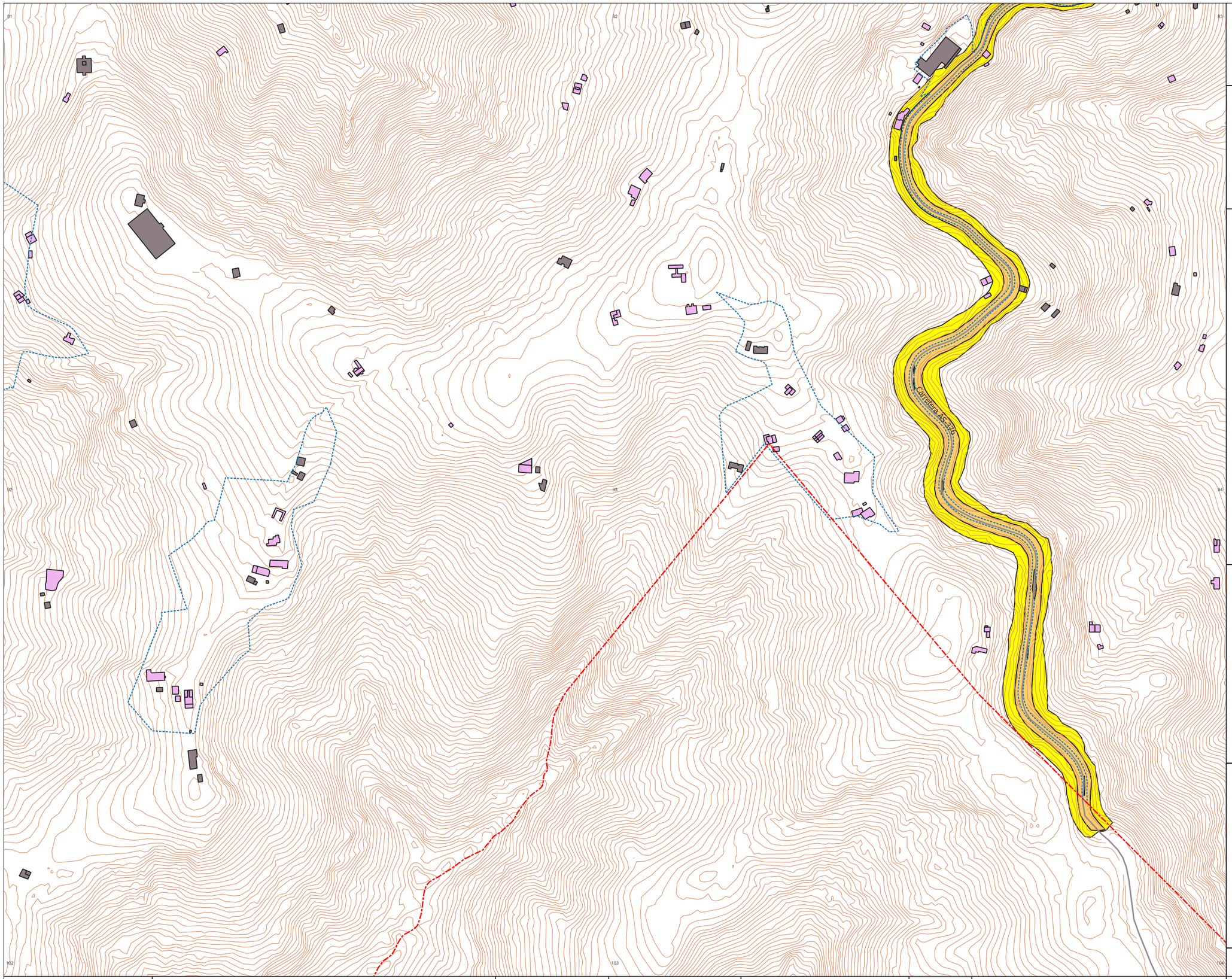

AYUNTAMIENTO DE GIJÓN/XIXÓN

DESCRIPCIÓN PLANO:

Mapa Estratégico de Ruido

Zona de Estudio Aglomeración de Gijón

LEYENDA

Niveles sonoros dB(A)

- 55-60
- 60-65
- 65-70
- 70-75
- >75

- Hojas
- TerminoMunicipal
- Delimitación Aglomeracion
- Carreteras
- Curva de nivel
- Ferrocarril

Uso de edificio

- Residencial
- Sanitario/Docente/Cultural
- Otros usos

POBLACION EXPUESTA

Estimación del número de personas cuyas viviendas están expuestas a cada rango de Ld para ruido total en la aglomeración

	Ldía	
dB(A)	Nº personas expresado en centenas	%
<55	1185,37	43,47
55-60	1126,08	41,30
60-65	395,94	14,52
65-70	18,65	0,68
70-75	0,44	0,02
>75	0,18	0,01
TOTAL	2726,65	100

CUADRICULA

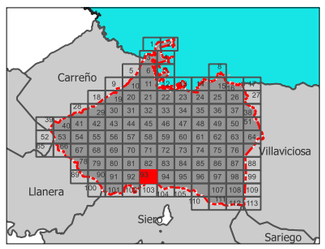

FECHA: MAYO 2022

MAPA ESTRATÉGICO DE RUIDO DEL MUNICIPIO DE GIJÓN/XIXON

Acusttel® Acústica y Telecomunicaciones

AUTOR:
Juan Luís Aguilera de Maya

ESCALA ORIGINAL UNE A-3
Numérica: 1: 5000

ESCALA GRAFICA
0 180 360 m

TITULO:

RUIDO TOTAL. INDICADOR Ldia

PLANO: AG_AST_07_T_Ld

HOJA: 93 de 113

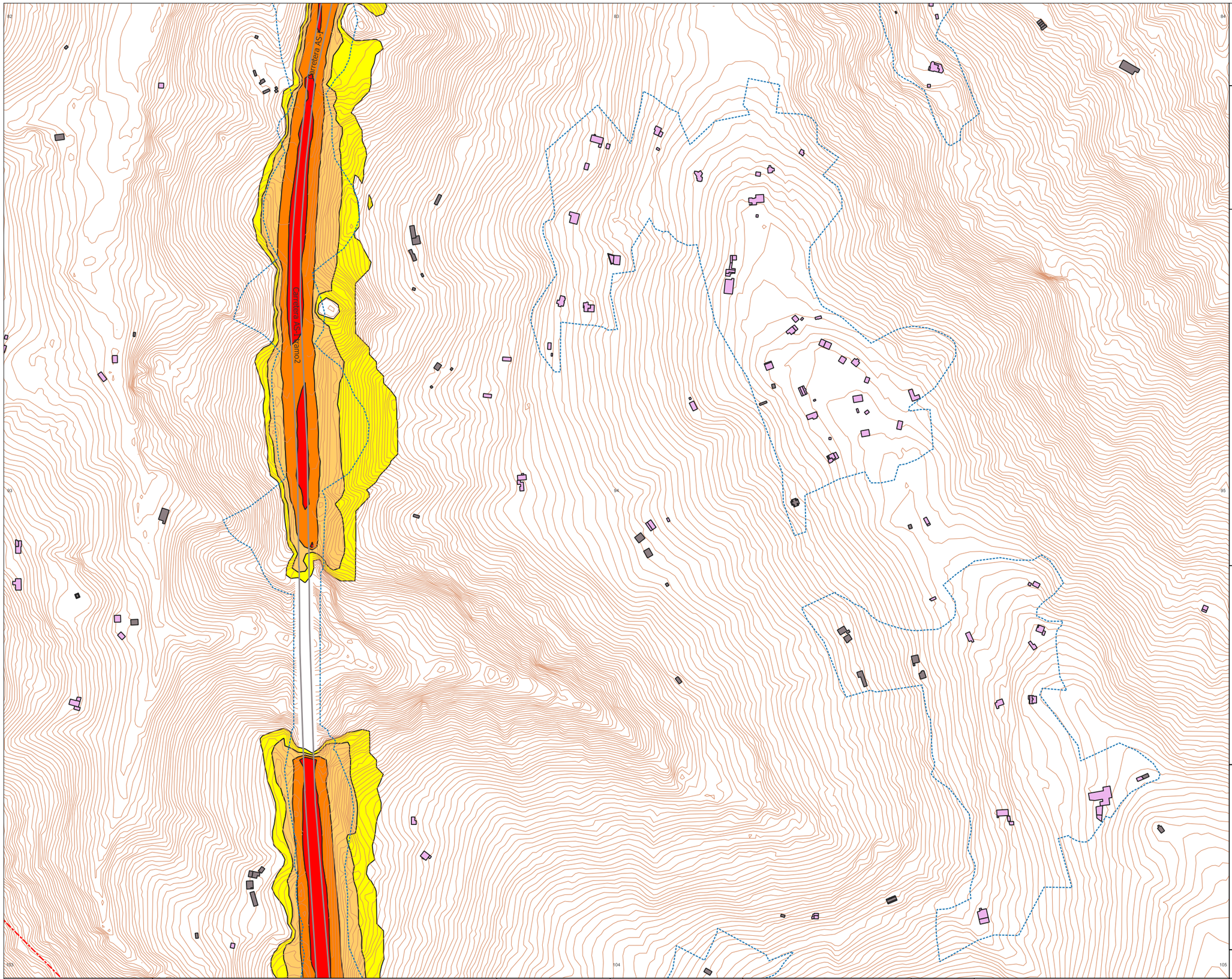

AYUNTAMIENTO DE GIJÓN/XIXÓN

DESCRIPCIÓN PLANO:

Mapa Estratégico de Ruido

Zona de Estudio Aglomeración de Gijón

LEYENDA

Niveles sonoros dB(A)

- 55-60
- 60-65
- 65-70
- 70-75
- >75

- Hojas
- TerminoMunicipal
- Delimitación Aglomeracion
- Carreteras
- Curva de nivel
- Ferrocarril

Uso de edificio

- Residencial
- Sanitario/Docente/Cultural
- Otros usos

POBLACION EXPUESTA

Estimación del número de personas cuyas viviendas están expuestas a cada rango de Ld para ruido total en la aglomeración

	Ldía	
dB(A)	Nº personas expresado en centenas	%
<55	1185,37	43,47
55-60	1126,08	41,30
60-65	395,94	14,52
65-70	18,65	0,68
70-75	0,44	0,02
>75	0,18	0,01
TOTAL	2726,65	100

CUADRICULA

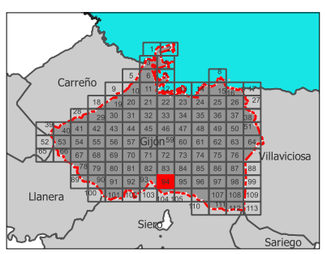

FECHA: MAYO 2022

MAPA ESTRATÉGICO DE RUIDO DEL MUNICIPIO DE GIJÓN/XIXON

Acusttel® Acústica y Telecomunicaciones

AUTOR:
Juan Luís Aguilera de Maya

ESCALA ORIGINAL UNE A-3
Numérica: 1: 5000

ESCALA GRAFICA
0 180 360 m

TITULO:

RUIDO TOTAL. INDICADOR Ldia

PLANO: AG_AST_07_T_Ld

HOJA: 94 de 113

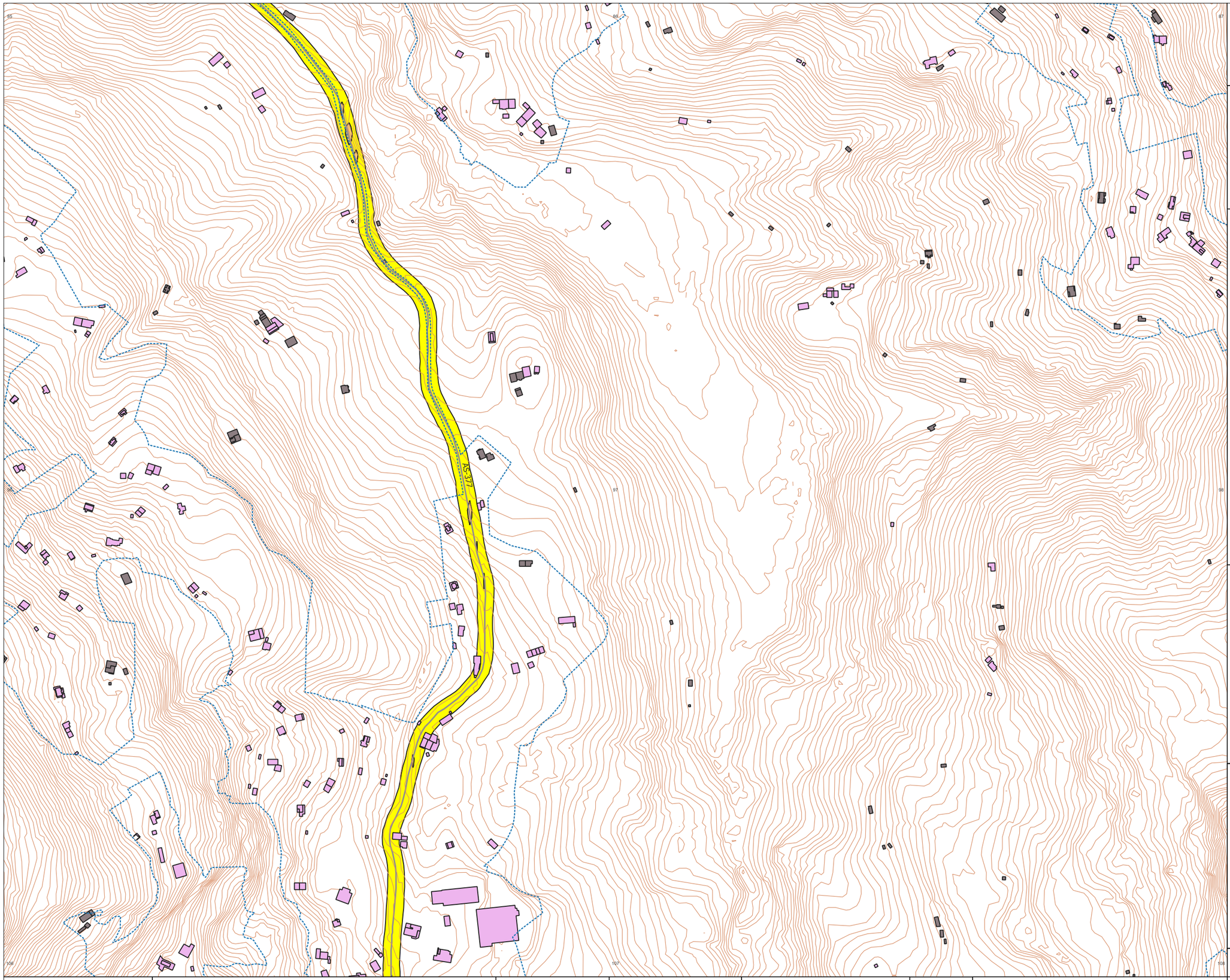

AYUNTAMIENTO DE GIJÓN/XIXÓN

DESCRIPCIÓN PLANO:

Mapa Estratégico de Ruido

Zona de Estudio Aglomeración de Gijón

LEYENDA

Niveles sonoros dB(A)

- 55-60
- 60-65
- 65-70
- 70-75
- >75

- Hojas
- TerminoMunicipal
- Delimitación Aglomeracion
- Carreteras
- Curva de nivel
- Ferrocarril

Uso de edificio

- Residencial
- Sanitario/Docente/Cultural
- Otros usos

POBLACION EXPUESTA

Estimación del número de personas cuyas viviendas están expuestas a cada rango de Ld para ruido total en la aglomeración

	Ldía	
dB(A)	Nº personas expresado en centenas	%
<55	1185,37	43,47
55-60	1126,08	41,30
60-65	395,94	14,52
65-70	18,65	0,68
70-75	0,44	0,02
>75	0,18	0,01
TOTAL	2726,65	100

CUADRICULA

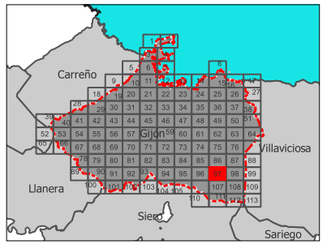

FECHA: MAYO 2022

MAPA ESTRATÉGICO DE RUIDO DEL MUNICIPIO DE GIJÓN/XIXON

Acusttel® Acústica y Telecomunicaciones

AUTOR:
Juan Luís Aguilera de Maya

ESCALA ORIGINAL UNE A-3
Numérica: 1: 5000

ESCALA GRAFICA
0 180 360 m

TITULO:

RUIDO TOTAL. INDICADOR Ldia

PLANO: AG_AST_07_T_Ld

HOJA: 97 de 113

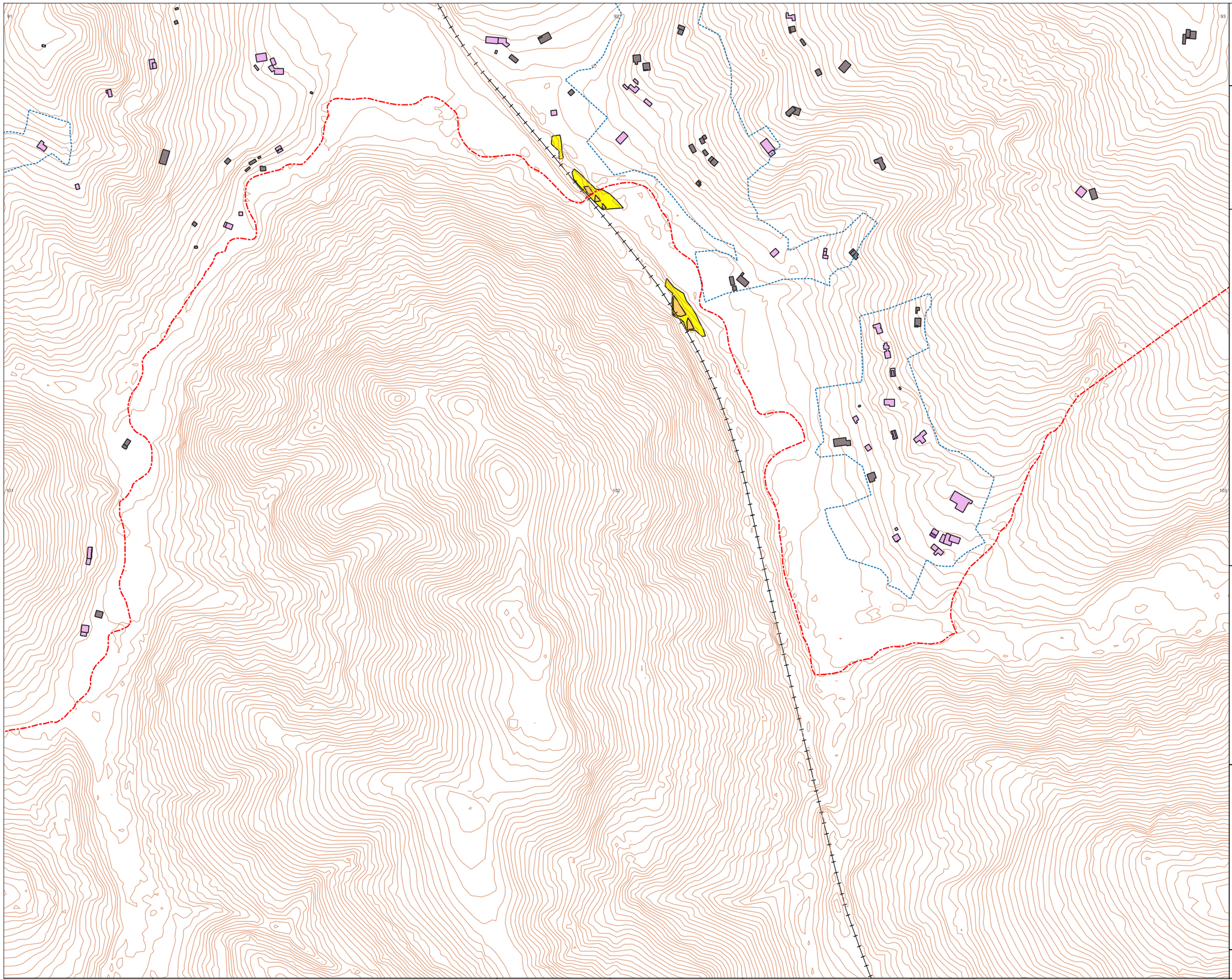

AYUNTAMIENTO DE GIJÓN/XIXÓN

DESCRIPCIÓN PLANO:

Mapa Estratégico de Ruido

Zona de Estudio Aglomeración de Gijón

LEYENDA

Niveles sonoros dB(A)

- 55-60
- 60-65
- 65-70
- 70-75
- >75

- Hojas
- TerminoMunicipal
- Delimitación Aglomeracion
- Carreteras
- Curva de nivel
- Ferrocarril

Uso de edificio

- Residencial
- Sanitario/Docente/Cultural
- Otros usos

POBLACION EXPUESTA

Estimación del número de personas cuyas viviendas están expuestas a cada rango de Ld para ruido total en la aglomeración

	Ldía	
dB(A)	Nº personas expresado en centenas	%
<55	1185,37	43,47
55-60	1126,08	41,30
60-65	395,94	14,52
65-70	18,65	0,68
70-75	0,44	0,02
>75	0,18	0,01
TOTAL	2726,65	100

CUADRICULA

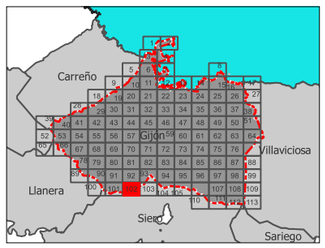

FECHA: MAYO 2022

MAPA ESTRATÉGICO DE RUIDO DEL MUNICIPIO DE GIJÓN/XIXON

Acusttel® Acústica y Telecomunicaciones

AUTOR:
Juan Luís Aguilera de Maya

ESCALA ORIGINAL UNE A-3
Numérica: 1: 5000

ESCALA GRAFICA
0 180 360 m

TITULO:

RUIDO TOTAL. INDICADOR Ldia

PLANO: AG_AST_07_T_Ld

HOJA: 102 de 113

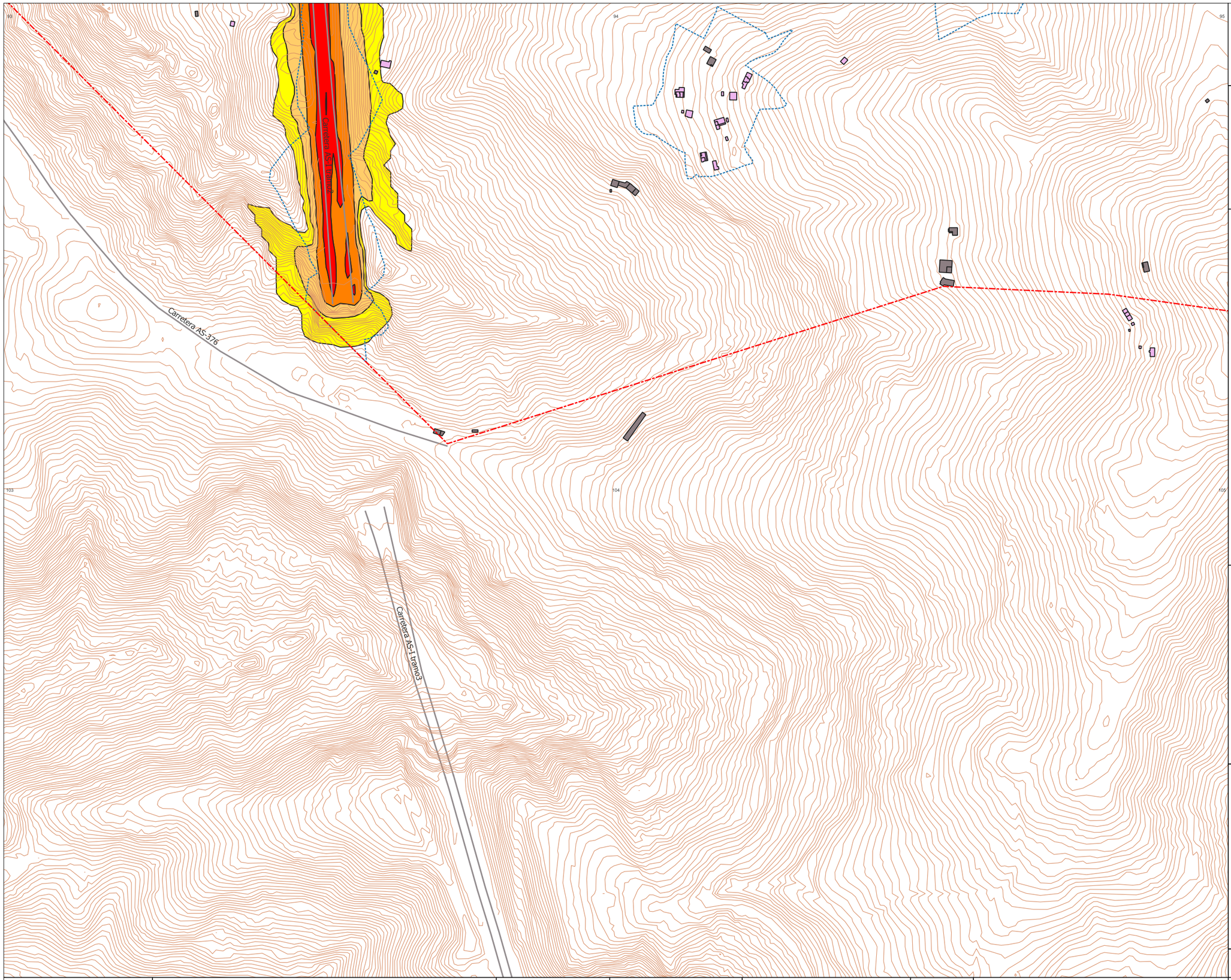

AYUNTAMIENTO DE GIJÓN/XIXÓN

DESCRIPCIÓN PLANO:

Mapa Estratégico de Ruido

Zona de Estudio Aglomeración de Gijón

LEYENDA

Niveles sonoros dB(A)

- 55-60
- 60-65
- 65-70
- 70-75
- >75

- Hojas
- TerminoMunicipal
- Delimitación Aglomeracion
- Carreteras
- Curva de nivel
- Ferrocarril

Uso de edificio

- Residencial
- Sanitario/Docente/Cultural
- Otros usos

POBLACION EXPUESTA

Estimación del número de personas cuyas viviendas están expuestas a cada rango de Ld para ruido total en la aglomeración

	Ldía	
dB(A)	Nº personas expresado en centenas	%
<55	1185,37	43,47
55-60	1126,08	41,30
60-65	395,94	14,52
65-70	18,65	0,68
70-75	0,44	0,02
>75	0,18	0,01
TOTAL	2726,65	100

CUADRICULA

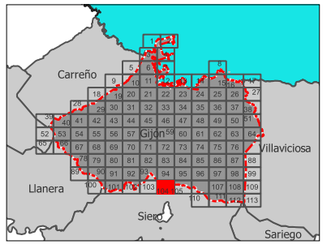

FECHA: MAYO 2022

MAPA ESTRATÉGICO DE RUIDO DEL MUNICIPIO DE GIJÓN/XIXON

Acusttel® Acústica y Telecomunicaciones

AUTOR:
Juan Luís Aguilera de Maya

ESCALA ORIGINAL UNE A-3
Numérica: 1: 5000

ESCALA GRAFICA
0 180 360 m

TITULO:

RUIDO TOTAL. INDICADOR Ldia

PLANO: AG_AST_07_T_Ld

HOJA: 104 de 113

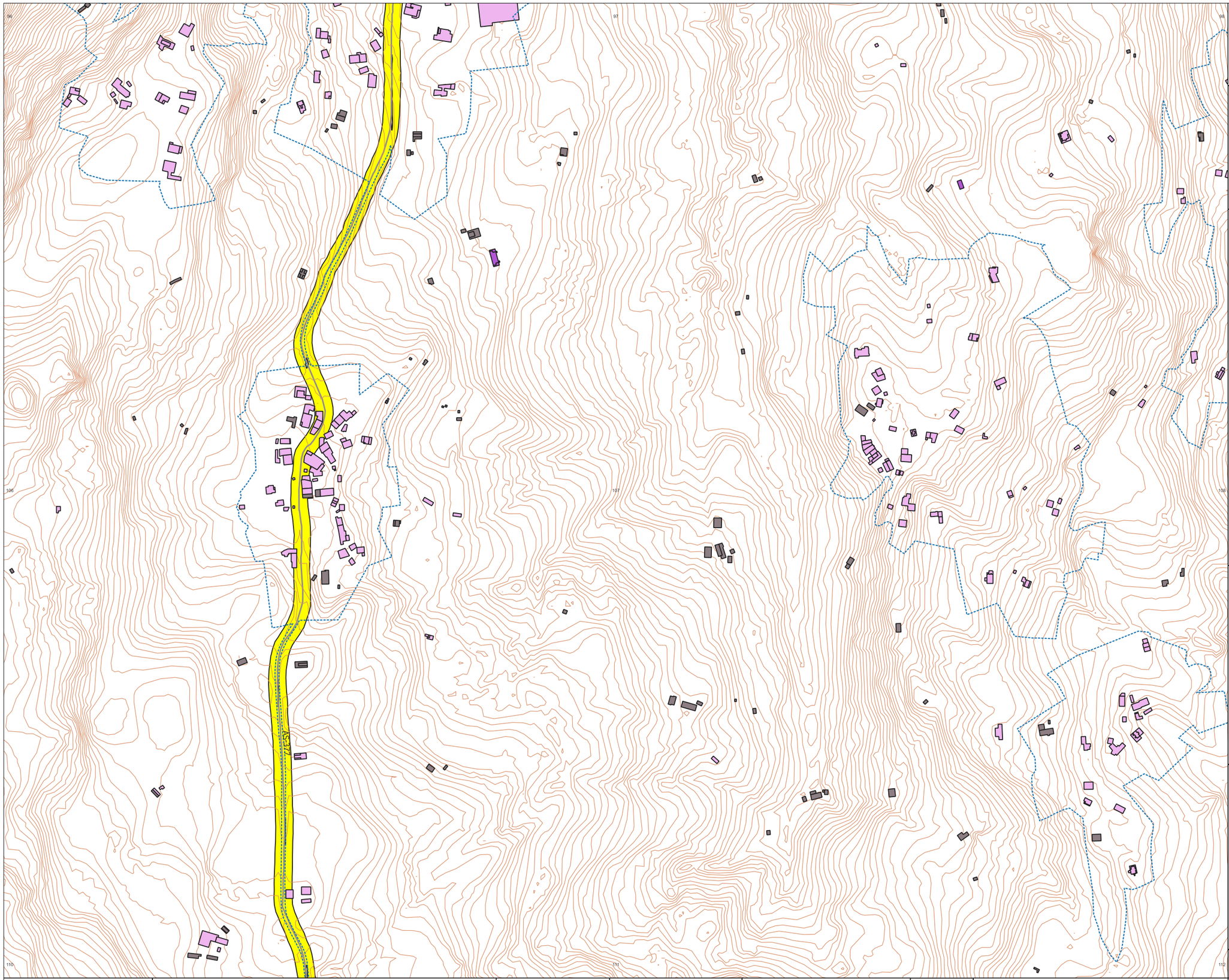

AYUNTAMIENTO DE GIJÓN/XIXÓN

DESCRIPCIÓN PLANO:

Mapa Estratégico de Ruido

Zona de Estudio Aglomeración de Gijón

LEYENDA

Niveles sonoros dB(A)

- 55-60
- 60-65
- 65-70
- 70-75
- >75

- Hojas
- TerminoMunicipal
- Delimitación Aglomeracion
- Carreteras
- Curva de nivel
- Ferrocarril

Uso de edificio

- Residencial
- Sanitario/Docente/Cultural
- Otros usos

POBLACION EXPUESTA

Estimación del número de personas cuyas viviendas están expuestas a cada rango de Ld para ruido total en la aglomeración

	Ldía	
dB(A)	Nº personas expresado en centenas	%
<55	1185,37	43,47
55-60	1126,08	41,30
60-65	395,94	14,52
65-70	18,65	0,68
70-75	0,44	0,02
>75	0,18	0,01
TOTAL	2726,65	100

CUADRICULA

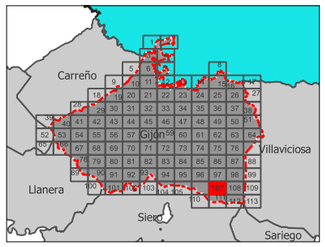

FECHA: MAYO 2022

MAPA ESTRATÉGICO DE RUIDO DEL MUNICIPIO DE GIJÓN/XIXON

Acusttel
Acústica y Telecomunicaciones

AUTOR:
Juan Luís Aguilera de Maya

ESCALA ORIGINAL UNE A-3
Numérica: 1: 5000

ESCALA GRAFICA
0 180 360 m

TITULO:

RUIDO TOTAL. INDICADOR Ldia

PLANO: AG_AST_07_T_Ld

HOJA: 107 de 113

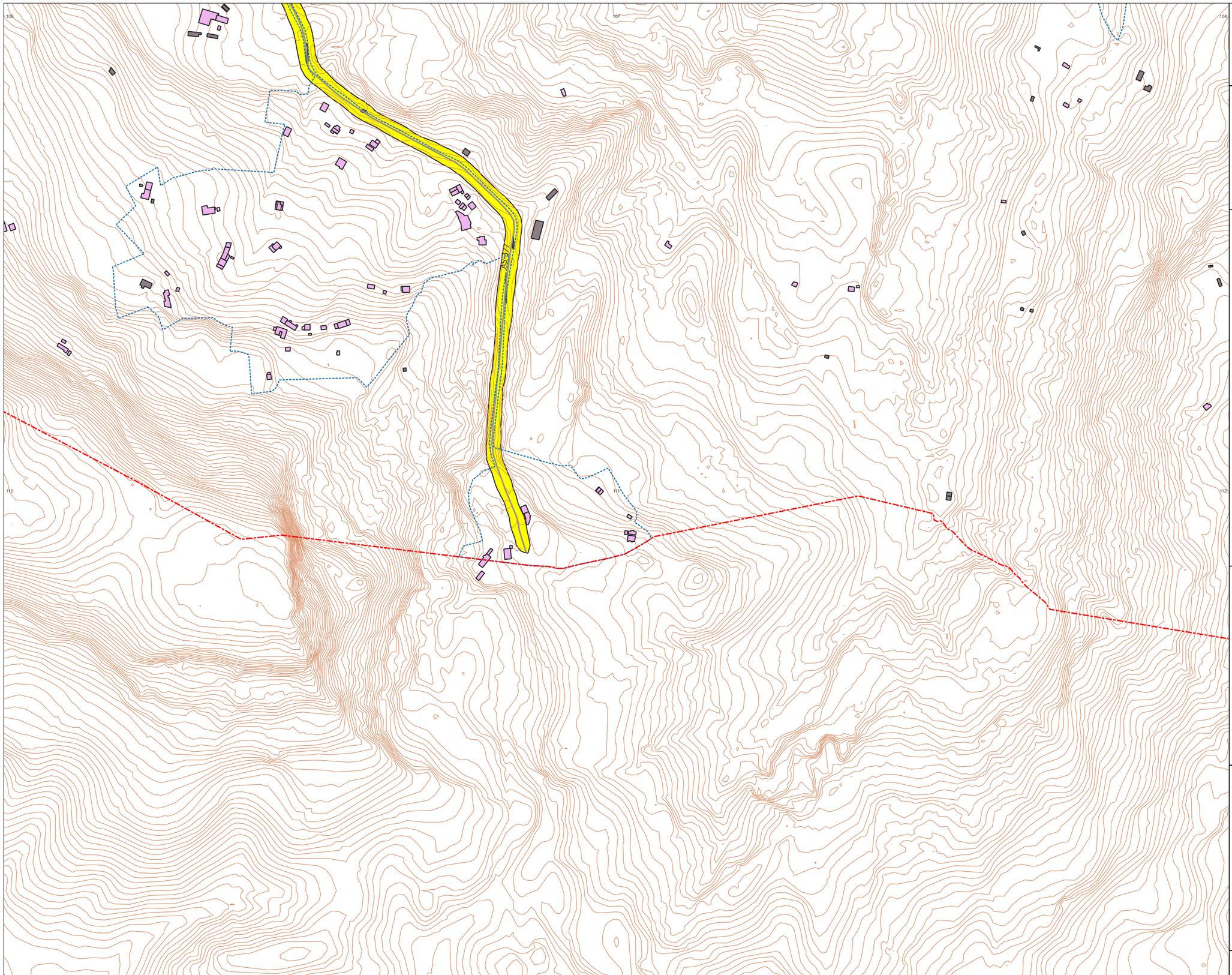

AYUNTAMIENTO DE GIJÓN/XIXÓN

DESCRIPCIÓN PLANO:

Mapa Estratégico de Ruido

Zona de Estudio Aglomeración de Gijón

LEYENDA

Niveles sonoros dB(A)

- 55-60
- 60-65
- 65-70
- 70-75
- >75

- Hojas
- TerminoMunicipal
- Delimitación Aglomeracion
- Carreteras
- Curva de nivel
- Ferrocarril

Uso de edificio

- Residencial
- Sanitario/Docente/Cultural
- Otros usos

POBLACION EXPUESTA

Estimación del número de personas cuyas viviendas están expuestas a cada rango de Ld para ruido total en la aglomeración

	Ldía	
dB(A)	Nº personas expresado en centenas	%
<55	1185,37	43,47
55-60	1126,08	41,30
60-65	395,94	14,52
65-70	18,65	0,68
70-75	0,44	0,02
>75	0,18	0,01
TOTAL	2726,65	100

CUADRICULA

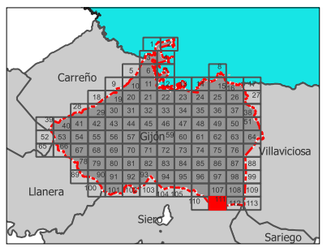

FECHA: MAYO 2022

MAPA ESTRATÉGICO DE RUIDO DEL MUNICIPIO DE GIJÓN/XIXON

Acusttel® Acústica y Telecomunicaciones

AUTOR:
Juan Luís Aguilera de Maya

ESCALA ORIGINAL UNE A-3
Numérica: 1: 5000

ESCALA GRAFICA
0 180 360 m

TITULO:

RUIDO TOTAL. INDICADOR Ldia

PLANO: AG_AST_07_T_Ld

HOJA: 111 de 113