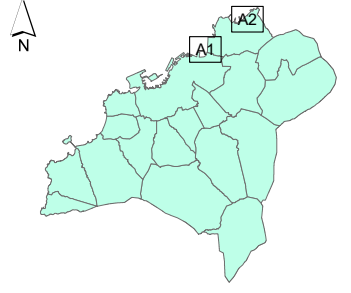


SECCIONES 1:5.000



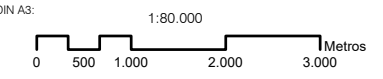
MAPA ESTRATÉGICO DE RUIDOS DE LA AGLOMERACIÓN DE VIGO
AÑO 2022 (FASE 4ª)

TÍTULO DEL PLANO
NIVEL GLOBAL DE RUIDO EN PERIODO NOCHE (23-7h) DEBIDO AL TRÁFICO FERROVIARIO


PLANO ID.
Ag_GAL_17_F_Ln

LOCALIZACIÓN
VIGO (PONTEVEDRA)
SIST. COORDENADAS: ETRS89 UTM Zone 29N

ESCALA
DIN A3: 1:80.000



Nº SECCIÓN
PLANO GUÍA

 PARROQUIAS DE VIGO

SUELO EXPUESTO POR RUIDO FERROVIARIO

Ln (dBA)	Km ²
50 - 55	0,61
55 - 60	0,01
60 - 65	0,00
65 - 70	0,00
> 70	0,00

POBLACIÓN EXPUESTA POR RUIDO FERROVIARIO

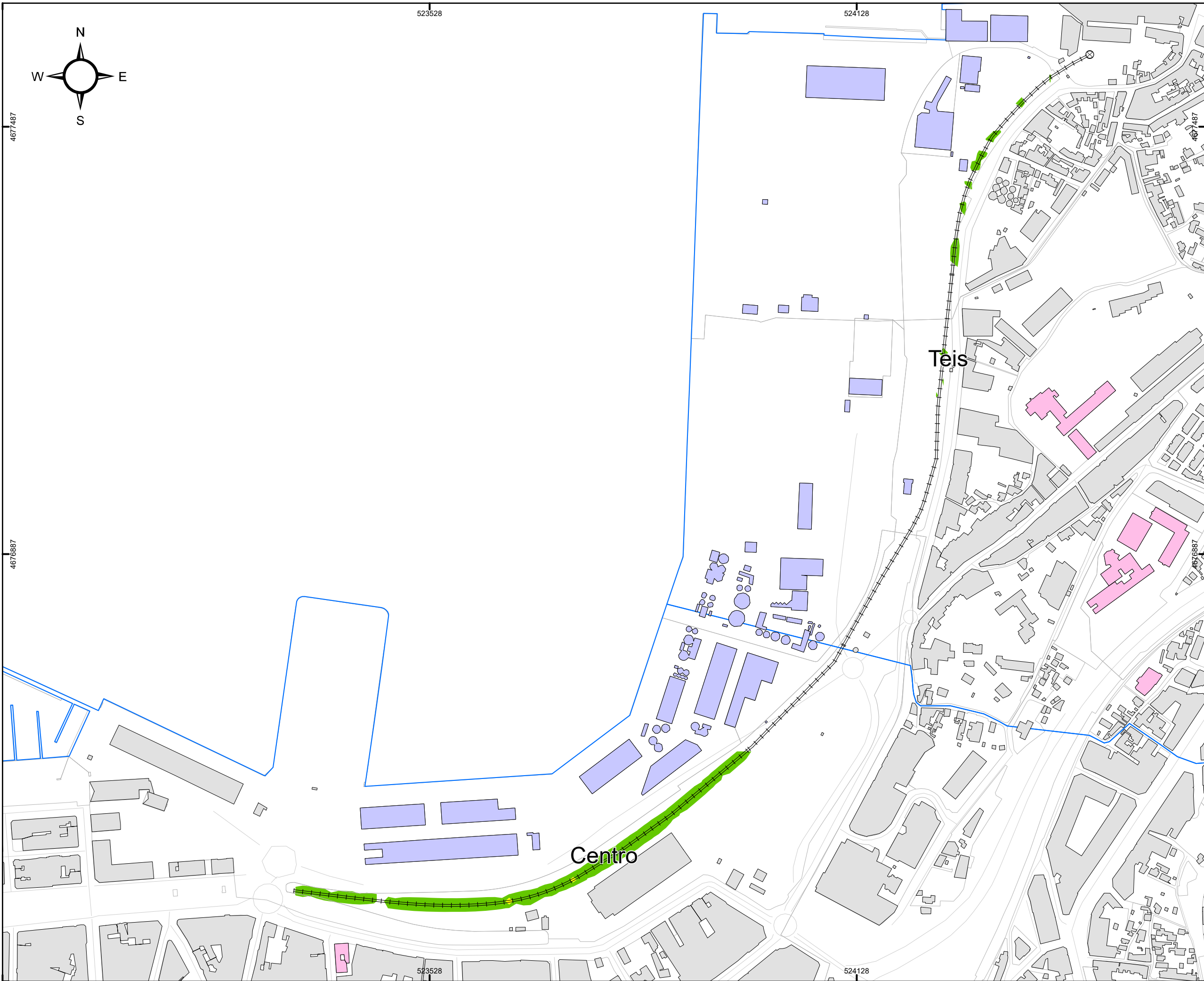
Ln (dBA)	Centenas
55 - 60	0
60 - 65	0
65 - 70	0
70 - 75	0
> 75	0

NIVEL DE RUIDO
Ln (dBA)

- 50 - 55
- 55 - 60
- 60 - 65
- 65 - 70
- > 70

RESPONSABLES DEL EQUIPO TÉCNICO

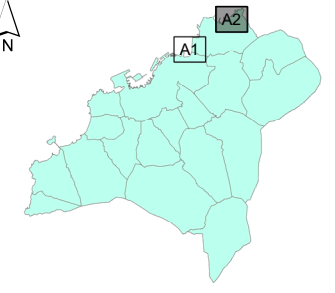
<p>DIRECTOR DE CALIDAD</p>  Manuel Sobreira Seoane Dr. Ing. Telecomunicación	<p>DIRECTOR TÉCNICO</p>  Pablo Gómez Pérez Ing. Telecomunicación
	



CONCELLO DE VIGO



SECCIONES 1:5.000



MAPA ESTRATÉGICO DE RUIDOS DE LA AGLOMERACIÓN DE VIGO AÑO 2022 (FASE 4ª)

TÍTULO DEL PLANO
NIVEL GLOBAL DE RUIDO EN PERIODO NOCHE (23-7h)
DEBIDO AL TRÁFICO FERROVIARIO

PLANO ID.
Ag_GAL_17_F_Ln

LOCALIZACIÓN
VIGO (PONTEVEDRA)
SIST. COORDENADAS: ETRS89 UTM Zone 29N

ESCALA
DIN A3: 1:5.000
0 25 50 100 150 Metros

Nº SECCIÓN
A1

DELIMITACIONES

- LIMITE_PARROQUIAS
- PARCELARIO GENERAL

EMISORES ACÚSTICOS

- EJE FERROVIARIO
- TÚNEL FERROVIARIO

TIPOS DE EDIFICACIONES

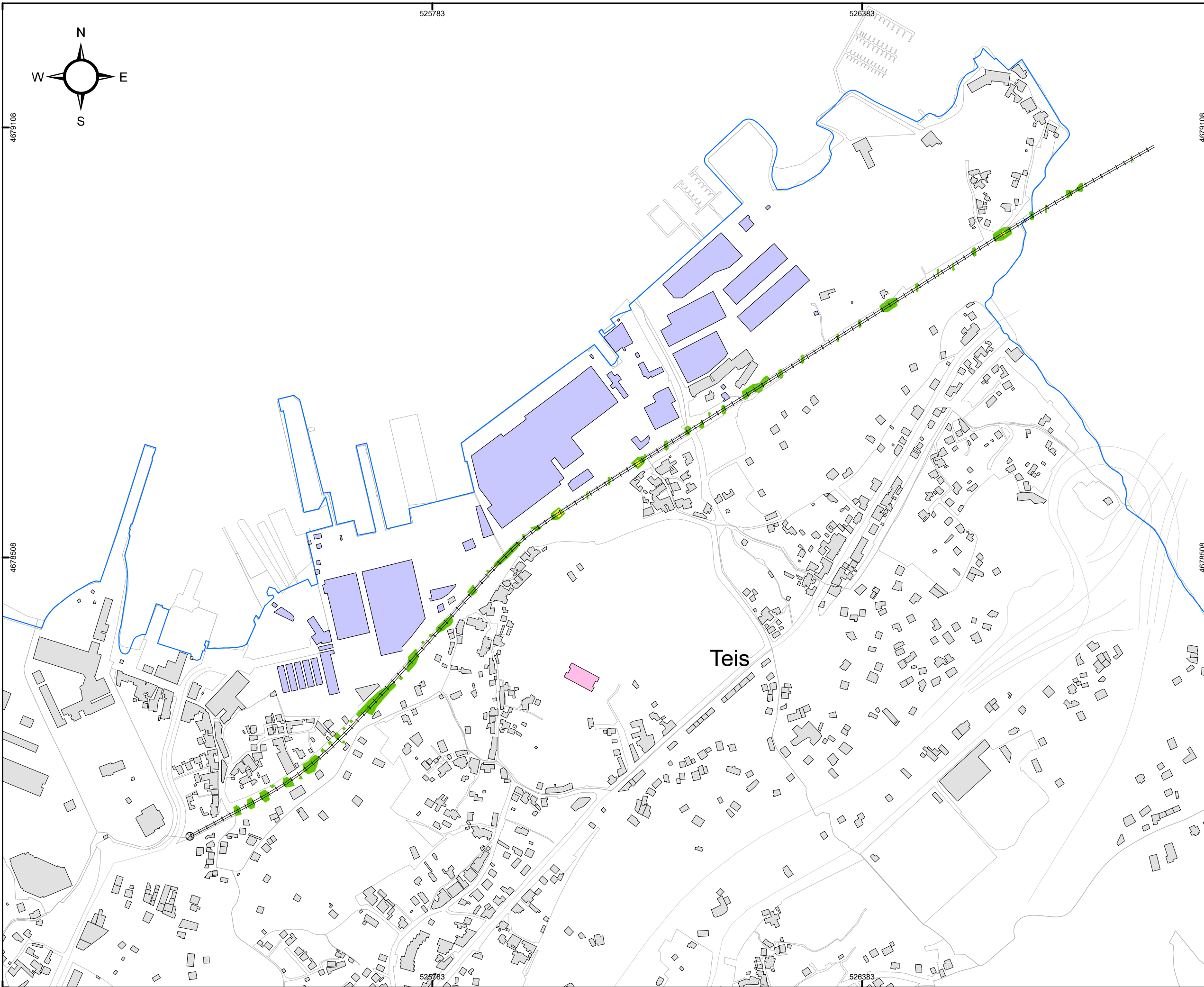
- USO DOCENTE / CULTURAL
- USO SANITARIO
- USO RECREATIVO / ESPECTÁCULOS
- USO TERCIARIO
- USO INDUSTRIAL
- USO RESIDENCIAL Y OTROS

NIVEL DE RUIDO

- Ln (dBA)**
- 50 - 55
 - 55 - 60
 - 60 - 65
 - 65 - 70
 - > 70

RESPONSABLES DEL EQUIPO TÉCNICO

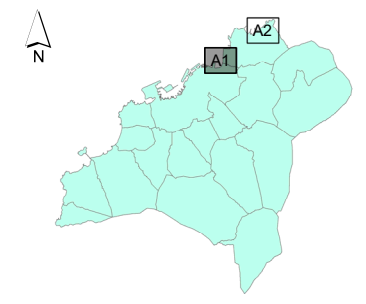
<p>DIRECTOR DE CALIDAD</p> <p> Manuel Sobreira Seoane Dr. Ing. Telecomunicación</p>	<p>DIRECTOR TÉCNICO</p> <p> Pablo Gómez Pérez Ing. Telecomunicación</p>
<p>Universidade de Vigo</p>	<p>sonen Centro de Acústica e Servizos de Telecomunicación, S.L.</p>



CONCELLO DE VIGO



SECCIONES 1:5.000



MAPA ESTRATÉGICO DE RUIDOS DE LA AGLOMERACIÓN DE VIGO
AÑO 2022 (FASE 4ª)

TÍTULO DEL PLANO
NIVEL GLOBAL DE RUIDO EN PERIODO NOCHE (23-7h) DEBIDO AL TRÁFICO FERROVIARIO

PLANO ID.
Ag_GAL_17_F_Ln

LOCALIZACIÓN
VIGO (PONTEVEDRA)
SIST. COORDENADAS: ETRS89 UTM Zone 29N

ESCALA
DIN A3:
1:5.000
0 25 50 100 150 Metros

Nº SECCIÓN
A2

DELIMITACIONES

- ▭ LIMITE_PARROQUIAS
- ▭ PARCELARIO GENERAL

EMISORES ACÚSTICOS

- ▬ EJE FERROVIARIO
- ⊗ TÚNEL FERROVIARIO

TIPOS DE EDIFICACIONES

- ▭ USO DOCENTE / CULTURAL
- ▭ USO SANITARIO
- ▭ USO RECREATIVO / ESPECTÁCULOS
- ▭ USO TERCIARIO
- ▭ USO INDUSTRIAL
- ▭ USO RESIDENCIAL Y OTROS

NIVEL DE RUIDO
Ln (dBA)

- ▭ 50 - 55
- ▭ 55 - 60
- ▭ 60 - 65
- ▭ 65 - 70
- ▭ > 70

RESPONSABLES DEL EQUIPO TÉCNICO

<p>DIRECTOR DE CALIDAD</p> Manuel Sobreira Seoane Dr. Ing. Telecomunicación	<p>DIRECTOR TÉCNICO</p> Pablo Gómez Pérez Ing. Telecomunicación