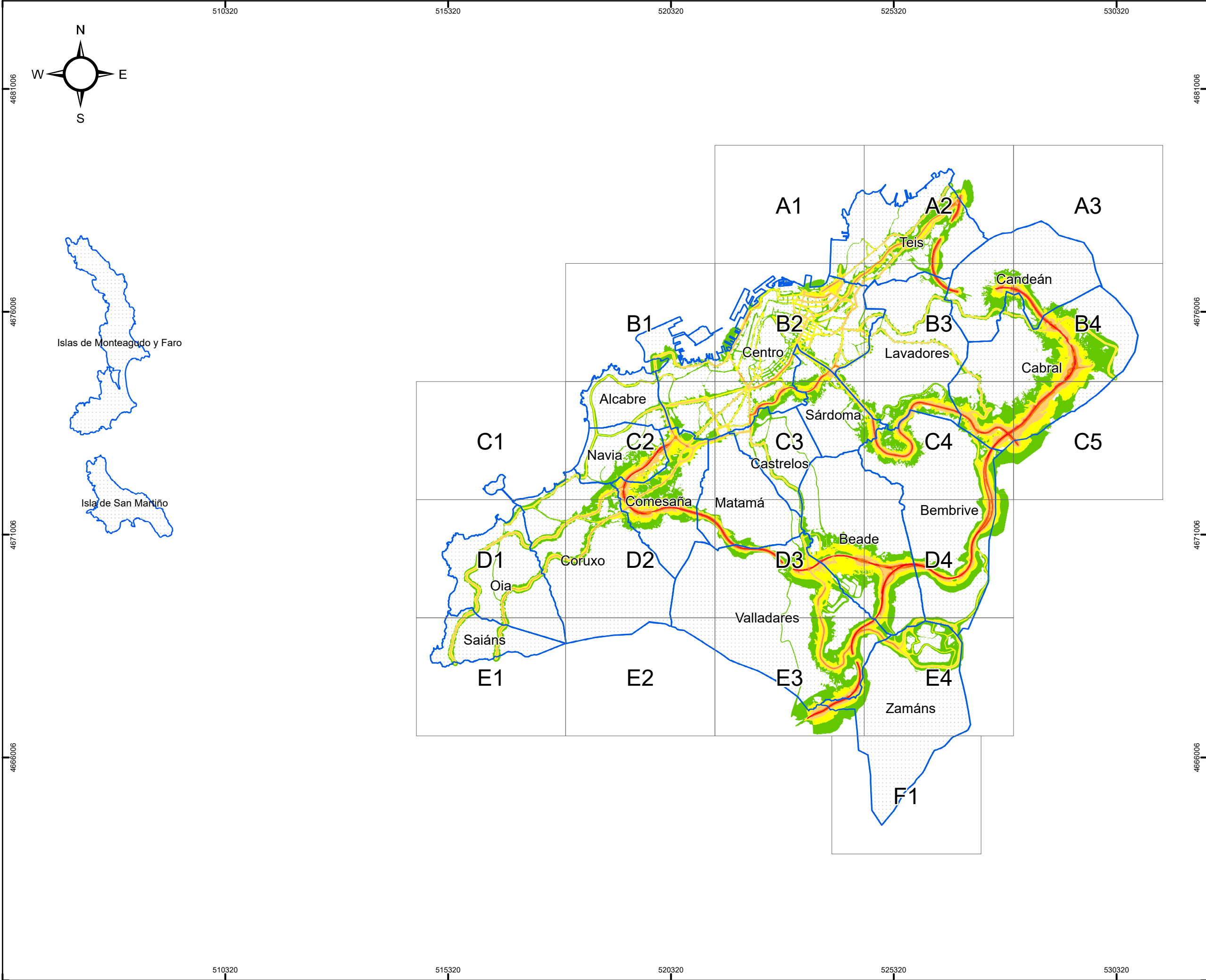
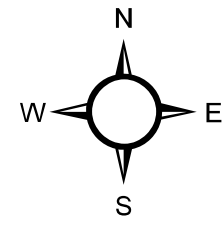
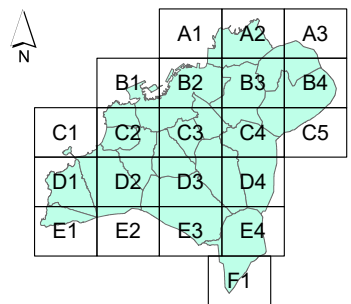




SECCIONES 1:10.000



Islas de Monteagudo y Faro

Isla de San Martiño

MAPA ESTRATÉGICO DE RUIDOS DE LA AGLOMERACIÓN DE VIGO
AÑO 2022 (FASE 4ª)

TÍTULO DEL PLANO
NIVEL GLOBAL DE RUIDO EN PERIODO NOCHE (23-7h) DEBIDO AL TRÁFICO VIARIO

PLANO ID.
Ag_GAL_17_C_Ln

LOCALIZACIÓN
VIGO (PONTEVEDRA)
SIST. COORDENADAS: ETRS89 UTM Zone 29N

ESCALA
DIN A3: 1:80.000

Nº SECCIÓN
PLANO GUÍA

SUELO EXPUESTO POR RUIDO VIARIO

Ln (dBA)	Km ²
50 - 55	12,4
55 - 60	7,2
60 - 65	3,7
65 - 70	1,4
> 70	0,7

POBLACIÓN EXPUESTA POR RUIDO VIARIO

Ln (dBA)	Centenas
50 - 55	585
55 - 60	597
60 - 65	145
65 - 70	19
> 70	0

NIVEL DE RUIDO

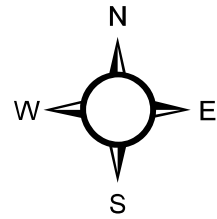
Ln (dBA)

- 50 - 55
- 55 - 60
- 60 - 65
- 65 - 70
- > 70

RESPONSABLES DEL EQUIPO TÉCNICO

DIRECTOR DE CALIDAD
Manuel Sobreira Seoane
Dr. Ing. Telecomunicación
Universidade de Vigo

DIRECTOR TÉCNICO
Pablo Gómez Pérez
Ing. Telecomunicación
sonen
Centro de Acústica e Sinal de Telecomunicación, S.L.



521891

522491

523091

523691

524291

4679443

4678843

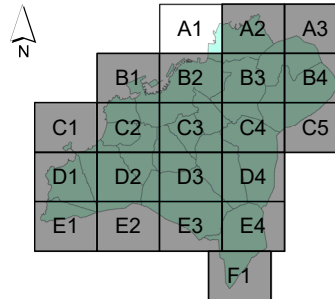
4678243

4676843

CONCELLO DE VIGO



SECCIONES 1:10.000



MAPA ESTRATÉGICO DE RUIDOS DE LA AGLOMERACIÓN DE VIGO

AÑO 2022 (FASE 4ª)

TÍTULO DEL PLANO

NIVEL GLOBAL DE RUIDO EN PERIODO NOCHE (23-7h) DEBIDO AL TRÁFICO VIARIO

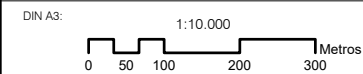
PLANO ID.

Ag_GAL_17_C_Ln

LOCALIZACIÓN

VIGO (PONTEVEDRA)
SIST. COORDENADAS: ETRS89 UTM Zone 29N

ESCALA



Nº SECCIÓN

A1

DELIMITACIONES

- LIMITE_PARROQUIAS
- PARCELARIO GENERAL

EMISORES ACÚSTICOS

- EJE VIARIO
- TÚNEL VIARIO

TIPOS DE EDIFICACIONES

- USO DOCENTE / CULTURAL
- USO SANITARIO
- USO RECREATIVO / ESPECTÁCULOS
- USO TERCIARIO
- USO INDUSTRIAL
- USO RESIDENCIAL Y OTROS
- BARRERA ACÚSTICA

NIVEL DE RUIDO

Ln (dBA)

- 50 - 55
- 55 - 60
- 60 - 65
- 65 - 70
- > 70

RESPONSABLES DEL EQUIPO TÉCNICO

DIRECTOR DE CALIDAD



Manuel Sobreira Seoane
Dr. Ing. Telecomunicación

Universidade de Vigo

DIRECTOR TÉCNICO



Pablo Gómez Pérez
Ing. Telecomunicación

sonen
Centro de Acústica e Servizos de Telecomunicación, S.L.

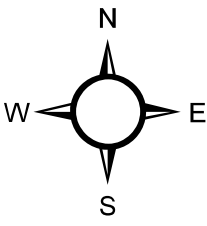
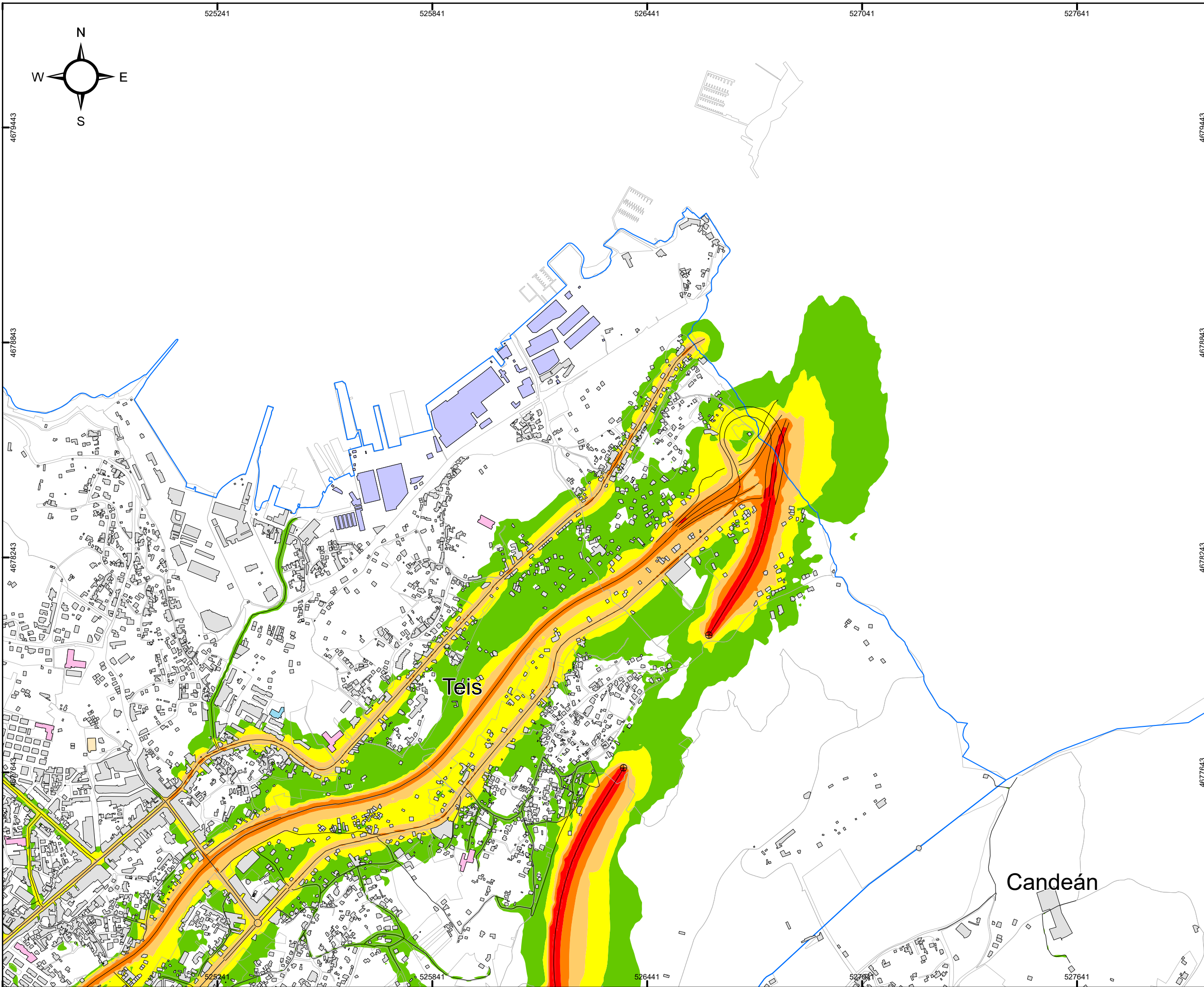
521891

522491

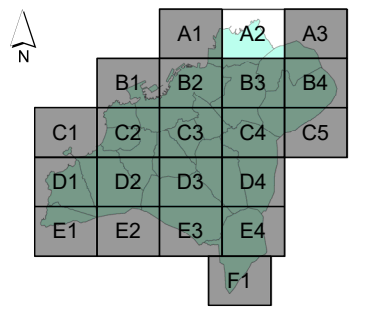
523091

523691

524291



SECCIONES 1:10.000



MAPA ESTRATÉGICO DE RUIDOS DE LA AGLOMERACIÓN DE VIGO
AÑO 2022 (FASE 4ª)

TÍTULO DEL PLANO
NIVEL GLOBAL DE RUIDO EN PERIODO NOCHE (23-7h) DEBIDO AL TRÁFICO VIARIO

PLANO ID.
Ag_GAL_17_C_Ln

LOCALIZACIÓN
VIGO (PONTEVEDRA)
SIST. COORDENADAS: ETRS89 UTM Zone 29N

ESCALA
DIN A3:
1:10.000
0 50 100 200 300 Metros

Nº SECCIÓN
A2

DELIMITACIONES

- LIMITE_PARROQUIAS
- PARCELARIO GENERAL

EMISORES ACÚSTICOS

- EJE VIARIO
- TÚNEL VIARIO

TIPOS DE EDIFICACIONES

- USO DOCENTE / CULTURAL
- USO SANITARIO
- USO RECREATIVO / ESPECTÁCULOS
- USO TERCIARIO
- USO INDUSTRIAL
- USO RESIDENCIAL Y OTROS
- BARRERA ACÚSTICA

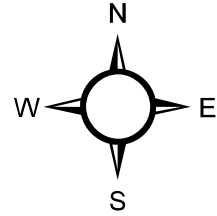
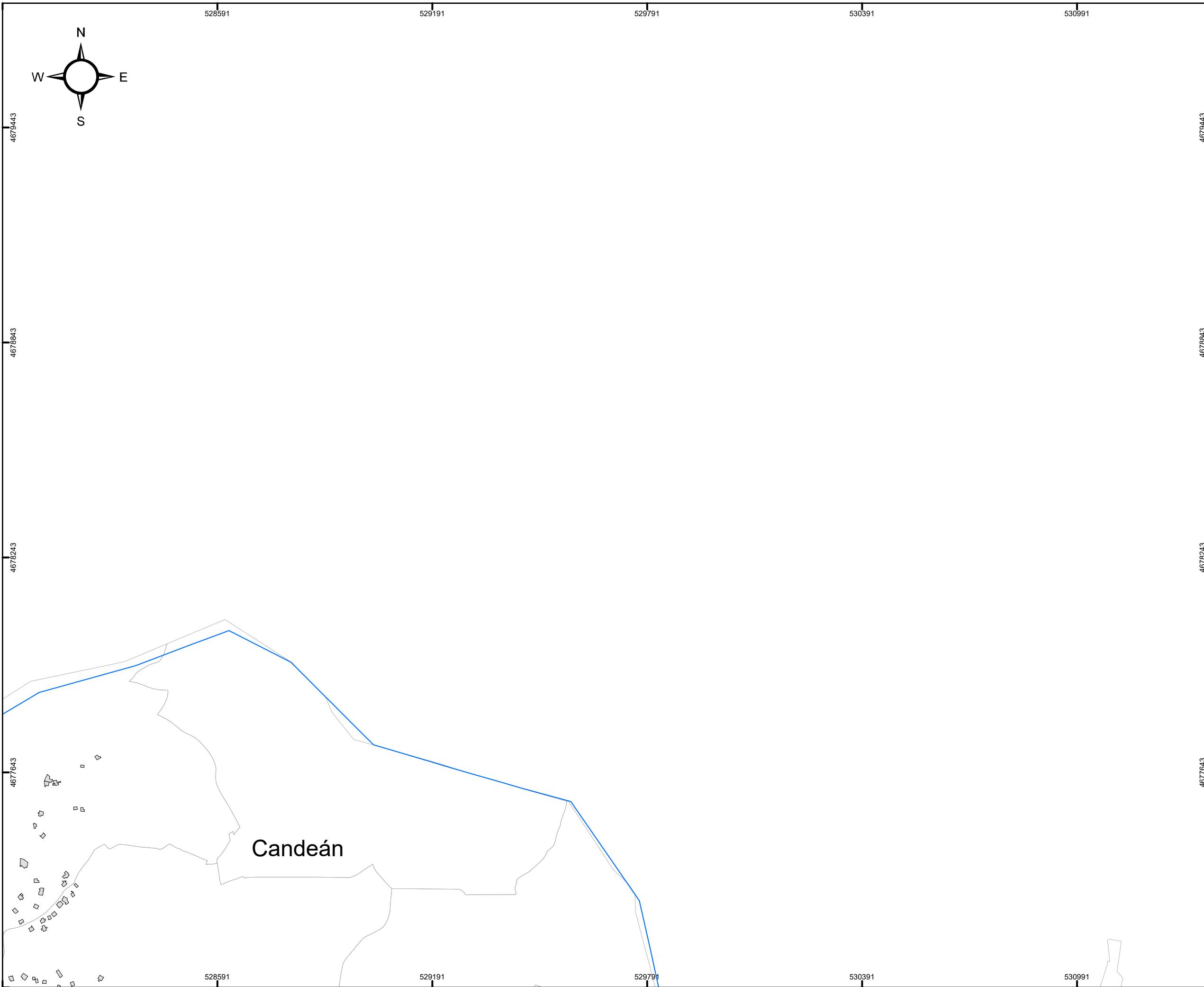
NIVEL DE RUIDO Ln (dBA)

- 50 - 55
- 55 - 60
- 60 - 65
- 65 - 70
- > 70

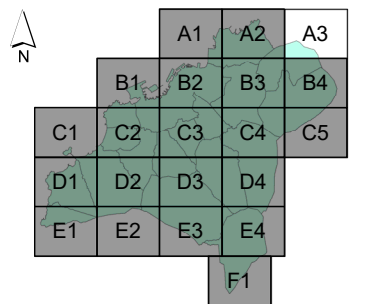
RESPONSABLES DEL EQUIPO TÉCNICO

DIRECTOR DE CALIDAD: Manuel Sobreira Seoane
Dr. Ing. Telecomunicación
Universidade de Vigo

DIRECTOR TÉCNICO: Pablo Gómez Pérez
Ing. Telecomunicación
sonen
Centro de Acústica e Sinal de Telecomunicación, S.L.



SECCIONES 1:10.000



MAPA ESTRATÉGICO DE RUIDOS DE LA AGLOMERACIÓN DE VIGO
AÑO 2022 (FASE 4ª)

TÍTULO DEL PLANO
NIVEL GLOBAL DE RUIDO EN PERIODO NOCHE (23-7h) DEBIDO AL TRÁFICO VIARIO

PLANO ID.
Ag_GAL_17_C_Ln

LOCALIZACIÓN
VIGO (PONTEVEDRA)
SIST. COORDENADAS: ETRS89 UTM Zone 29N

ESCALA
DIN A3:
1:10.000
0 50 100 200 300 Metros

Nº SECCIÓN
A3

DELIMITACIONES

- LIMITE_PARROQUIAS
- PARCELARIO GENERAL

EMISORES ACÚSTICOS

- EJE VIARIO
- TÚNEL VIARIO

TIPOS DE EDIFICACIONES

- USO DOCENTE / CULTURAL
- USO SANITARIO
- USO RECREATIVO / ESPECTÁCULOS
- USO TERCIARIO
- USO INDUSTRIAL
- USO RESIDENCIAL Y OTROS
- BARRERA ACÚSTICA

NIVEL DE RUIDO
Ln (dBA)

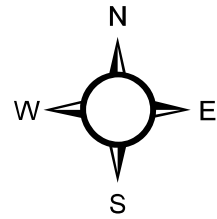
- 50 - 55
- 55 - 60
- 60 - 65
- 65 - 70
- > 70

RESPONSABLES DEL EQUIPO TÉCNICO

DIRECTOR DE CALIDAD
Manuel Sobreira Seoane
Dr. Ing. Telecomunicación

DIRECTOR TÉCNICO
Pablo Gómez Pérez
Ing. Telecomunicación

Universidade de Vigo **sonen**
Centro de Acústica e Sinais de Telecomunicación, S.L.



518541

519141

519741

520341

520941

4676193

4676193

4675593

4674993

518541

519141

519741

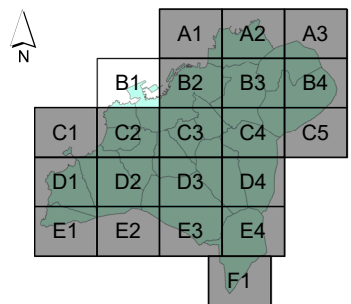
520341

520941

CONCELLO DE VIGO



SECCIONES 1:10.000



MAPA ESTRATÉGICO DE RUIDOS DE LA AGLOMERACIÓN DE VIGO

AÑO 2022 (FASE 4ª)

TÍTULO DEL PLANO
NIVEL GLOBAL DE RUIDO EN PERIODO NOCHE (23-7h) DEBIDO AL TRÁFICO VIARIO

PLANO ID.
Ag_GAL_17_C_Ln

LOCALIZACIÓN
VIGO (PONTEVEDRA)
SIST. COORDENADAS: ETRS89 UTM Zone 29N

ESCALA
DIN A3:
1:10.000
0 50 100 200 300 Metros

Nº SECCIÓN
B1

DELIMITACIONES

- LIMITE_PARROQUIAS
- PARCELARIO GENERAL

EMISORES ACÚSTICOS

- EJE VIARIO
- TÚNEL VIARIO

TIPOS DE EDIFICACIONES

- USO DOCENTE / CULTURAL
- USO SANITARIO
- USO RECREATIVO / ESPECTÁCULOS
- USO TERCIARIO
- USO INDUSTRIAL
- USO RESIDENCIAL Y OTROS
- BARRERA ACÚSTICA

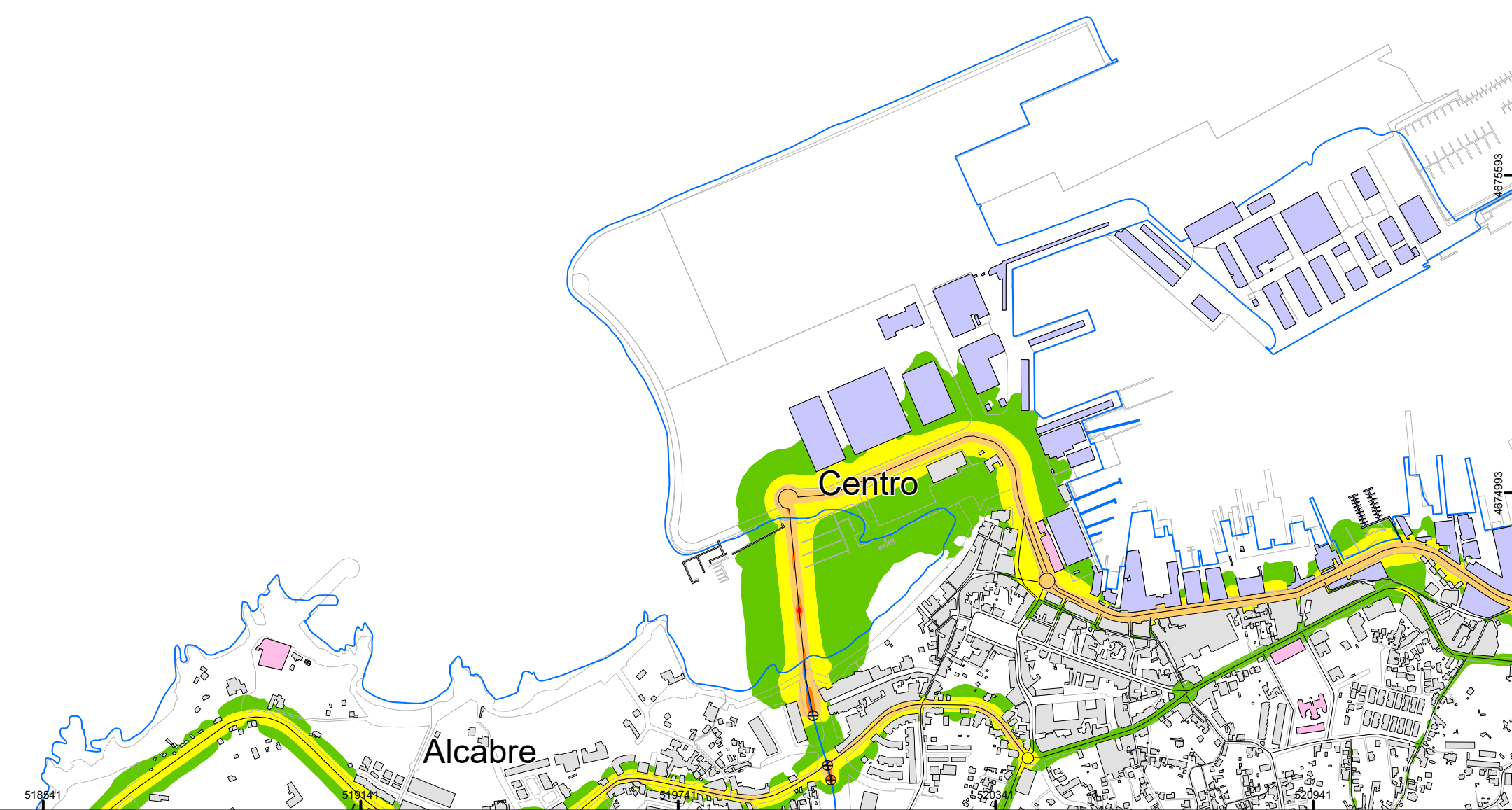
NIVEL DE RUIDO

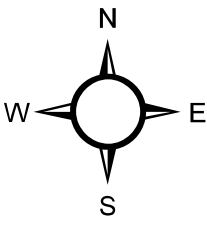
Ln (dBA)

- 50 - 55
- 55 - 60
- 60 - 65
- 65 - 70
- > 70

RESPONSABLES DEL EQUIPO TÉCNICO

DIRECTOR DE CALIDAD Manuel Sobreira Seoane Dr. Ing. Telecomunicación Universidade de Vigo	DIRECTOR TÉCNICO Pablo Gómez Pérez Ing. Telecomunicación sonen Centro de Acústica e Sinal de Telecomunicación, S.L.
---	---





CONCELLO DE VIGO



SECCIONES 1:10.000

	A1	A2	A3	
	B1	B2	B3	B4
C1	C2	C3	C4	C5
D1	D2	D3	D4	
E1	E2	E3	E4	
			F1	

MAPA ESTRATÉGICO DE RUIDOS DE LA AGLOMERACIÓN DE VIGO AÑO 2022 (FASE 4ª)

TÍTULO DEL PLANO
NIVEL GLOBAL DE RUIDO EN PERIODO NOCHE (23-7h)
DEBIDO AL TRÁFICO VIARIO

PLANO ID.
Ag_GAL_17_C_Ln

LOCALIZACIÓN
VIGO (PONTEVEDRA)
SIST. COORDENADAS: ETRS89 UTM Zone 29N

ESCALA
DIN A3:
1:10.000
0 50 100 200 300 Metros

Nº SECCIÓN
B2

DELIMITACIONES

- LIMITE_PARROQUIAS
- PARCELARIO GENERAL

EMISORES ACÚSTICOS

- EJE VIARIO
- TÚNEL VIARIO

TIPOS DE EDIFICACIONES

- USO DOCENTE / CULTURAL
- USO SANITARIO
- USO RECREATIVO / ESPECTÁCULOS
- USO TERCIARIO
- USO INDUSTRIAL
- USO RESIDENCIAL Y OTROS
- BARRERA ACÚSTICA

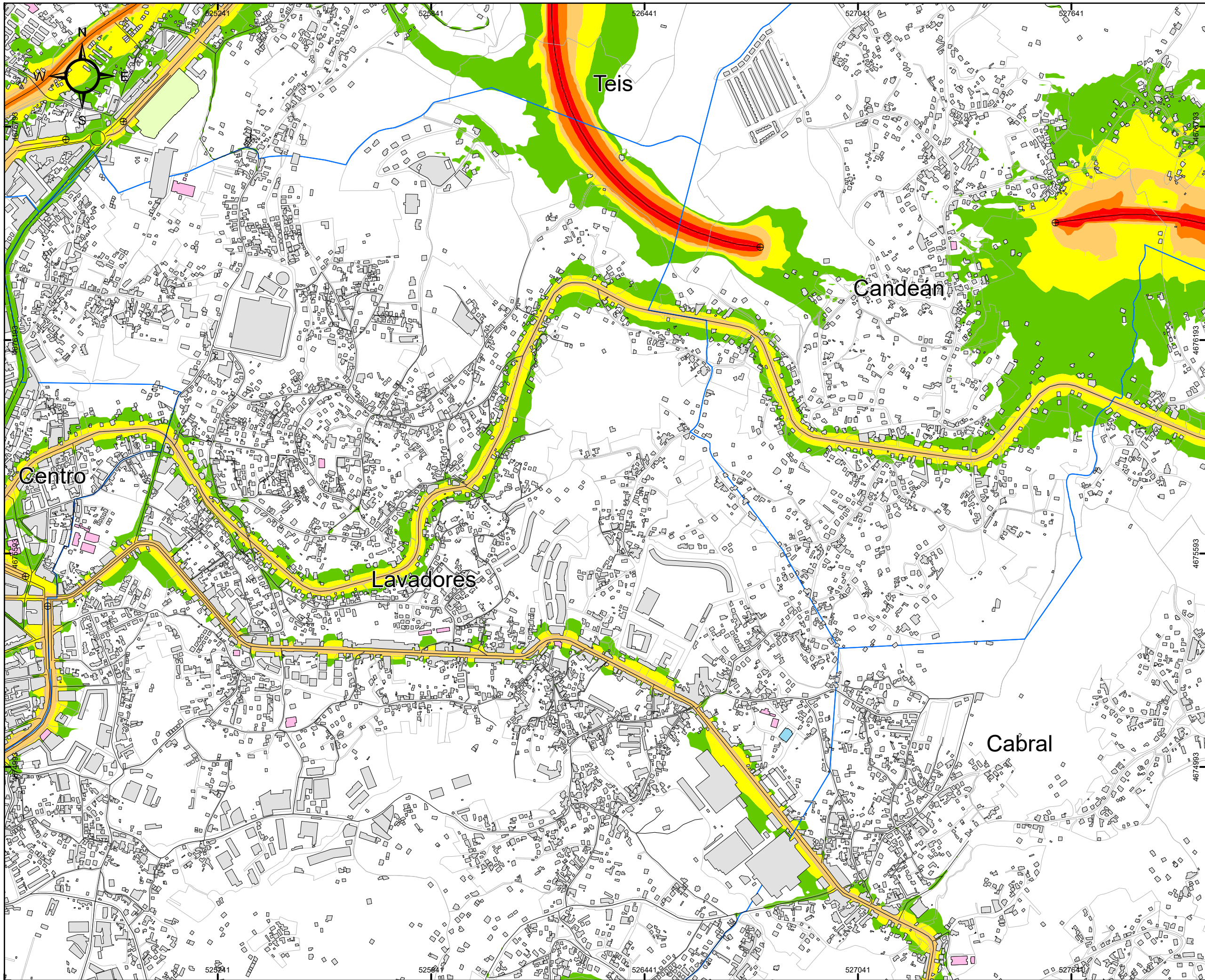
NIVEL DE RUIDO

Ln (dBA)

- 50 - 55
- 55 - 60
- 60 - 65
- 65 - 70
- > 70

RESPONSABLES DEL EQUIPO TÉCNICO

<p>DIRECTOR DE CALIDAD</p> <p>Manuel Sobreira Seoane Dr. Ing. Telecomunicación</p> <p>Universidade de Vigo</p>	<p>DIRECTOR TÉCNICO</p> <p>Pablo Gómez Pérez Ing. Telecomunicación</p> <p>sonen Centro de Asesoría e Servizos de Telecomunicación, S.L.</p>
---	--



CONCELLO DE VIGO



SECCIONES 1:10.000

	A1	A2	A3	
	B1	B2	B3	B4
C1	C2	C3	C4	C5
D1	D2	D3	D4	
E1	E2	E3	E4	
			F1	

MAPA ESTRATÉGICO DE RUIDOS DE LA AGLOMERACIÓN DE VIGO AÑO 2022 (FASE 4ª)

TÍTULO DEL PLANO
NIVEL GLOBAL DE RUIDO EN PERIODO NOCHE (23-7h) DEBIDO AL TRÁFICO VIARIO

PLANO ID.
Ag_GAL_17_C_Ln

LOCALIZACIÓN
VIGO (PONTEVEDRA)
SIST. COORDENADAS: ETRS89 UTM Zone 29N

ESCALA
DIN A3:
1:10.000
0 50 100 200 300 Metros

Nº SECCIÓN
B3

DELIMITACIONES

- LIMITE_PARROQUIAS
- PARCELARIO GENERAL

EMISORES ACÚSTICOS

- EJE VIARIO
- TÚNEL VIARIO

TIPOS DE EDIFICACIONES

- USO DOCENTE / CULTURAL
- USO SANITARIO
- USO RECREATIVO / ESPECTÁCULOS
- USO TERCIARIO
- USO INDUSTRIAL
- USO RESIDENCIAL Y OTROS
- BARRERA ACÚSTICA

NIVEL DE RUIDO

- Ln (dBA)**
- 50 - 55
 - 55 - 60
 - 60 - 65
 - 65 - 70
 - > 70

RESPONSABLES DEL EQUIPO TÉCNICO

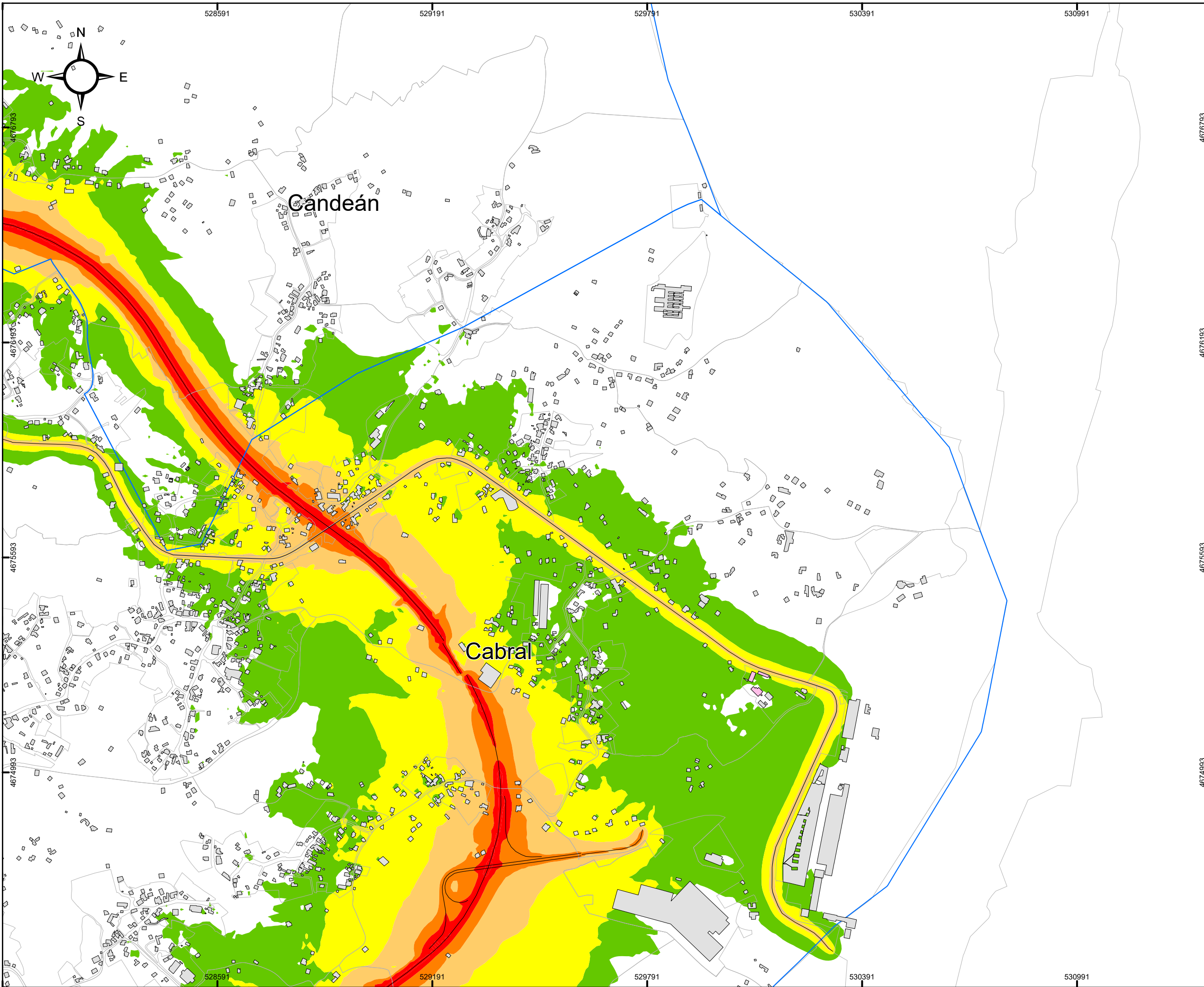
DIRECTOR DE CALIDAD DIRECTOR TÉCNICO

Manuel Sobreira Seoane
Dr. Ing. Telecomunicación

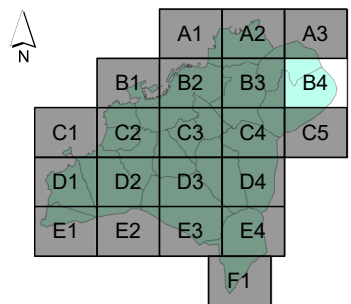
Pablo Gómez Pérez
Ing. Telecomunicación

Universidade de Vigo

sonen
Centro de Acústica e Sinal de Sonorización, S.L.



SECCIONES 1:10.000



MAPA ESTRATÉGICO DE RUIDOS DE LA AGLOMERACIÓN DE VIGO
AÑO 2022 (FASE 4ª)

TÍTULO DEL PLANO
NIVEL GLOBAL DE RUIDO EN PERIODO NOCHE (23-7h) DEBIDO AL TRÁFICO VIARIO

PLANO ID.
Ag_GAL_17_C_Ln

LOCALIZACIÓN
VIGO (PONTEVEDRA)
SIST. COORDENADAS: ETRS89 UTM Zone 29N

ESCALA
DIN A3:
1:10.000
0 50 100 200 300 Metros

Nº SECCIÓN
B4

DELIMITACIONES

- LIMITE_PARROQUIAS
- PARCELARIO GENERAL

EMISORES ACÚSTICOS

- EJE VIARIO
- TÚNEL VIARIO

TIPOS DE EDIFICACIONES

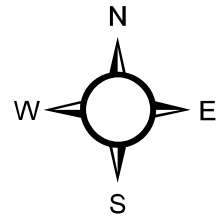
- USO DOCENTE / CULTURAL
- USO SANITARIO
- USO RECREATIVO / ESPECTÁCULOS
- USO TERCIARIO
- USO INDUSTRIAL
- USO RESIDENCIAL Y OTROS
- BARRERA ACÚSTICA

NIVEL DE RUIDO
Ln (dBA)

- 50 - 55
- 55 - 60
- 60 - 65
- 65 - 70
- > 70

RESPONSABLES DEL EQUIPO TÉCNICO

<p>DIRECTOR DE CALIDAD</p>  Manuel Sobreira Seoane Dr. Ing. Telecomunicación	<p>DIRECTOR TÉCNICO</p>  Pablo Gómez Pérez Ing. Telecomunicación
	



515191

515791

516391

516991

517591

4674143

4673543

4672943

4672343

515191

515791

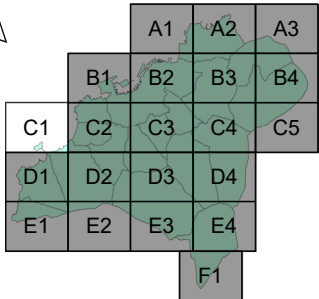
516391

516991

CONCELLO DE VIGO



SECCIONES 1:10.000



MAPA ESTRATÉGICO DE RUIDOS DE LA AGLOMERACIÓN DE VIGO

AÑO 2022 (FASE 4ª)

TÍTULO DEL PLANO

NIVEL GLOBAL DE RUIDO EN PERIODO NOCHE (23-7h) DEBIDO AL TRÁFICO VIARIO

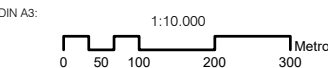
PLANO ID.

Ag_GAL_17_C_Ln

LOCALIZACIÓN

VIGO (PONTEVEDRA)
SIST. COORDENADAS: ETRS89 UTM Zone 29N

ESCALA



Nº SECCIÓN

C1

DELIMITACIONES

- LIMITE_PARROQUIAS
- PARCELARIO GENERAL

EMISORES ACÚSTICOS

- EJE VIARIO
- TÚNEL VIARIO

TIPOS DE EDIFICACIONES

- USO DOCENTE / CULTURAL
- USO SANITARIO
- USO RECREATIVO / ESPECTÁCULOS
- USO TERCIARIO
- USO INDUSTRIAL
- USO RESIDENCIAL Y OTROS
- BARRERA ACÚSTICA

NIVEL DE RUIDO

Ln (dBA)

- 50 - 55
- 55 - 60
- 60 - 65
- 65 - 70
- > 70

RESPONSABLES DEL EQUIPO TÉCNICO

DIRECTOR DE CALIDAD



Manuel Sobreira Seoane
Dr. Ing. Telecomunicación

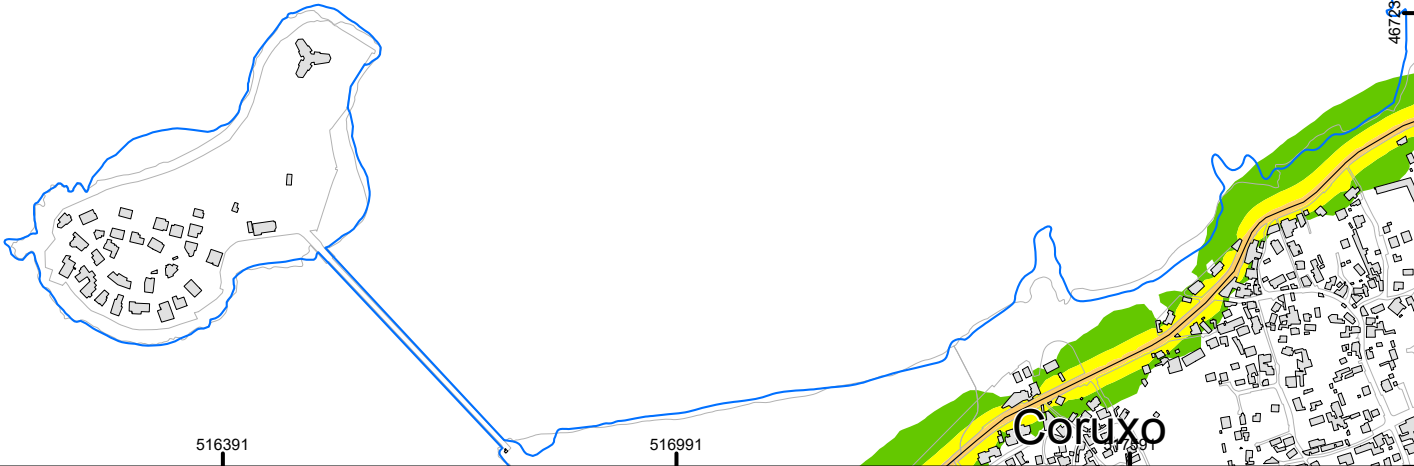
Universidade de Vigo

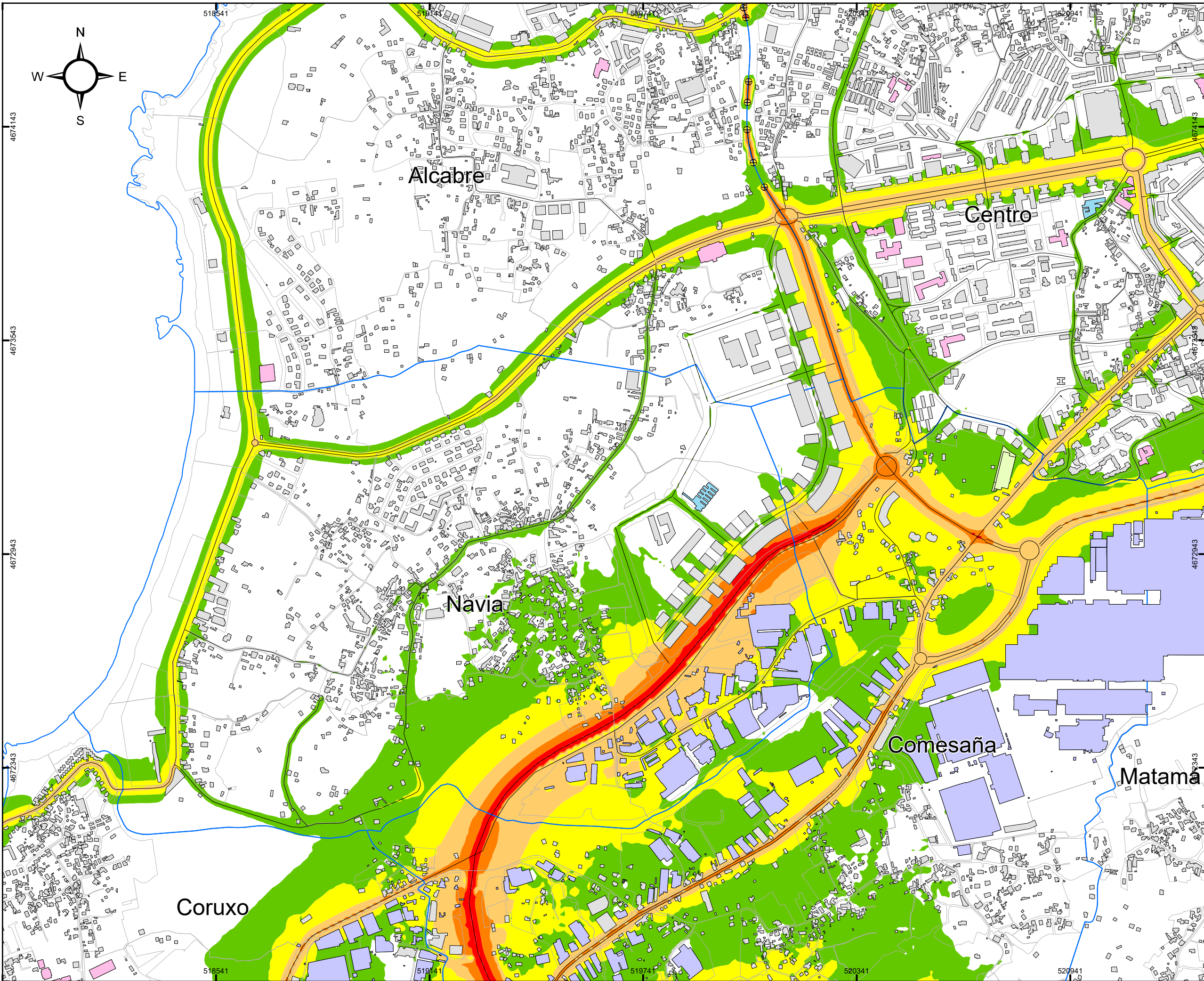
DIRECTOR TÉCNICO



Pablo Gómez Pérez
Ing. Telecomunicación

sonen
Centro de Acústica e Señais de Telecomunicación, S.L.





CONCELLO DE VIGO



SECCIONES 1:10.000

	A1	A2	A3	
	B1	B2	B3	B4
C1	C2	C3	C4	C5
D1	D2	D3	D4	
E1	E2	E3	E4	
				F1

MAPA ESTRATÉGICO DE RUIDOS DE LA AGLOMERACIÓN DE VIGO AÑO 2022 (FASE 4ª)

TÍTULO DEL PLANO
NIVEL GLOBAL DE RUIDO EN PERIODO NOCHE (23-7h)
DEBIDO AL TRÁFICO VIARIO

PLANO ID.
Ag_GAL_17_C_Ln

LOCALIZACIÓN
VIGO (PONTEVEDRA)
SIST. COORDENADAS: ETRS89 UTM Zone 29N

ESCALA
DIN A3:
1:10.000
0 50 100 200 300 Metros

Nº SECCIÓN
C2

DELIMITACIONES

- LIMITE_PARROQUIAS
- PARCELARIO GENERAL

EMISORES ACÚSTICOS

- EJE VIARIO
- TÚNEL VIARIO

TIPOS DE EDIFICACIONES

- USO DOCENTE / CULTURAL
- USO SANITARIO
- USO RECREATIVO / ESPECTÁCULOS
- USO TERCIARIO
- USO INDUSTRIAL
- USO RESIDENCIAL Y OTROS
- BARRERA ACÚSTICA

NIVEL DE RUIDO

Ln (dBA)

- 50 - 55
- 55 - 60
- 60 - 65
- 65 - 70
- > 70

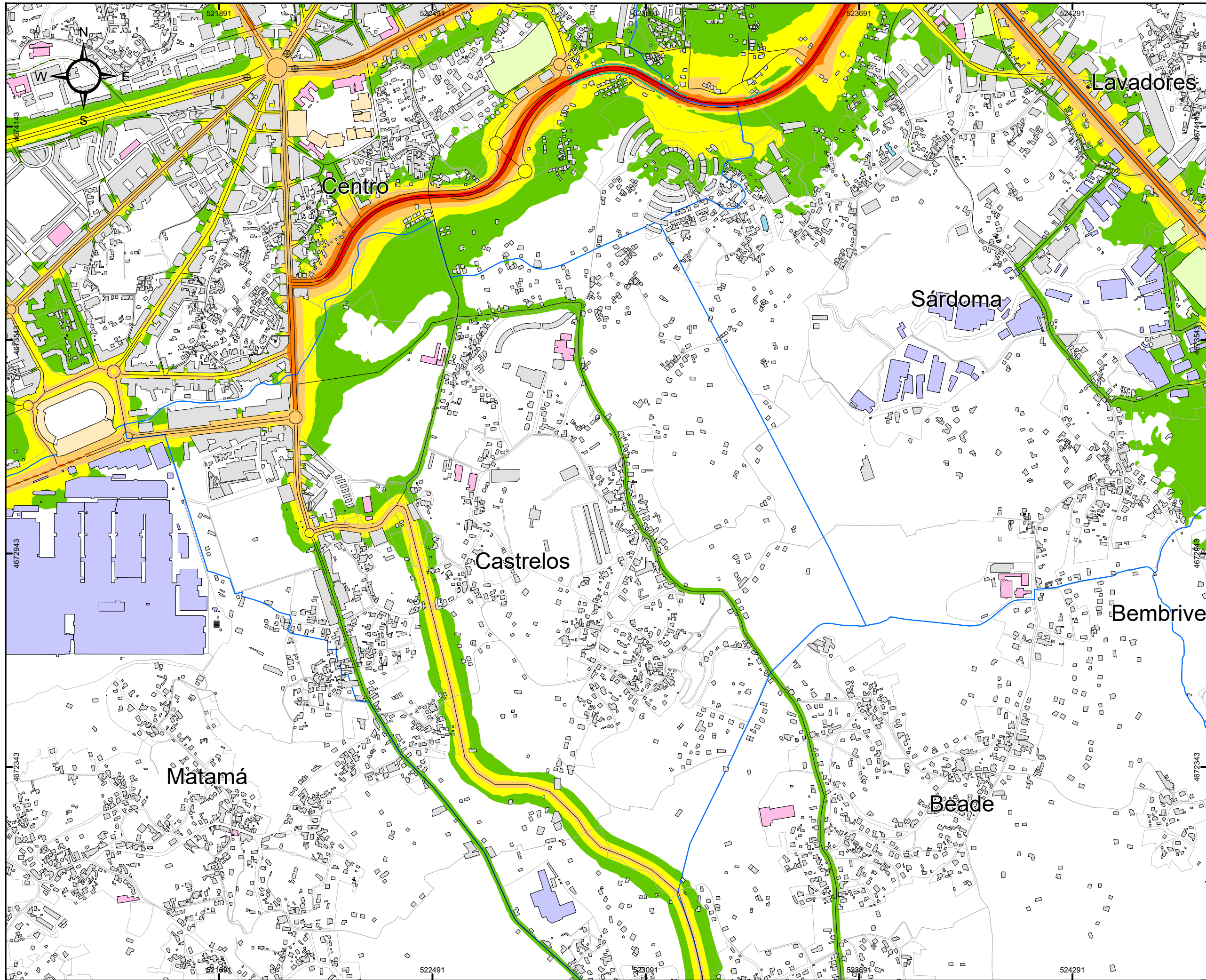
RESPONSABLES DEL EQUIPO TÉCNICO

DIRECTOR DE CALIDAD DIRECTOR TÉCNICO

Manuel Sobreira Seoane Pablo Gómez Pérez
Dr. Ing. Telecomunicación Ing. Telecomunicación

Universidade de Vigo

sonen
Centro de Acústica e Servizos de Telecomunicación, S.L.



CONCELLO DE VIGO



SECCIONES 1:10.000

	A1	A2	A3	
	B1	B2	B3	B4
C1	C2	C3	C4	C5
D1	D2	D3	D4	
E1	E2	E3	E4	
				F1

MAPA ESTRATÉGICO DE RUIDOS DE LA AGLOMERACIÓN DE VIGO AÑO 2022 (FASE 4ª)

TÍTULO DEL PLANO
NIVEL GLOBAL DE RUIDO EN PERIODO NOCHE (23-7h) DEBIDO AL TRÁFICO VIARIO

PLANO ID.
Ag_GAL_17_C_Ln

LOCALIZACIÓN
VIGO (PONTEVEDRA)
SIST. COORDENADAS: ETRS89 UTM Zone 29N

ESCALA
DIN A3:
1:10.000
0 50 100 200 300 Metros

Nº SECCIÓN
C3

DELIMITACIONES

- LIMITE_PARROQUIAS
- PARCELARIO GENERAL

EMISORES ACÚSTICOS

- EJE VIARIO
- TÚNEL VIARIO

TIPOS DE EDIFICACIONES

- USO DOCENTE / CULTURAL
- USO SANITARIO
- USO RECREATIVO / ESPECTÁCULOS
- USO TERCIARIO
- USO INDUSTRIAL
- USO RESIDENCIAL Y OTROS
- BARRERA ACÚSTICA

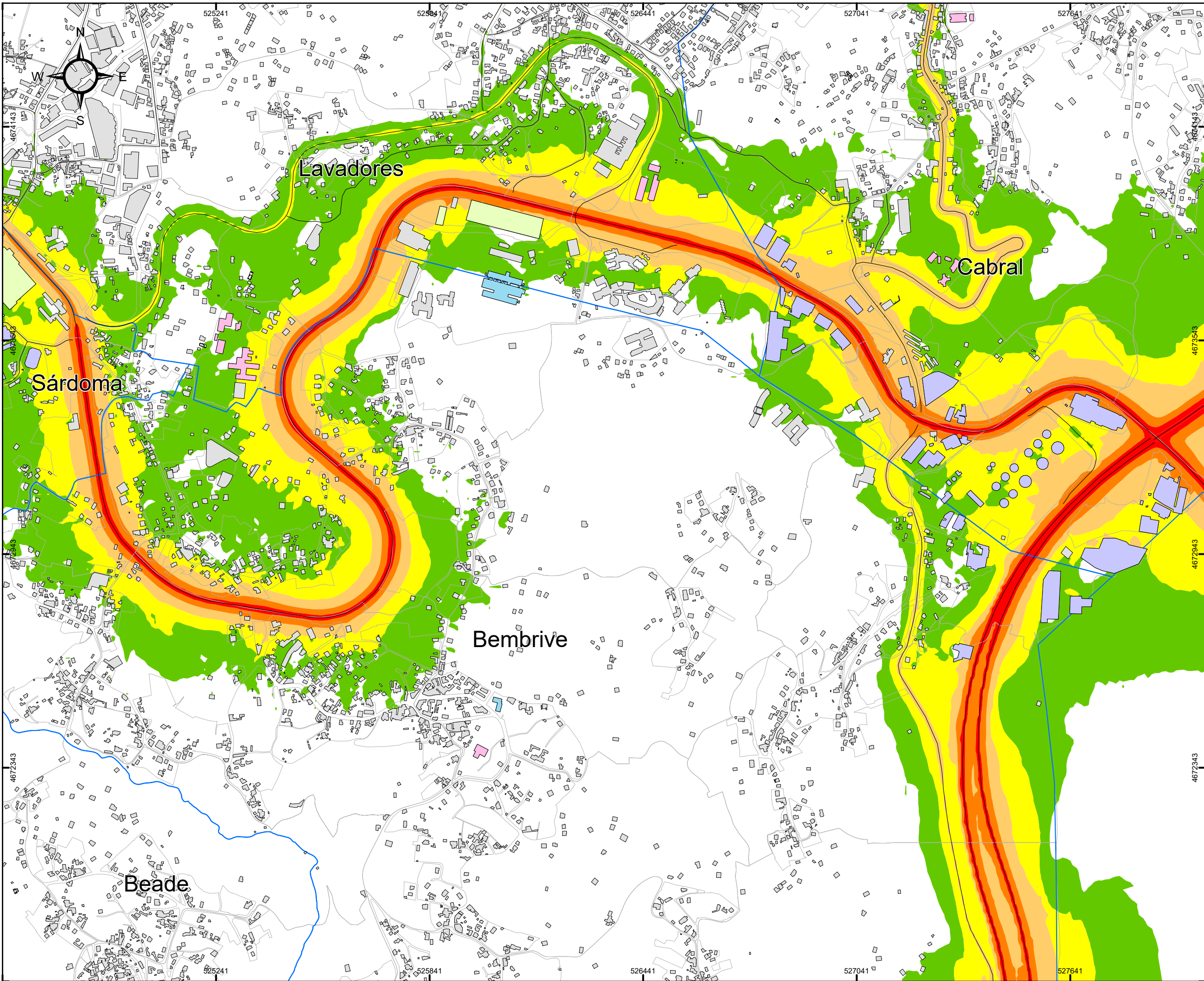
NIVEL DE RUIDO

Ln (dBA)

- 50 - 55
- 55 - 60
- 60 - 65
- 65 - 70
- > 70

RESPONSABLES DEL EQUIPO TÉCNICO

DIRECTOR DE CALIDAD Manuel Sobreira Seoane Dr. Ing. Telecomunicación	DIRECTOR TÉCNICO Pablo Gómez Pérez Ing. Telecomunicación
Universidade de Vigo	sonen Centro de Acústica e Sinal de Sonorización, S.L.



CONCELLO DE VIGO



SECCIONES 1:10.000

	A1	A2	A3	
	B1	B2	B3	B4
C1	C2	C3	C4	C5
D1	D2	D3	D4	
E1	E2	E3	E4	
			F1	

MAPA ESTRATÉGICO DE RUIDOS DE LA AGLOMERACIÓN DE VIGO AÑO 2022 (FASE 4ª)

TÍTULO DEL PLANO
NIVEL GLOBAL DE RUIDO EN PERIODO NOCHE (23-7h)
DEBIDO AL TRÁFICO VIARIO

PLANO ID.
Ag_GAL_17_C_Ln

LOCALIZACIÓN
VIGO (PONTEVEDRA)
SIST. COORDENADAS: ETRS89 UTM Zone 29N

ESCALA
DIN A3:
1:10.000
0 50 100 200 300 Metros

Nº SECCIÓN
C4

DELIMITACIONES

- LIMITE_PARROQUIAS
- PARCELARIO GENERAL

EMISORES ACÚSTICOS

- EJE VIARIO
- TÚNEL VIARIO

TIPOS DE EDIFICACIONES

- USO DOCENTE / CULTURAL
- USO SANITARIO
- USO RECREATIVO / ESPECTÁCULOS
- USO TERCIARIO
- USO INDUSTRIAL
- USO RESIDENCIAL Y OTROS
- BARRERA ACÚSTICA

NIVEL DE RUIDO

- Ln (dBA)**
- 50 - 55
 - 55 - 60
 - 60 - 65
 - 65 - 70
 - > 70

RESPONSABLES DEL EQUIPO TÉCNICO

DIRECTOR DE CALIDAD

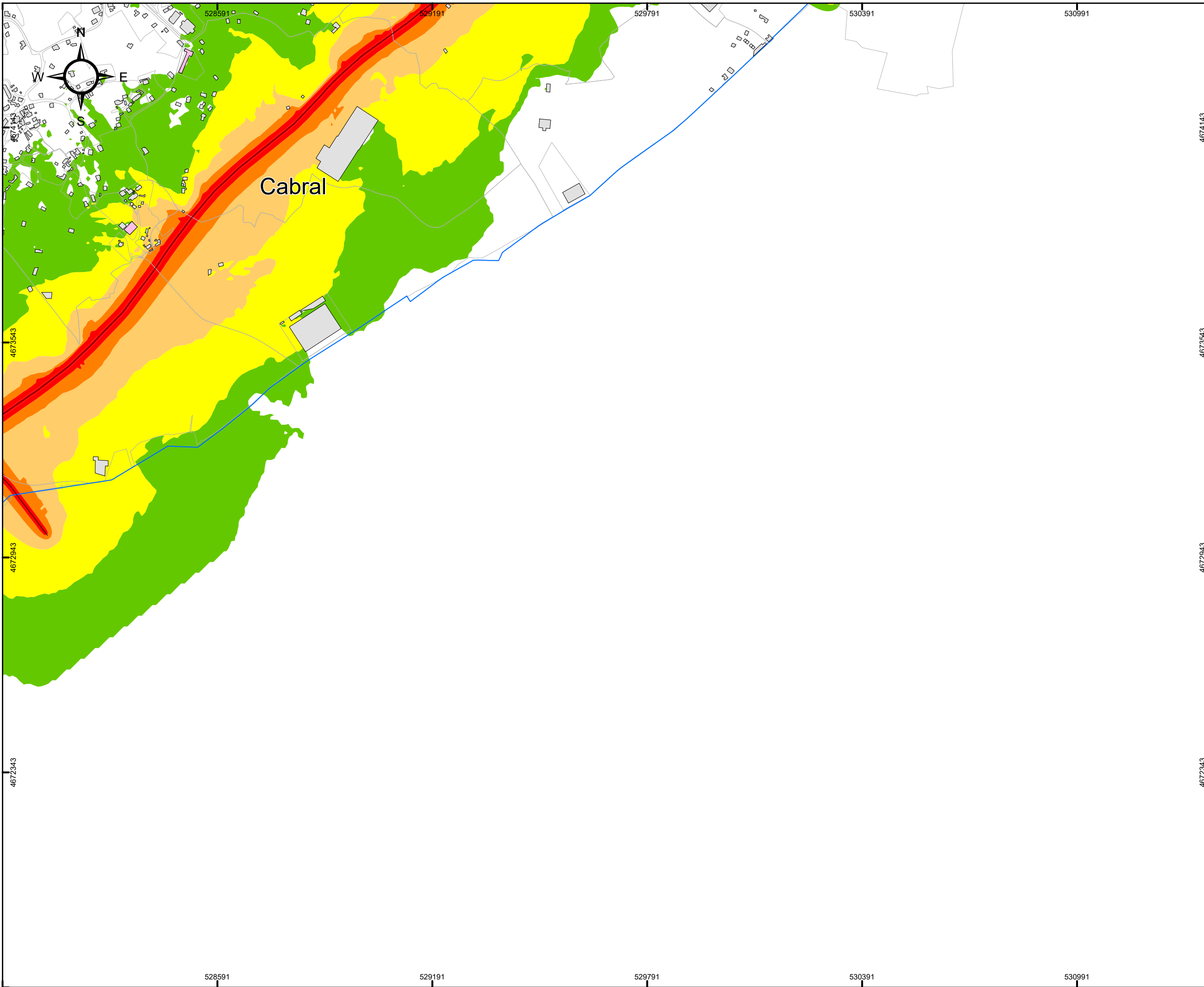
Manuel Sobreira Seoane
Dr. Ing. Telecomunicación

Universidade de Vigo

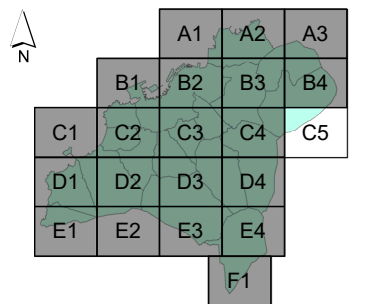
DIRECTOR TÉCNICO

Pablo Gómez Pérez
Ing. Telecomunicación

sonen
Centro de Acústica e Sinal de Telecomunicación, S.L.



SECCIONES 1:10.000



MAPA ESTRATÉGICO DE RUIDOS DE LA AGLOMERACIÓN DE VIGO
AÑO 2022 (FASE 4ª)

TÍTULO DEL PLANO
NIVEL GLOBAL DE RUIDO EN PERIODO NOCHE (23-7h) DEBIDO AL TRÁFICO VIARIO



PLANO ID.
Ag_GAL_17_C_Ln

LOCALIZACIÓN
VIGO (PONTEVEDRA)
SIST. COORDENADAS: ETRS89 UTM Zone 29N



ESCALA
DIN A3:
1:10.000
0 50 100 200 300 Metros

Nº SECCIÓN
C5

DELIMITACIONES

-  LIMITE_PARROQUIAS
-  PARCELARIO GENERAL






EMISORES ACÚSTICOS

-  EJE VIARIO
-  TÚNEL VIARIO

TIPOS DE EDIFICACIONES

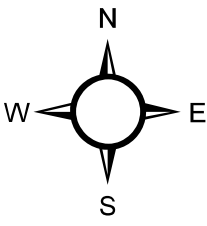
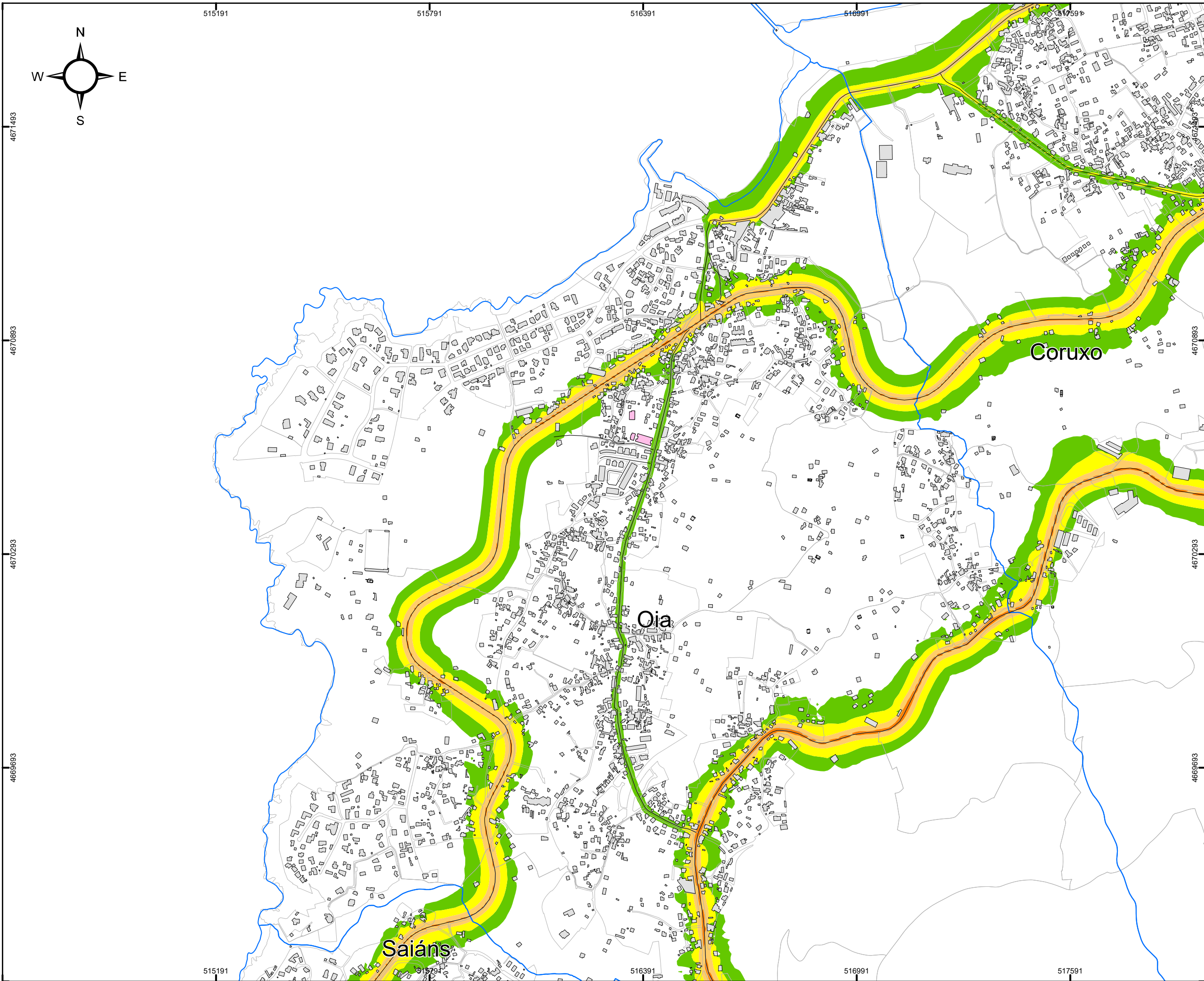
-  USO DOCENTE / CULTURAL
-  USO SANITARIO
-  USO RECREATIVO / ESPECTÁCULOS
-  USO TERCIARIO
-  USO INDUSTRIAL
-  USO RESIDENCIAL Y OTROS
-  BARRERA ACÚSTICA

NIVEL DE RUIDO
Ln (dBA)

-  50 - 55
-  55 - 60
-  60 - 65
-  65 - 70
-  > 70

RESPONSABLES DEL EQUIPO TÉCNICO

<p>DIRECTOR DE CALIDAD</p>  Manuel Sobreira Seoane Dr. Ing. Telecomunicación	<p>DIRECTOR TÉCNICO</p>  Pablo Gómez Pérez Ing. Telecomunicación
	



CONCELLO DE VIGO



SECCIONES 1:10.000

	A1	A2	A3	
	B1	B2	B3	B4
C1	C2	C3	C4	C5
D1	D2	D3	D4	
E1	E2	E3	E4	
				F1



MAPA ESTRATÉGICO DE RUIDOS DE LA AGLOMERACIÓN DE VIGO
AÑO 2022 (FASE 4ª)

TÍTULO DEL PLANO
NIVEL GLOBAL DE RUIDO EN PERIODO NOCHE (23-7h) DEBIDO AL TRÁFICO VIARIO

PLANO ID.
Ag_GAL_17_C_Ln

LOCALIZACIÓN
VIGO (PONTEVEDRA)
SIST. COORDENADAS: ETRS89 UTM Zone 29N

ESCALA
DIN A3:
1:10.000
0 50 100 200 300 Metros

Nº SECCIÓN
D1

DELIMITACIONES

- LIMITE_PARROQUIAS
- PARCELARIO GENERAL

EMISORES ACÚSTICOS

- EJE VIARIO
- TÚNEL VIARIO

TIPOS DE EDIFICACIONES

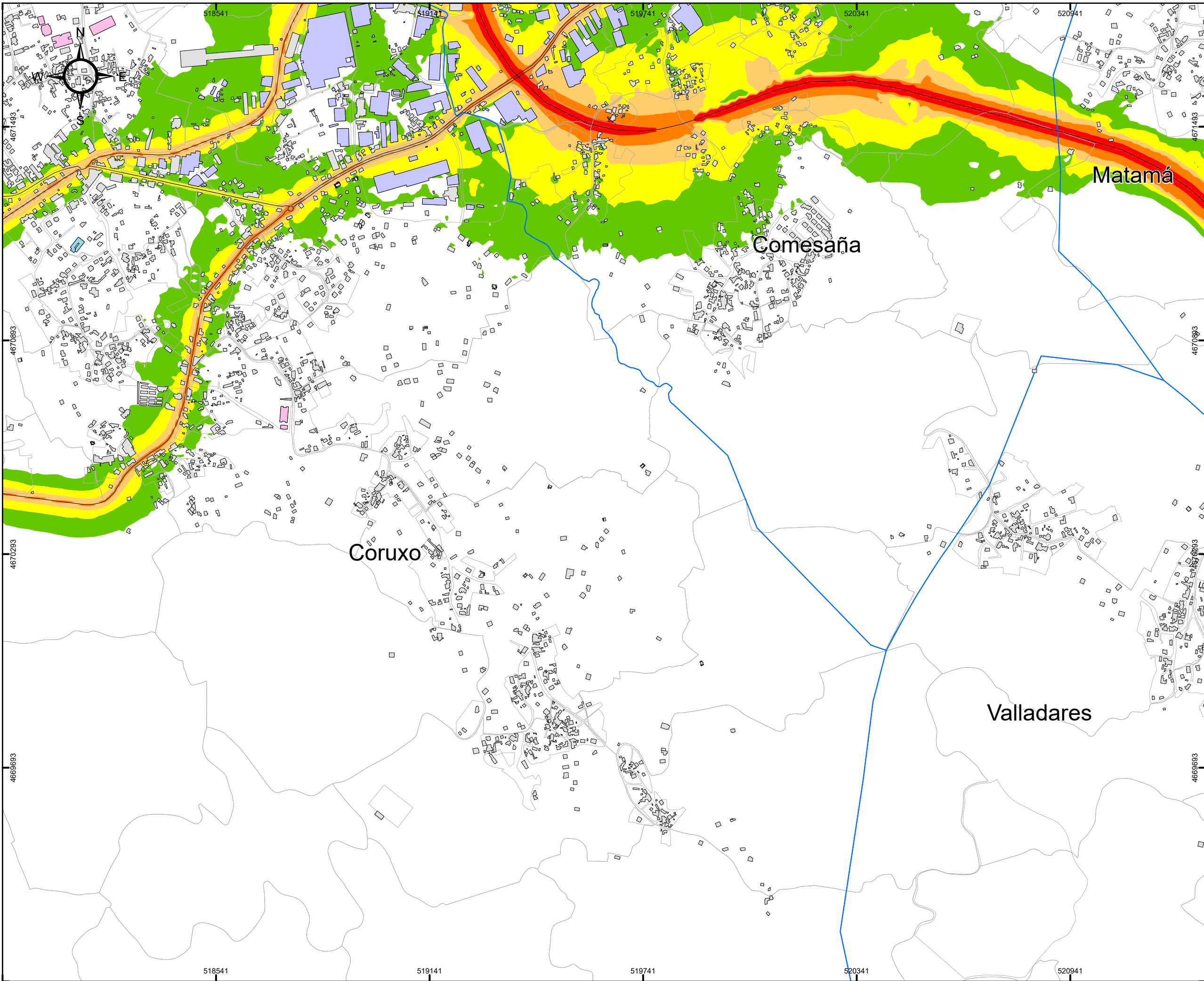
- USO DOCENTE / CULTURAL
- USO SANITARIO
- USO RECREATIVO / ESPECTÁCULOS
- USO TERCIARIO
- USO INDUSTRIAL
- USO RESIDENCIAL Y OTROS
- BARRERA ACÚSTICA

NIVEL DE RUIDO
Ln (dBA)

- 50 - 55
- 55 - 60
- 60 - 65
- 65 - 70
- > 70

RESPONSABLES DEL EQUIPO TÉCNICO

DIRECTOR DE CALIDAD Manuel Sobreira Seoane Dr. Ing. Telecomunicación	DIRECTOR TÉCNICO Pablo Gómez Pérez Ing. Telecomunicación
Universidade de Vigo	sonen Centro de Acústica e Servizos de Telecomunicación, S.L.



CONCELLO DE VIGO



SECCIONES 1:10.000

	A1	A2	A3	
	B1	B2	B3	B4
C1	C2	C3	C4	C5
D1	D2	D3	D4	
E1	E2	E3	E4	
				F1



MAPA ESTRATÉGICO DE RUIDOS DE LA AGLOMERACIÓN DE VIGO AÑO 2022 (FASE 4ª)

TÍTULO DEL PLANO
NIVEL GLOBAL DE RUIDO EN PERIODO NOCHE (23-7h)
DEBIDO AL TRÁFICO VIARIO

PLANO ID.
Ag_GAL_17_C_Ln

LOCALIZACIÓN
VIGO (PONTEVEDRA)
SIST. COORDENADAS: ETRS89 UTM Zone 29N

ESCALA
DIN A3:
1:10.000
0 50 100 200 300 Metros

Nº SECCIÓN
D2

DELIMITACIONES

- LIMITE_PARROQUIAS
- PARCELARIO GENERAL

EMISORES ACÚSTICOS

- EJE VIARIO
- TÚNEL VIARIO

TIPOS DE EDIFICACIONES

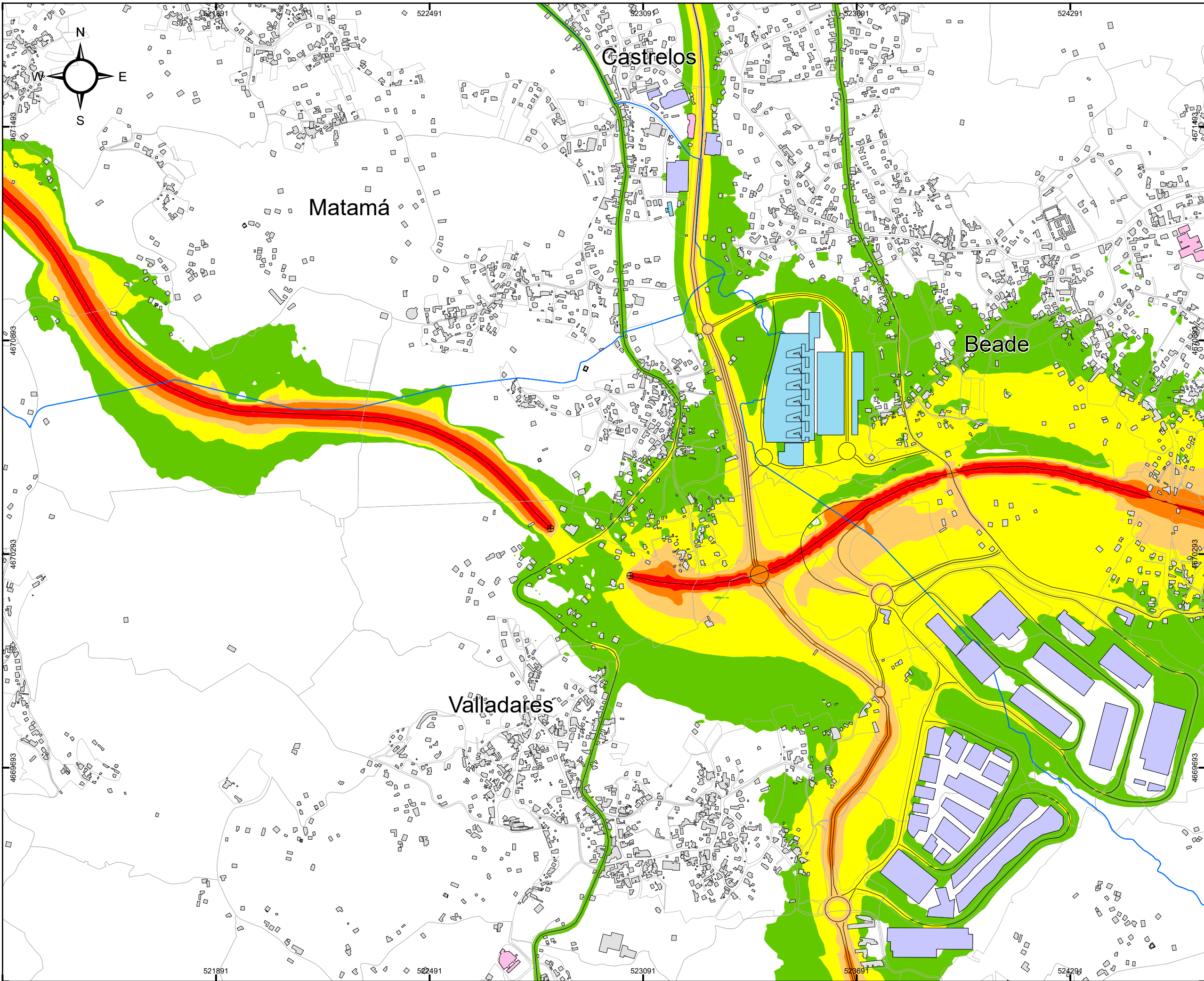
- USO DOCENTE / CULTURAL
- USO SANITARIO
- USO RECREATIVO / ESPECTÁCULOS
- USO TERCIARIO
- USO INDUSTRIAL
- USO RESIDENCIAL Y OTROS
- BARRERA ACÚSTICA

NIVEL DE RUIDO

- Ln (dBA)**
- 50 - 55
 - 55 - 60
 - 60 - 65
 - 65 - 70
 - > 70

RESPONSABLES DEL EQUIPO TÉCNICO

<p>DIRECTOR DE CALIDAD</p> <p>Manuel Sobreira Seoane Dr. Ing. Telecomunicación</p>	<p>DIRECTOR TÉCNICO</p> <p>Pablo Gómez Pérez Ing. Telecomunicación</p>
<p>Universidade de Vigo</p>	<p>sonen Centro de Acústica e Sinal de Telecomunicación, S.L.</p>



CONCELLO DE VIGO



SECCIONES 1:10.000

	A1	A2	A3	
	B1	B2	B3	B4
C1	C2	C3	C4	C5
D1	D2	D3	D4	
E1	E2	E3	E4	
				F1

MAPA ESTRATÉGICO DE RUIDOS DE LA AGLOMERACIÓN DE VIGO AÑO 2022 (FASE 4ª)

TÍTULO DEL PLANO
NIVEL GLOBAL DE RUIDO EN PERIODO NOCHE (23-7h)
DEBIDO AL TRÁFICO VIARIO

PLANO ID.
Ag_GAL_17_C_Ln

LOCALIZACIÓN
VIGO (PONTEVEDRA)
SIST. COORDENADAS: ETRS89 UTM Zone 29N

ESCALA
DIN A3:
1:10.000
0 50 100 200 300 Metros

Nº SECCIÓN
D3

DELIMITACIONES

- LIMITE_PARROQUIAS
- PARCELARIO GENERAL

EMISORES ACÚSTICOS

- EJE VIARIO
- TÚNEL VIARIO

TIPOS DE EDIFICACIONES

- USO DOCENTE / CULTURAL
- USO SANITARIO
- USO RECREATIVO / ESPECTÁCULOS
- USO TERCIARIO
- USO INDUSTRIAL
- USO RESIDENCIAL Y OTROS
- BARRERA ACÚSTICA

NIVEL DE RUIDO

Ln (dBA)

- 50 - 55
- 55 - 60
- 60 - 65
- 65 - 70
- > 70

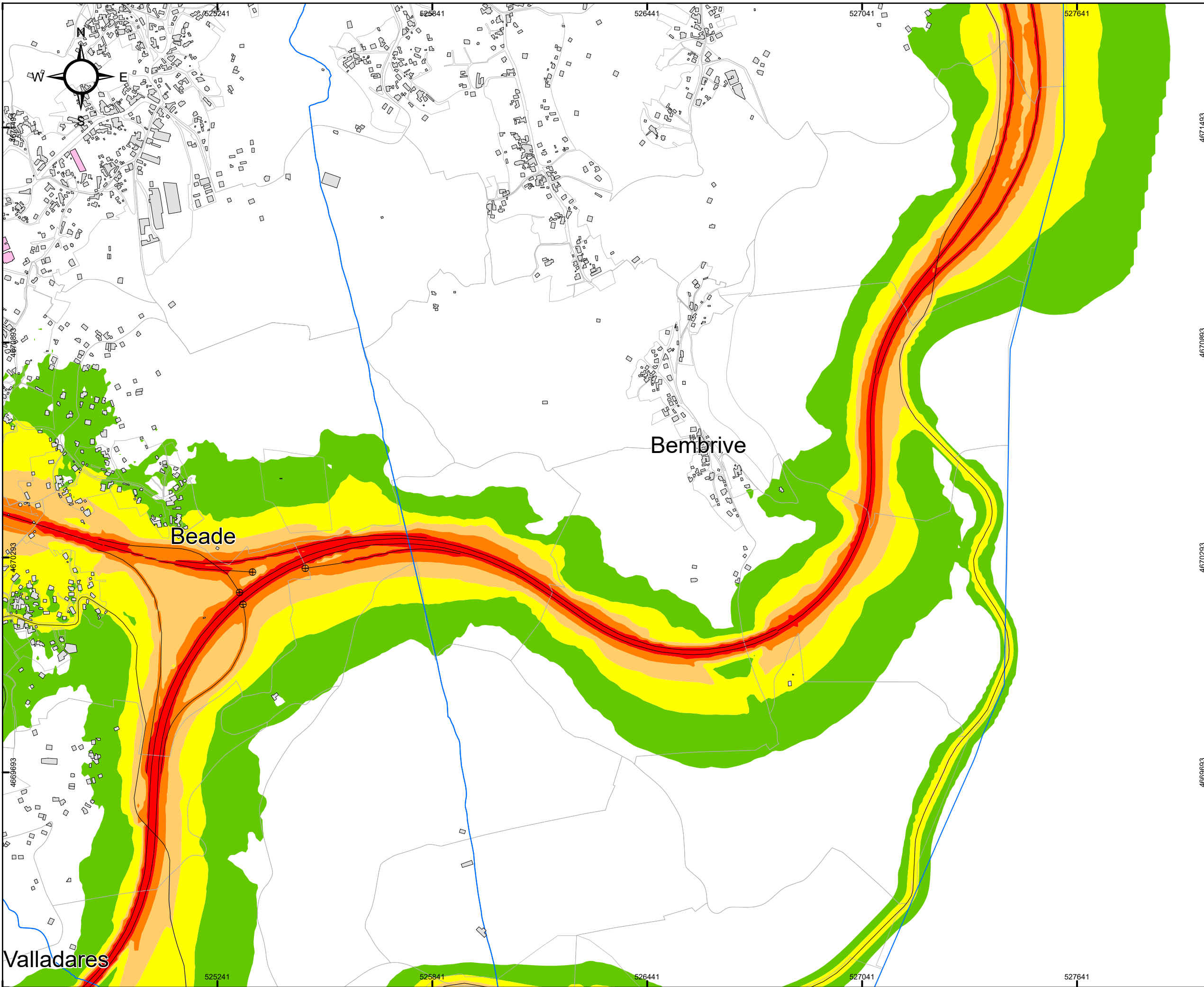
RESPONSABLES DEL EQUIPO TÉCNICO

DIRECTOR DE CALIDAD DIRECTOR TÉCNICO

Manuel Sobreira Seoane Pablo Gómez Pérez
Dr. Ing. Telecomunicación Ing. Telecomunicación

Universidade de Vigo

sonen
Centro de Acústica e Sinal de Telecomunicación, S.L.



SECCIONES 1:10.000

	A1	A2	A3	
	B1	B2	B3	B4
C1	C2	C3	C4	C5
D1	D2	D3	D4	
E1	E2	E3	E4	
			F1	

MAPA ESTRATÉGICO DE RUIDOS DE LA AGLOMERACIÓN DE VIGO
AÑO 2022 (FASE 4ª)

TÍTULO DEL PLANO
NIVEL GLOBAL DE RUIDO EN PERIODO NOCHE (23-7h) DEBIDO AL TRÁFICO VIARIO

PLANO ID.
Ag_GAL_17_C_Ln

LOCALIZACIÓN
VIGO (PONTEVEDRA)
SIST. COORDENADAS: ETRS89 UTM Zone 29N

ESCALA
DIN A3:
1:10.000
0 50 100 200 300 Metros

Nº SECCIÓN
D4

DELIMITACIONES

- LIMITE PARROQUIAS
- PARCELARIO GENERAL

EMISORES ACÚSTICOS

- EJE VIARIO
- TÚNEL VIARIO

TIPOS DE EDIFICACIONES

- USO DOCENTE / CULTURAL
- USO SANITARIO
- USO RECREATIVO / ESPECTÁCULOS
- USO TERCIARIO
- USO INDUSTRIAL
- USO RESIDENCIAL Y OTROS
- BARRERA ACÚSTICA

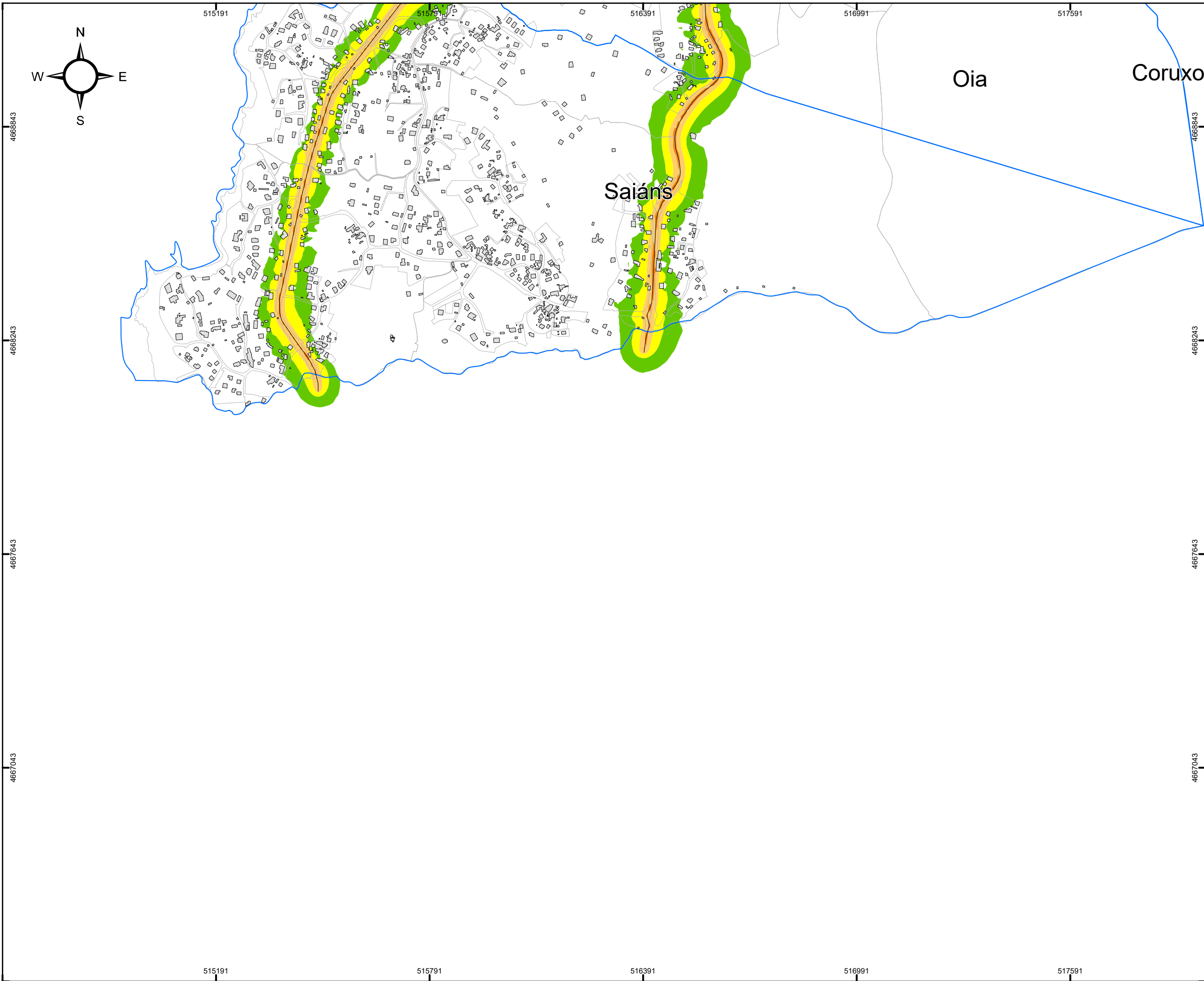
NIVEL DE RUIDO
Ln (dBA)

- 50 - 55
- 55 - 60
- 60 - 65
- 65 - 70
- > 70

RESPONSABLES DEL EQUIPO TÉCNICO

DIRECTOR DE CALIDAD Manuel Sobreira Seoane Dr. Ing. Telecomunicación	DIRECTOR TÉCNICO Pablo Gómez Pérez Ing. Telecomunicación
---	---

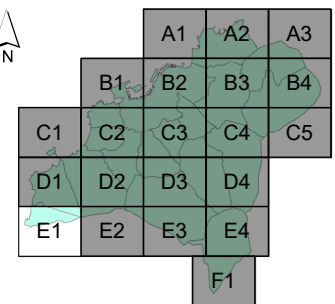
Universidade de Vigo **sonen**
Centro de Acústica e Sinal de Telecomunicación, S.L.



CONCELLO DE VIGO



SECCIONES 1:10.000

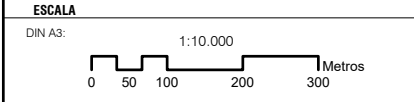


MAPA ESTRATÉGICO DE RUIDOS DE LA AGLOMERACIÓN DE VIGO AÑO 2022 (FASE 4ª)

TÍTULO DEL PLANO
NIVEL GLOBAL DE RUIDO EN PERIODO NOCHE (23-7h)
DEBIDO AL TRÁFICO VIARIO

PLANO ID.
Ag_GAL_17_C_Ln

LOCALIZACIÓN
VIGO (PONTEVEDRA)
SIST. COORDENADAS: ETRS89 UTM Zone 29N



Nº SECCIÓN
E1

DELIMITACIONES

- LIMITE_PARROQUIAS
- PARCELARIO GENERAL

EMISORES ACÚSTICOS

- EJE VIARIO
- TÚNEL VIARIO

TIPOS DE EDIFICACIONES

- USO DOCENTE / CULTURAL
- USO SANITARIO
- USO RECREATIVO / ESPECTÁCULOS
- USO TERCIARIO
- USO INDUSTRIAL
- USO RESIDENCIAL Y OTROS
- BARRERA ACÚSTICA

NIVEL DE RUIDO

Ln (dBA)

- 50 - 55
- 55 - 60
- 60 - 65
- 65 - 70
- > 70

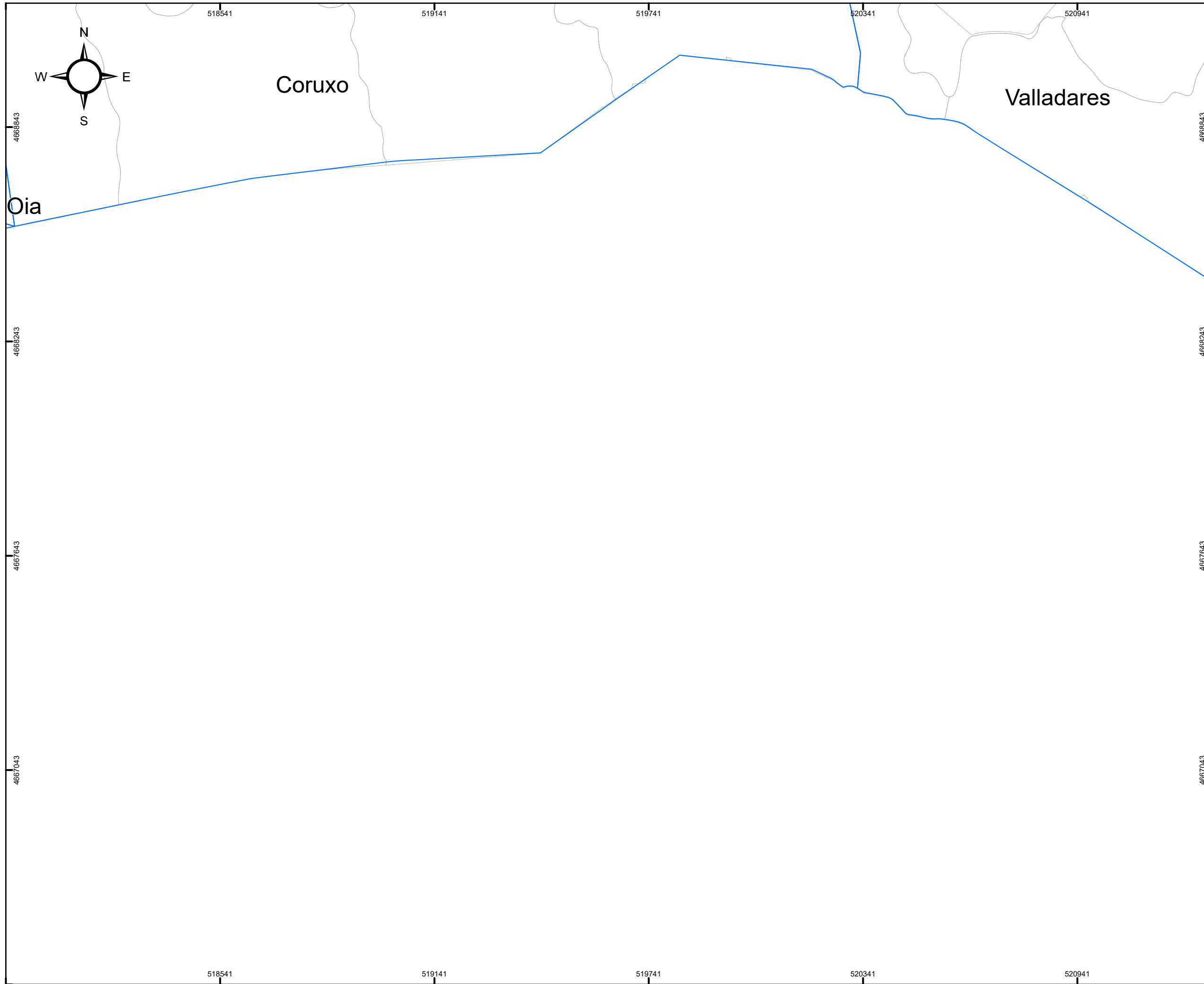
RESPONSABLES DEL EQUIPO TÉCNICO

DIRECTOR DE CALIDAD

Manuel Sobreira Seoane
Dr. Ing. Telecomunicación

DIRECTOR TÉCNICO

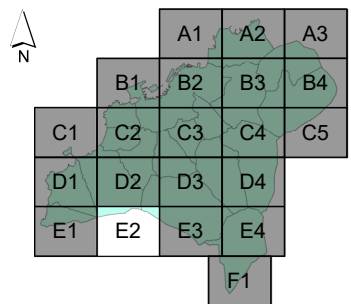
Pablo Gómez Pérez
Ing. Telecomunicación



CONCELLO DE VIGO



SECCIONES 1:10.000



MAPA ESTRATÉGICO DE RUIDOS DE LA AGLOMERACIÓN DE VIGO
AÑO 2022 (FASE 4ª)

TÍTULO DEL PLANO
NIVEL GLOBAL DE RUIDO EN PERIODO NOCHE (23-7h) DEBIDO AL TRÁFICO VIARIO

PLANO ID.
Ag_GAL_17_C_Ln

LOCALIZACIÓN
VIGO (PONTEVEDRA)
SIST. COORDENADAS: ETRS89 UTM Zone 29N

ESCALA
DIN A3:
1:10.000
0 50 100 200 300 Metros

Nº SECCIÓN
E2

DELIMITACIONES

- LIMITE_PARROQUIAS
- PARCELARIO GENERAL

EMISORES ACÚSTICOS

- EJE VIARIO
- TÚNEL VIARIO

TIPOS DE EDIFICACIONES

- USO DOCENTE / CULTURAL
- USO SANITARIO
- USO RECREATIVO / ESPECTÁCULOS
- USO TERCIARIO
- USO INDUSTRIAL
- USO RESIDENCIAL Y OTROS
- BARRERA ACÚSTICA

NIVEL DE RUIDO
Ln (dBA)

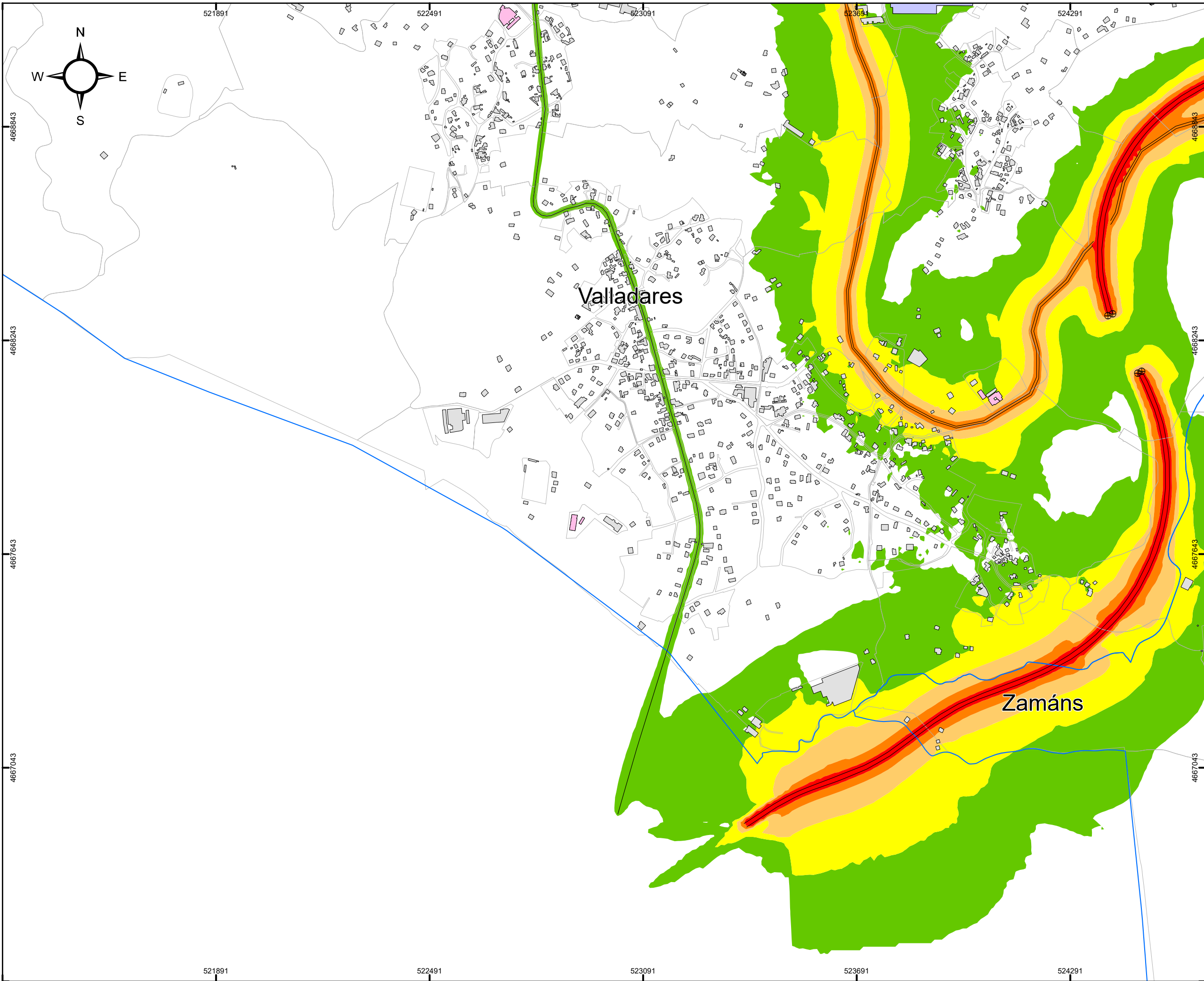
- 50 - 55
- 55 - 60
- 60 - 65
- 65 - 70
- > 70

RESPONSABLES DEL EQUIPO TÉCNICO

DIRECTOR DE CALIDAD: Manuel Sobreira Seoane
Dr. Ing. Telecomunicación

DIRECTOR TÉCNICO: Pablo Gómez Pérez
Ing. Telecomunicación

Universidade de Vigo | **sonen**
Centro de Acústica e Sinais de Telecomunicación, S.L.



CONCELLO DE VIGO



SECCIONES 1:10.000

	A1	A2	A3	
	B1	B2	B3	B4
C1	C2	C3	C4	C5
D1	D2	D3	D4	
E1	E2	E3	E4	
				F1



MAPA ESTRATÉGICO DE RUIDOS DE LA AGLOMERACIÓN DE VIGO
AÑO 2022 (FASE 4ª)

TÍTULO DEL PLANO
NIVEL GLOBAL DE RUIDO EN PERIODO NOCHE (23-7h) DEBIDO AL TRÁFICO VIARIO

PLANO ID.
Ag_GAL_17_C_Ln

LOCALIZACIÓN
VIGO (PONTEVEDRA)
SIST. COORDENADAS: ETRS89 UTM Zone 29N

ESCALA
DIN A3:
1:10.000
0 50 100 200 300 Metros

Nº SECCIÓN
E3

DELIMITACIONES

- LIMITE_PARROQUIAS
- PARCELARIO GENERAL

EMISORES ACÚSTICOS

- EJE VIARIO
- TÚNEL VIARIO

TIPOS DE EDIFICACIONES

- USO DOCENTE / CULTURAL
- USO SANITARIO
- USO RECREATIVO / ESPECTÁCULOS
- USO TERCIARIO
- USO INDUSTRIAL
- USO RESIDENCIAL Y OTROS
- BARRERA ACÚSTICA

NIVEL DE RUIDO
Ln (dBA)

- 50 - 55
- 55 - 60
- 60 - 65
- 65 - 70
- > 70

RESPONSABLES DEL EQUIPO TÉCNICO

<p>DIRECTOR DE CALIDAD</p> <p>Manuel Sobreira Seoane Dr. Ing. Telecomunicación</p>	<p>DIRECTOR TÉCNICO</p> <p>Pablo Gómez Pérez Ing. Telecomunicación</p>
--	--

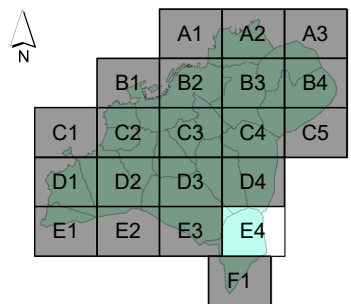
Universidade de Vigo Centro de Acústica e Servizos de Telecomunicación, S.L.



CONCELLO DE VIGO



SECCIONES 1:10.000



MAPA ESTRATÉGICO DE RUIDOS DE LA AGLOMERACIÓN DE VIGO
AÑO 2022 (FASE 4ª)

TÍTULO DEL PLANO
NIVEL GLOBAL DE RUIDO EN PERIODO NOCHE (23-7h) DEBIDO AL TRÁFICO VIARIO

PLANO ID.
Ag_GAL_17_C_Ln

LOCALIZACIÓN
VIGO (PONTEVEDRA)
SIST. COORDENADAS: ETRS89 UTM Zone 29N

ESCALA
DIN A3:
1:10.000
0 50 100 200 300 Metros

Nº SECCIÓN
E4

DELIMITACIONES

- LIMITE_PARROQUIAS
- PARCELARIO GENERAL

EMISORES ACÚSTICOS

- EJE VIARIO
- TÚNEL VIARIO

TIPOS DE EDIFICACIONES

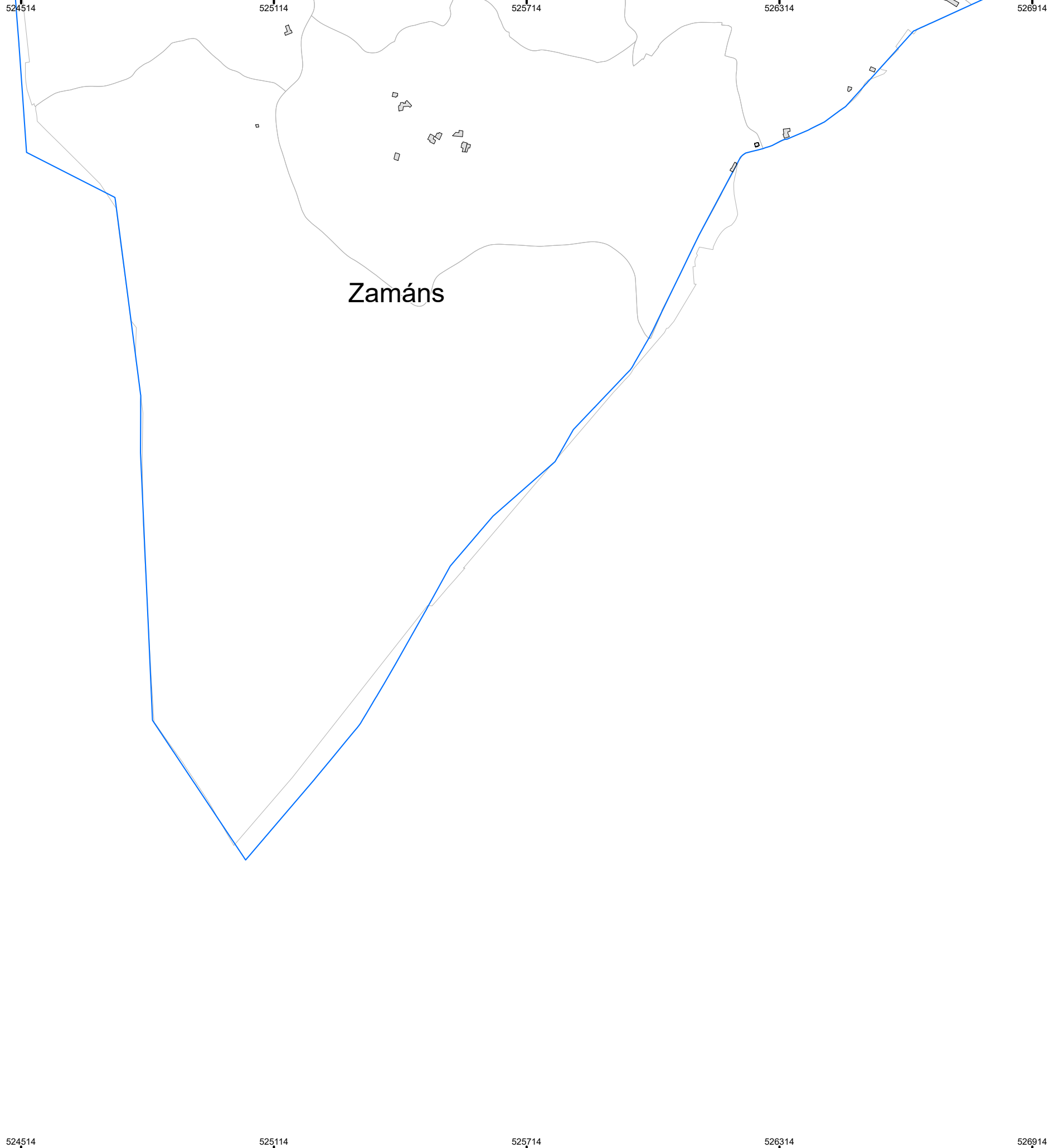
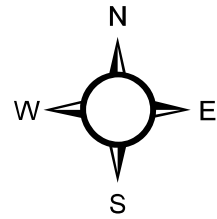
- USO DOCENTE / CULTURAL
- USO SANITARIO
- USO RECREATIVO / ESPECTÁCULOS
- USO TERCIARIO
- USO INDUSTRIAL
- USO RESIDENCIAL Y OTROS
- BARRERA ACÚSTICA

NIVEL DE RUIDO
Ln (dBA)

- 50 - 55
- 55 - 60
- 60 - 65
- 65 - 70
- > 70

RESPONSABLES DEL EQUIPO TÉCNICO

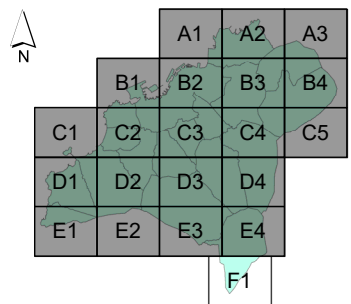
<p>DIRECTOR DE CALIDAD</p> Manuel Sobreira Seoane Dr. Ing. Telecomunicación	<p>DIRECTOR TÉCNICO</p> Pablo Gómez Pérez Ing. Telecomunicación



CONCELLO DE VIGO



SECCIONES 1:10.000



MAPA ESTRATÉGICO DE RUIDOS DE LA AGLOMERACIÓN DE VIGO AÑO 2022 (FASE 4ª)

TÍTULO DEL PLANO
NIVEL GLOBAL DE RUIDO EN PERIODO NOCHE (23-7h)
DEBIDO AL TRÁFICO VIARIO

PLANO ID.
Ag_GAL_17_C_Ln

LOCALIZACIÓN
VIGO (PONTEVEDRA)
SIST. COORDENADAS: ETRS89 UTM Zone 29N

ESCALA
DIN A3:
1:10.000
0 50 100 200 300 Metros

Nº SECCIÓN
F1

DELIMITACIONES

- LIMITE_PARROQUIAS
- PARCELARIO GENERAL

EMISORES ACÚSTICOS

- EJE VIARIO
- TÚNEL VIARIO

TIPOS DE EDIFICACIONES

- USO DOCENTE / CULTURAL
- USO SANITARIO
- USO RECREATIVO / ESPECTÁCULOS
- USO TERCIARIO
- USO INDUSTRIAL
- USO RESIDENCIAL Y OTROS
- BARRERA ACÚSTICA

NIVEL DE RUIDO

- Ln (dBA)**
- 50 - 55
 - 55 - 60
 - 60 - 65
 - 65 - 70
 - > 70

RESPONSABLES DEL EQUIPO TÉCNICO

DIRECTOR DE CALIDAD Manuel Sobreira Seoane Dr. Ing. Telecomunicación	DIRECTOR TÉCNICO Pablo Gómez Pérez Ing. Telecomunicación
---	---

Universidade de Vigo