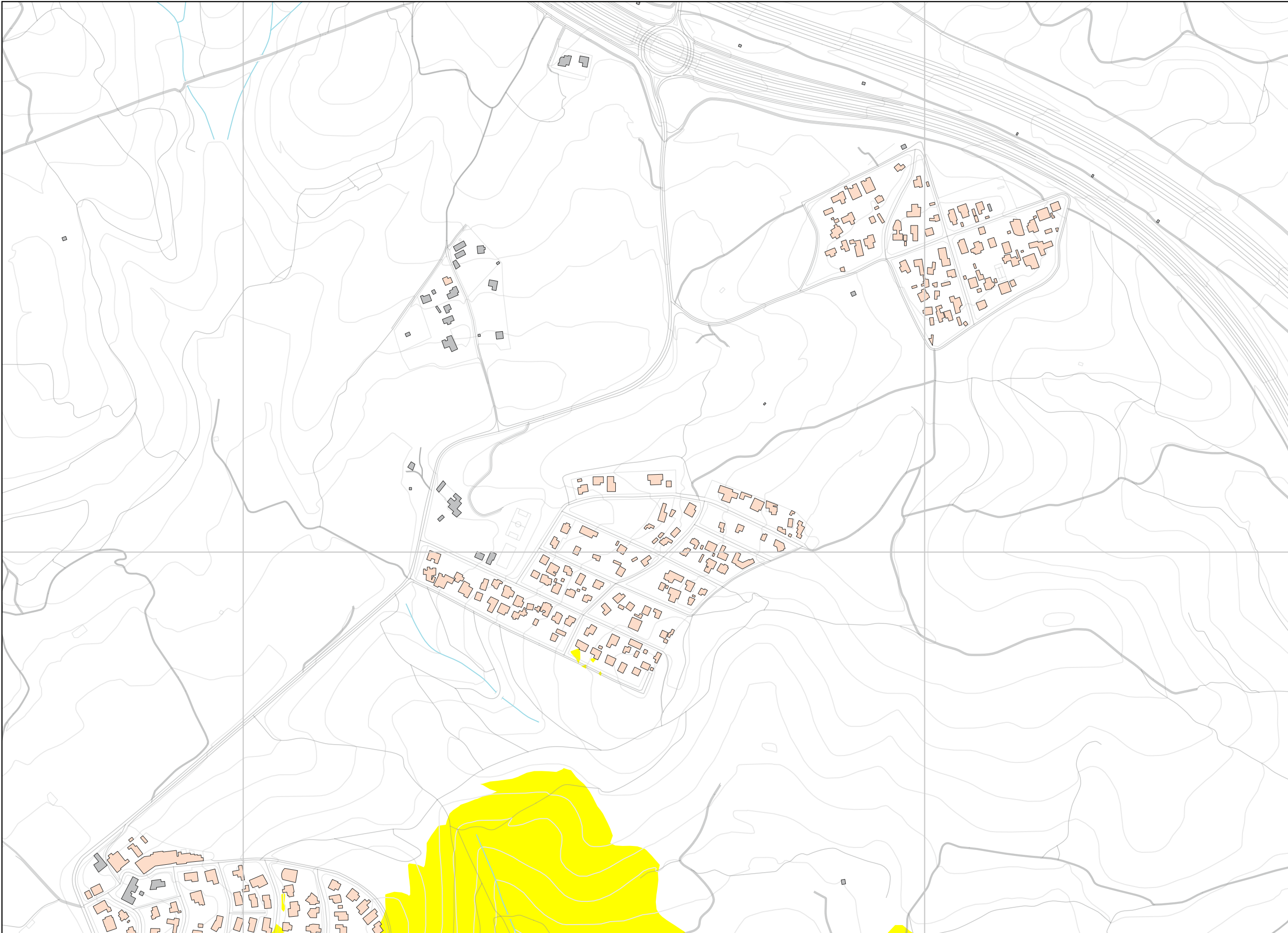


357975

358900

4555625



Ag_CAT_67_F_Lden

LLEGGENDA TEMÀTICA / LEYENDA TEMÁTICA

Nivell de soroll dB(A) (Lden) / Nivel de ruido dB(A) (Lden)

- 55 a 60
- 60 a 65
- 65 a 70
- 70 a 75
- ≥ 75

ELEMENTS CARTOGRÀFICS / ELEMENTOS CARTOGRÁFICOS

Tipus d'edifici / Tipo de edificio

- Residencial / Residencial
- Docent-Sanitari / Docente-Sanitario
- Altres / Otros

Límits / Límites

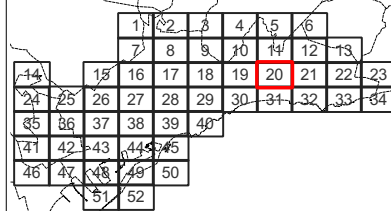
- Lim. Tarragonès / Lim. Tarragonès
- Lim. municipal / Lim. municipal
- Lim. portuari / Lim. portuario

Base cartogràfica / Base cartográfica

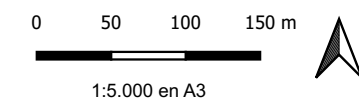
- Infra. viàries / Infra. viarias
- Auxiliar / Auxiliar
- Corbes de nivell / Curvas de nivel
- Massa d'aigua / Masa de agua
- Ferrocarril / Ferrocarril
- Hidrografia / Hidrografía

Font / Fuente: Institut Cartogràfic de Catalunya / Sistema de ref. / Sistema de ref: UTM 31N ETRS89

MAPA GUIA / MAPA GUÍA



ESCALA

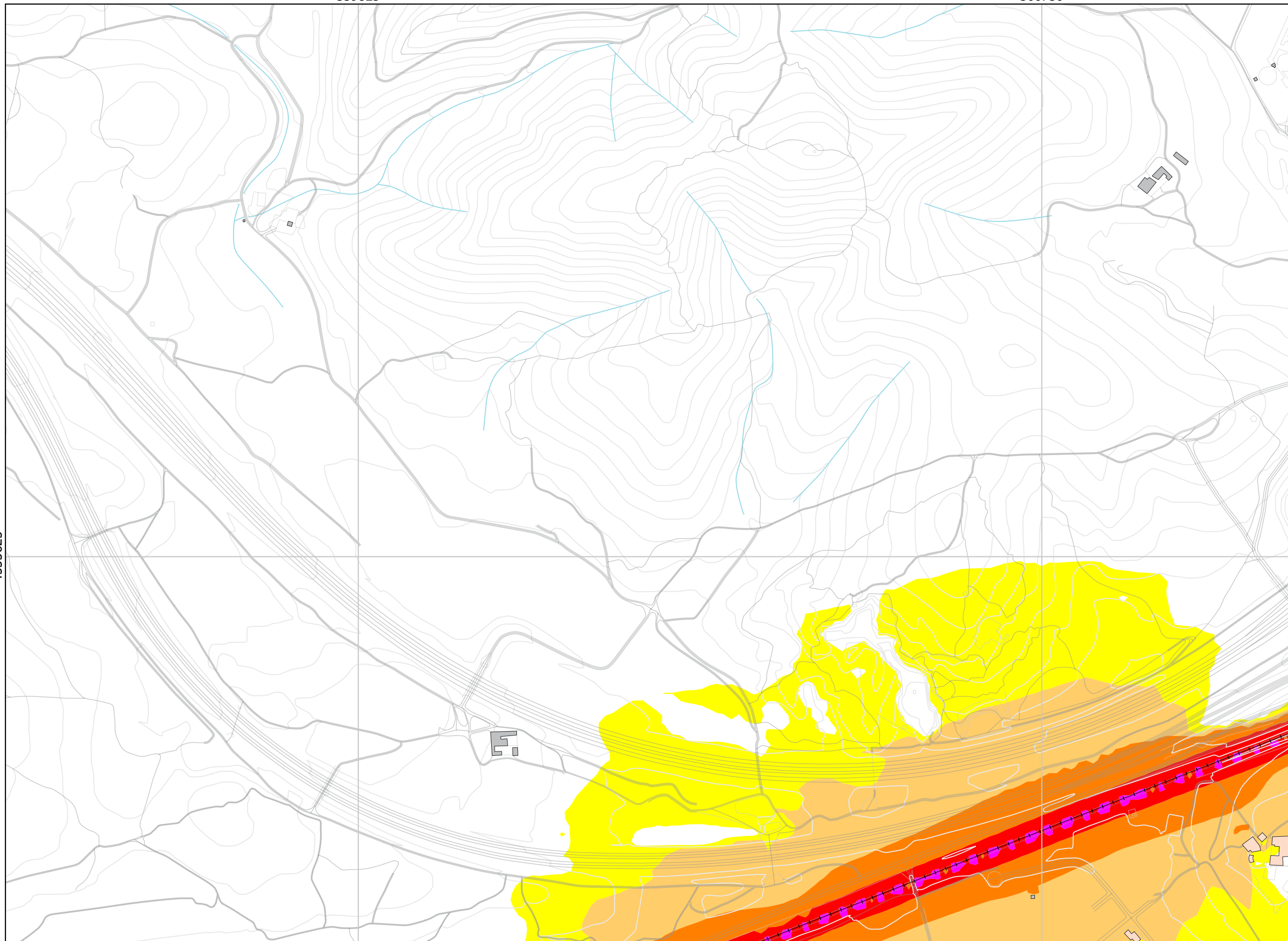


1:5.000 en A3

359825

360750

4555625



Ag_CAT_67_F_Lden

LLEGGENDA TEMÀTICA / LEYENDA TEMÁTICA

Nivell de soroll dB(A) (Lden) / Nivel de ruido dB(A) (Lden)

- 55 a 60
- 60 a 65
- 65 a 70
- 70 a 75
- ≥ 75

ELEMENTS CARTOGRÀFICS / ELEMENTOS CARTOGRÁFICOS

Tipus d'edifici / Tipo de edificio

- Residencial / Residencial
- Docent-Sanitari / Docente-Sanitario
- Altres / Otros

Límits / Límites

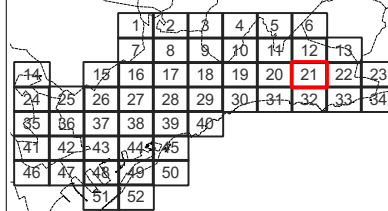
- Lim. Tarragonès / Lim. Tarragonès
- Lim. municipal / Lim. municipal
- Lim. portuari / Lim. portuario

Base cartogràfica / Base cartográfica

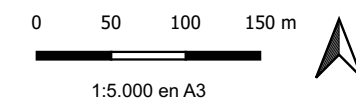
- Infra. viàries / Infra. viarias
- Auxiliar / Auxiliar
- Corbes de nivell / Curvas de nivel
- Massa d'aigua / Masa de agua
- Ferrocarril / Ferrocarril
- Hidrografia / Hidrografía

Font / Fuente: Institut Cartogràfic de Catalunya
Sistema de ref. / Sistema de ref: UTM 31N ETRS89

MAPA GUIA / MAPA GUÍA



ESCALA

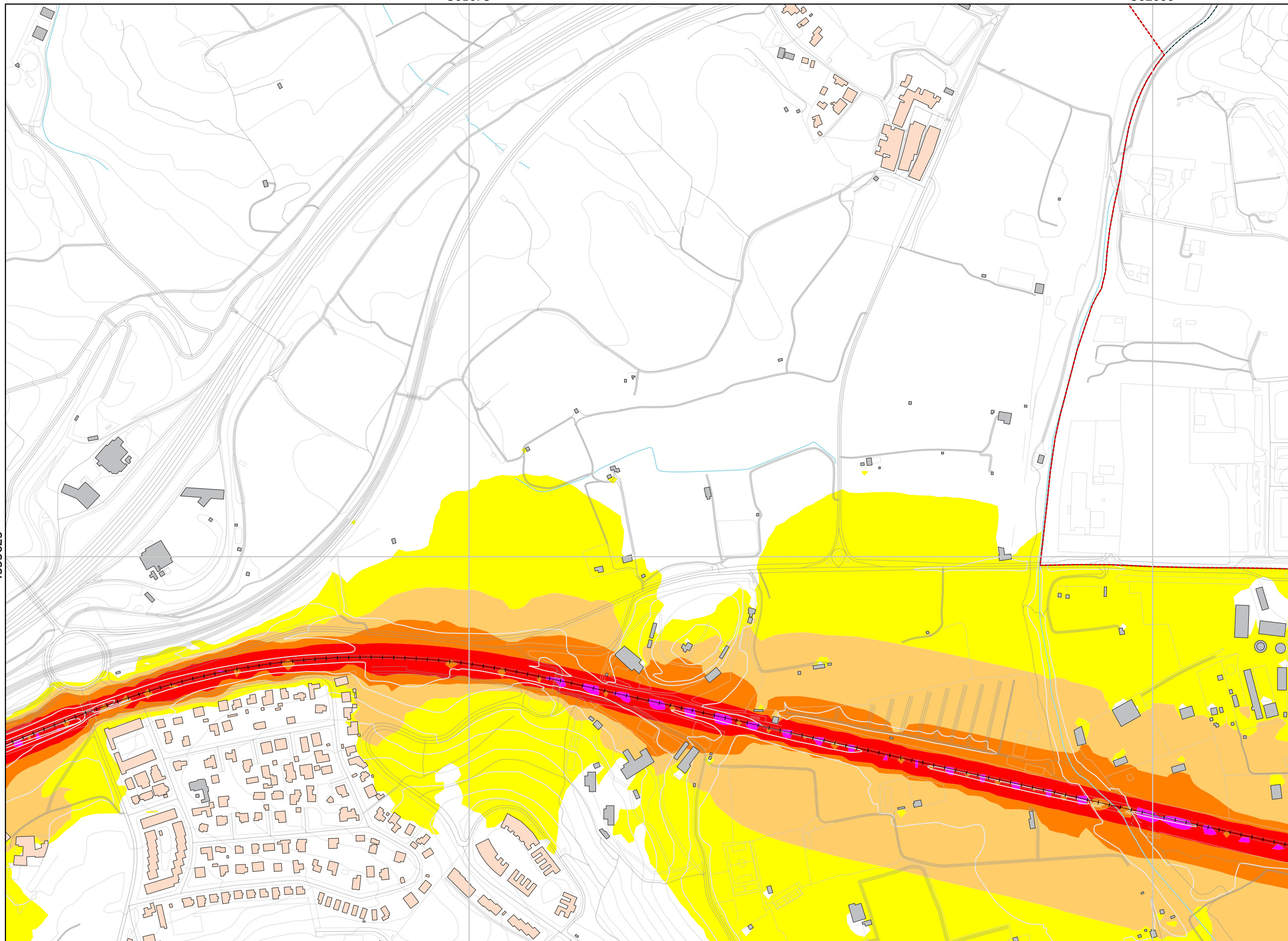


1:5.000 en A3

361675

362600

4555625



Ag_CAT_67_F_Lden

LLEGGENDA TEMÀTICA / LEYENDA TEMÁTICA

Nivell de soroll dB(A) (Lden) / Nivel de ruido dB(A) (Lden)

- 55 a 60
- 60 a 65
- 65 a 70
- 70 a 75
- ≥ 75

ELEMENTS CARTOGRÀFICS / ELEMENTOS CARTOGRÁFICOS

Tipus d'edifici / Tipo de edificio

- Residencial / Residencial
- Docent-Sanitari / Docente-Sanitario
- Altres / Otros

Límits / Límites

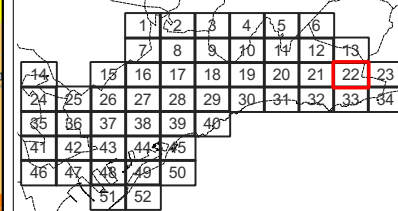
- Lim. Tarragonès / Lim. Tarragonès
- Lim. municipal / Lim. municipal
- Lim. portuari / Lim. portuario

Base cartogràfica / Base cartográfica

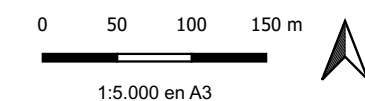
- Infra. viàries / Infra. viarias
- Auxiliar / Auxiliar
- Corbes de nivell / Curvas de nivel
- Massa d'aigua / Masa de agua
- Ferrocarril / Ferrocarril
- Hidrografia / Hidrografía

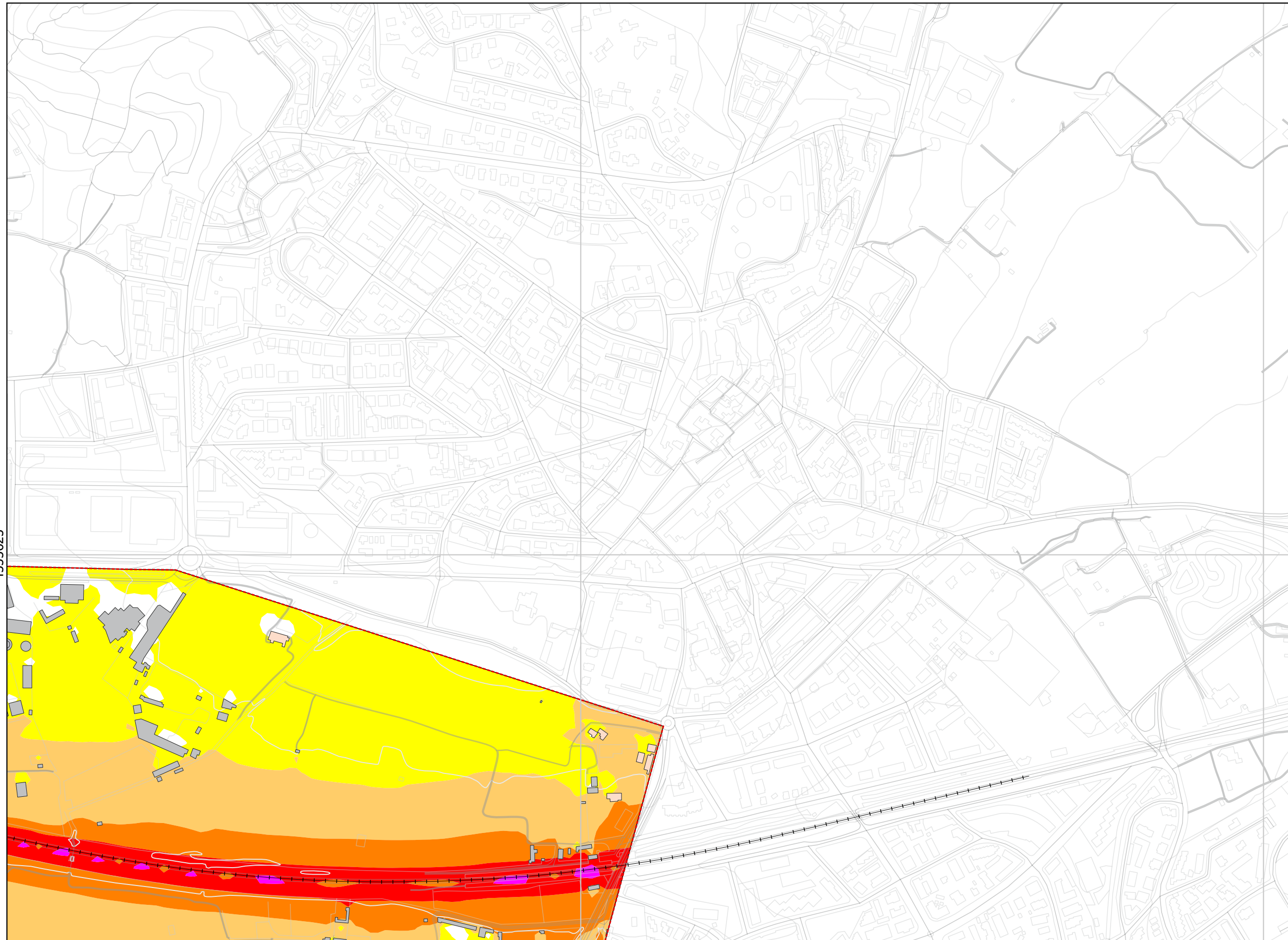
Font / Fuente: Institut Cartogràfic de Catalunya
Sistema de ref. / Sistema de ref: UTM 31N ETRS89

MAPA GUIA / MAPA GUÍA



ESCALA





Ag_CAT_67_F_Lden

LLEGGENDA TEMÀTICA /
LEYENDA TEMÁTICA

Nivell de soroll dB(A) (Lden) /
Nivel de ruido dB(A) (Lden)

- 55 a 60
- 60 a 65
- 65 a 70
- 70 a 75
- ≥ 75

ELEMENTS CARTOGRÀFICS /
ELEMENTOS CARTOGRÁFICOS

Tipus d'edifici / Tipo de edificio

- Residencial / Residencial
- Docent-Sanitari / Docente-Sanitario
- Altres / Otros

Límits / Límites

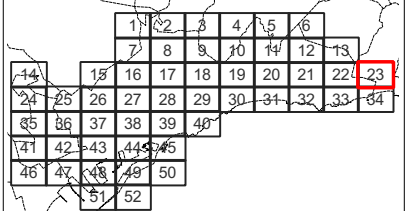
- Lim. Tarragonès / Lim. Tarragonès
- Lim. municipal / Lim. municipal
- Lim. portuari / Lim. portuario

Base cartogràfica / Base cartográfica

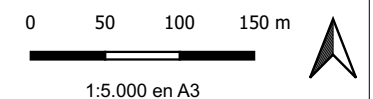
- Infra. viàries / Infra. viarias
- Auxiliar / Auxiliar
- Corbes de nivell / Curvas de nivel
- Massa d'aigua / Masa de agua
- Ferrocarril / Ferrocarril
- Hidrografia / Hidrografia

Font / Fuente: Institut Cartogràfic de Catalunya
Sistema de ref. / Sistema de ref: UTM 31N ETRS89

MAPA GUIA / MAPA GUÍA



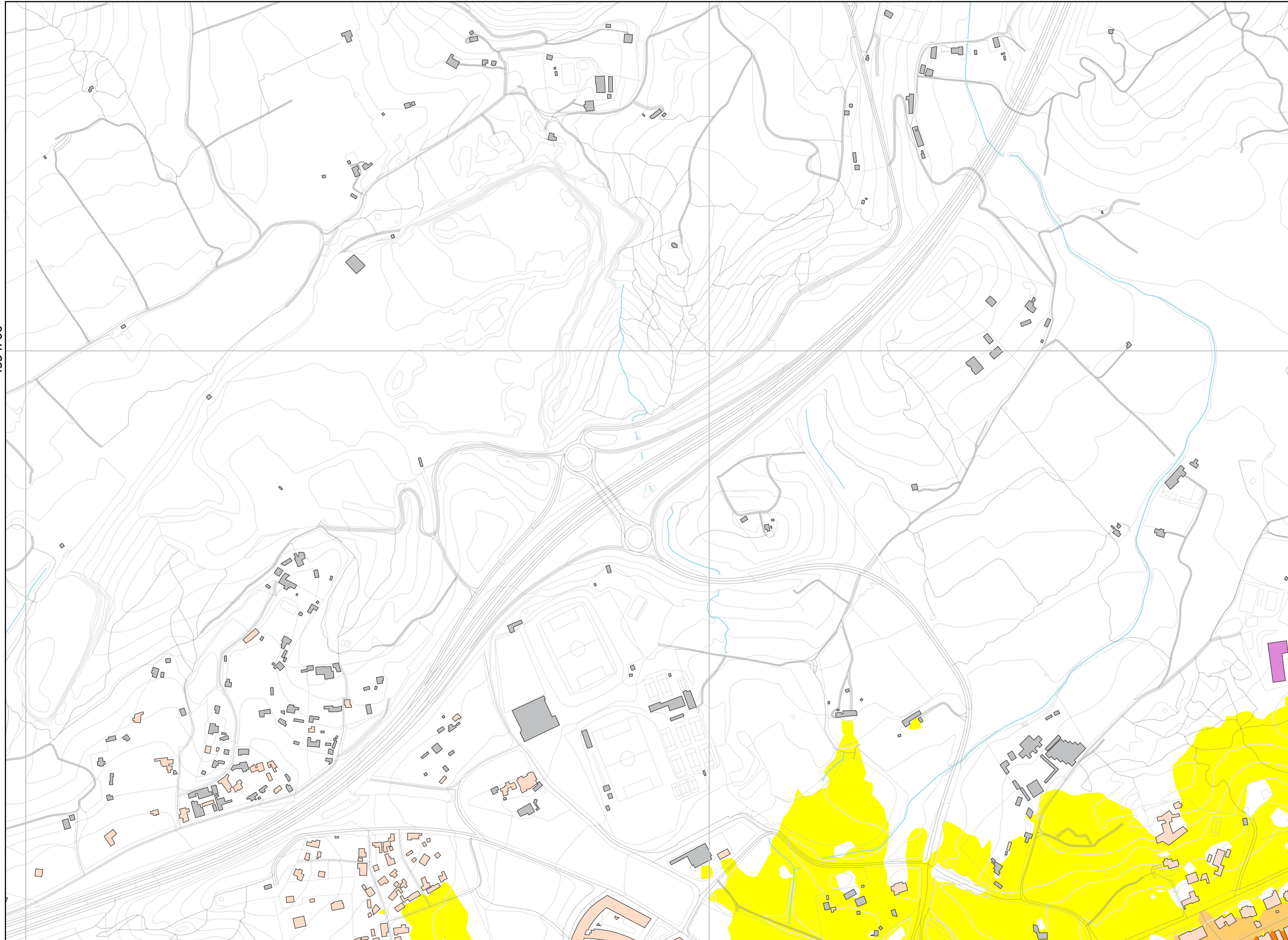
ESCALA



354275

355200

4554700



Ag_CAT_67_F_Lden

LLEGGENDA TEMÀTICA / LEYENDA TEMÁTICA

Nivell de soroll dB(A) (Lden) / Nivel de ruido dB(A) (Lden)

- 55 a 60
- 60 a 65
- 65 a 70
- 70 a 75
- ≥ 75

ELEMENTS CARTOGRÀFICS / ELEMENTOS CARTOGRÁFICOS

Tipus d'edifici / Tipo de edificio

- Residencial / Residencial
- Docent-Sanitari / Docente-Sanitario
- Altres / Otros

Límits / Límites

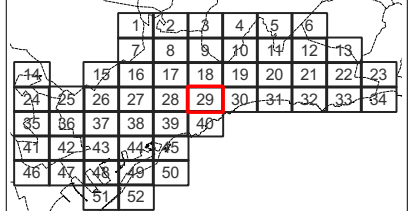
- Lim. Tarragonès / Lim. Tarragonès
- Lim. municipal / Lim. municipal
- Lim. portuari / Lim. portuario

Base cartogràfica / Base cartográfica

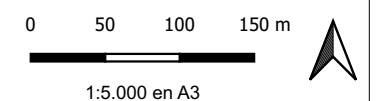
- Infra. viàries / Infra. viarias
- Auxiliar / Auxiliar
- Corbes de nivell / Curvas de nivel
- Massa d'aigua / Masa de agua
- Ferrocarril / Ferrocarril
- Hidrografia / Hidrografia

Font / Fuente: Institut Cartogràfic de Catalunya
Sistema de ref. / Sistema de ref: UTM 31N ETRS89

MAPA GUIA / MAPA GUÍA



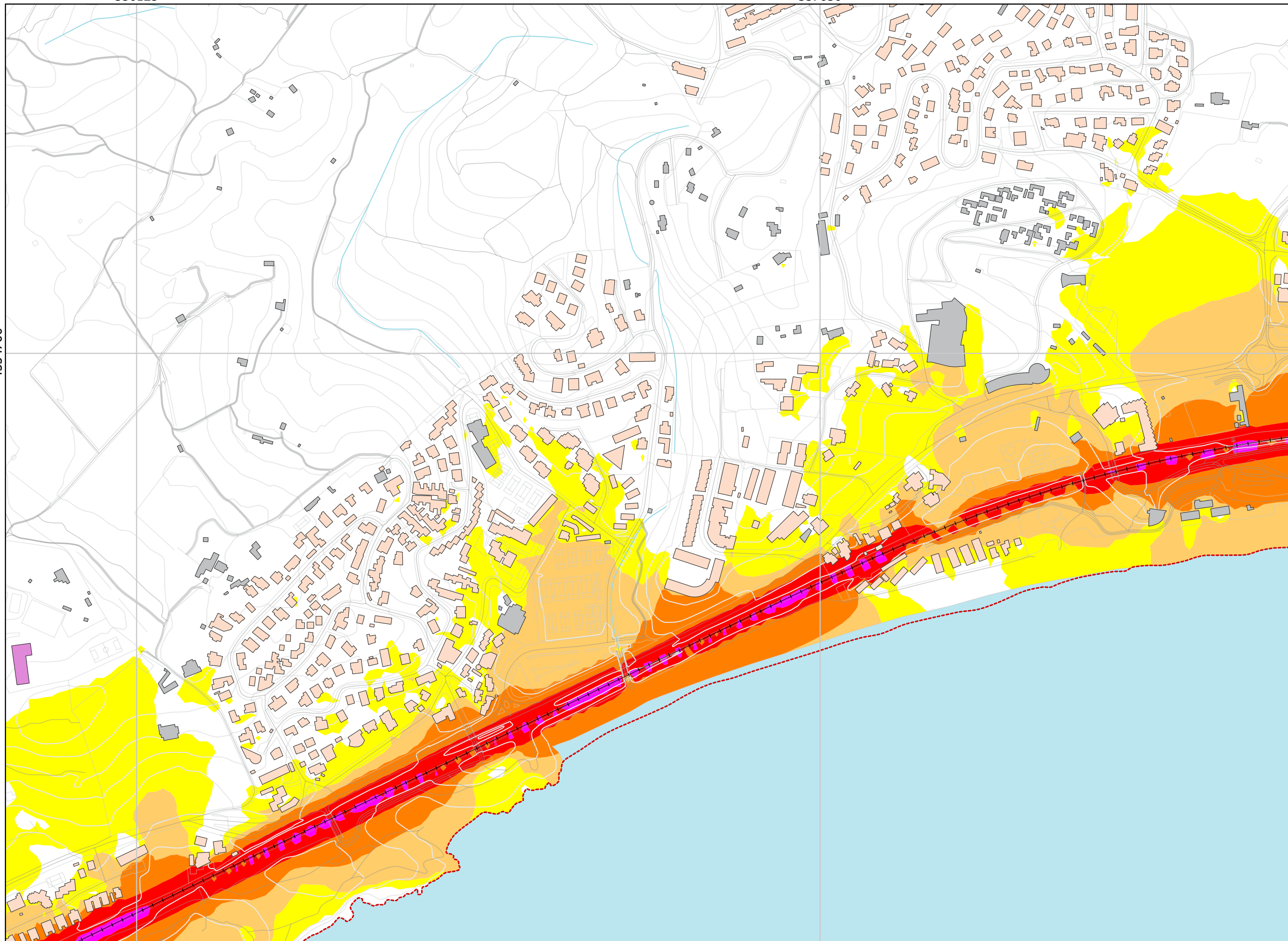
ESCALA



356125

357050

4554700



Ag_CAT_67_F_Lden

LLEGGENDA TEMÀTICA / LEYENDA TEMÁTICA

Nivell de soroll dB(A) (Lden) /
Nivel de ruido dB(A) (Lden)

- 55 a 60
- 60 a 65
- 65 a 70
- 70 a 75
- ≥ 75

ELEMENTS CARTOGRÀFICS / ELEMENTOS CARTOGRÁFICOS

Tipus d'edifici / Tipo de edificio

- Residencial / Residencial
- Docent-Sanitari / Docente-Sanitario
- Altres / Otros

Límits / Límites

- Lim. Tarragonès / Lim. Tarragonès
- Lim. municipal / Lim. municipal
- Lim. portuari / Lim. portuario

Base cartogràfica / Base cartográfica

- Infra. viàries / Infra. viarias
- Auxiliar / Auxiliar
- Corbes de nivell / Curvas de nivel
- Massa d'aigua / Masa de agua
- Ferrocarril / Ferrocarril
- Hidrografia / Hidrografia

Font / Fuente: Institut Cartogràfic de Catalunya
Sistema de ref. / Sistema de ref: UTM 31N ETRS89

MAPA GUIA / MAPA GUÍA



ESCALA

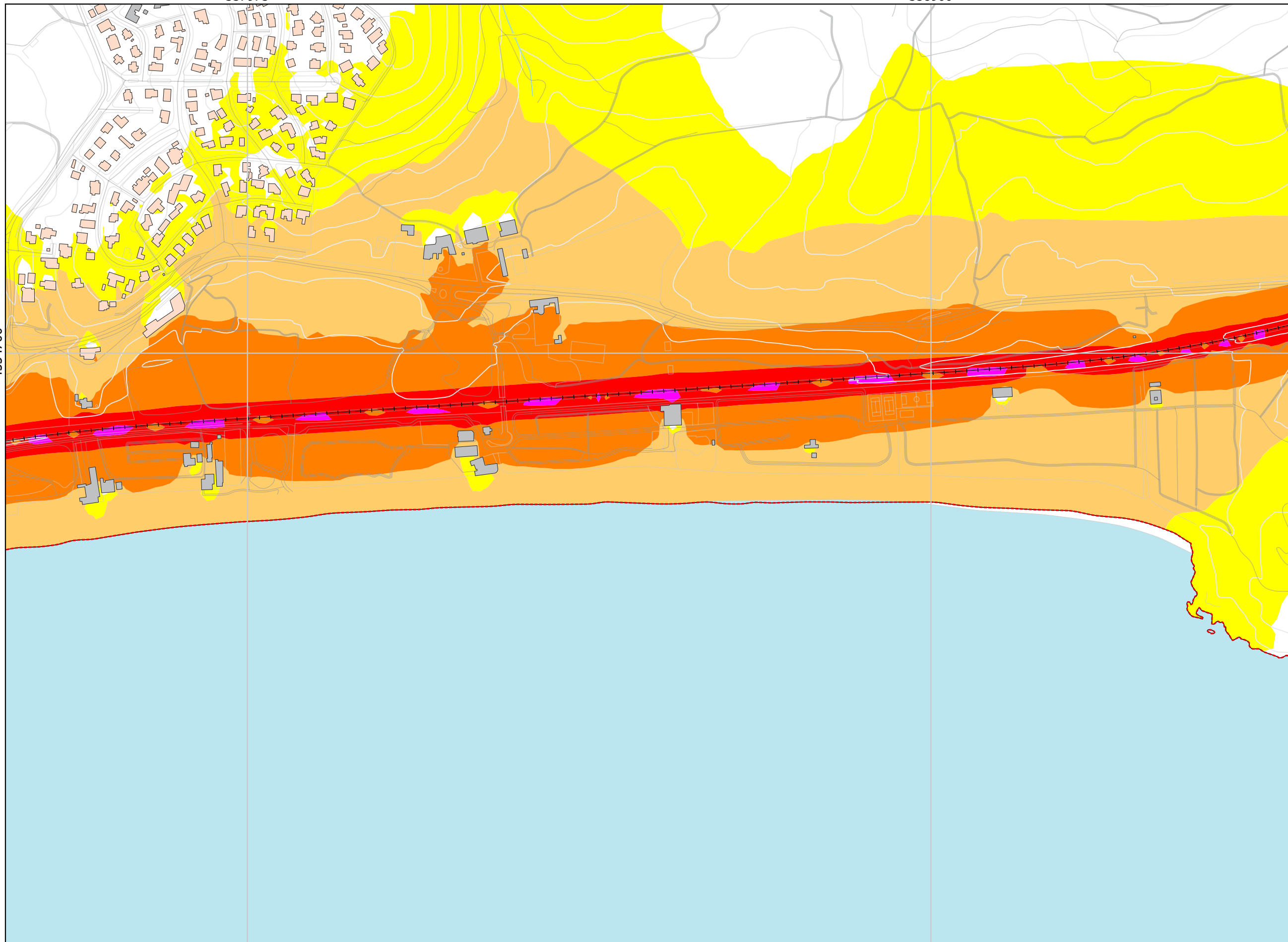
0 50 100 150 m

1:5.000 en A3

357975

358900

4554700



Ag_CAT_67_F_Lden

LLEGGENDA TEMÀTICA / LEYENDA TEMÁTICA

Nivell de soroll dB(A) (Lden) / Nivel de ruido dB(A) (Lden)

- 55 a 60
- 60 a 65
- 65 a 70
- 70 a 75
- ≥ 75

ELEMENTS CARTOGRÀFICS / ELEMENTOS CARTOGRÁFICOS

Tipus d'edifici / Tipo de edificio

- Residencial / Residencial
- Docent-Sanitari / Docente-Sanitario
- Altres / Otros

Límits / Límites

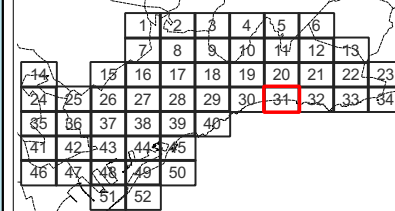
- Lim. Tarragonès / Lim. Tarragonès
- Lim. municipal / Lim. municipal
- Lim. portuari / Lim. portuario

Base cartogràfica / Base cartográfica

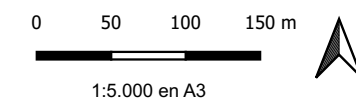
- Infra. viàries / Infra. viarias
- Auxiliar / Auxiliar
- Corbes de nivell / Curvas de nivel
- Massa d'aigua / Masa de agua
- Ferrocarril / Ferrocarril
- Hidrografia / Hidrografia

Font / Fuente: Institut Cartogràfic de Catalunya / Sistema de ref. / Sistema de ref: UTM 31N ETRS89

MAPA GUIA / MAPA GUÍA



ESCALA

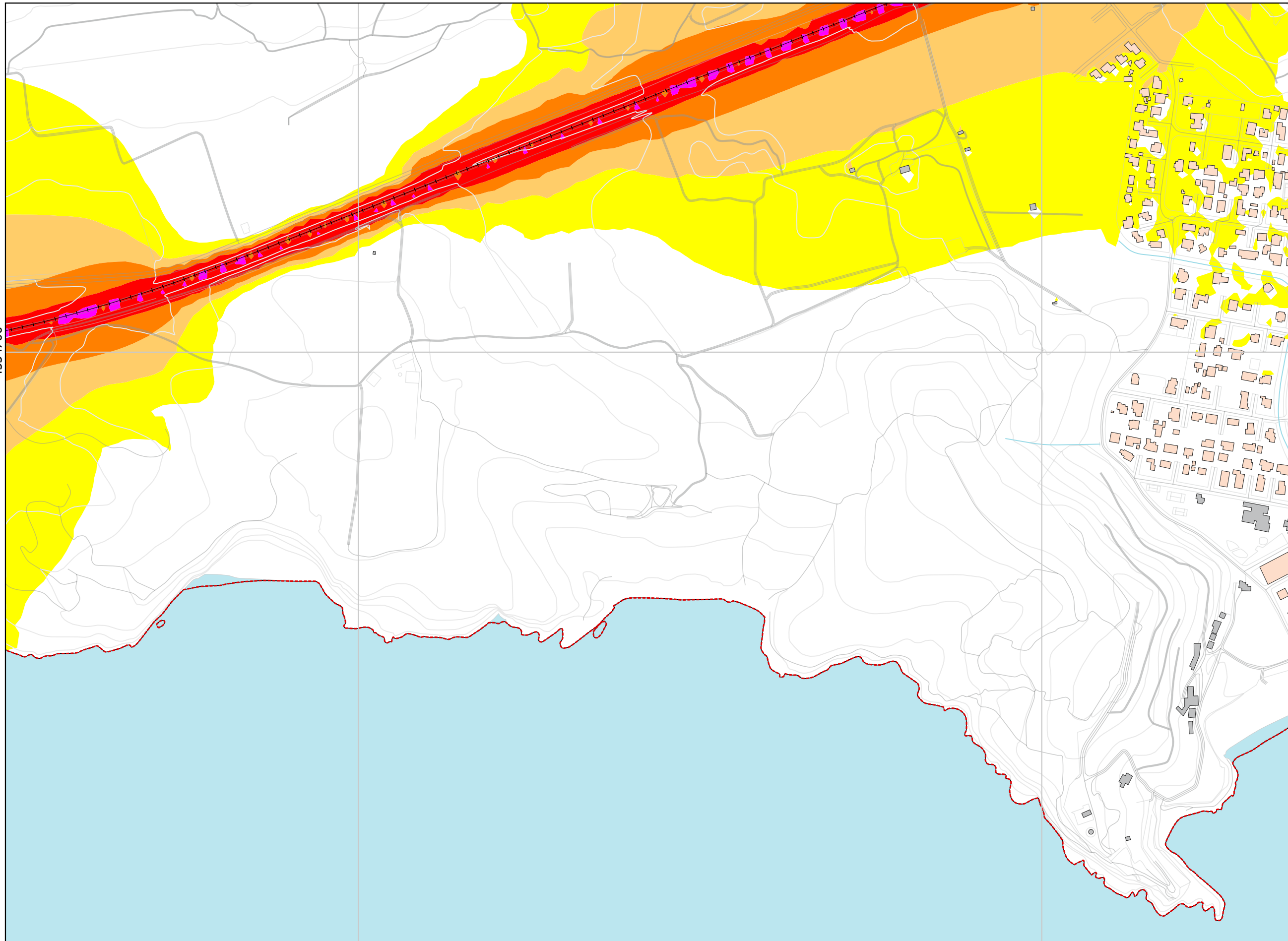


1:5.000 en A3

359825

360750

4554700



Ag_CAT_67_F_Lden

LLEGGENDA TEMÀTICA / LEYENDA TEMÁTICA

Nivell de soroll dB(A) (Lden) / Nivel de ruido dB(A) (Lden)

- 55 a 60
- 60 a 65
- 65 a 70
- 70 a 75
- ≥ 75

ELEMENTS CARTOGRÀFICS / ELEMENTOS CARTOGRÁFICOS

Tipus d'edifici / Tipo de edificio

- Residencial / Residencial
- Docent-Sanitari / Docente-Sanitario
- Altres / Otros

Límits / Límites

- Lim. Tarragonès / Lim. Tarragonès
- Lim. municipal / Lim. municipal
- Lim. portuari / Lim. portuario

Base cartogràfica / Base cartográfica

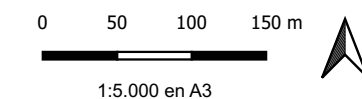
- Infra. viàries / Infra. viarias
- Auxiliar / Auxiliar
- Corbes de nivell / Curvas de nivel
- Massa d'aigua / Masa de agua
- Ferrocarril / Ferrocarril
- Hidrografia / Hidrografia

Font / Fuente: Institut Cartogràfic de Catalunya / Sistema de ref. / Sistema de ref: UTM 31N ETRS89

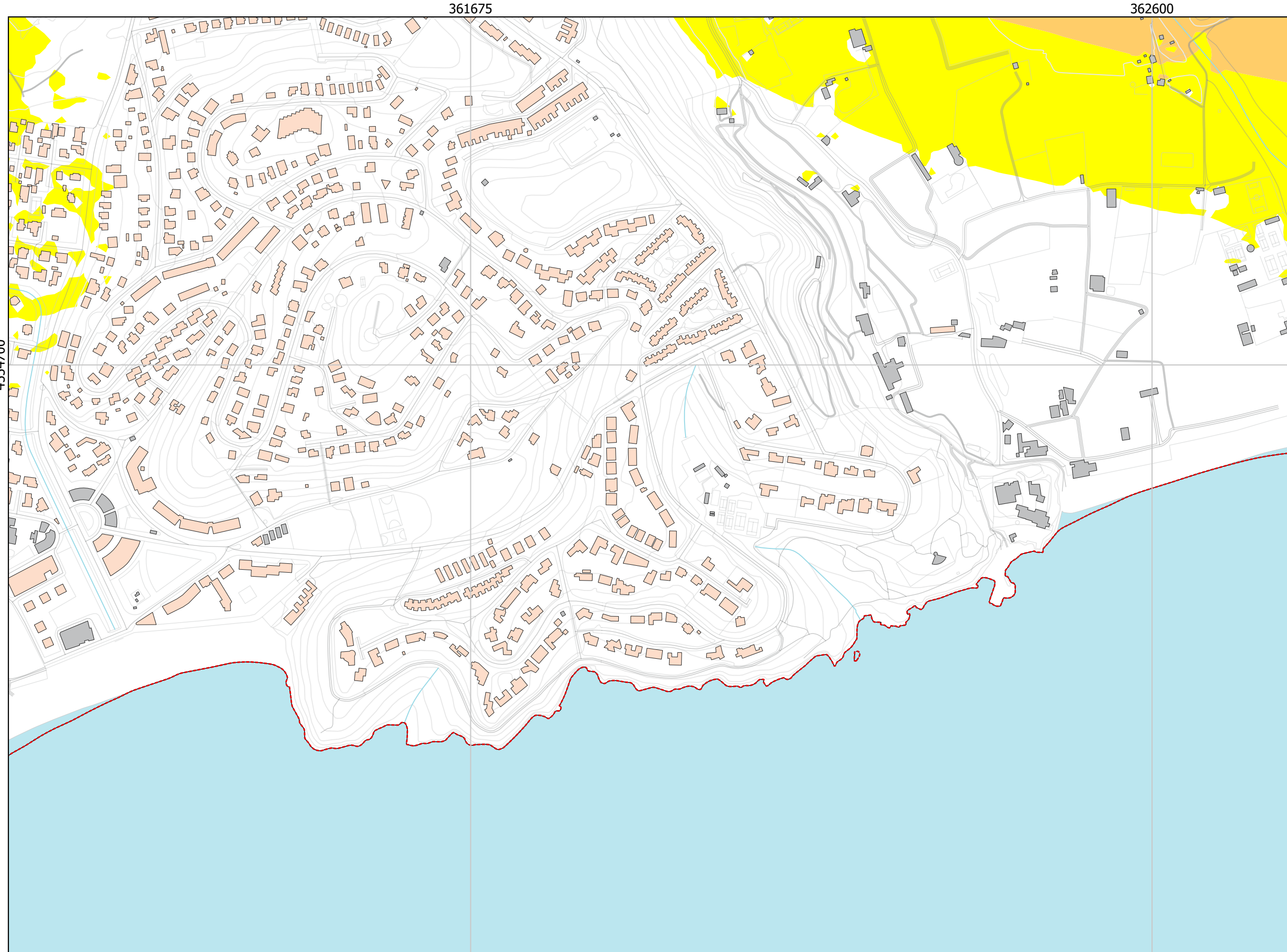
MAPA GUIA / MAPA GUÍA



ESCALA



1:5.000 en A3



4554700

361675

362600

Ag_CAT_67_F_Lden

LLEGGENDA TEMÀTICA /
LEYENDA TEMÁTICA

Nivell de soroll dB(A) (Lden) /
Nivel de ruido dB(A) (Lden)

- 55 a 60
- 60 a 65
- 65 a 70
- 70 a 75
- ≥ 75

ELEMENTS CARTOGRÀFICS /
ELEMENTOS CARTOGRÁFICOS

Tipus d'edifici / Tipo de edificio

- Residencial / Residencial
- Docent-Sanitari / Docente-Sanitario
- Altres / Otros

Límits / Límites

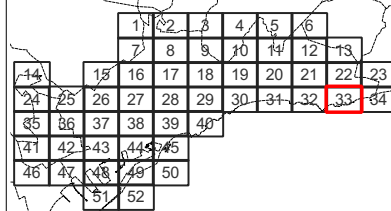
- Lim. Tarragonès / Lim. Tarragonès
- Lim. municipal / Lim. municipal
- Lim. portuari / Lim. portuario

Base cartogràfica / Base cartográfica

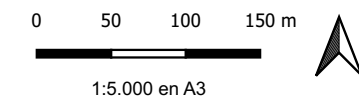
- Infra. viàries / Infra. viarias
- Auxiliar / Auxiliar
- Corbes de nivell / Curvas de nivel
- Massa d'aigua / Masa de agua
- Ferrocarril / Ferrocarril
- Hidrografia / Hidrografía

Font / Fuente: Institut Cartogràfic de Catalunya
Sistema de ref. / Sistema de ref: UTM 31N ETRS89

MAPA GUIA / MAPA GUÍA



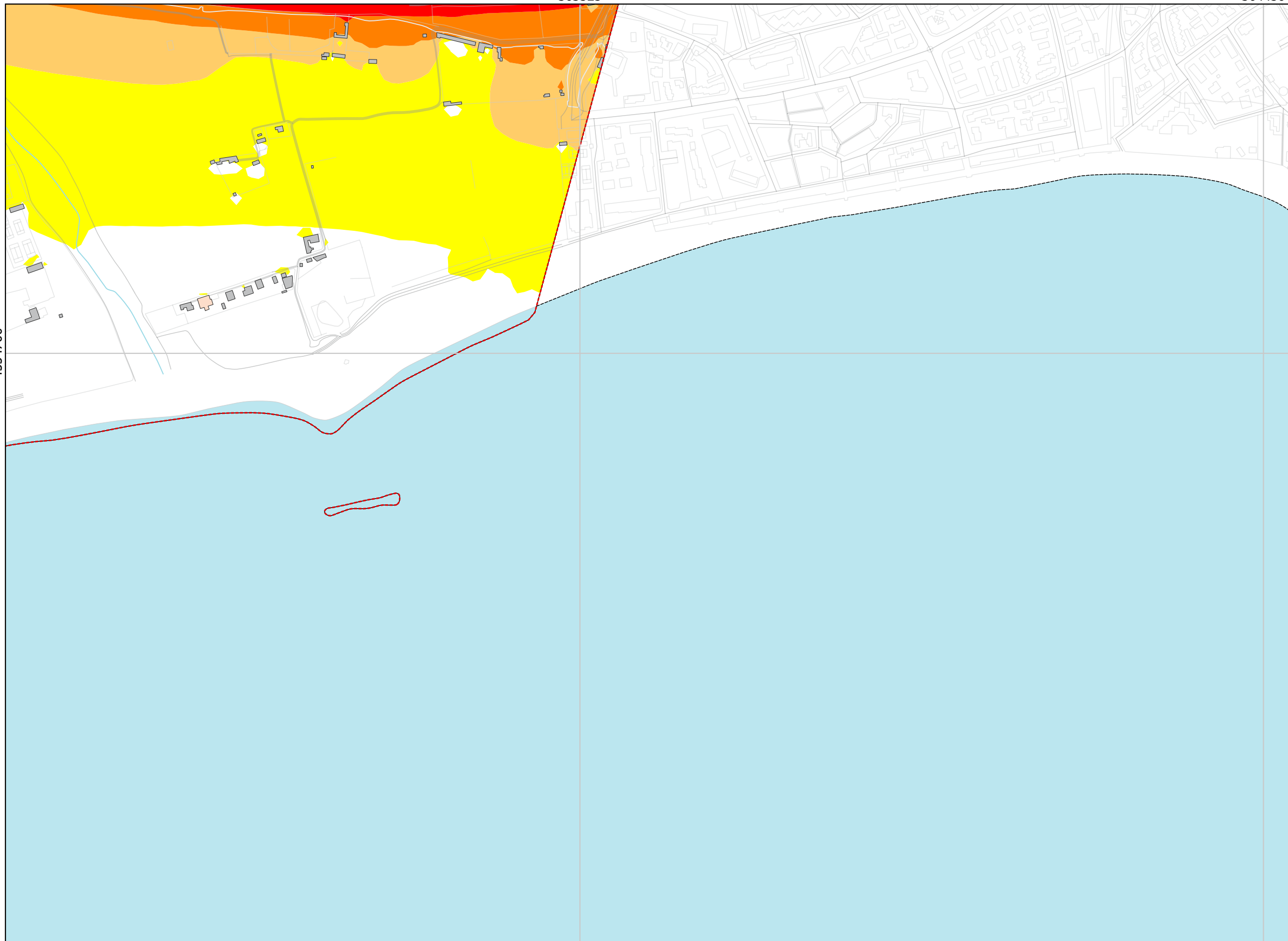
ESCALA



363525

364450

4554700



Ag_CAT_67_F_Lden

LLEGGENDA TEMÀTICA /
LEYENDA TEMÁTICA

Nivell de soroll dB(A) (Lden) /
Nivel de ruido dB(A) (Lden)

- 55 a 60
- 60 a 65
- 65 a 70
- 70 a 75
- ≥ 75

ELEMENTS CARTOGRÀFICS /
ELEMENTOS CARTOGRÁFICOS

Tipus d'edifici / Tipo de edificio

- Residencial / Residencial
- Docent-Sanitari / Docente-Sanitario
- Altres / Otros

Límits / Límites

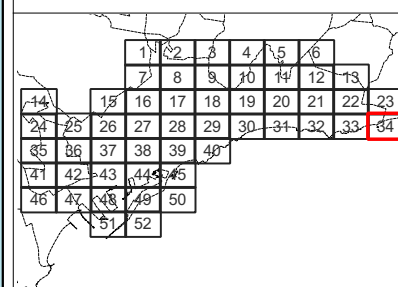
- Lim. Tarragonès / Lim. Tarragonès
- Lim. municipal / Lim. municipal
- Lim. portuari / Lim. portuario

Base cartogràfica / Base cartográfica

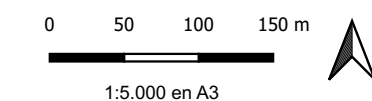
- Infra. viàries / Infra. viarias
- Auxiliar / Auxiliar
- Corbes de nivell / Curvas de nivel
- Massa d'aigua / Masa de agua
- Ferrocarril / Ferrocarril
- Hidrografia / Hidrografia

Font / Fuente: Institut Cartogràfic de Catalunya
Sistema de ref. / Sistema de ref: UTM 31N ETRS89

MAPA GUIA / MAPA GUÍA



ESCALA

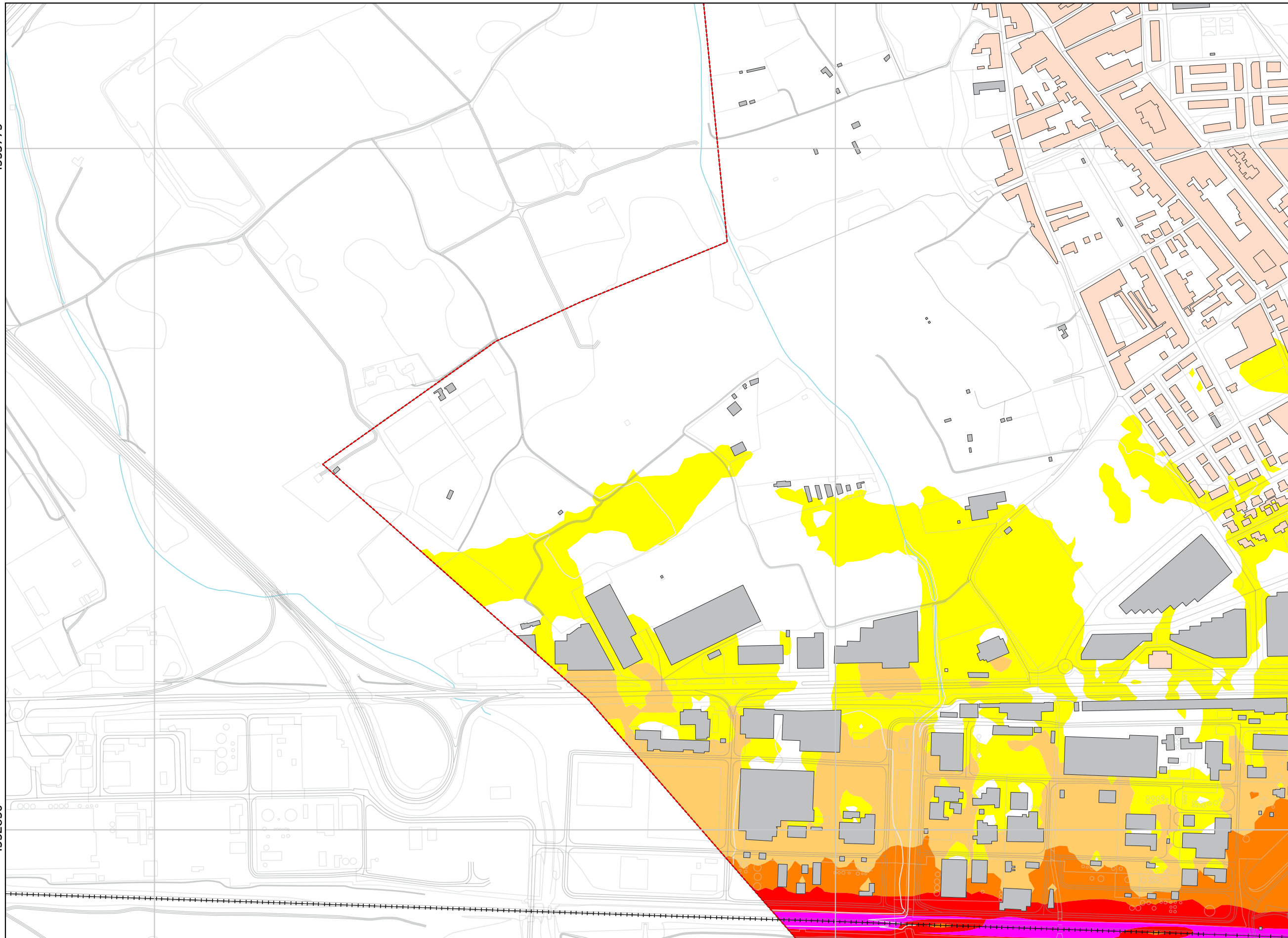


345950

346875

4553775

4552850



Ag_CAT_67_F_Lden

LLEGGENDA TEMÀTICA /
LEYENDA TEMÁTICANivell de soroll dB(A) (Lden)/
Nivel de ruido dB(A) (Lden)

- 55 a 60
- 60 a 65
- 65 a 70
- 70 a 75
- ≥ 75

ELEMENTS CARTOGRÀFICS/
ELEMENTOS CARTOGRÁFICOS

Tipus d'edifici / Tipo de edificio

- Residencial / Residencial
- Docent-Sanitari / Docente-Sanitario
- Altres / Otros

Límits / Límites

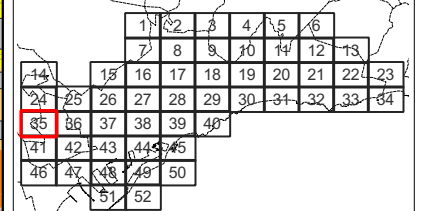
- Lim. Tarragonès / Lim. Tarragonès
- Lim. municipal / Lim. municipal
- Lim. portuari / Lim. portuario

Base cartogràfica / Base cartográfica

- Infra. viàries / Infra. viarias
- Auxiliar / Auxiliar
- Corbes de nivell / Curvas de nivel
- Massa d'aigua / Masa de agua
- Ferrocarril / Ferrocarril
- Hidrografia / Hidrografía

Font / Fuente: Institut Cartogràfic de Catalunya
Sistema de ref. / Sistema de ref: UTM 31N ETRS89

MAPA GUIA / MAPA GUÍA



ESCALA

0 50 100 150 m

1:5.000 en A3

CONSULTOR:

MUNICIPIS DE L'AGLOMERACIÓ /
MUNICIPIOS DE LA AGLOMERACIÓN:

TARRAGONA I LA CANONJA

PROJECTE / PROYECTO:

MAPES ESTRATÈGICS DE SOROLL (FASE IV)
MAPAS ESTRATÉGICOS DE RUIDO (FASE IV)

TÍTOL DEL PLÀNOL / TÍTULO DEL PLANO:

MAPA DE SOROLL TARRAGONÈS - FERROVIARI (Lden)
MAPA DE RUIDO TARRAGONÈS - FERROVIARIO (Lden)

DATA / FECHA:

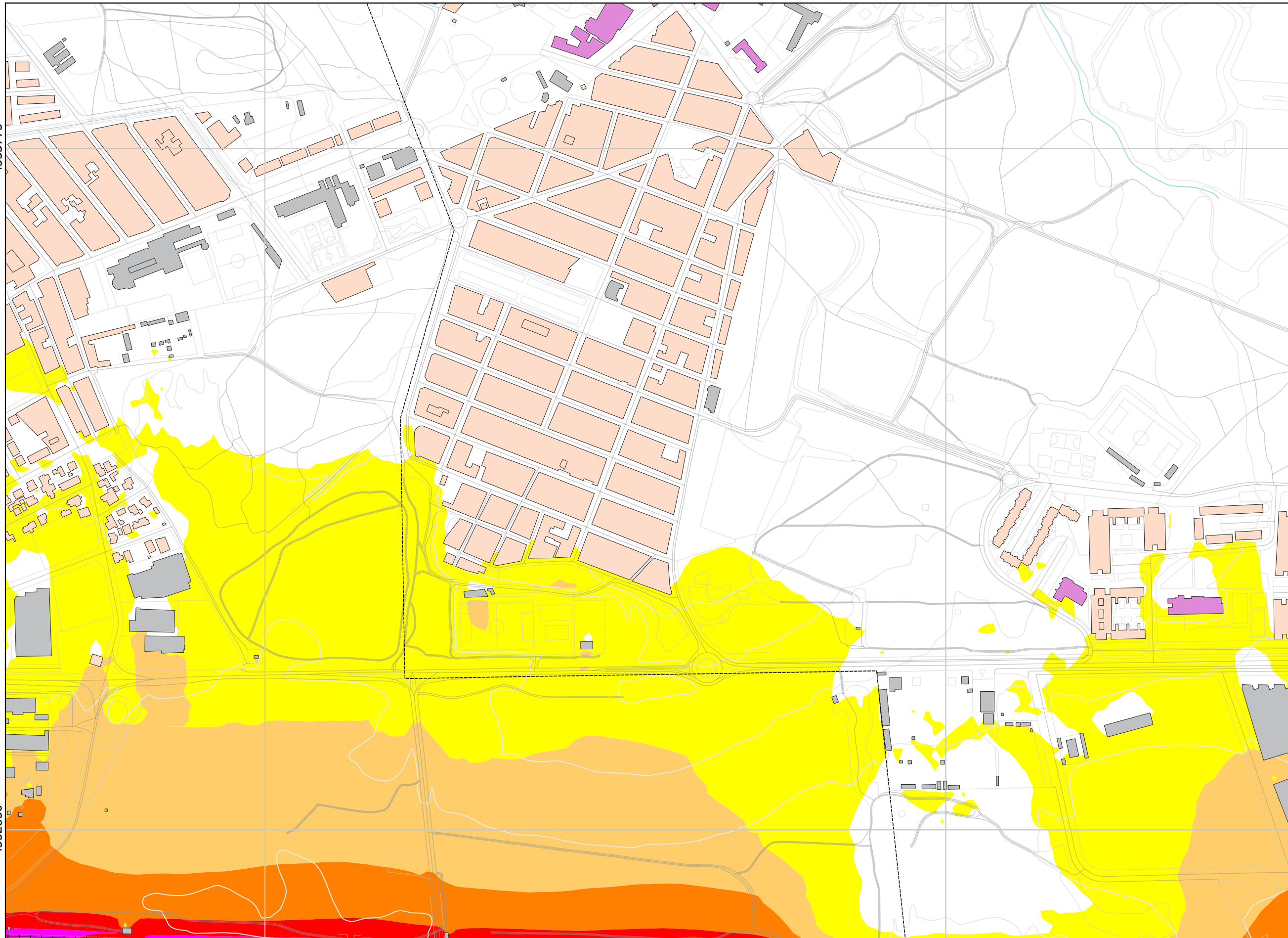
SETEMBRE 2023
SEPTIEMBRE 2023NÚM. PLÀNOL / Nº PLANO:
3.4FULL / HOJA:
35 de 52

347800

348725

4553775

4552850



Ag_CAT_67_F_Lden

LLEENDA TEMÀTICA /
LEYENDA TEMÁTICANivell de soroll dB(A) (Lden)/
Nivel de ruido dB(A) (Lden)

- 55 a 60
- 60 a 65
- 65 a 70
- 70 a 75
- ≥ 75

ELEMENTS CARTOGRÀFICS/
ELEMENTOS CARTOGRÁFICOS

Tipus d'edifici / Tipo de edificio

- Residencial / Residencial
- Docent-Sanitari / Docente-Sanitario
- Altres / Otros

Límits / Límites

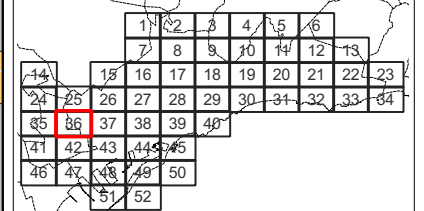
- Lim. Tarragonès / Lim. Tarragonès
- Lim. municipal / Lim. municipal
- Lim. portuari / Lim. portuario

Base cartogràfica / Base cartográfica

- Infra. viàries / Infra. viarias
- Auxiliar / Auxiliar
- Corbes de nivell / Curvas de nivel
- Massa d'aigua / Masa de agua
- Ferrocarril / Ferrocarril
- Hidrografia / Hidrografía

Font / Fuente: Institut Cartogràfic de Catalunya
Sistema de ref. / Sistema de ref: UTM 31N ETRS89

MAPA GUIA / MAPA GUÍA



ESCALA

0 50 100 150 m

1:5.000 en A3

CONSULTOR:

MUNICIPIS DE L'AGLOMERACIÓ /
MUNICIPIOS DE LA AGLOMERACIÓN:

TARRAGONA I LA CANONJA

PROJECTE / PROYECTO:

MAPES ESTRATÈGICS DE SOROLL (FASE IV)
MAPAS ESTRATÉGICOS DE RUIDO (FASE IV)

TÍTOL DEL PLÀNOL / TÍTULO DEL PLANO:

MAPA DE SOROLL TARRAGONÈS - FERROVIARI (Lden)
MAPA DE RUIDO TARRAGONÈS - FERROVIARIO (Lden)

DATA / FECHA:

SETEMBRE 2023
SEPTIEMBRE 2023NÚM. PLÀNOL / Nº PLANO:
3.4FULL / HOJA:
36 de 52

349650

350575

4553775

4552850



Ag_CAT_67_F_Lden

LLEGGENDA TEMÀTICA / LEYENDA TEMÁTICA

Nivell de soroll dB(A) (Lden) / Nivel de ruido dB(A) (Lden)

- 55 a 60
- 60 a 65
- 65 a 70
- 70 a 75
- ≥ 75

ELEMENTS CARTOGRÀFICS / ELEMENTOS CARTOGRÁFICOS

Tipus d'edifici / Tipo de edificio

- Residencial / Residencial
- Docent-Sanitari / Docente-Sanitario
- Altres / Otros

Límits / Límites

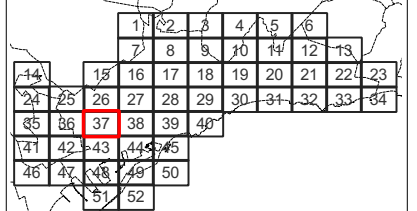
- Lim. Tarragonès / Lim. Tarragonès
- Lim. municipal / Lim. municipal
- Lim. portuari / Lim. portuario

Base cartogràfica / Base cartográfica

- Infra. viàries / Infra. viarias
- Auxiliar / Auxiliar
- Corbes de nivell / Curvas de nivel
- Massa d'aigua / Masa de agua
- Ferrocarril / Ferrocarril
- Hidrografia / Hidrografía

Font / Fuente: Institut Cartogràfic de Catalunya
Sistema de ref. / Sistema de ref: UTM 31N ETRS89

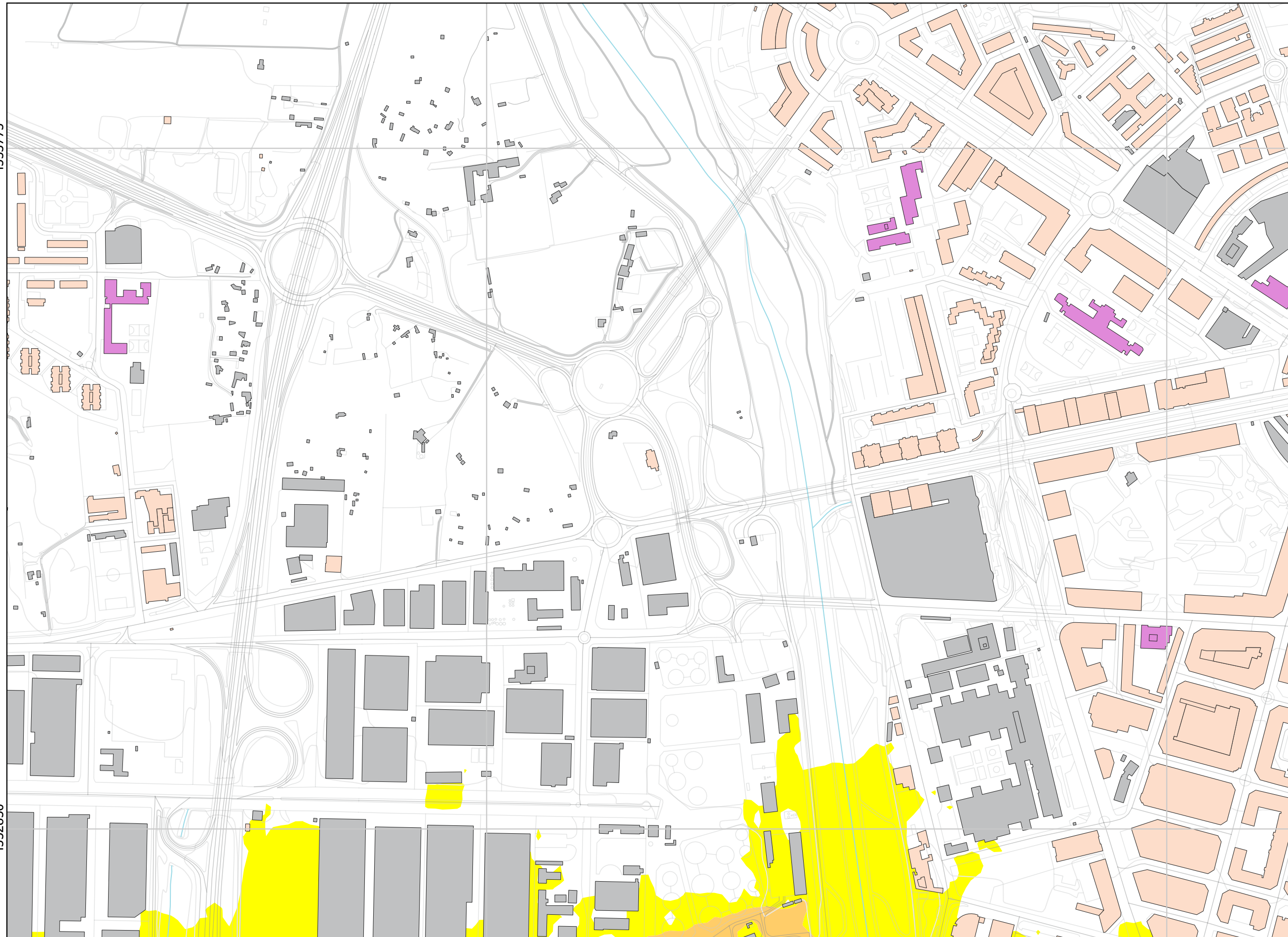
MAPA GUIA / MAPA GUÍA



ESCALA

0 50 100 150 m

1:5.000 en A3



Ag_CAT_67_F_Lden

LLEGGENDA TEMÀTICA /
LEYENDA TEMÁTICA

Nivell de soroll dB(A) (Lden) /
Nivel de ruido dB(A) (Lden)

- 55 a 60
- 60 a 65
- 65 a 70
- 70 a 75
- ≥ 75

ELEMENTS CARTOGRÀFICS /
ELEMENTOS CARTOGRÁFICOS

Tipus d'edifici / Tipo de edificio

- Residencial / Residencial
- Docent-Sanitari / Docente-Sanitario
- Altres / Otros

Límits / Límites

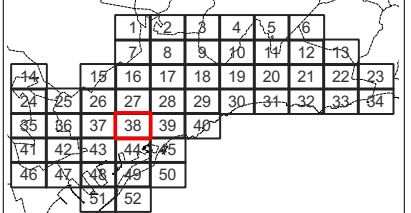
- Lim. Tarragonès / Lim. Tarragonès
- Lim. municipal / Lim. municipal
- Lim. portuari / Lim. portuario

Base cartogràfica / Base cartográfica

- Infra. viàries / Infra. viarias
- Auxiliar / Auxiliar
- Corbes de nivell / Curvas de nivel
- Massa d'aigua / Masa de agua
- Ferrocarril / Ferrocarril
- Hidrografia / Hidrografía

Font / Fuente: Institut Cartogràfic de Catalunya
Sistema de ref. / Sistema de ref: UTM 31N ETRS89

MAPA GUIA / MAPA GUÍA



ESCALA

0 50 100 150 m

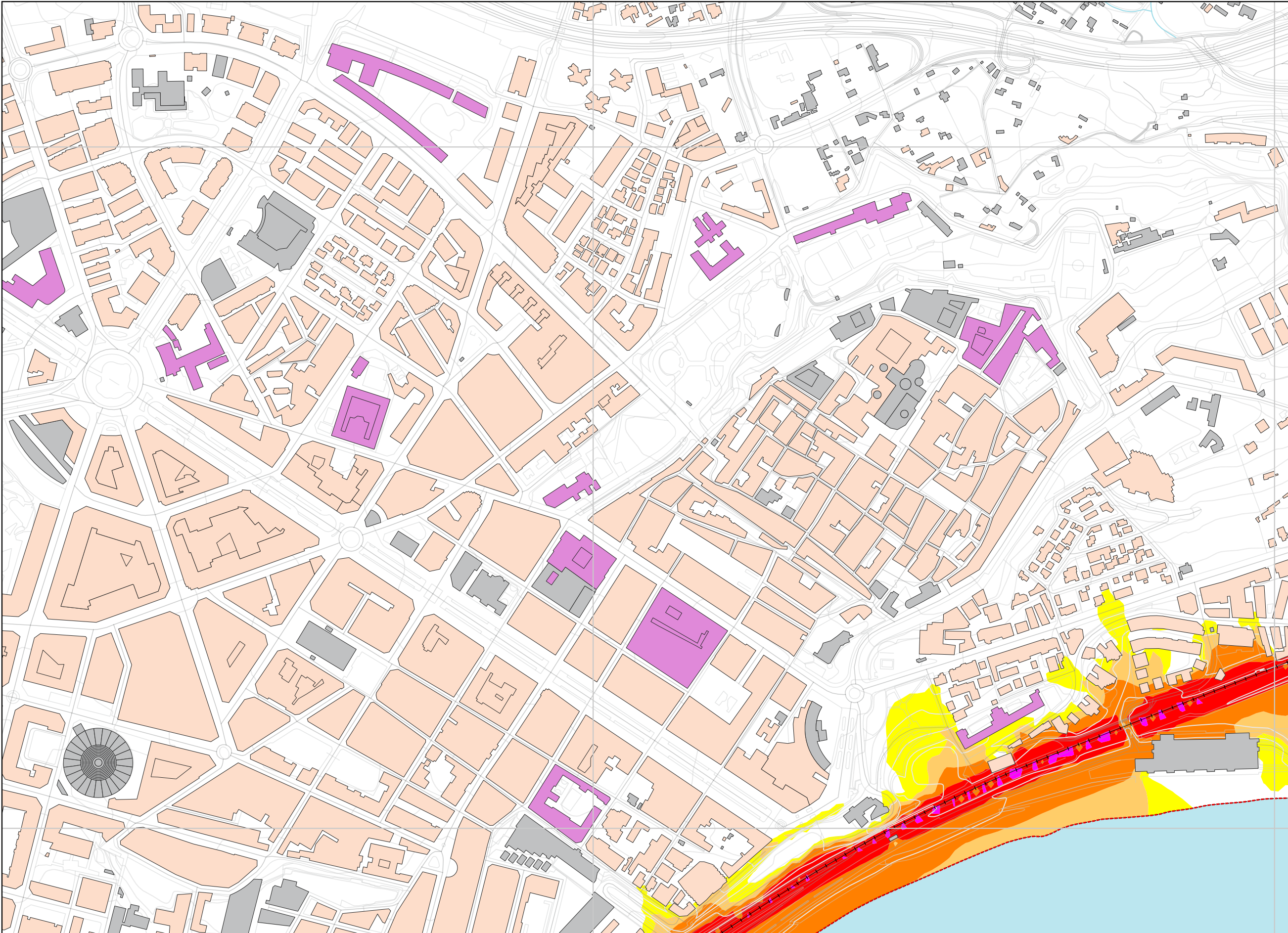
1:5.000 en A3

353350

354275

4553775

4552850



Ag_CAT_67_F_Lden

LLEGGENDA TEMÀTICA / LEYENDA TEMÁTICA

Nivell de soroll dB(A) (Lden) / Nivel de ruido dB(A) (Lden)

- 55 a 60
- 60 a 65
- 65 a 70
- 70 a 75
- ≥ 75

ELEMENTS CARTOGRÀFICS / ELEMENTOS CARTOGRÁFICOS

Tipus d'edifici / Tipo de edificio

- Residencial / Residencial
- Docent-Sanitari / Docente-Sanitario
- Altres / Otros

Límits / Límites

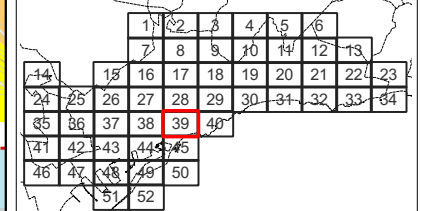
- Lim. Tarragonès / Lim. Tarragonès
- Lim. municipal / Lim. municipal
- Lim. portuari / Lim. portuario

Base cartogràfica / Base cartográfica

- Infra. viàries / Infra. viarias
- Auxiliar / Auxiliar
- Corbes de nivell / Curvas de nivel
- Massa d'aigua / Masa de agua
- Ferrocarril / Ferrocarril
- Hidrografia / Hidrografía

Font / Fuente: Institut Cartogràfic de Catalunya
Sistema de ref. / Sistema de ref: UTM 31N ETRS89

MAPA GUIA / MAPA GUÍA



ESCALA

0 50 100 150 m

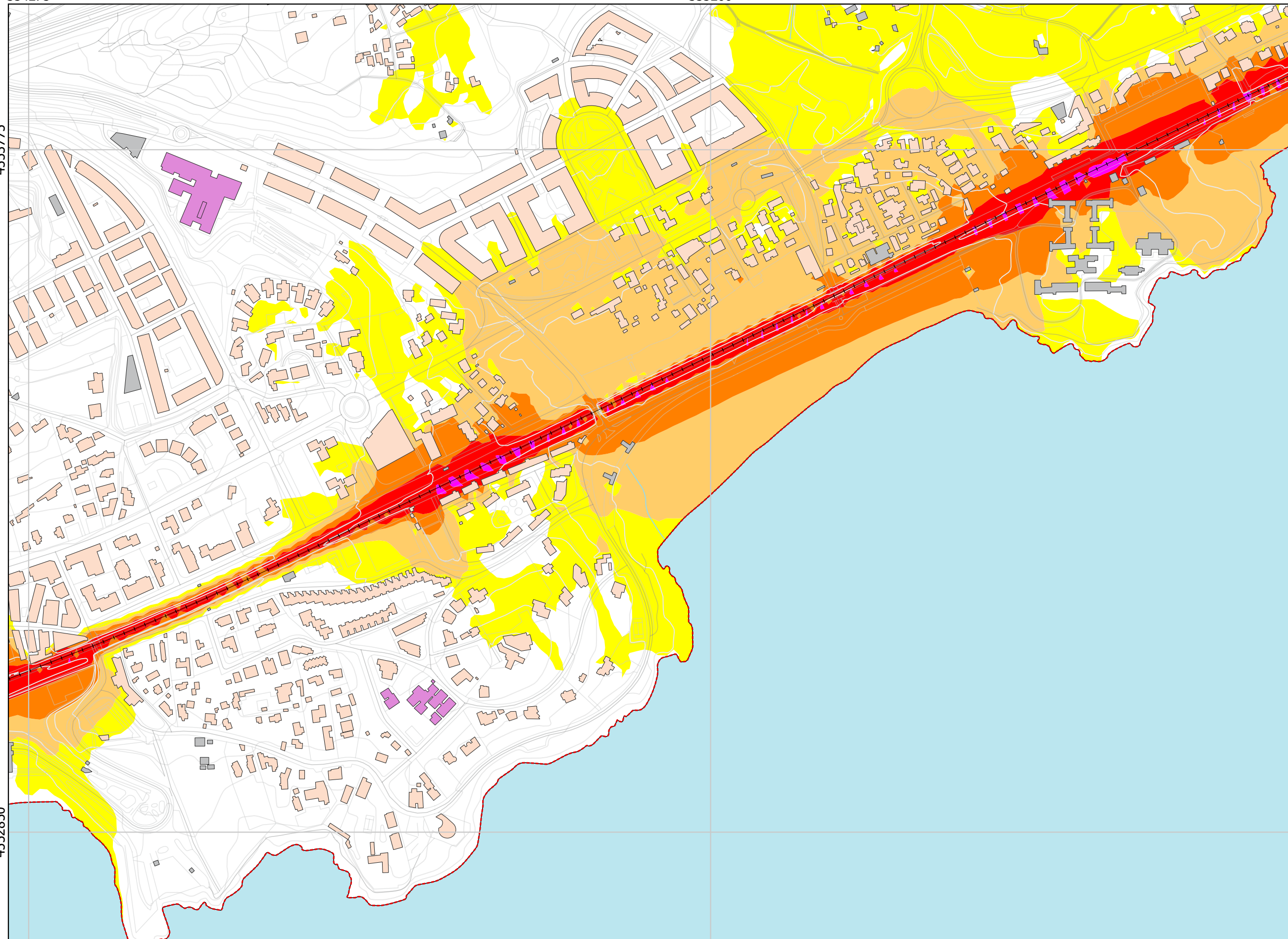
1:5.000 en A3

354275

355200

4553775

4552850



Ag_CAT_67_F_Lden

LLEGGENDA TEMÀTICA / LEYENDA TEMÁTICA

Nivell de soroll dB(A) (Lden) / Nivel de ruido dB(A) (Lden)

- 55 a 60
- 60 a 65
- 65 a 70
- 70 a 75
- ≥ 75

ELEMENTS CARTOGRÀFICS / ELEMENTOS CARTOGRÁFICOS

Tipus d'edifici / Tipo de edificio

- Residencial / Residencial
- Docent-Sanitari / Docente-Sanitario
- Altres / Otros

Límits / Límites

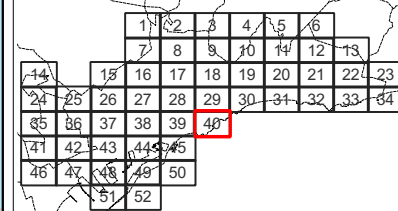
- Lim. Tarragonès / Lim. Tarragonès
- Lim. municipal / Lim. municipal
- Lim. portuari / Lim. portuario

Base cartogràfica / Base cartográfica

- Infra. viàries / Infra. viarias
- Auxiliar / Auxiliar
- Corbes de nivell / Curvas de nivel
- Massa d'aigua / Masa de agua
- Ferrocarril / Ferrocarril
- Hidrografia / Hidrografia

Font / Fuente: Institut Cartogràfic de Catalunya
Sistema de ref. / Sistema de ref: UTM 31N ETRS89

MAPA GUIA / MAPA GUÍA



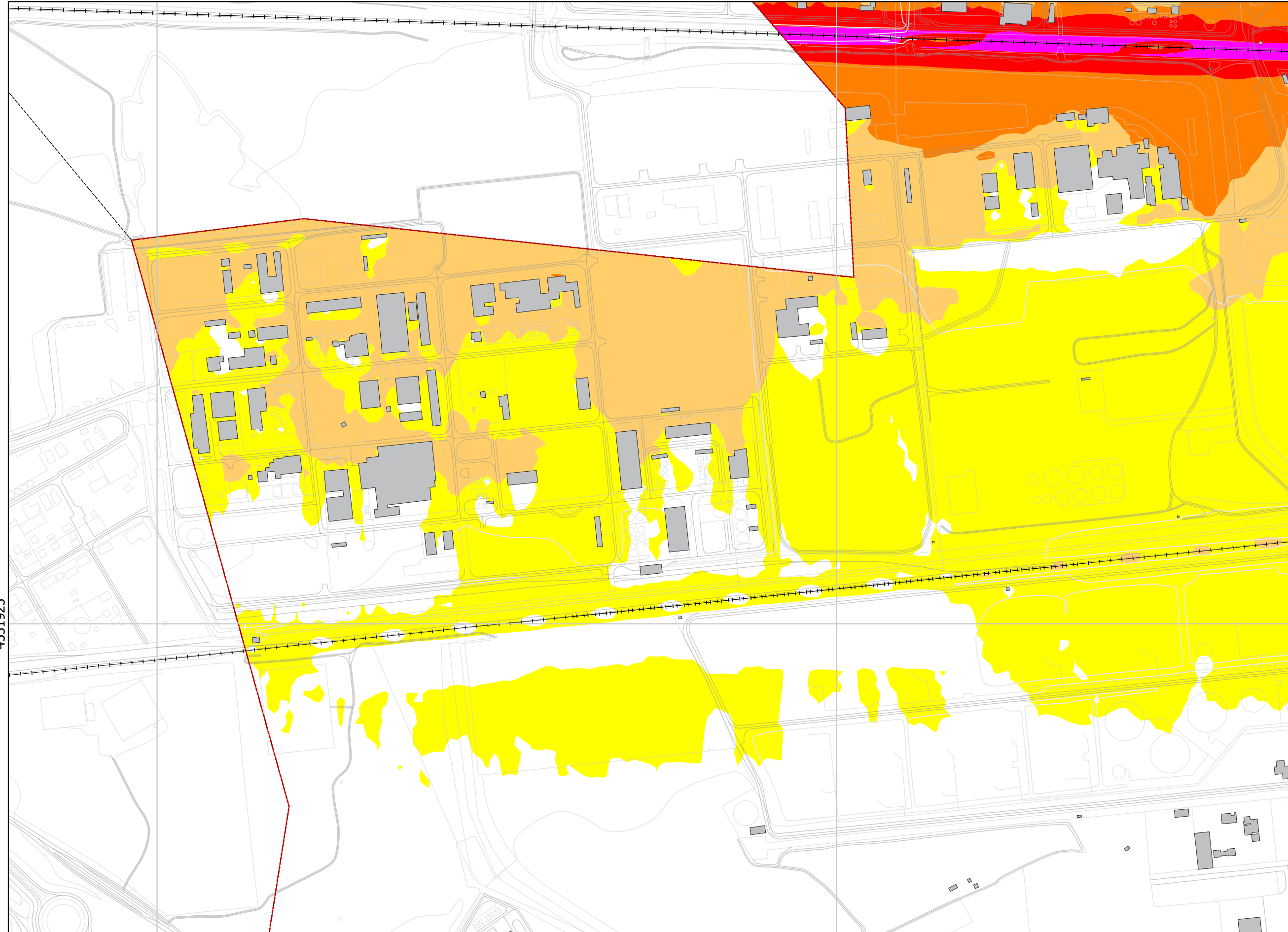
ESCALA

0 50 100 150 m

1:5.000 en A3

345950

346875



Ag_CAT_67_F_Lden

LLEGGENDA TEMÀTICA /
LEYENDA TEMÁTICANivell de soroll dB(A) (Lden)/
Nivel de ruido dB(A) (Lden)

- 55 a 60
- 60 a 65
- 65 a 70
- 70 a 75
- ≥ 75

ELEMENTS CARTOGRÀFICS/
ELEMENTOS CARTOGRÁFICOS

Tipus d'edifici / Tipo de edificio

- Residencial / Residencial
- Docent-Sanitari / Docente-Sanitario
- Altres / Otros

Límits / Límites

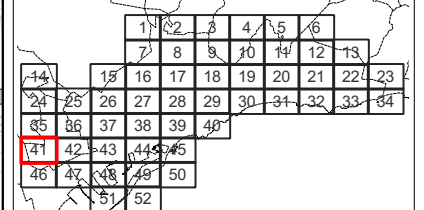
- Lim. Tarragonès / Lim. Tarragonès
- Lim. municipal / Lim. municipal
- Lim. portuari / Lim. portuario

Base cartogràfica / Base cartográfica

- Infra. viàries / Infra. viarias
- Auxiliar / Auxiliar
- Corbes de nivell / Curvas de nivel
- Massa d'aigua / Masa de agua
- Ferrocarril / Ferrocarril
- Hidrografia / Hidrografia

Font / Fuente: Institut Cartogràfic de Catalunya
Sistema de ref. / Sistema de ref: UTM 31N ETRS89

MAPA GUIA / MAPA GUÍA



ESCALA

0 50 100 150 m

1:5.000 en A3

CONSULTOR:

MUNICIPIS DE L'AGLOMERACIÓ /
MUNICIPIOS DE LA AGLOMERACIÓN:

TARRAGONA I LA CANONJA

PROJECTE / PROYECTO:

MAPES ESTRATÈGICS DE SOROLL (FASE IV)
MAPAS ESTRATÉGICOS DE RUIDO (FASE IV)

TÍTOL DEL PLÀNOL / TÍTULO DEL PLANO:

MAPA DE SOROLL TARRAGONÈS - FERROVIARI (Lden)
MAPA DE RUIDO TARRAGONÈS - FERROVIARIO (Lden)

DATA / FECHA:

SETEMBRE 2023
SEPTIEMBRE 2023

NÚM. PLÀNOL / Nº PLANO:

3.4
FULL / HOJA:
41 de 52

347800

348725

Ag_CAT_67_F_Lden

LLEGGENDA TEMÀTICA /
LEYENDA TEMÁTICANivell de soroll dB(A) (Lden) /
Nivel de ruido dB(A) (Lden)

- 55 a 60
- 60 a 65
- 65 a 70
- 70 a 75
- ≥ 75

ELEMENTS CARTOGRÀFICS /
ELEMENTOS CARTOGRÁFICOS

Tipus d'edifici / Tipo de edificio

- Residencial / Residencial
- Docent-Sanitari / Docente-Sanitario
- Altres / Otros

Límits / Límites

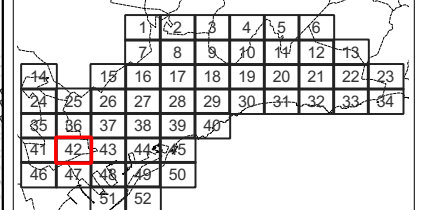
- Lim. Tarragonès / Lim. Tarragonès
- Lim. municipal / Lim. municipal
- Lim. portuari / Lim. portuario

Base cartogràfica / Base cartográfica

- Infra. viàries / Infra. viarias
- Auxiliar / Auxiliar
- Corbes de nivell / Curvas de nivel
- Massa d'aigua / Masa de agua
- Ferrocarril / Ferrocarril
- Hidrografia / Hidrografía

Font / Fuente: Institut Cartogràfic de Catalunya
Sistema de ref. / Sistema de ref: UTM 31N ETRS89

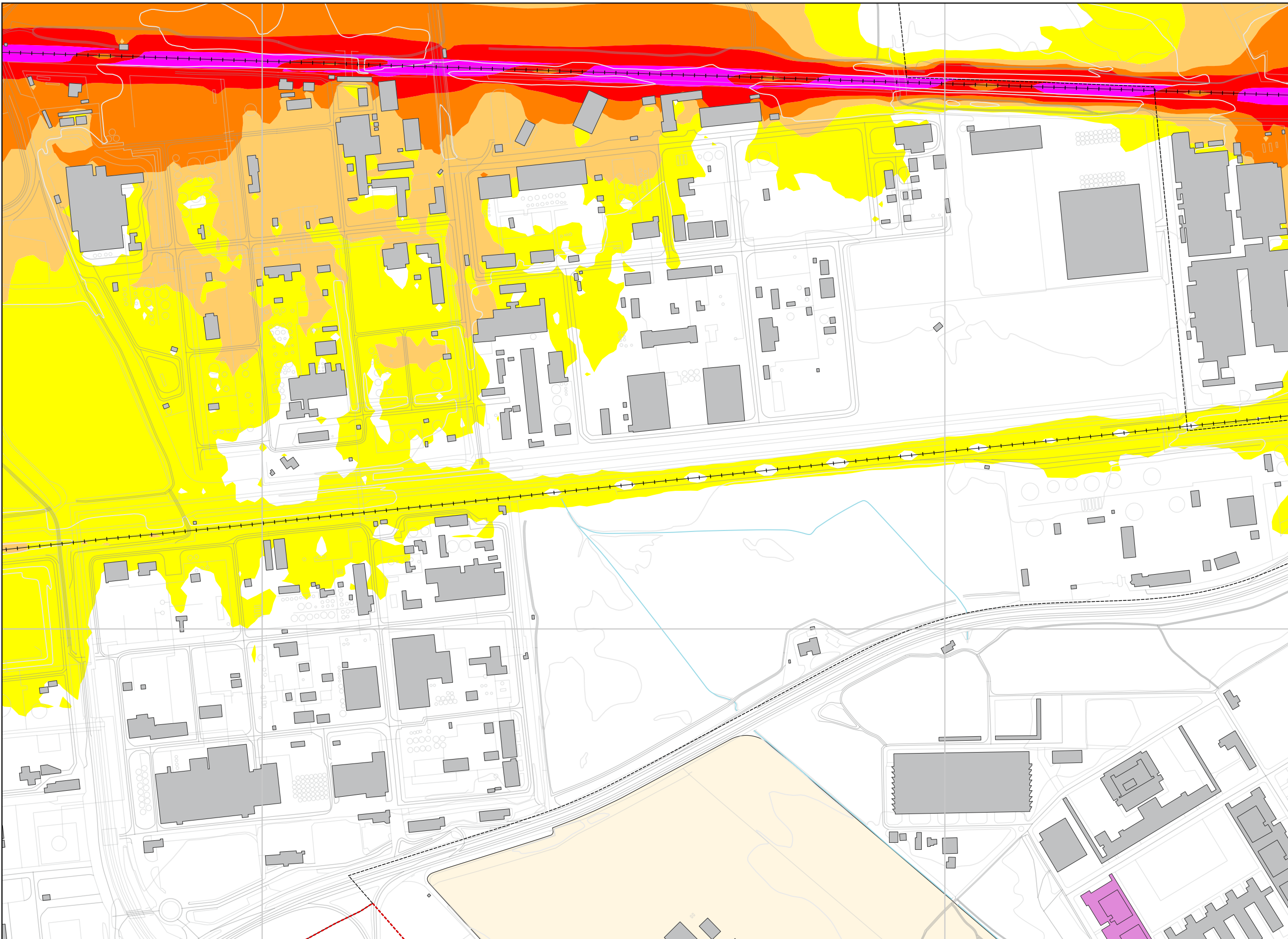
MAPA GUIA / MAPA GUÍA



ESCALA

0 50 100 150 m

1:5.000 en A3



4551925

CONSULTOR:

MUNICIPI DE L'AGLOMERACIÓ /
MUNICIPIOS DE LA AGLOMERACIÓN:

TARRAGONA I LA CANONJA

PROJECTE / PROYECTO:

MAPES ESTRATÈGICS DE SOROLL (FASE IV)
MAPAS ESTRATÉGICOS DE RUIDO (FASE IV)

TÍTOL DEL PLÀNOL / TÍTULO DEL PLANO:

MAPA DE SOROLL TARRAGONÈS - FERROVIARI (Lden)
MAPA DE RUIDO TARRAGONÈS - FERROVIARIO (Lden)

DATA / FECHA:

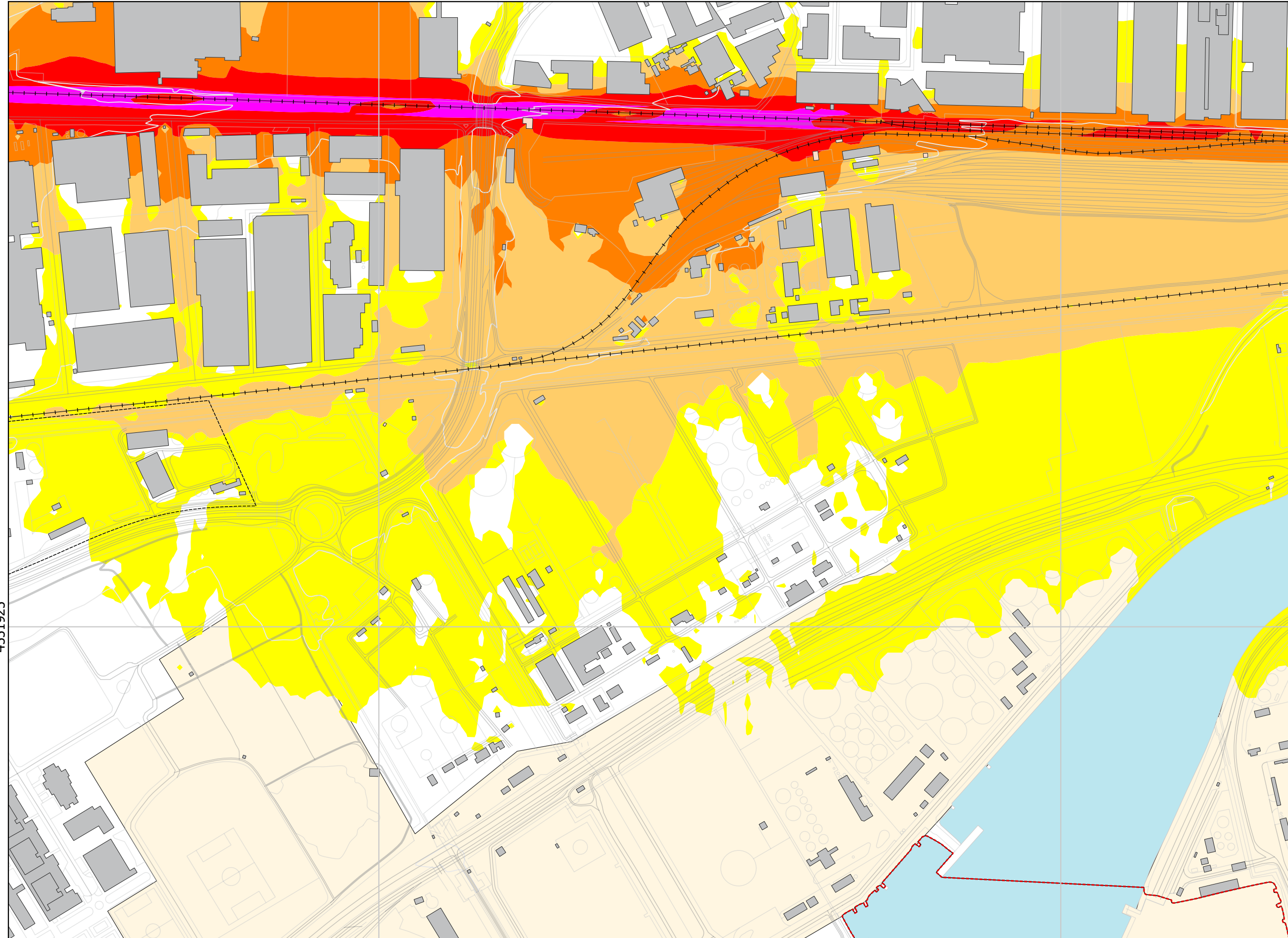
SETEMBRE 2023
SEPTIEMBRE 2023

NÚM. PLÀNOL / Nº PLANO:

3.4
FULL / HOJA:
42 de 52

349650

350575



Ag_CAT_67_F_Lden

LLEGGENDA TEMÀTICA /
LEYENDA TEMÁTICA

Nivell de soroll dB(A) (Lden) /
Nivel de ruido dB(A) (Lden)

- 55 a 60
- 60 a 65
- 65 a 70
- 70 a 75
- ≥ 75

ELEMENTS CARTOGRÀFICS /
ELEMENTOS CARTOGRÁFICOS

Tipus d'edifici / Tipo de edificio

- Residencial / Residencial
- Docent-Sanitari / Docente-Sanitario
- Altres / Otros

Límits / Límites

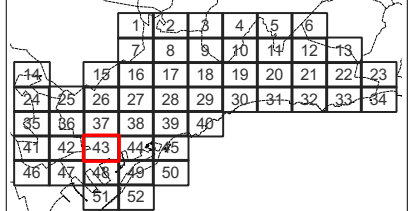
- Lim. Tarragonès / Lim. Tarragonès
- Lim. municipal / Lim. municipal
- Lim. portuari / Lim. portuario

Base cartogràfica / Base cartográfica

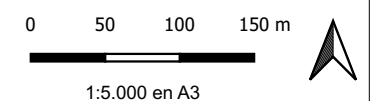
- Infra. viàries / Infra. viarias
- Auxiliar / Auxiliar
- Corbes de nivell / Curvas de nivel
- Massa d'aigua / Masa de agua
- Ferrocarril / Ferrocarril
- Hidrografia / Hidrografía

Font / Fuente: Institut Cartogràfic de Catalunya
Sistema de ref. / Sistema de ref: UTM 31N ETRS89

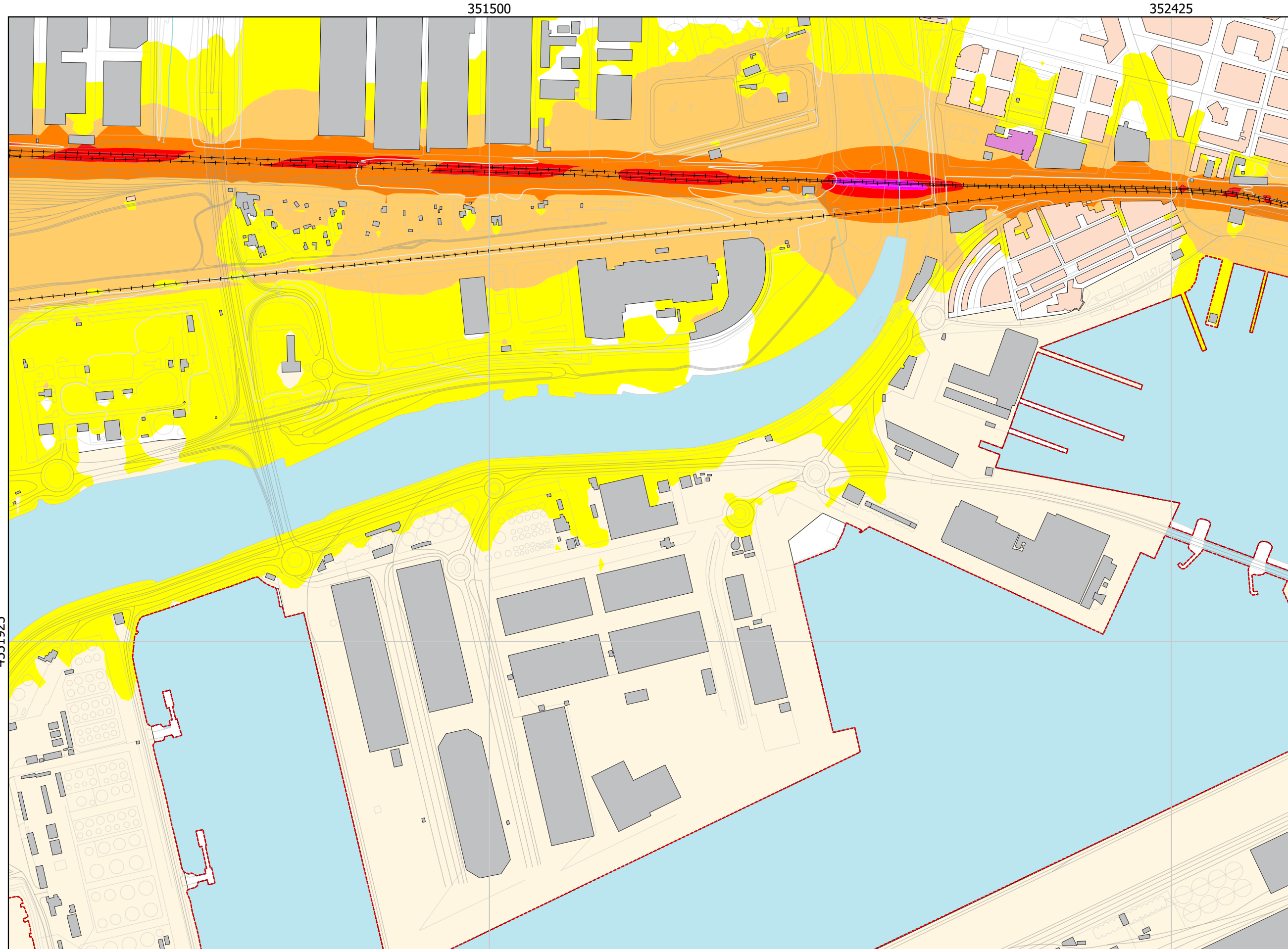
MAPA GUIA / MAPA GUÍA



ESCALA



4551925



Ag_CAT_67_F_Lden

**LLEGGENDA TEMÀTICA /
LEYENDA TEMÁTICA**

Nivell de soroll dB(A) (Lden) /
Nivel de ruido dB(A) (Lden)

- 55 a 60
- 60 a 65
- 65 a 70
- 70 a 75
- ≥ 75

**ELEMENTS CARTOGRÀFICS /
ELEMENTOS CARTOGRÁFICOS**

Tipus d'edifici / Tipo de edificio

- Residencial / Residencial
- Docent-Sanitari / Docente-Sanitario
- Altres / Otros

Límits / Límites

- Lim. Tarragonès / Lim. Tarragonès
- Lim. municipal / Lim. municipal
- Lim. portuari / Lim. portuario

Base cartogràfica / Base cartográfica

- Infra. viàries / Infra. viarias
- Auxiliar / Auxiliar
- Corbes de nivell / Curvas de nivel
- Massa d'aigua / Masa de agua
- Ferrocarril / Ferrocarril
- Hidrografia / Hidrografía

Font / Fuente: Institut Cartogràfic de Catalunya
Sistema de ref. / Sistema de ref.: UTM 31N ETRS89

MAPA GUIA / MAPA GUÍA

1	2	3	4	5	6
7	8	9	10	11	12
13	14	15	16	17	18
19	20	21	22	23	24
25	26	27	28	29	30
31	32	33	34	35	36
37	38	39	40	41	42
43	44	45	46	47	48
49	50	51	52	53	54

ESCALA

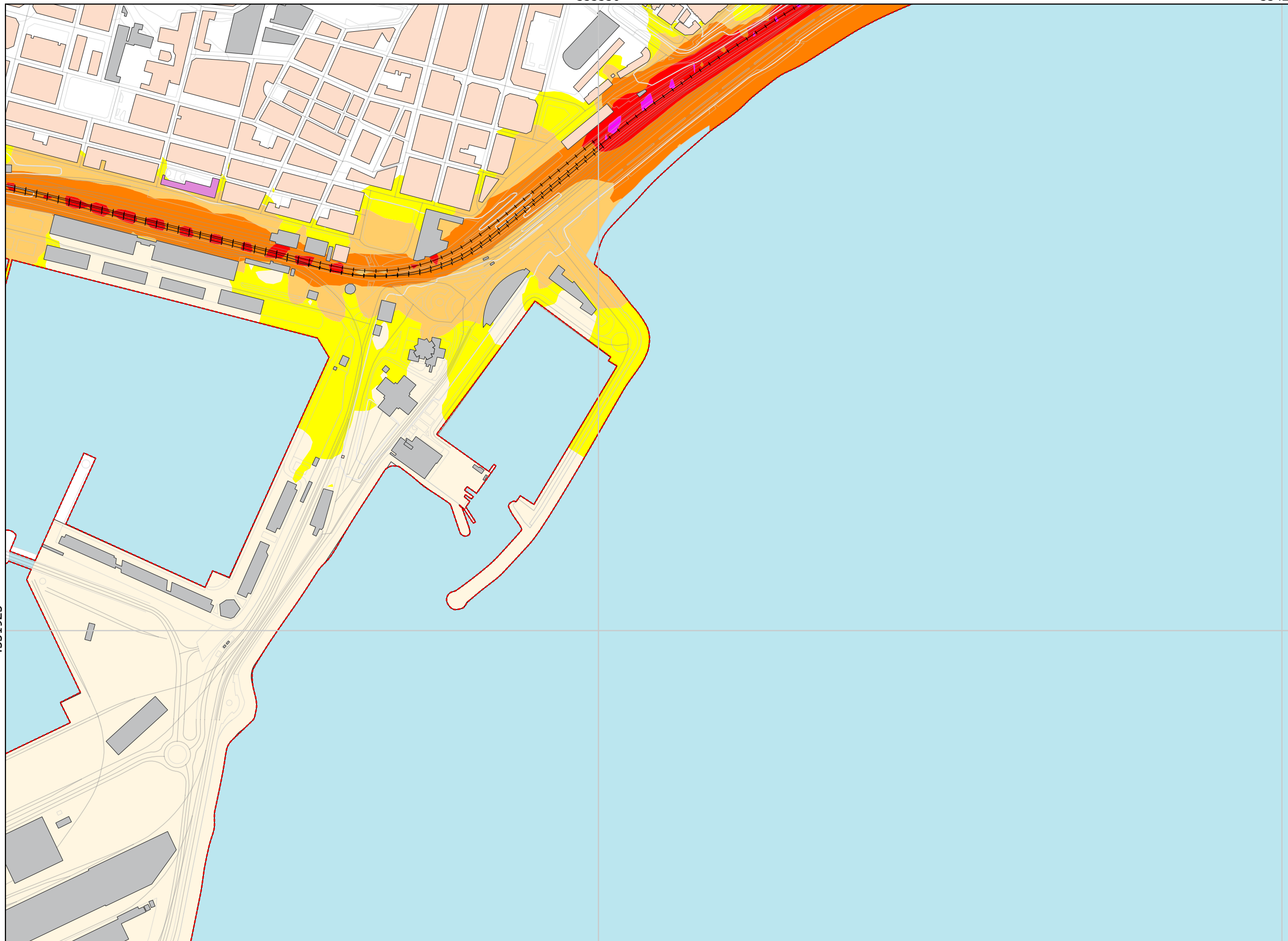
0 50 100 150 m

1:5.000 en A3

353350

354275

4551925



Ag_CAT_67_F_Lden

LLEGGENDA TEMÀTICA / LEYENDA TEMÁTICA

Nivell de soroll dB(A) (Lden) / Nivel de ruido dB(A) (Lden)

- 55 a 60
- 60 a 65
- 65 a 70
- 70 a 75
- ≥ 75

ELEMENTS CARTOGRÀFICS / ELEMENTOS CARTOGRÁFICOS

Tipus d'edifici / Tipo de edificio

- Residencial / Residencial
- Docent-Sanitari / Docente-Sanitario
- Altres / Otros

Límits / Límites

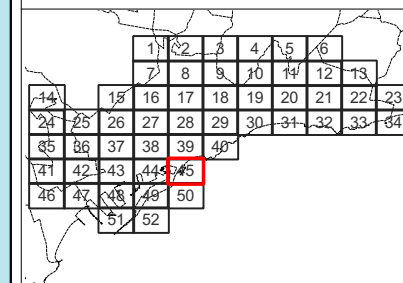
- Lim. Tarragonès / Lim. Tarragonès
- Lim. municipal / Lim. municipal
- Lim. portuari / Lim. portuario

Base cartogràfica / Base cartográfica

- Infra. viàries / Infra. viarias
- Auxiliar / Auxiliar
- Corbes de nivell / Curvas de nivel
- Massa d'aigua / Masa de agua
- Ferrocarril / Ferrocarril
- Hidrografia / Hidrografia

Font / Fuente: Institut Cartogràfic de Catalunya / Sistema de ref. / Sistema de ref: UTM 31N ETRS89

MAPA GUIA / MAPA GUÍA



ESCALA

