

**Legenda**

- Hojas representadas
- Límite de la aglomeración

Población expuesta (en centenas)	
Intervalo	Le
55 - 60 dB(A)	157
60 - 65 dB(A)	97
65 - 70 dB(A)	14
70 - 75 dB(A)	1
> 75 dB(A)	0

- Sistema de coordenadas:  
ETRS 1989 UTM Zone 30N



Consultora:  
**Eurocontrol**  
by day

Fecha:  
febrero 2023

Escala original DIN A3  
1:60.000

MAPA ESTRATÉGICO DE RUIDO.  
AGLOMERACIÓN DE ROQUETAS DE MAR. 2022

Página: 0

Mapa de Niveles Sonoros.  
Ruido Viario. Le

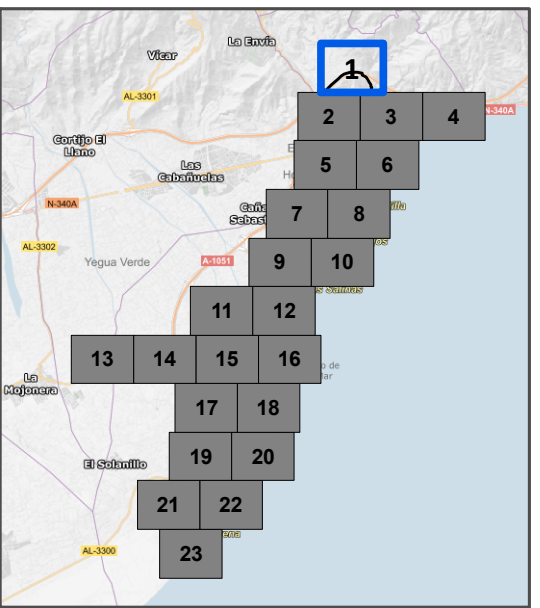
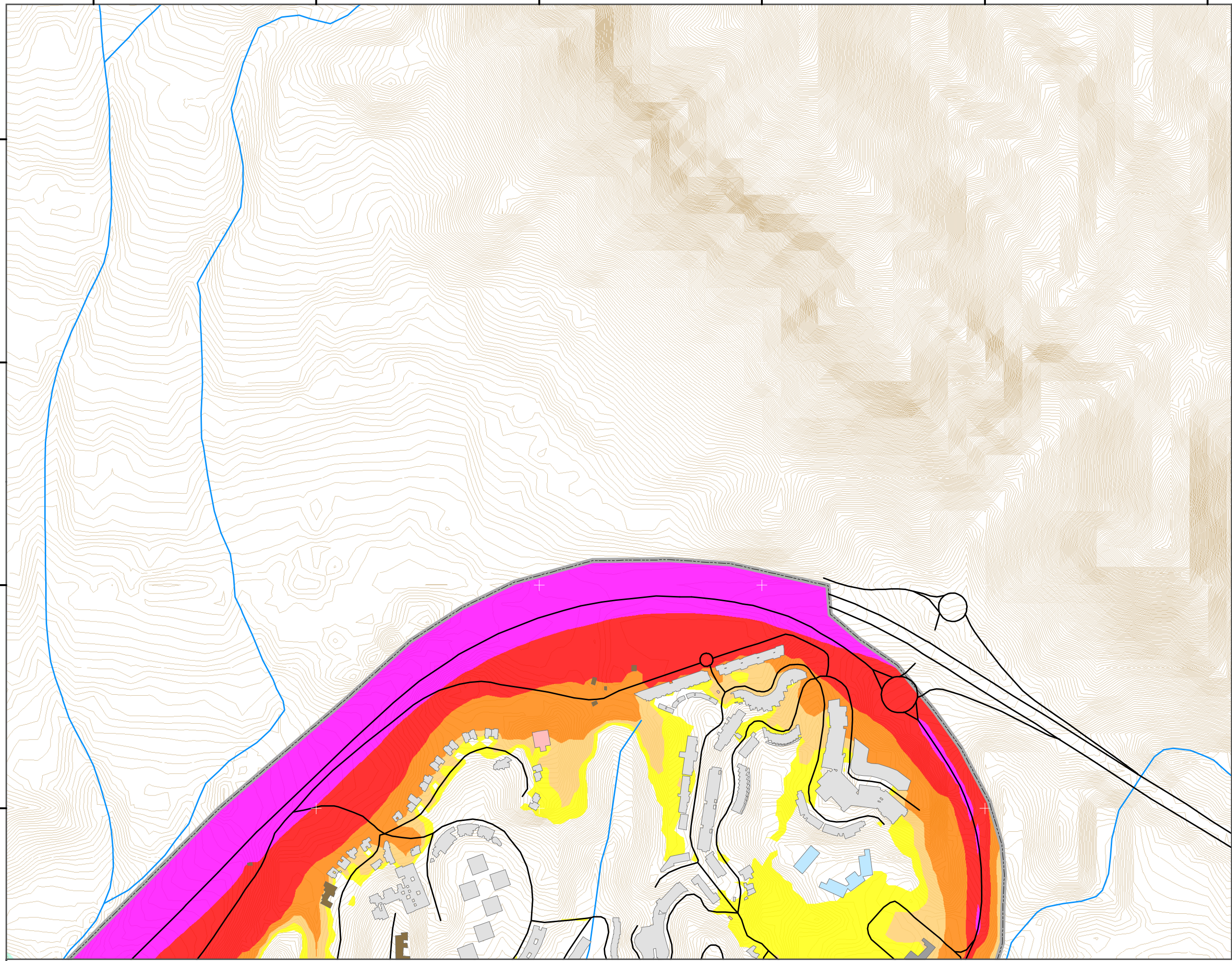
536100 536400 536700 537000 537300 537600

4076400

4076100

4075800

4075500



### Leyenda

- Niveles sonoros**
- 55 - 60 dB(A)
  - 60 - 65 dB(A)
  - 65 - 70 dB(A)
  - 70 - 75 dB(A)
  - > 75 dB(A)
- Usos edificaciones**
- Sanitario, docente o cultural
  - Residencial
  - Terciario
  - Recreativo
  - Industrial
  - Otros usos
- Base cartográfica**
- Ejes viarios
  - Río
  - Masas de agua
  - Zonas verdes
  - Curvas de nivel
  - Límite de la aglomeración

- Sistema de coordenadas:  
ETRS 1989 UTM Zone 30N



Consultora:  
**Eurocontrol**  
spave

Fecha:  
febrero 2023

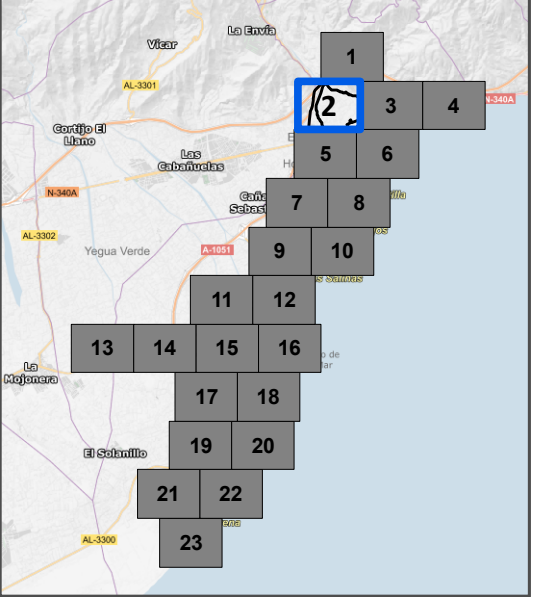
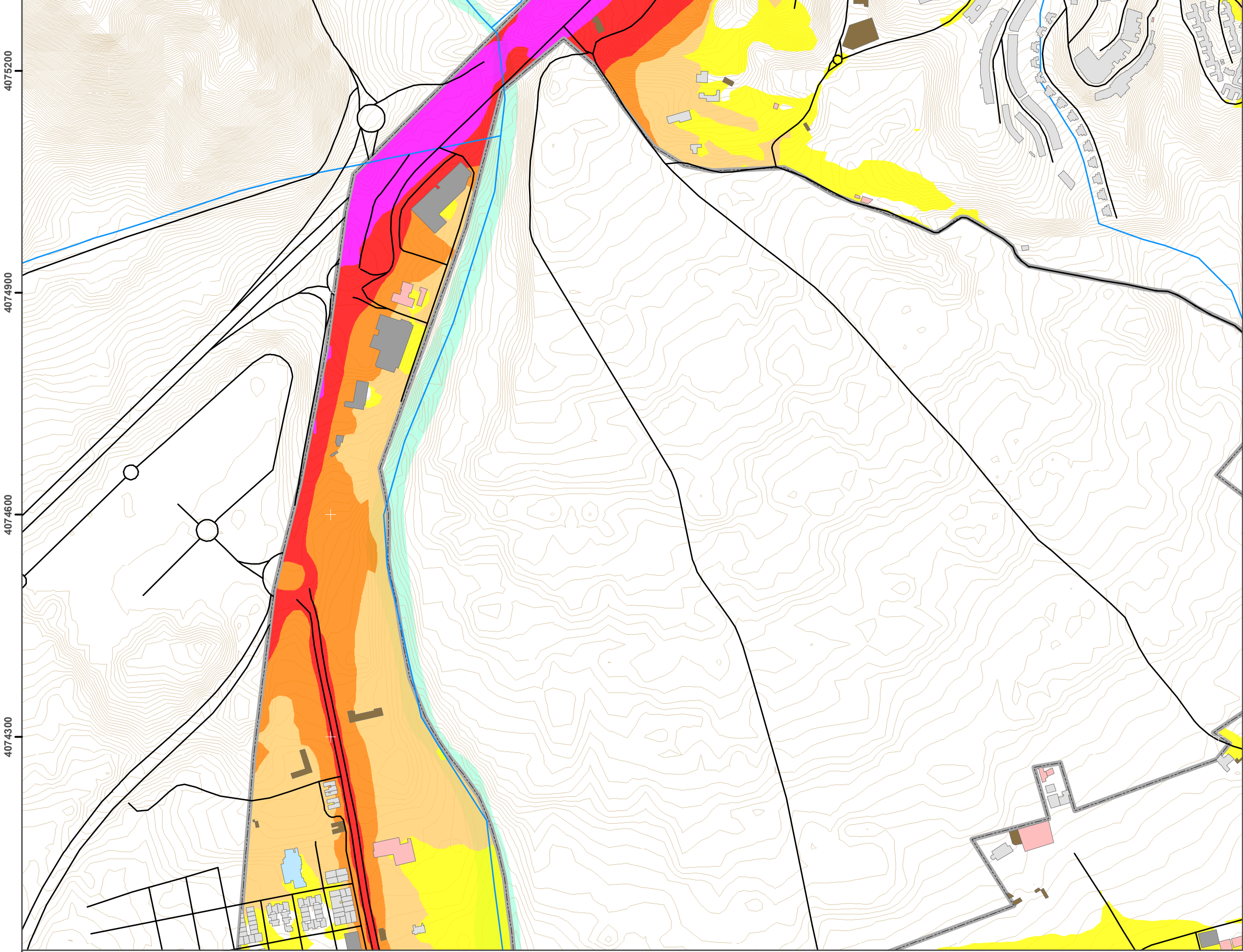
Escala original DIN A3  
1:5.000  
0 25 50 100 150 200 Metros

MAPA ESTRATÉGICO DE RUIDO.  
AGLOMERACIÓN DE ROQUETAS DE MAR. 2022

Página:1

Mapa de Niveles Sonoros.  
Ruido Viario. Le

535500 535800 536100 536400 536700 537000



### Leyenda

- Niveles sonoros**
- 55 - 60 dB(A)
  - 60 - 65 dB(A)
  - 65 - 70 dB(A)
  - 70 - 75 dB(A)
  - > 75 dB(A)
- Usos edificaciones**
- Sanitario, docente o cultural
  - Residencial
  - Terciario
  - Recreativo
  - Industrial
  - Otros usos
- Base cartográfica**
- Ejes viarios
  - Río
  - Masas de agua
  - Zonas verdes
  - Curvas de nivel
  - Límite de la aglomeración

- Sistema de coordenadas:  
ETRS 1989 UTM Zone 30N



Consultora: Eurocontrol

Fecha:  
febrero 2023

Escala original DIN A3  
1:5.000

MAPA ESTRATÉGICO DE RUIDO.  
AGLOMERACIÓN DE ROQUETAS DE MAR. 2022

Página:2

Mapa de Niveles Sonoros.  
Ruido Viario. Le

537300

537600

537900

538200

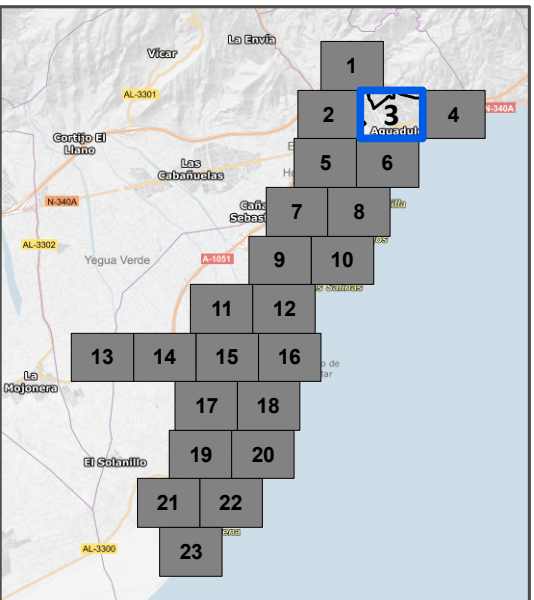
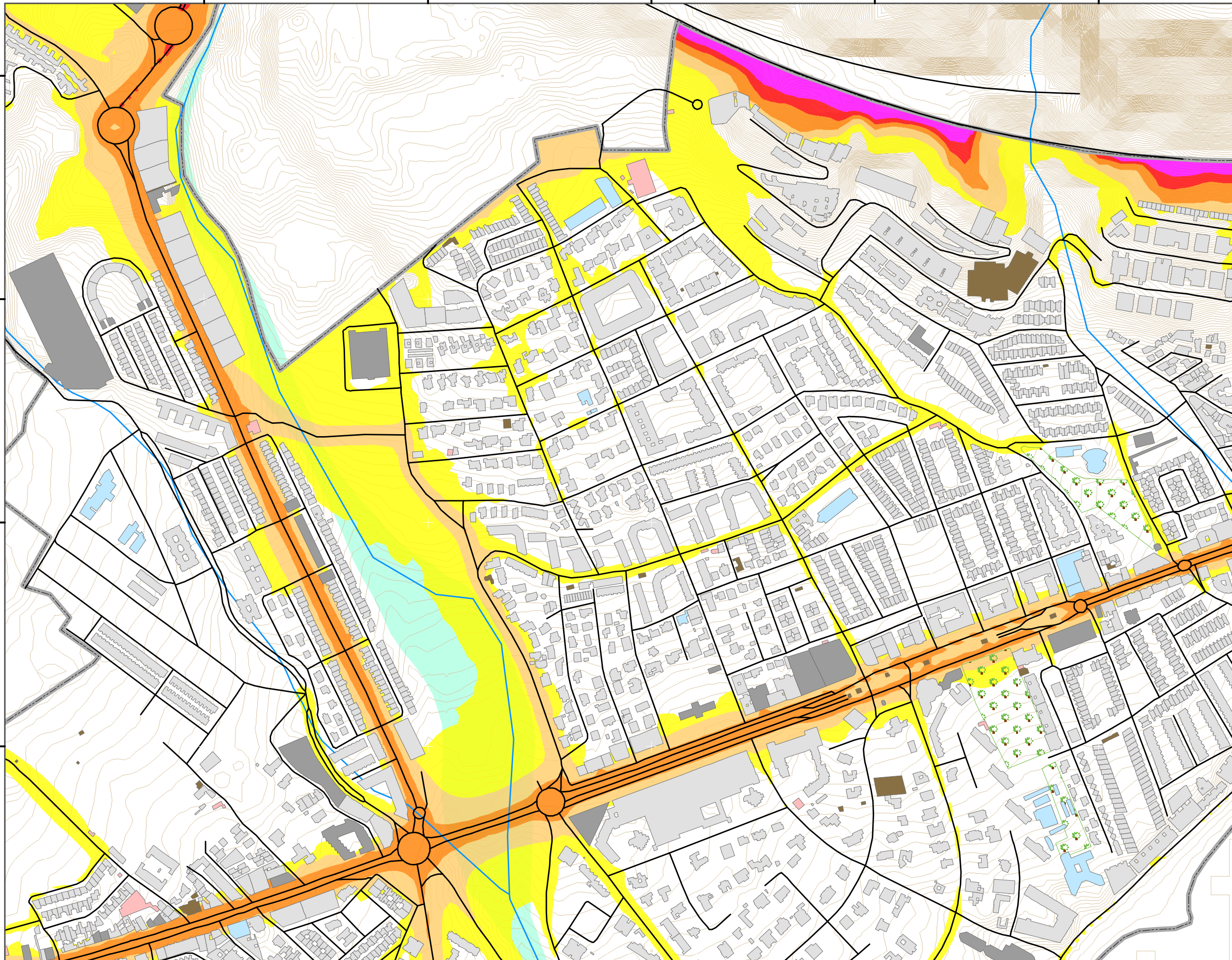
538500

4075200

4074900

4074600

4074300



**Leyenda**

**Niveles sonoros**

- 55 - 60 dB(A)
- 60 - 65 dB(A)
- 65 - 70 dB(A)
- 70 - 75 dB(A)
- > 75 dB(A)

**Usos edificaciones**

- Sanitario, docente o cultural
- Residencial
- Terciario
- Recreativo
- Industrial
- Otros usos

**Base cartográfica**

- Ejes viarios
- Río
- Masas de agua
- Zonas verdes
- Curvas de nivel
- Límite de la aglomeración

- Sistema de coordenadas:  
ETRS 1989 UTM Zone 30N



Consultora: **Eurocontrol**  
opave

Fecha:  
febrero 2023

Escala original DIN A3  
1:5.000  
0 25 50 100 150 200 Metros

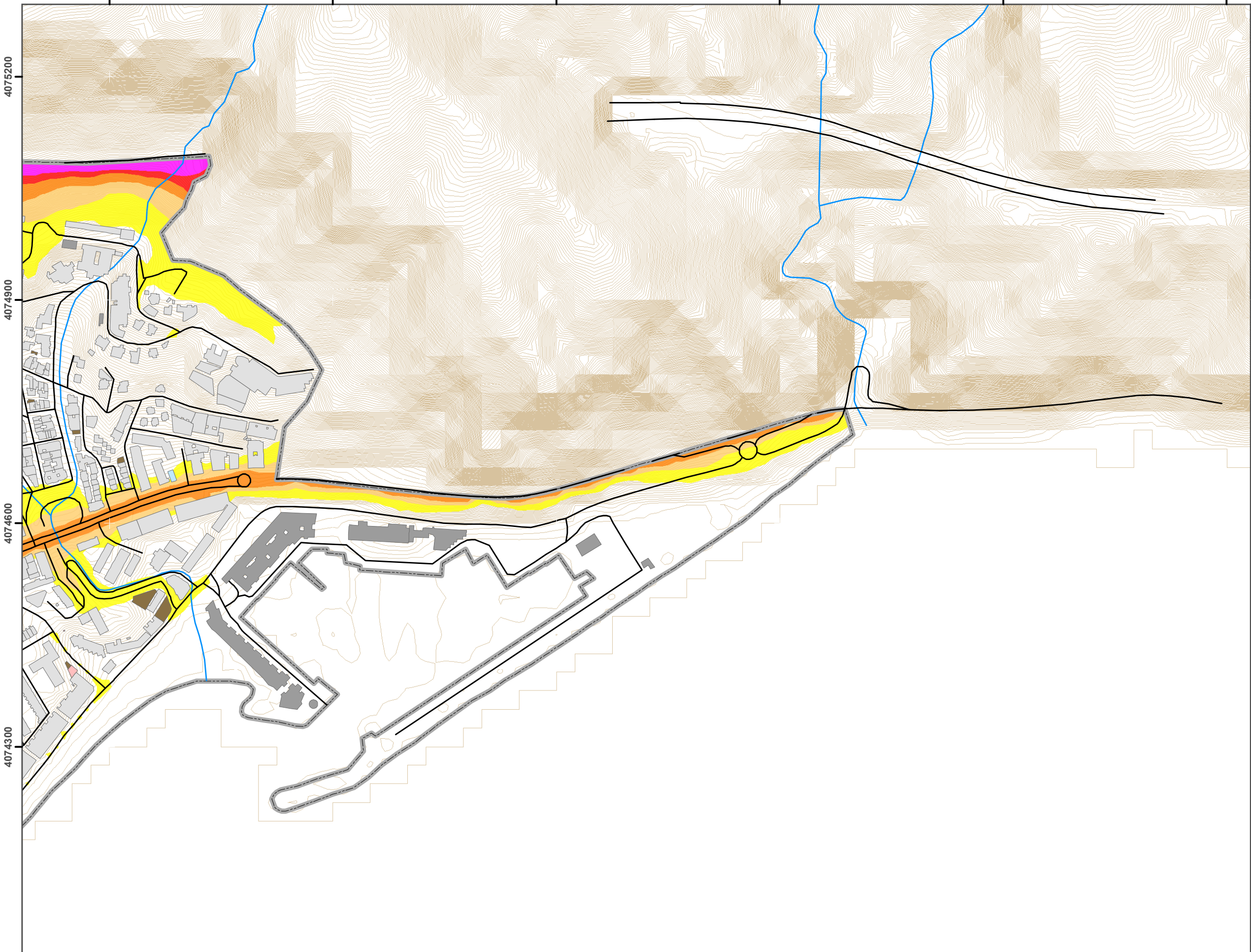


MAPA ESTRATÉGICO DE RUIDO.  
AGLOMERACIÓN DE ROQUETAS DE MAR. 2022

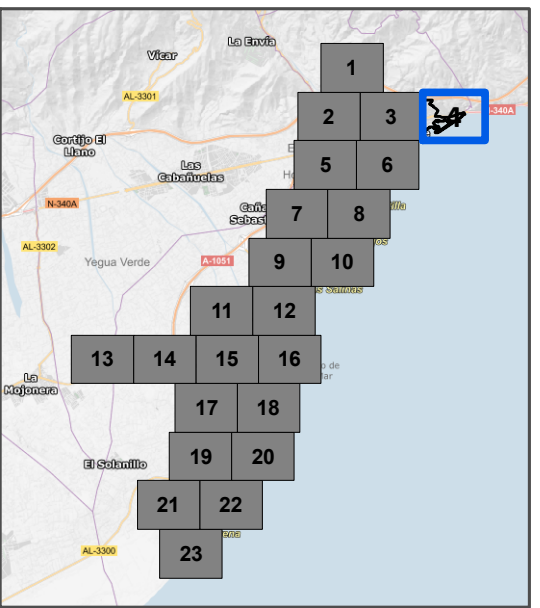
Página:3

Mapa de Niveles Sonoros.  
Ruido Viario. Le

538800 539100 539400 539700 540000 540300



4075200  
4074900  
4074600  
4074300



### Leyenda

- Niveles sonoros**
- 55 - 60 dB(A)
  - 60 - 65 dB(A)
  - 65 - 70 dB(A)
  - 70 - 75 dB(A)
  - > 75 dB(A)
- Usos edificaciones**
- Sanitario, docente o cultural
  - Residencial
  - Terciario
  - Recreativo
  - Industrial
  - Otros usos
- Base cartográfica**
- Ejes viarios
  - Río
  - Masas de agua
  - Zonas verdes
  - Curvas de nivel
  - Límite de la aglomeración

- Sistema de coordenadas:  
ETRS 1989 UTM Zone 30N



Consultora:  
**Eurocontrol**  
by day

Fecha:  
febrero 2023

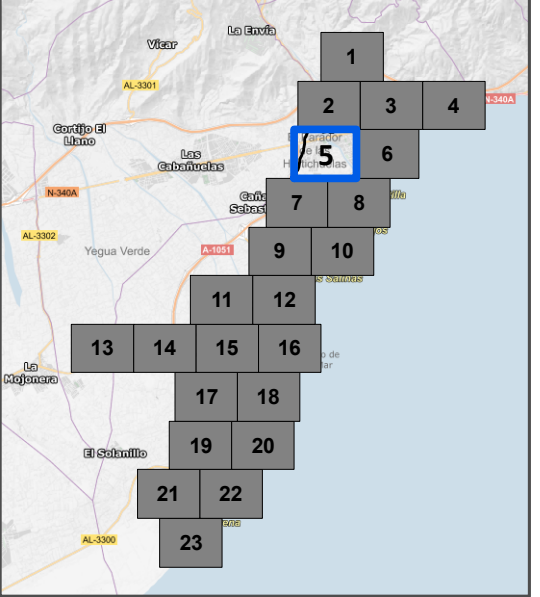
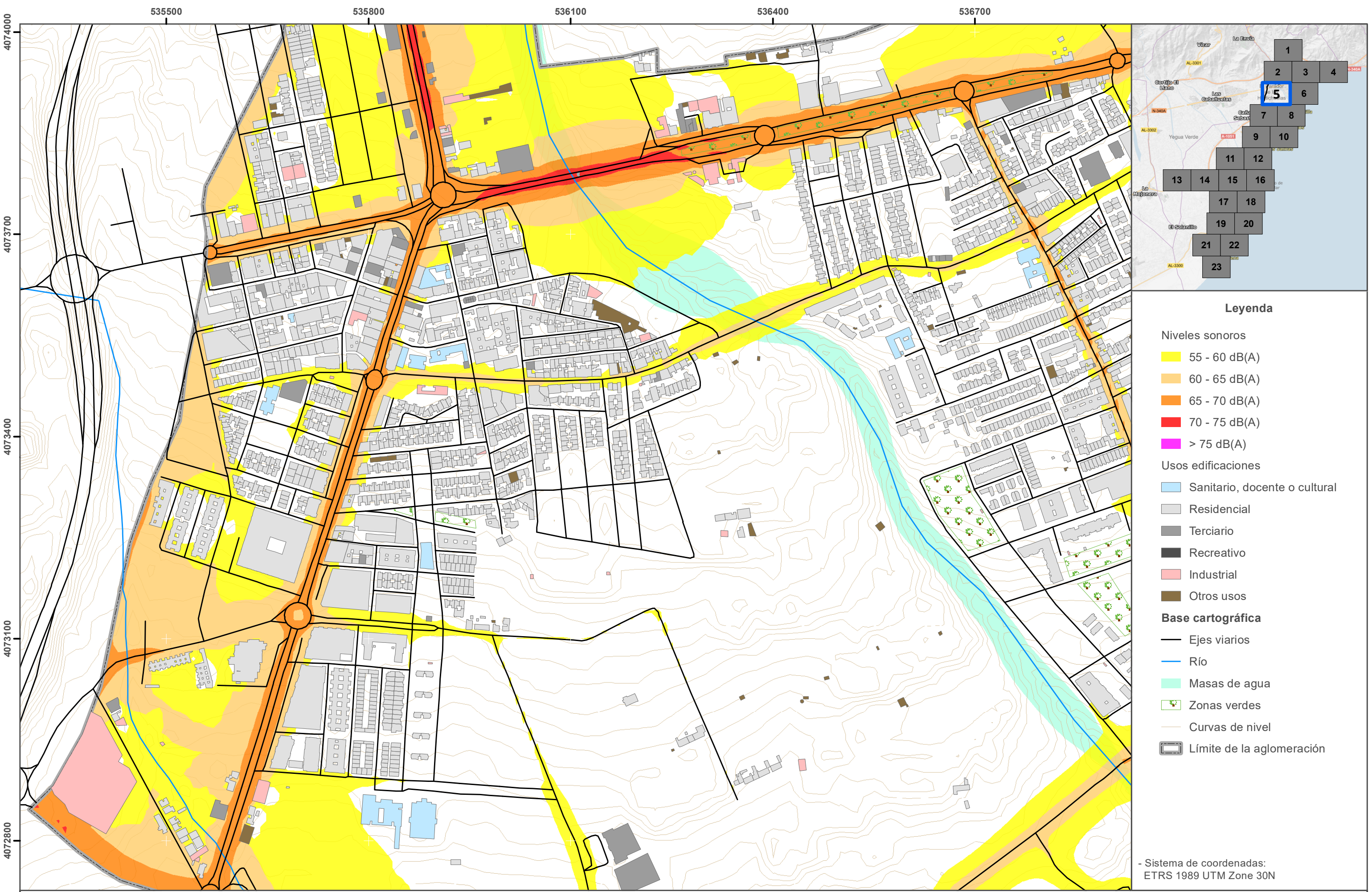
Escala original DIN A3  
1:5.000  
0 25 50 100 150 200 Metros



MAPA ESTRATÉGICO DE RUIDO.  
AGLOMERACIÓN DE ROQUETAS DE MAR. 2022

Página:4

Mapa de Niveles Sonoros.  
Ruido Viario. Le



**Leyenda**

- Niveles sonoros**
- 55 - 60 dB(A)
  - 60 - 65 dB(A)
  - 65 - 70 dB(A)
  - 70 - 75 dB(A)
  - > 75 dB(A)
- Usos edificaciones**
- Sanitario, docente o cultural
  - Residencial
  - Terciario
  - Recreativo
  - Industrial
  - Otros usos
- Base cartográfica**
- Ejes viarios
  - Río
  - Masas de agua
  - Zonas verdes
  - Curvas de nivel
  - Límite de la aglomeración

- Sistema de coordenadas:  
ETRS 1989 UTM Zone 30N



Consultora:  
**Eurocontrol**  
opave

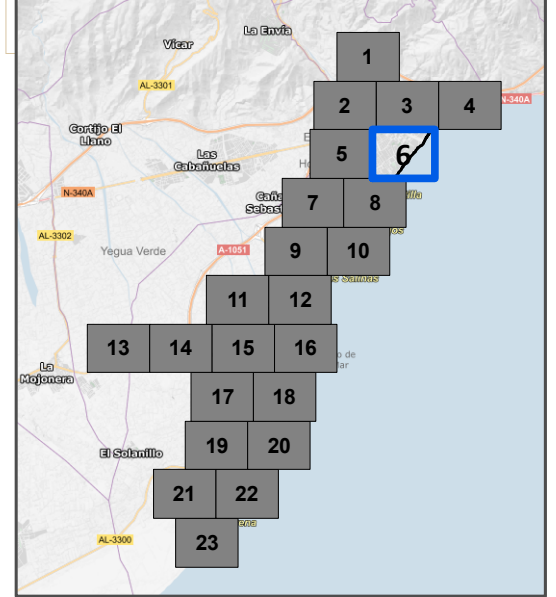
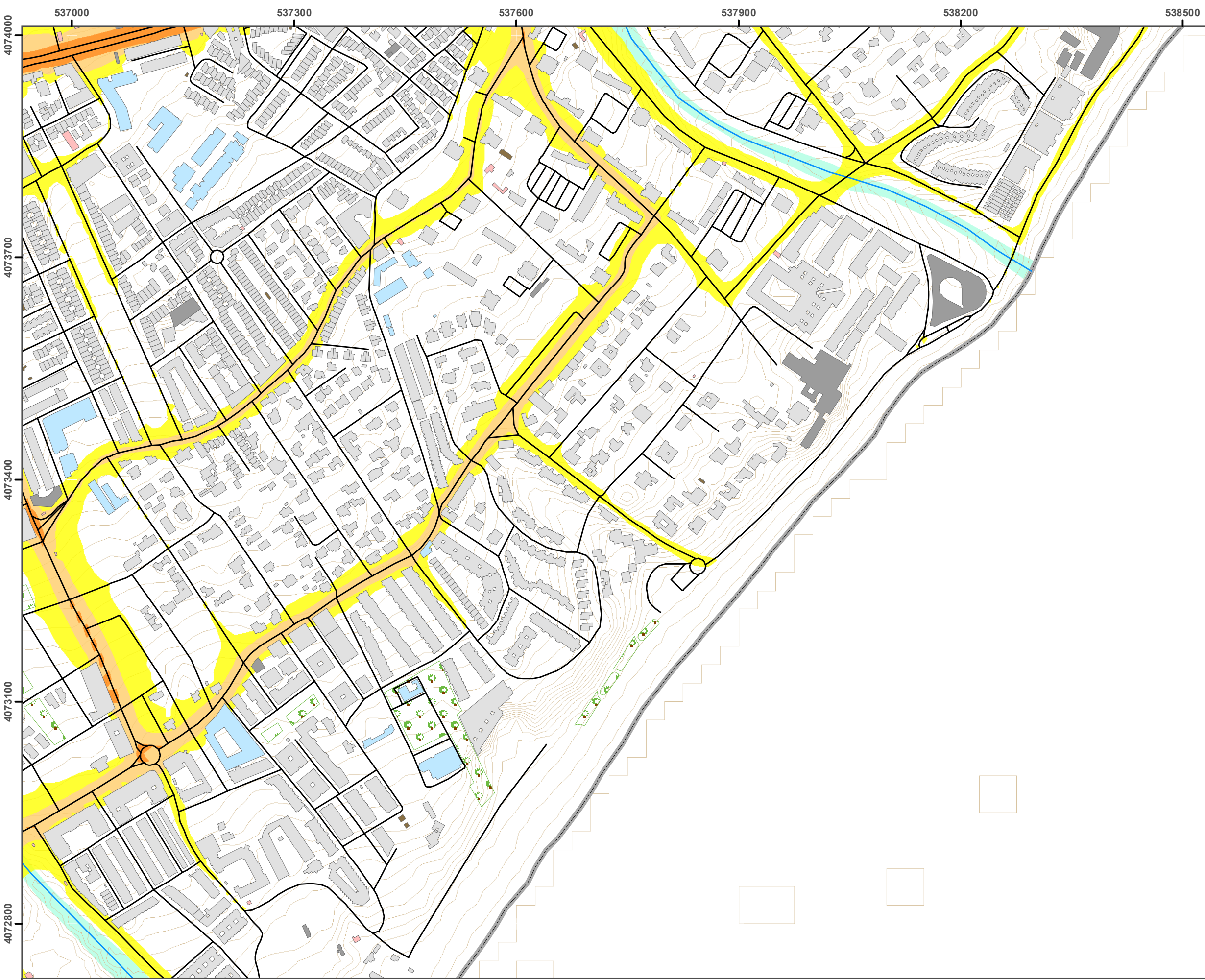
Fecha:  
febrero 2023

Escala original DIN A3  
1:5.000

MAPA ESTRATÉGICO DE RUIDO.  
AGLOMERACIÓN DE ROQUETAS DE MAR. 2022

Página:5

Mapa de Niveles Sonoros.  
Ruido Viario. Le



**Leyenda**

- Niveles sonoros**
- 55 - 60 dB(A)
  - 60 - 65 dB(A)
  - 65 - 70 dB(A)
  - 70 - 75 dB(A)
  - > 75 dB(A)
- Usos edificaciones**
- Sanitario, docente o cultural
  - Residencial
  - Terciario
  - Recreativo
  - Industrial
  - Otros usos
- Base cartográfica**
- Ejes viarios
  - Río
  - Masas de agua
  - Zonas verdes
  - Curvas de nivel
  - Límite de la aglomeración

- Sistema de coordenadas:  
ETRS 1989 UTM Zone 30N



Consultora:  
**Eurocontrol**  
opave

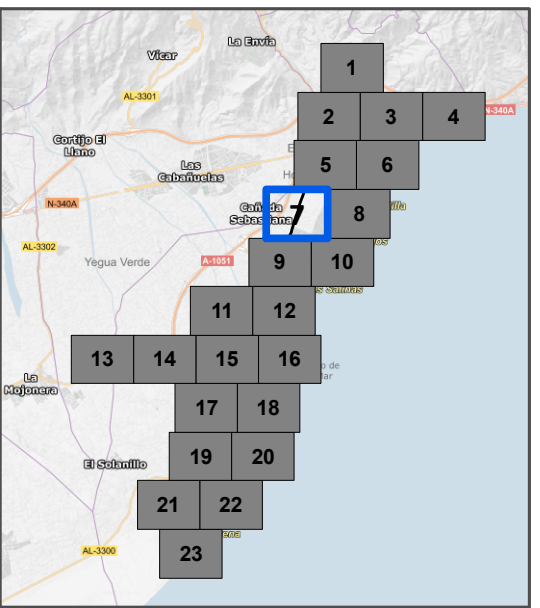
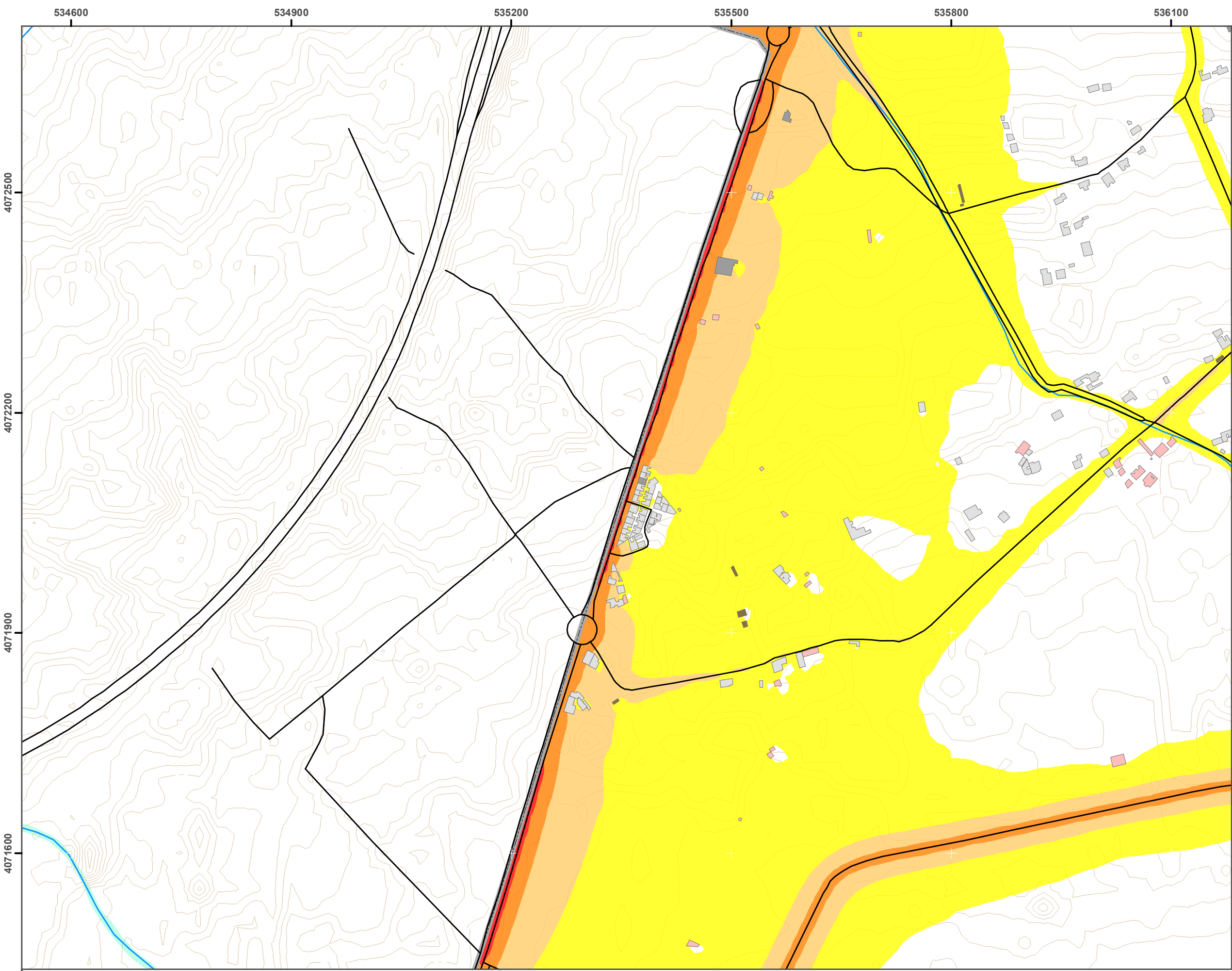
Fecha:  
febrero 2023

Escala original DIN A3  
1:5.000

MAPA ESTRATÉGICO DE RUIDO.  
AGLOMERACIÓN DE ROQUETAS DE MAR. 2022

Página:6

Mapa de Niveles Sonoros.  
Ruido Viario. Le



**Leyenda**

- Niveles sonoros**
- 55 - 60 dB(A)
  - 60 - 65 dB(A)
  - 65 - 70 dB(A)
  - 70 - 75 dB(A)
  - > 75 dB(A)

- Usos edificaciones**
- Sanitario, docente o cultural
  - Residencial
  - Terciario
  - Recreativo
  - Industrial
  - Otros usos

- Base cartográfica**
- Ejes viarios
  - Río
  - Masas de agua
  - Zonas verdes
  - Curvas de nivel
  - Límite de la aglomeración

- Sistema de coordenadas:  
ETRS 1989 UTM Zone 30N



Consultora:  
**Eurocontrol**  
opave

Fecha:  
febrero 2023

Escala original DIN A3  
1:5.000

MAPA ESTRATÉGICO DE RUIDO.  
AGLOMERACIÓN DE ROQUETAS DE MAR. 2022

Página:7

Mapa de Niveles Sonoros.  
Ruido Viario. Le



536400

536700

537000

537300

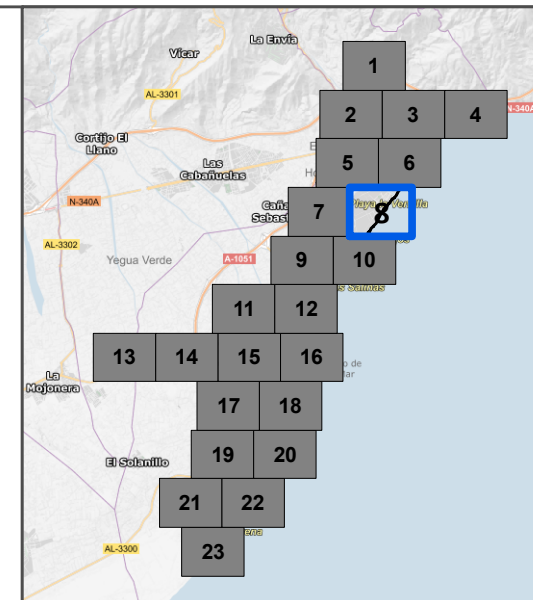
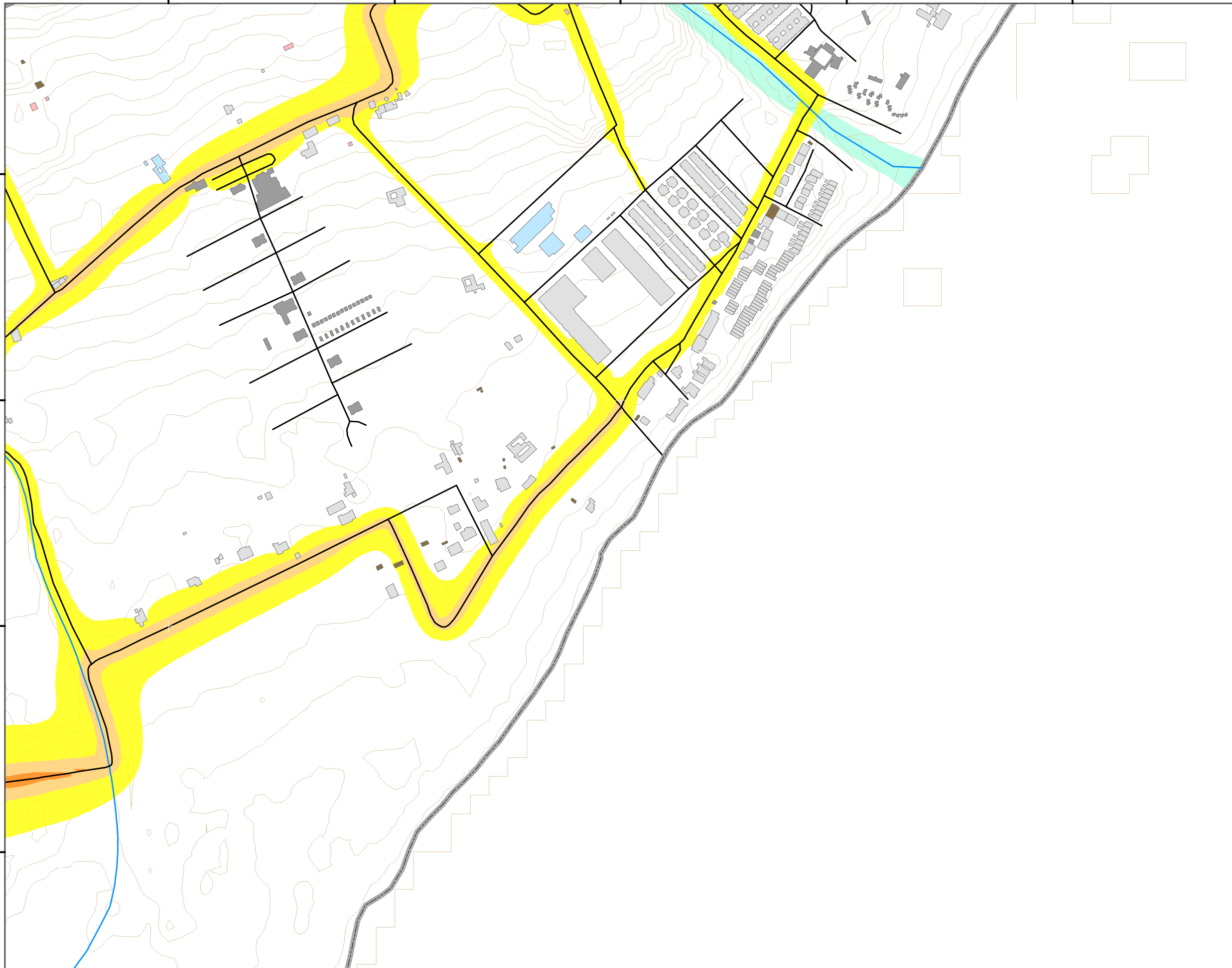
537600

4072500

4072200

4071900

4071600



### Leyenda

#### Niveles sonoros

- 55 - 60 dB(A)
- 60 - 65 dB(A)
- 65 - 70 dB(A)
- 70 - 75 dB(A)
- > 75 dB(A)

#### Usos edificaciones

- Sanitario, docente o cultural
- Residencial
- Terciario
- Recreativo
- Industrial
- Otros usos

#### Base cartográfica

- Ejes viarios
- Río
- Masas de agua
- Zonas verdes
- Curvas de nivel
- Límite de la aglomeración

- Sistema de coordenadas:  
ETRS 1989 UTM Zone 30N



Consultora:  
**Eurocontrol**  
opave

Fecha:  
febrero 2023

Escala original DIN A3  
1:5.000  
0 25 50 100 150 200 Metros



MAPA ESTRATÉGICO DE RUIDO.  
AGLOMERACIÓN DE ROQUETAS DE MAR. 2022

Página:8

Mapa de Niveles Sonoros.  
Ruido Viario. Le

534300

534600

534900

535200

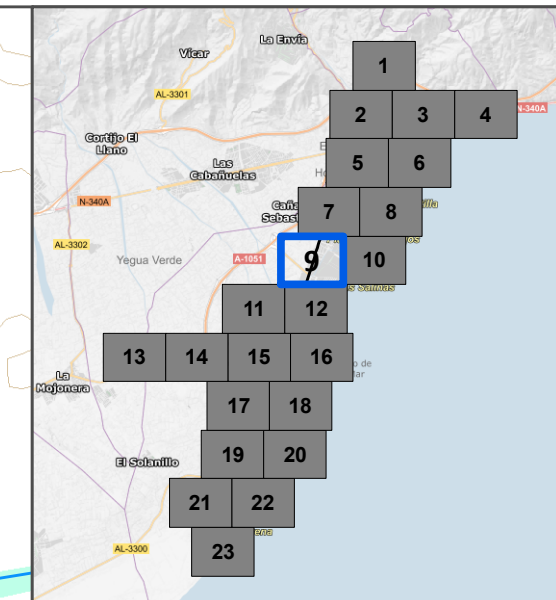
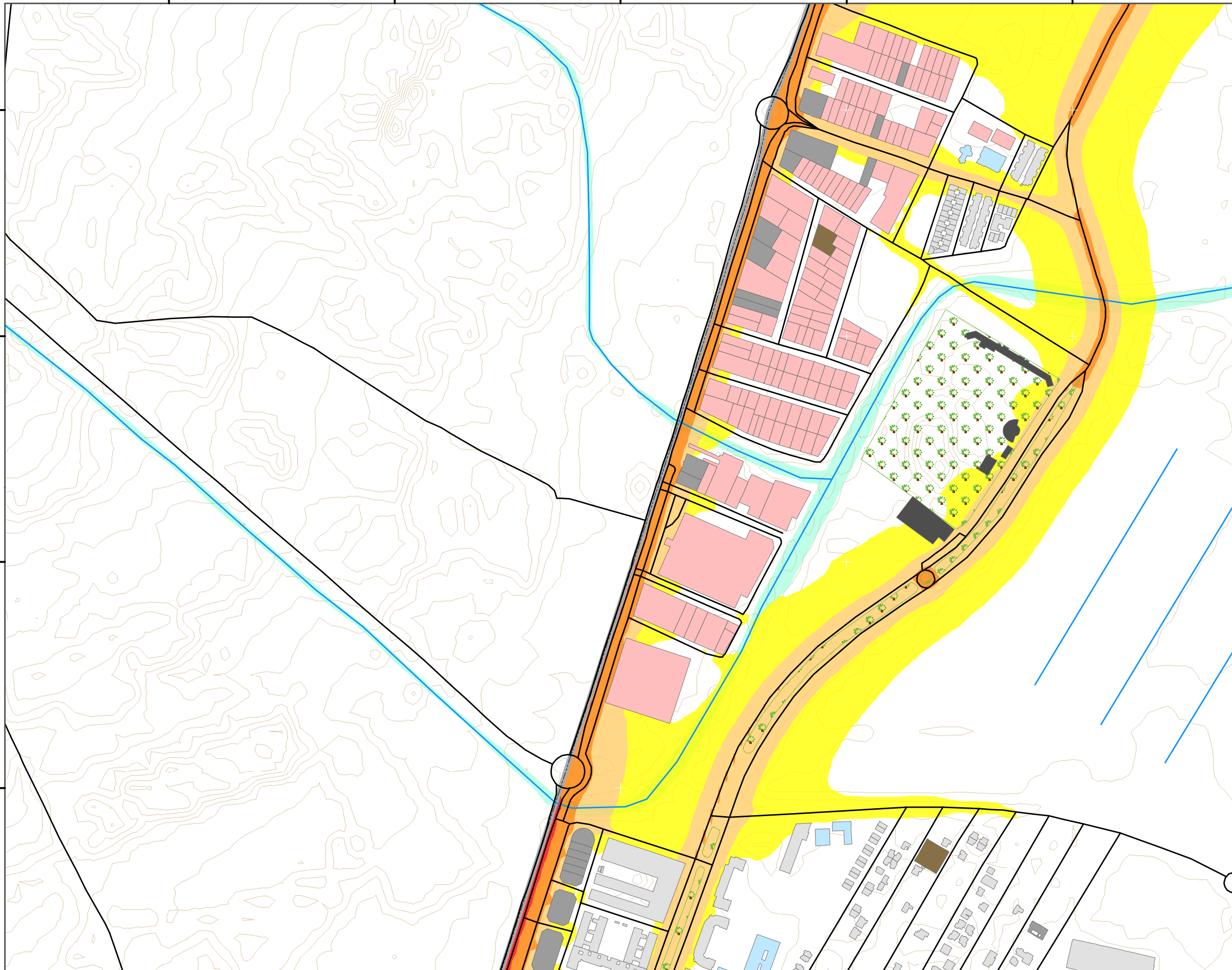
535500

4071300

4071000

4070700

4070400



**Leyenda**

- Niveles sonoros**
- 55 - 60 dB(A)
  - 60 - 65 dB(A)
  - 65 - 70 dB(A)
  - 70 - 75 dB(A)
  - > 75 dB(A)
- Usos edificaciones**
- Sanitario, docente o cultural
  - Residencial
  - Terciario
  - Recreativo
  - Industrial
  - Otros usos
- Base cartográfica**
- Ejes viarios
  - Río
  - Masas de agua
  - Zonas verdes
  - Curvas de nivel
  - Límite de la aglomeración

- Sistema de coordenadas:  
ETRS 1989 UTM Zone 30N



Consultora: Eurocontrol

Fecha:  
febrero 2023

Escala original DIN A3  
1:5.000

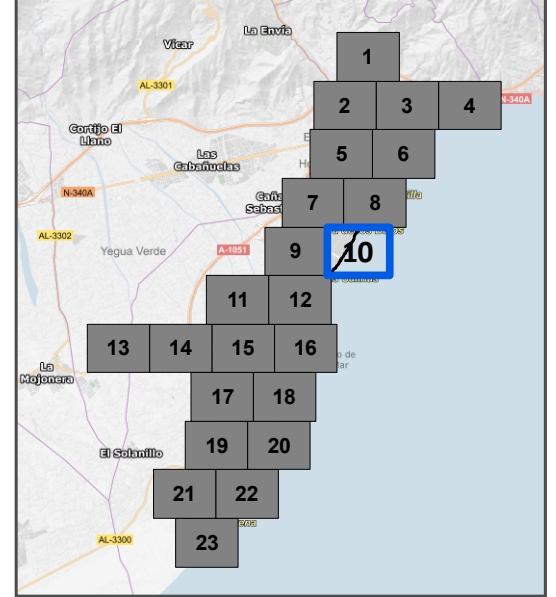
MAPA ESTRATÉGICO DE RUIDO.  
AGLOMERACIÓN DE ROQUETAS DE MAR. 2022

Página:9

Mapa de Niveles Sonoros.  
Ruido Viario. Le

535800 536100 536400 536700 537000 537300

4071300  
4071000  
4070700  
4070400



**Leyenda**

- Niveles sonoros**
- 55 - 60 dB(A)
  - 60 - 65 dB(A)
  - 65 - 70 dB(A)
  - 70 - 75 dB(A)
  - > 75 dB(A)
- Usos edificaciones**
- Sanitario, docente o cultural
  - Residencial
  - Terciario
  - Recreativo
  - Industrial
  - Otros usos
- Base cartográfica**
- Ejes viarios
  - Río
  - Masas de agua
  - Zonas verdes
  - Curvas de nivel
  - Límite de la aglomeración

- Sistema de coordenadas:  
ETRS 1989 UTM Zone 30N



Consultora: Eurocontrol

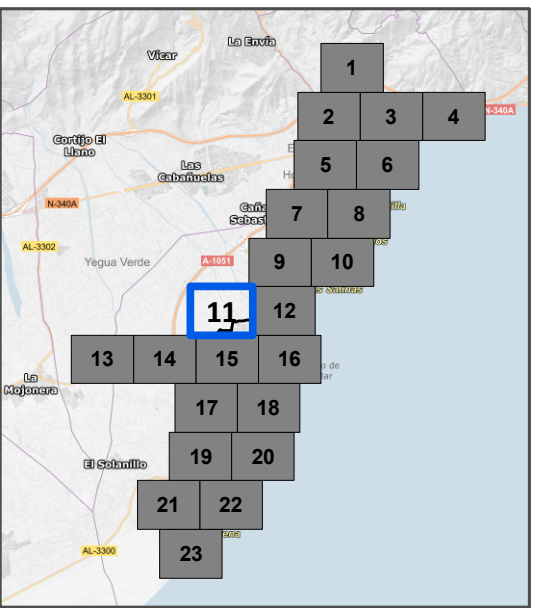
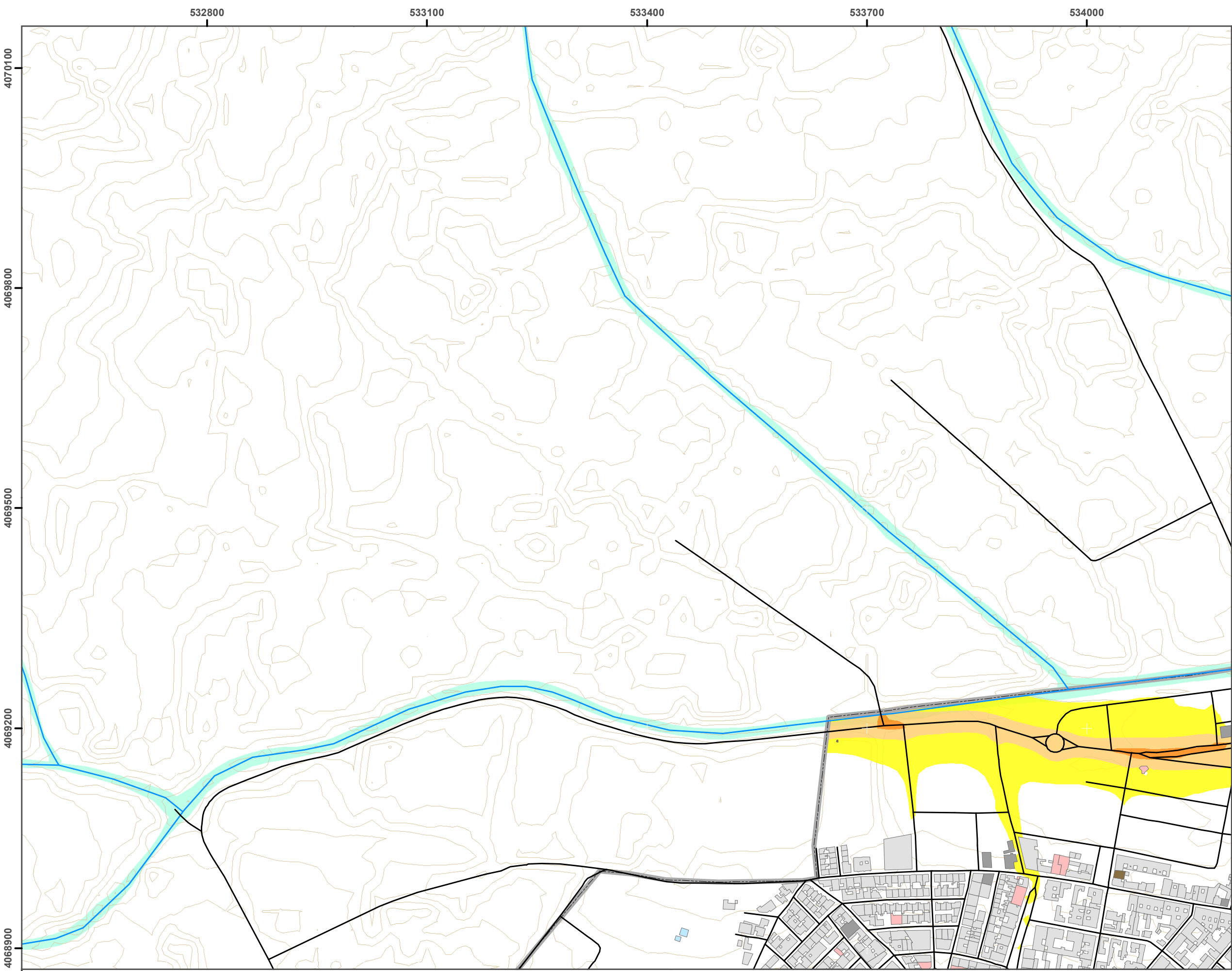
Fecha:  
febrero 2023

Escala original DIN A3  
1:5.000

MAPA ESTRATÉGICO DE RUIDO.  
AGLOMERACIÓN DE ROQUETAS DE MAR. 2022

Página:10

Mapa de Niveles Sonoros.  
Ruido Viario. Le



**Leyenda**

- Niveles sonoros**
- 55 - 60 dB(A)
  - 60 - 65 dB(A)
  - 65 - 70 dB(A)
  - 70 - 75 dB(A)
  - > 75 dB(A)
- Usos edificaciones**
- Sanitario, docente o cultural
  - Residencial
  - Terciario
  - Recreativo
  - Industrial
  - Otros usos
- Base cartográfica**
- Ejes viarios
  - Río
  - Masas de agua
  - Zonas verdes
  - Curvas de nivel
  - Límite de la aglomeración

- Sistema de coordenadas:  
ETRS 1989 UTM Zone 30N



Consultora:  
**Eurocontrol**  
space

Fecha:  
febrero 2023

Escala original DIN A3  
1:5.000

MAPA ESTRATÉGICO DE RUIDO.  
AGLOMERACIÓN DE ROQUETAS DE MAR. 2022

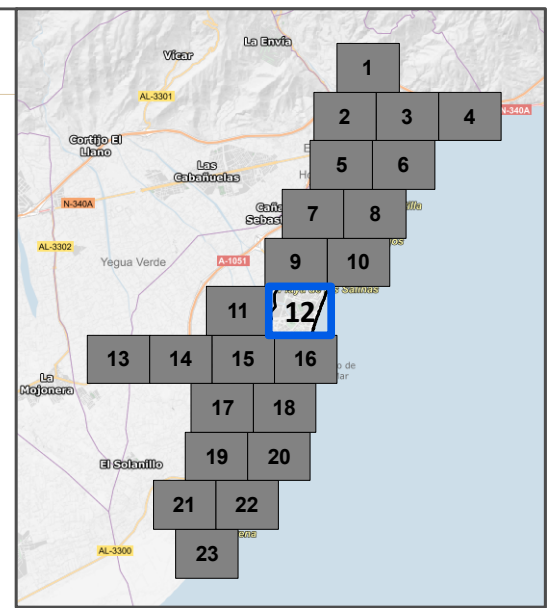
Página:11

Mapa de Niveles Sonoros.  
Ruido Viario. Le

534300 534600 534900 535200 535500 535800



4070100  
4069800  
4069500  
4069200  
4068900



**Leyenda**

- Niveles sonoros**
- 55 - 60 dB(A)
  - 60 - 65 dB(A)
  - 65 - 70 dB(A)
  - 70 - 75 dB(A)
  - > 75 dB(A)
- Usos edificaciones**
- Sanitario, docente o cultural
  - Residencial
  - Terciario
  - Recreativo
  - Industrial
  - Otros usos
- Base cartográfica**
- Ejes viarios
  - Río
  - Masas de agua
  - Zonas verdes
  - Curvas de nivel
  - Límite de la aglomeración

- Sistema de coordenadas:  
ETRS 1989 UTM Zone 30N



Consultora: Eurocontrol

Fecha: febrero 2023

Escala original DIN A3  
1:5.000



MAPA ESTRATÉGICO DE RUIDO.  
AGLOMERACIÓN DE ROQUETAS DE MAR. 2022

Página:12

Mapa de Niveles Sonoros.  
Ruido Viario. Le

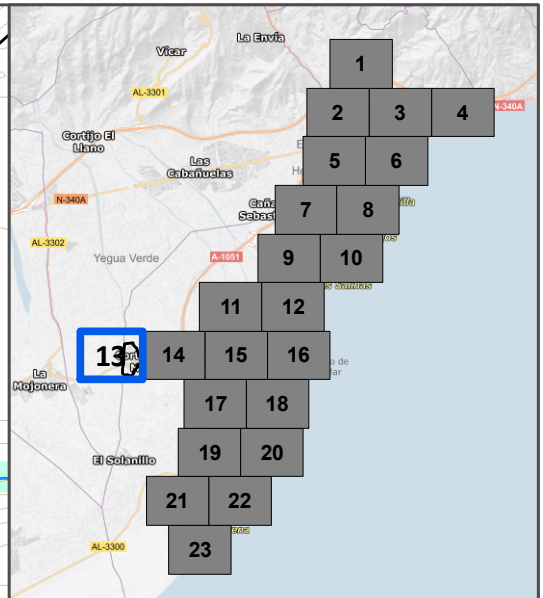
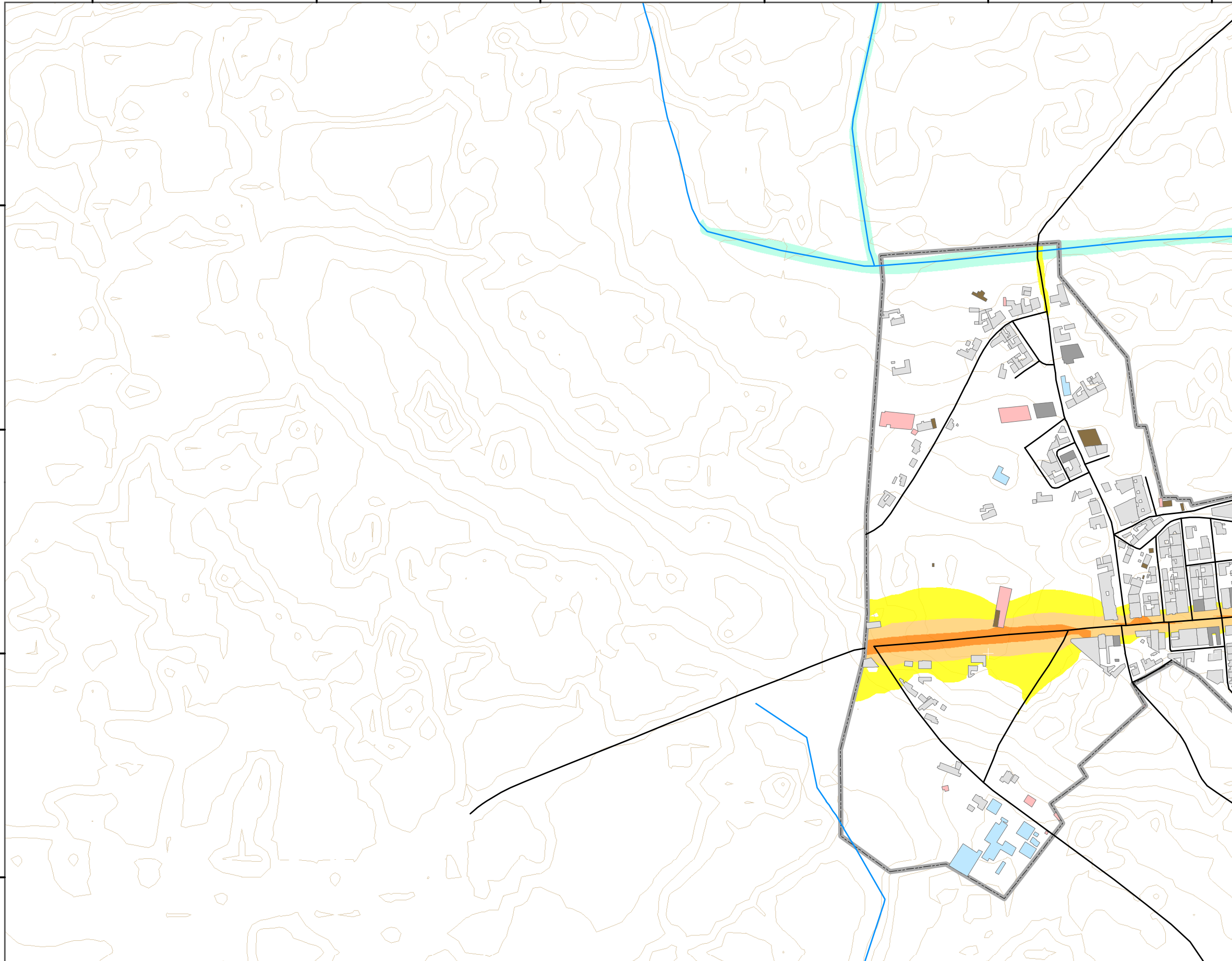
529500 529800 530100 530400 530700 531000

4068600

4068300

4068000

4067700



**Leyenda**

- Niveles sonoros**
- 55 - 60 dB(A)
  - 60 - 65 dB(A)
  - 65 - 70 dB(A)
  - 70 - 75 dB(A)
  - > 75 dB(A)
- Usos edificaciones**
- Sanitario, docente o cultural
  - Residencial
  - Terciario
  - Recreativo
  - Industrial
  - Otros usos
- Base cartográfica**
- Ejes viarios
  - Río
  - Masas de agua
  - Zonas verdes
  - Curvas de nivel
  - Límite de la aglomeración

- Sistema de coordenadas:  
ETRS 1989 UTM Zone 30N



Consultora: Eurocontrol

Fecha:  
febrero 2023

Escala original DIN A3  
1:5.000

MAPA ESTRATÉGICO DE RUIDO.  
AGLOMERACIÓN DE ROQUETAS DE MAR. 2022

Página:13

Mapa de Niveles Sonoros.  
Ruido Viario. Le

531300

531600

531900

532200

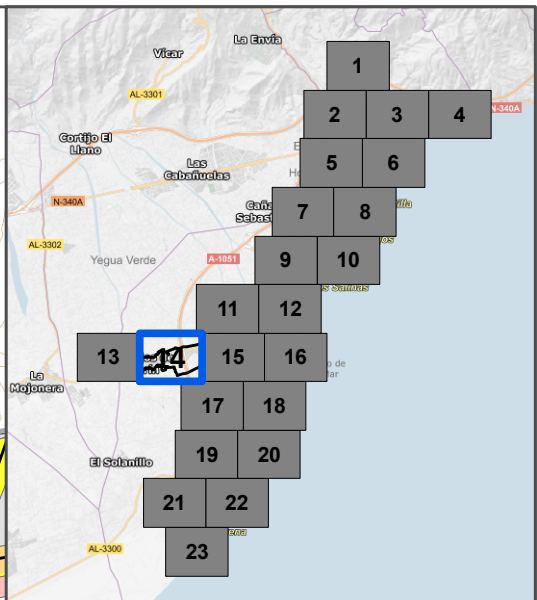
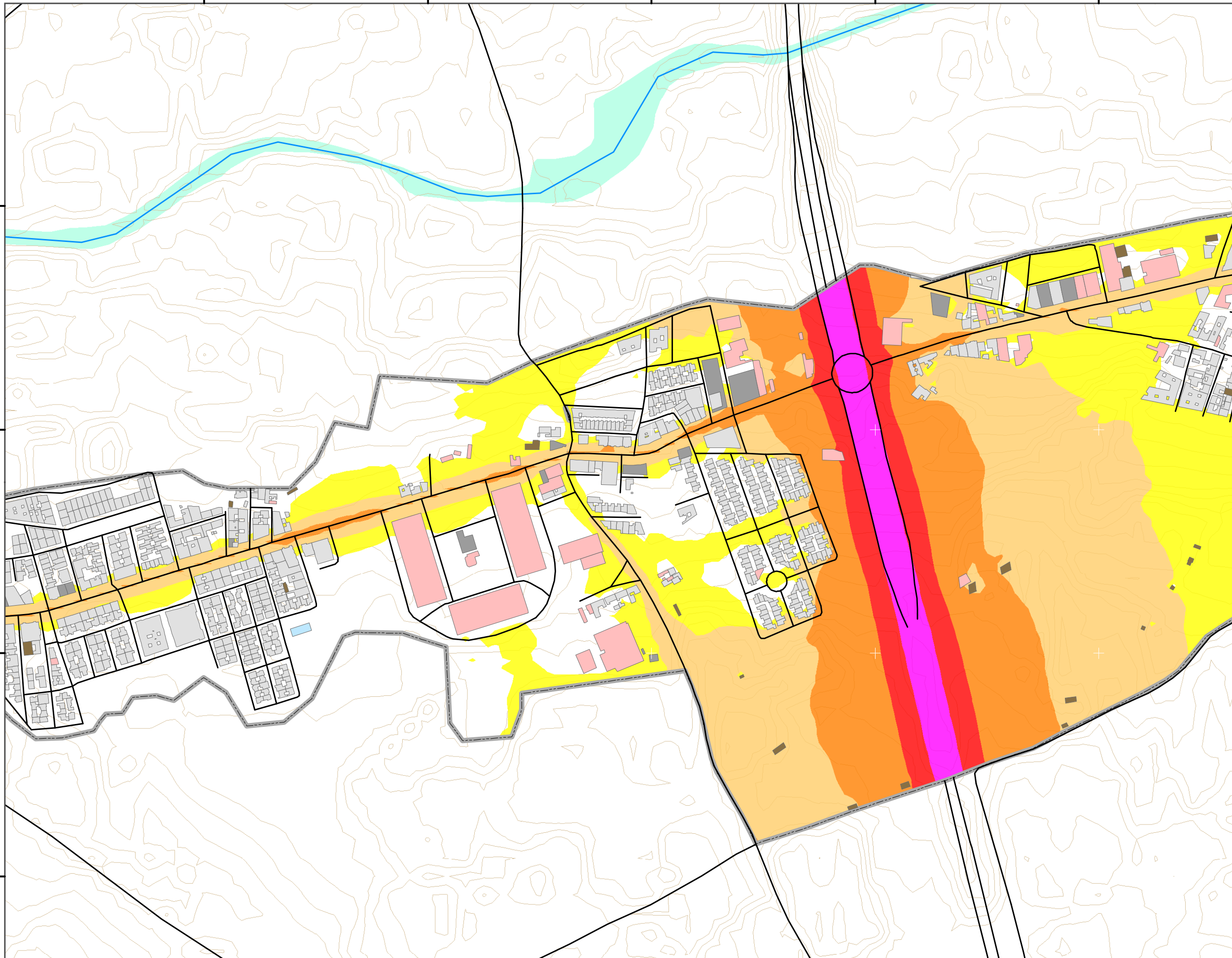
532500

4068600

4068300

4068000

4067700



### Leyenda

- Niveles sonoros**
- 55 - 60 dB(A)
  - 60 - 65 dB(A)
  - 65 - 70 dB(A)
  - 70 - 75 dB(A)
  - > 75 dB(A)
- Usos edificaciones**
- Sanitario, docente o cultural
  - Residencial
  - Terciario
  - Recreativo
  - Industrial
  - Otros usos
- Base cartográfica**
- Ejes viarios
  - Río
  - Masas de agua
  - Zonas verdes
  - Curvas de nivel
  - Límite de la aglomeración

- Sistema de coordenadas:  
ETRS 1989 UTM Zone 30N



Consultora:  
**Eurocontrol**  
opave

Fecha:  
febrero 2023

Escala original DIN A3  
1:5.000  
0 25 50 100 150 200 Metros



MAPA ESTRATÉGICO DE RUIDO.  
AGLOMERACIÓN DE ROQUETAS DE MAR. 2022

Página:14

Mapa de Niveles Sonoros.  
Ruido Viario. Le

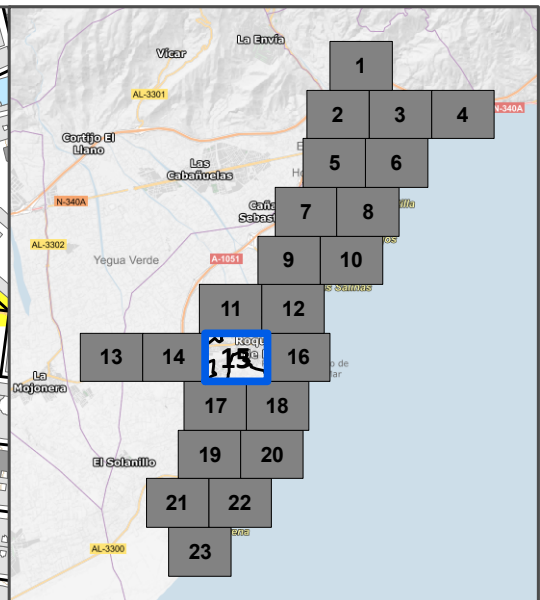
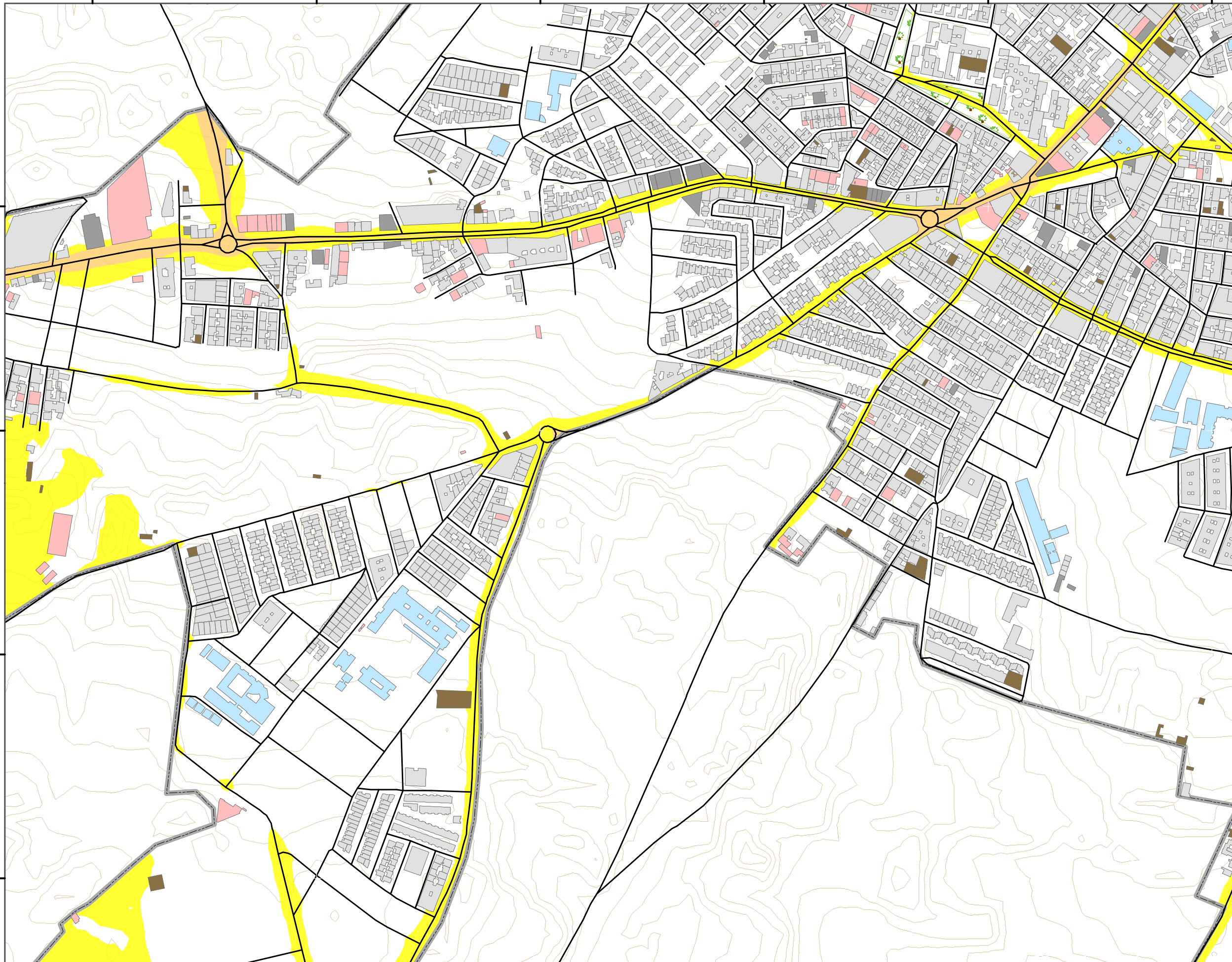
532800 533100 533400 533700 534000 534300

4068600

4068300

4068000

4067700



### Leyenda

- Niveles sonoros**
- 55 - 60 dB(A)
  - 60 - 65 dB(A)
  - 65 - 70 dB(A)
  - 70 - 75 dB(A)
  - > 75 dB(A)
- Usos edificaciones**
- Sanitario, docente o cultural
  - Residencial
  - Terciario
  - Recreativo
  - Industrial
  - Otros usos
- Base cartográfica**
- Ejes viarios
  - Río
  - Masas de agua
  - Zonas verdes
  - Curvas de nivel
  - Límite de la aglomeración

- Sistema de coordenadas:  
ETRS 1989 UTM Zone 30N



Consultora:  
**Eurocontrol**  
opave

Fecha:  
febrero 2023

Escala original DIN A3  
1:5.000  
0 25 50 100 150 200 Metros



MAPA ESTRATÉGICO DE RUIDO.  
AGLOMERACIÓN DE ROQUETAS DE MAR. 2022

Página:15

Mapa de Niveles Sonoros.  
Ruido Viario. Le



534600

534900

535200

535500

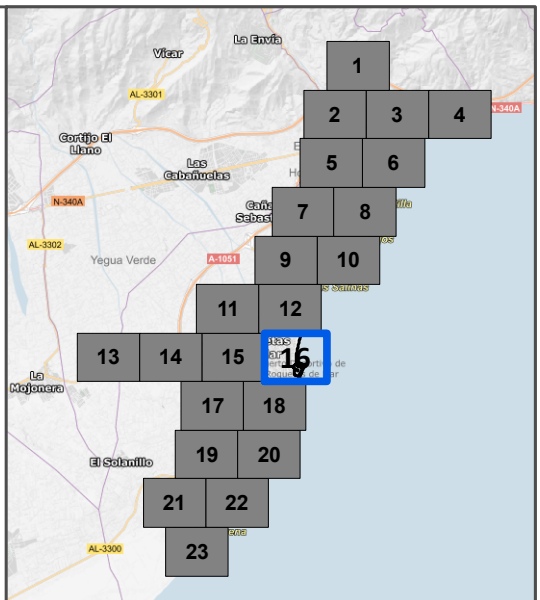
535800

4068600

4068300

4068000

4067700



**Leyenda**

- Niveles sonoros**
- 55 - 60 dB(A)
  - 60 - 65 dB(A)
  - 65 - 70 dB(A)
  - > 75 dB(A)
- Usos edificaciones**
- Sanitario, docente o cultural
  - Residencial
  - Terciario
  - Recreativo
  - Industrial
  - Otros usos
- Base cartográfica**
- Ejes viarios
  - Río
  - Masas de agua
  - Zonas verdes
  - Curvas de nivel
  - Límite de la aglomeración

- Sistema de coordenadas:  
ETRS 1989 UTM Zone 30N



Consultora: **Eurocontrol**  
opave

Fecha:  
febrero 2023

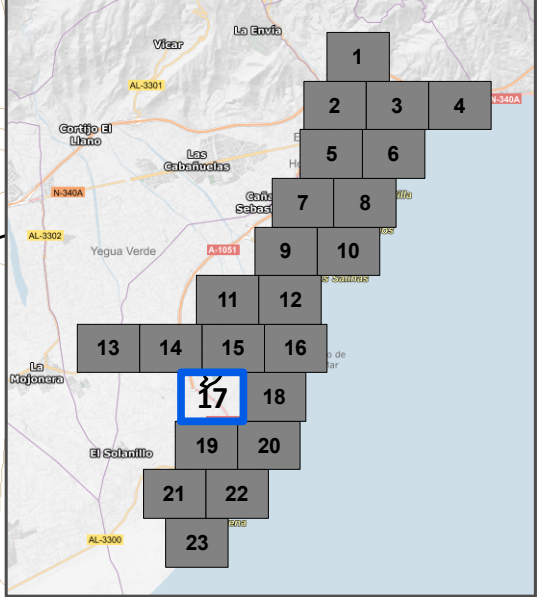
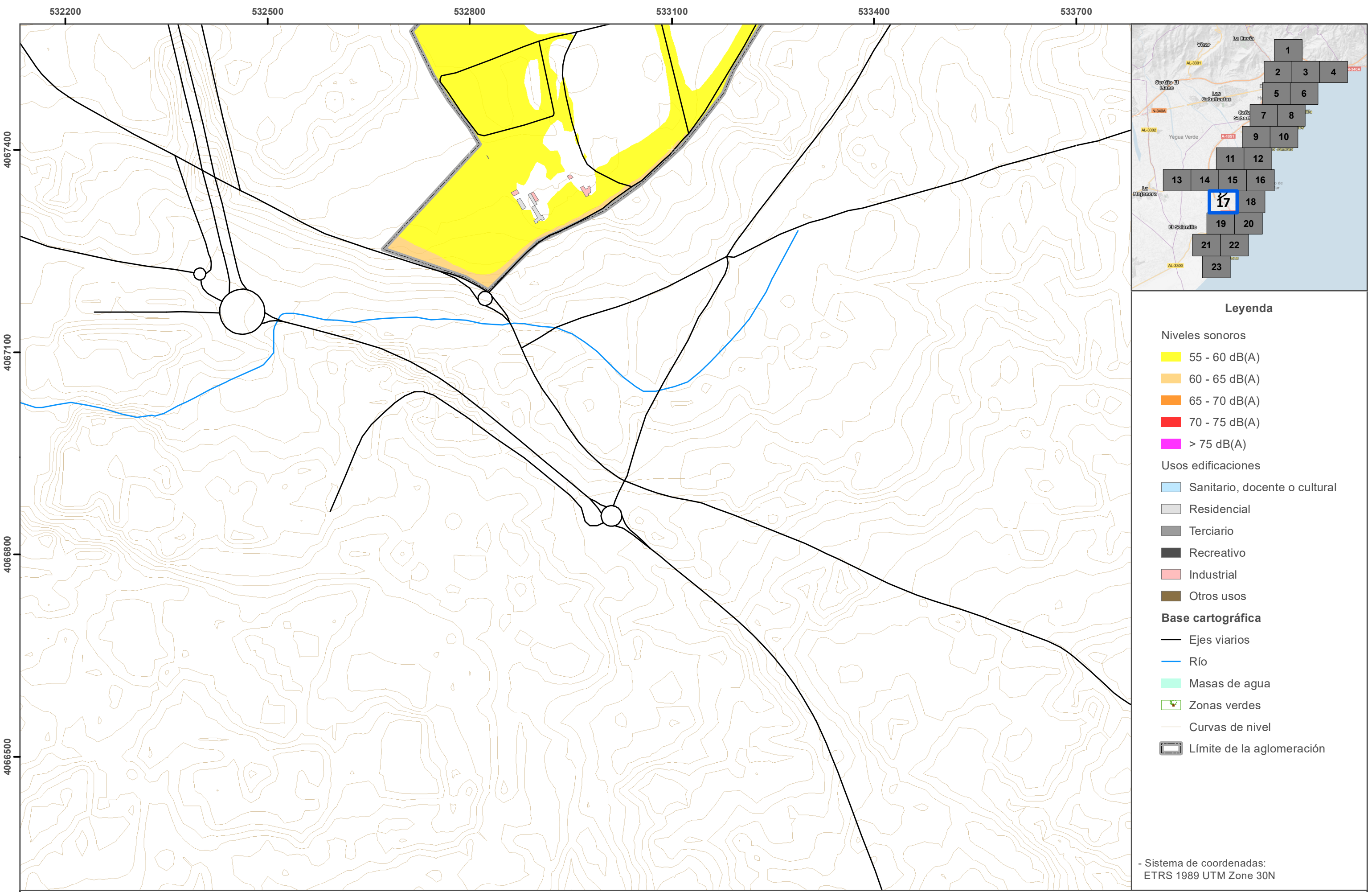
Escala original DIN A3  
1:5.000  
0 25 50 100 150 200 Metros



MAPA ESTRATÉGICO DE RUIDO.  
AGLOMERACIÓN DE ROQUETAS DE MAR. 2022

Página:16

Mapa de Niveles Sonoros.  
Ruido Viario. Le



**Leyenda**

- Niveles sonoros**
- 55 - 60 dB(A)
  - 60 - 65 dB(A)
  - 65 - 70 dB(A)
  - 70 - 75 dB(A)
  - > 75 dB(A)
- Usos edificaciones**
- Sanitario, docente o cultural
  - Residencial
  - Terciario
  - Recreativo
  - Industrial
  - Otros usos
- Base cartográfica**
- Ejes viarios
  - Río
  - Masas de agua
  - Zonas verdes
  - Curvas de nivel
  - Límite de la aglomeración

- Sistema de coordenadas:  
ETRS 1989 UTM Zone 30N



Consultora:  
**Eurocontrol**  
spare

Fecha:  
febrero 2023

Escala original DIN A3  
1:5.000

MAPA ESTRATÉGICO DE RUIDO.  
AGLOMERACIÓN DE ROQUETAS DE MAR. 2022

Página:17

Mapa de Niveles Sonoros.  
Ruido Viario. Le

534000

534300

534600

534900

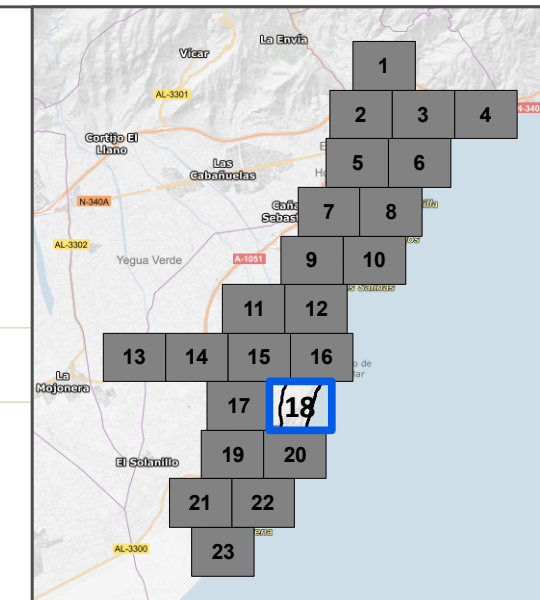
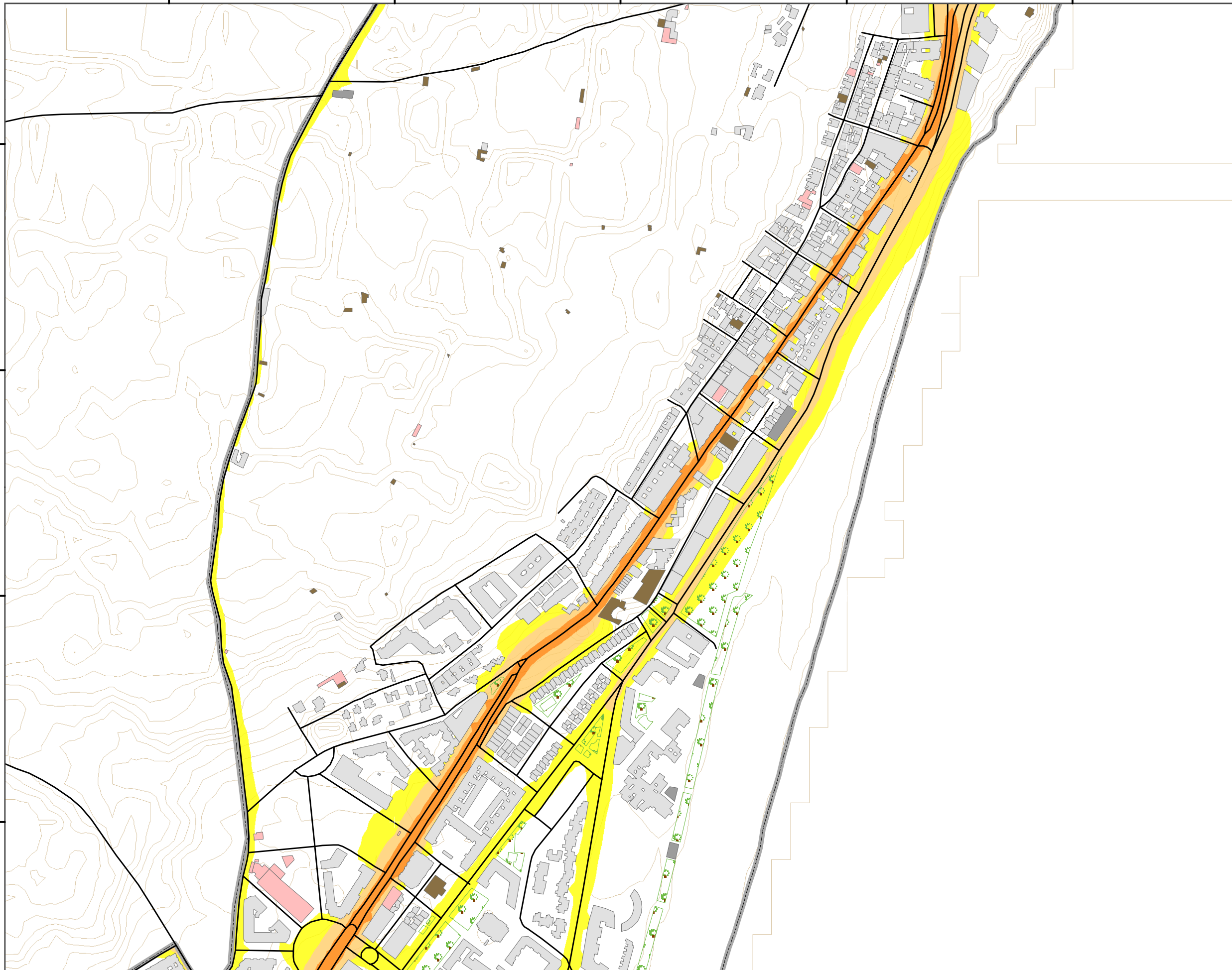
535200

4067400

4067100

4066800

4066500



### Leyenda

- Niveles sonoros**
- 55 - 60 dB(A)
  - 60 - 65 dB(A)
  - 65 - 70 dB(A)
  - > 75 dB(A)
- Usos edificaciones**
- Sanitario, docente o cultural
  - Residencial
  - Terciario
  - Recreativo
  - Industrial
  - Otros usos
- Base cartográfica**
- Ejes viarios
  - Río
  - Masas de agua
  - Zonas verdes
  - Curvas de nivel
  - Límite de la aglomeración

- Sistema de coordenadas:  
ETRS 1989 UTM Zone 30N



Consultora:  
**Eurocontrol**  
spave

Fecha:  
febrero 2023

Escala original DIN A3  
1:5.000  
0 25 50 100 150 200 Metros



MAPA ESTRATÉGICO DE RUIDO.  
AGLOMERACIÓN DE ROQUETAS DE MAR. 2022

Página:18

Mapa de Niveles Sonoros.  
Ruido Viario. Le

532200

532500

532800

533100

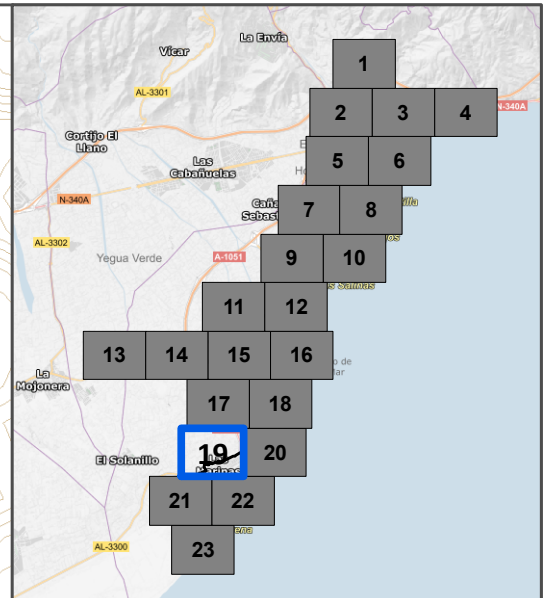
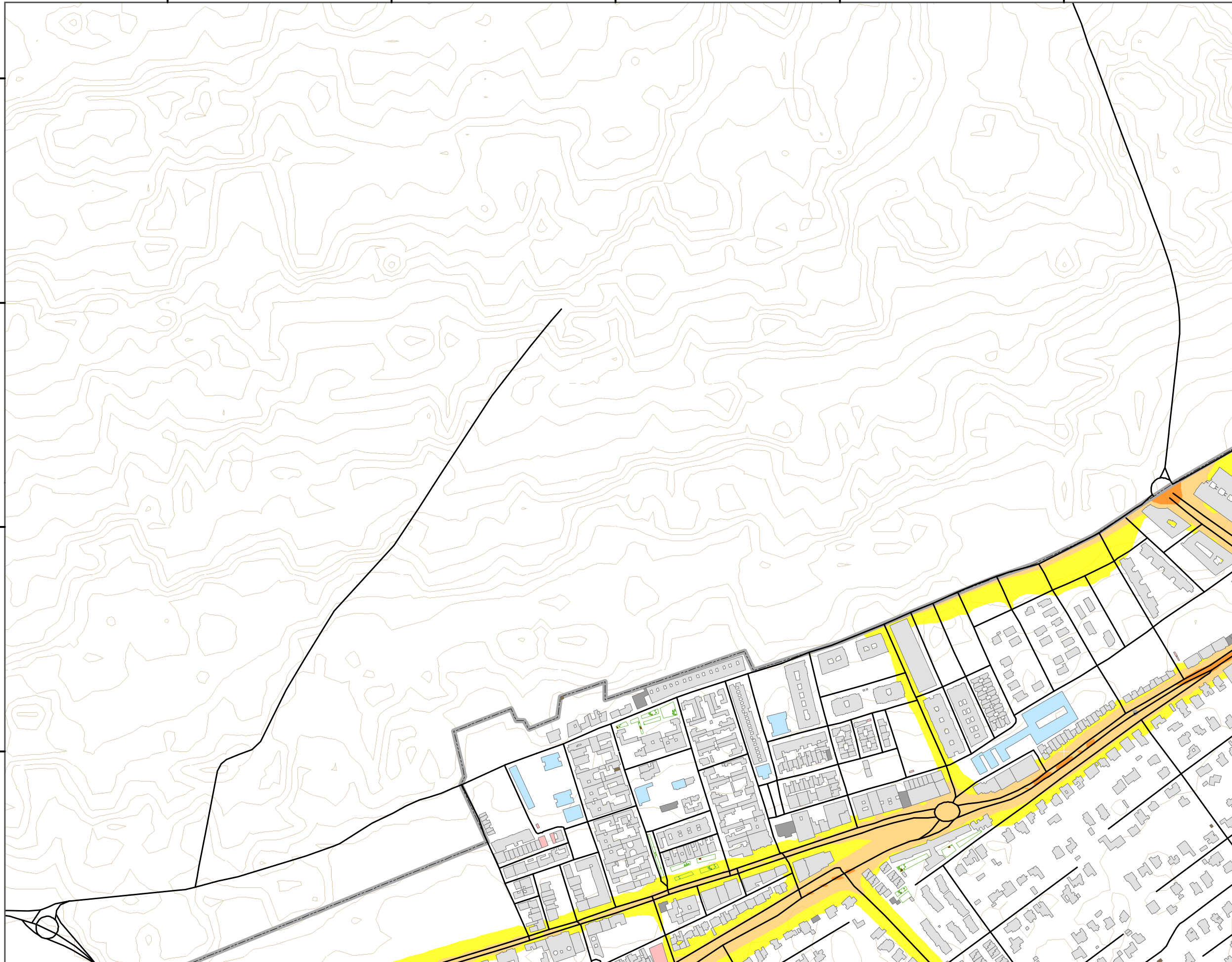
533400

4066200

4065900

4065600

4065300



### Leyenda

- Niveles sonoros**
- 55 - 60 dB(A)
  - 60 - 65 dB(A)
  - 65 - 70 dB(A)
  - 70 - 75 dB(A)
  - > 75 dB(A)
- Usos edificaciones**
- Sanitario, docente o cultural
  - Residencial
  - Terciario
  - Recreativo
  - Industrial
  - Otros usos
- Base cartográfica**
- Ejes viarios
  - Río
  - Masas de agua
  - Zonas verdes
  - Curvas de nivel
  - Límite de la aglomeración

- Sistema de coordenadas:  
ETRS 1989 UTM Zone 30N



Consultora: **Eurocontrol**  
opave

Fecha:  
febrero 2023

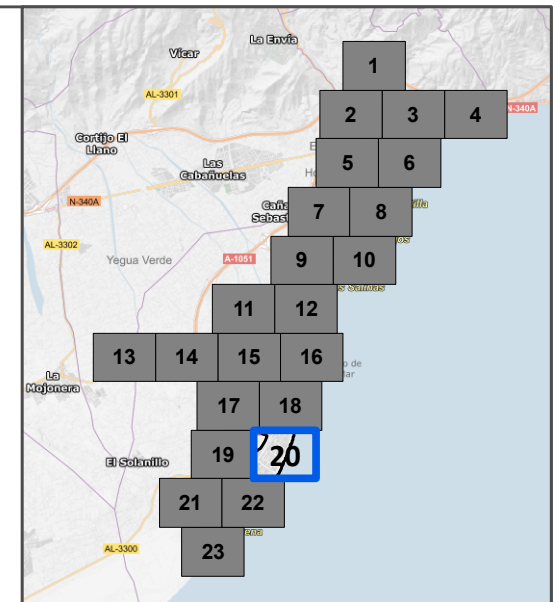
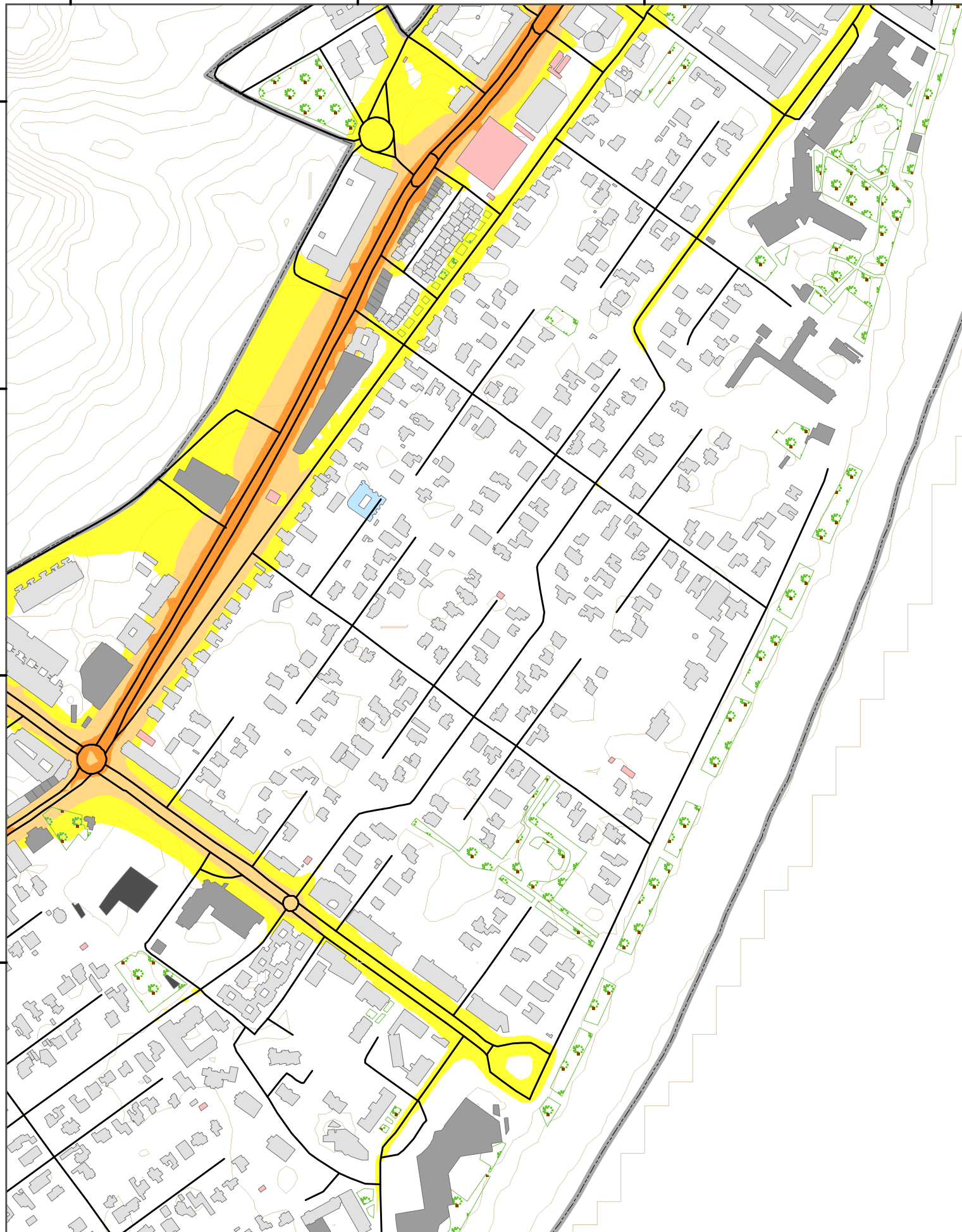
Escala original DIN A3  
1:5.000  
0 25 50 100 150 200 Metros



MAPA ESTRATÉGICO DE RUIDO.  
AGLOMERACIÓN DE ROQUETAS DE MAR. 2022

Página:19

Mapa de Niveles Sonoros.  
Ruido Viario. Le



**Leyenda**

- Niveles sonoros**
- 55 - 60 dB(A)
  - 60 - 65 dB(A)
  - 65 - 70 dB(A)
  - 70 - 75 dB(A)
  - > 75 dB(A)
- Usos edificaciones**
- Sanitario, docente o cultural
  - Residencial
  - Terciario
  - Recreativo
  - Industrial
  - Otros usos
- Base cartográfica**
- Ejes viarios
  - Río
  - Masas de agua
  - Zonas verdes
  - Curvas de nivel
  - Límite de la aglomeración

- Sistema de coordenadas:  
ETRS 1989 UTM Zone 30N



Consultora:  
**Eurocontrol**  
opave

Fecha:  
febrero 2023

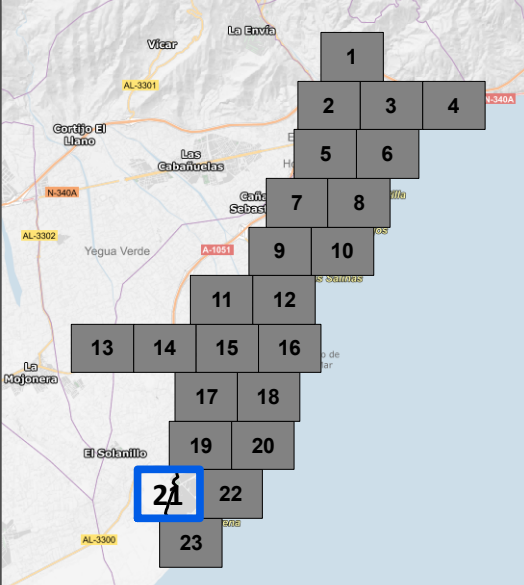
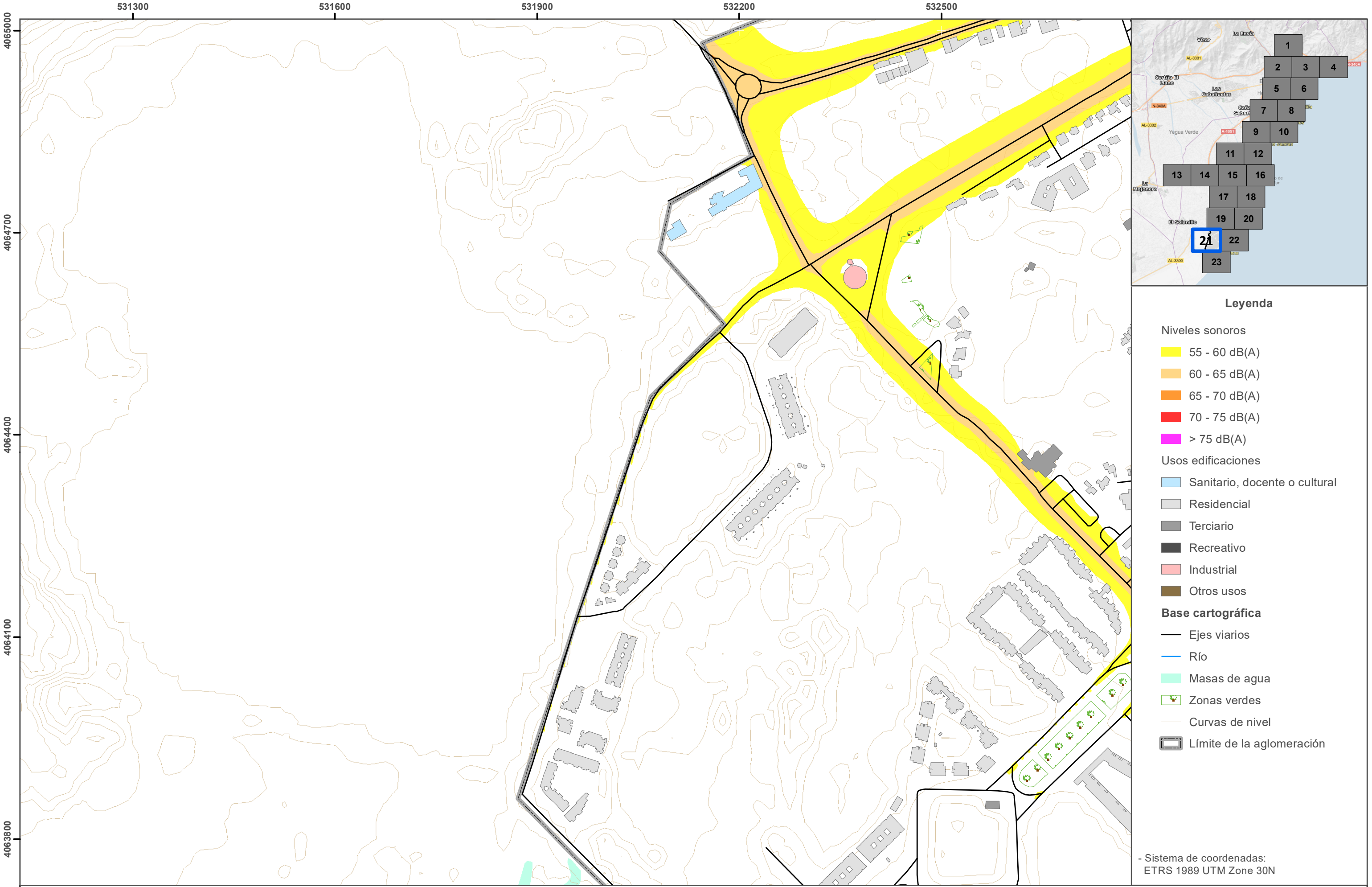
Escala original DIN A3  
1:5.000



MAPA ESTRATÉGICO DE RUIDO.  
AGLOMERACIÓN DE ROQUETAS DE MAR. 2022

Página:20

Mapa de Niveles Sonoros.  
Ruido Viario. Le



**Leyenda**

- Niveles sonoros**
- 55 - 60 dB(A)
  - 60 - 65 dB(A)
  - 65 - 70 dB(A)
  - 70 - 75 dB(A)
  - > 75 dB(A)
- Usos edificaciones**
- Sanitario, docente o cultural
  - Residencial
  - Terciario
  - Recreativo
  - Industrial
  - Otros usos
- Base cartográfica**
- Ejes viarios
  - Río
  - Masas de agua
  - Zonas verdes
  - Curvas de nivel
  - Límite de la aglomeración

- Sistema de coordenadas:  
ETRS 1989 UTM Zone 30N



Consultora: **Eurocontrol**

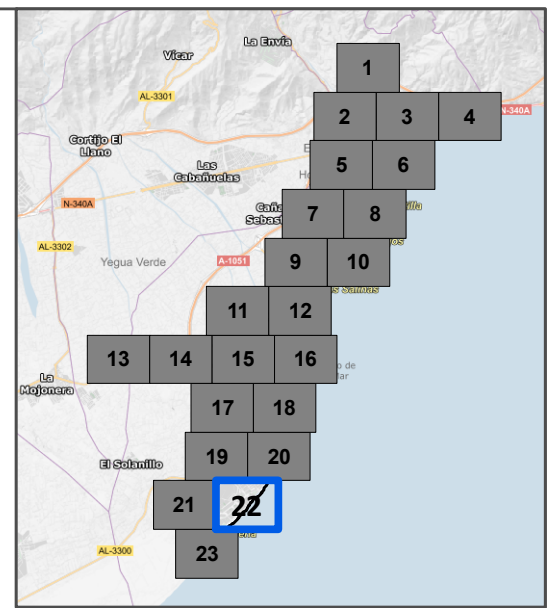
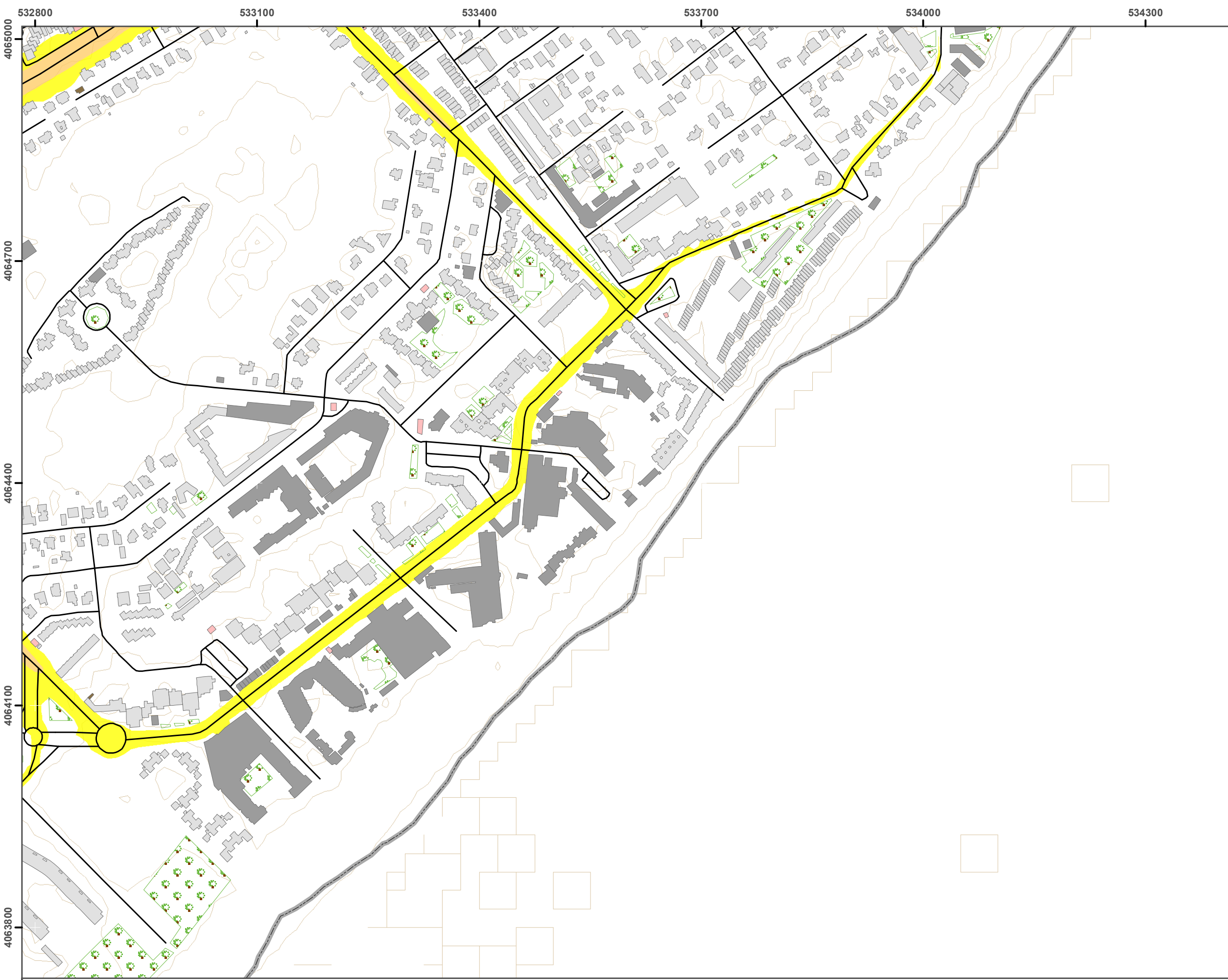
Fecha:  
febrero 2023

Escala original DIN A3  
1:5.000

MAPA ESTRATÉGICO DE RUIDO.  
AGLOMERACIÓN DE ROQUETAS DE MAR. 2022

Página:21

Mapa de Niveles Sonoros.  
Ruido Viario. Le



**Leyenda**

- Niveles sonoros**
- 55 - 60 dB(A)
  - 60 - 65 dB(A)
  - 65 - 70 dB(A)
  - 70 - 75 dB(A)
  - > 75 dB(A)
- Usos edificaciones**
- Sanitario, docente o cultural
  - Residencial
  - Terciario
  - Recreativo
  - Industrial
  - Otros usos
- Base cartográfica**
- Ejes viarios
  - Río
  - Masas de agua
  - Zonas verdes
  - Curvas de nivel
  - Límite de la aglomeración

- Sistema de coordenadas:  
ETRS 1989 UTM Zone 30N



Consultora:  
**Eurocontrol**  
spave

Fecha:  
febrero 2023

Escala original DIN A3  
1:5.000

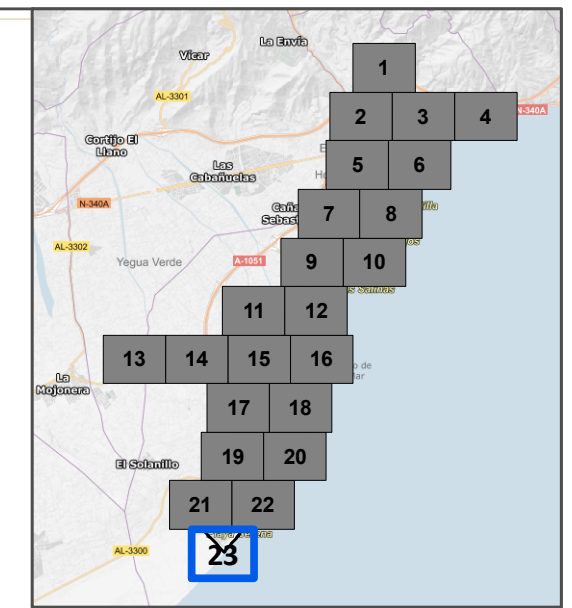
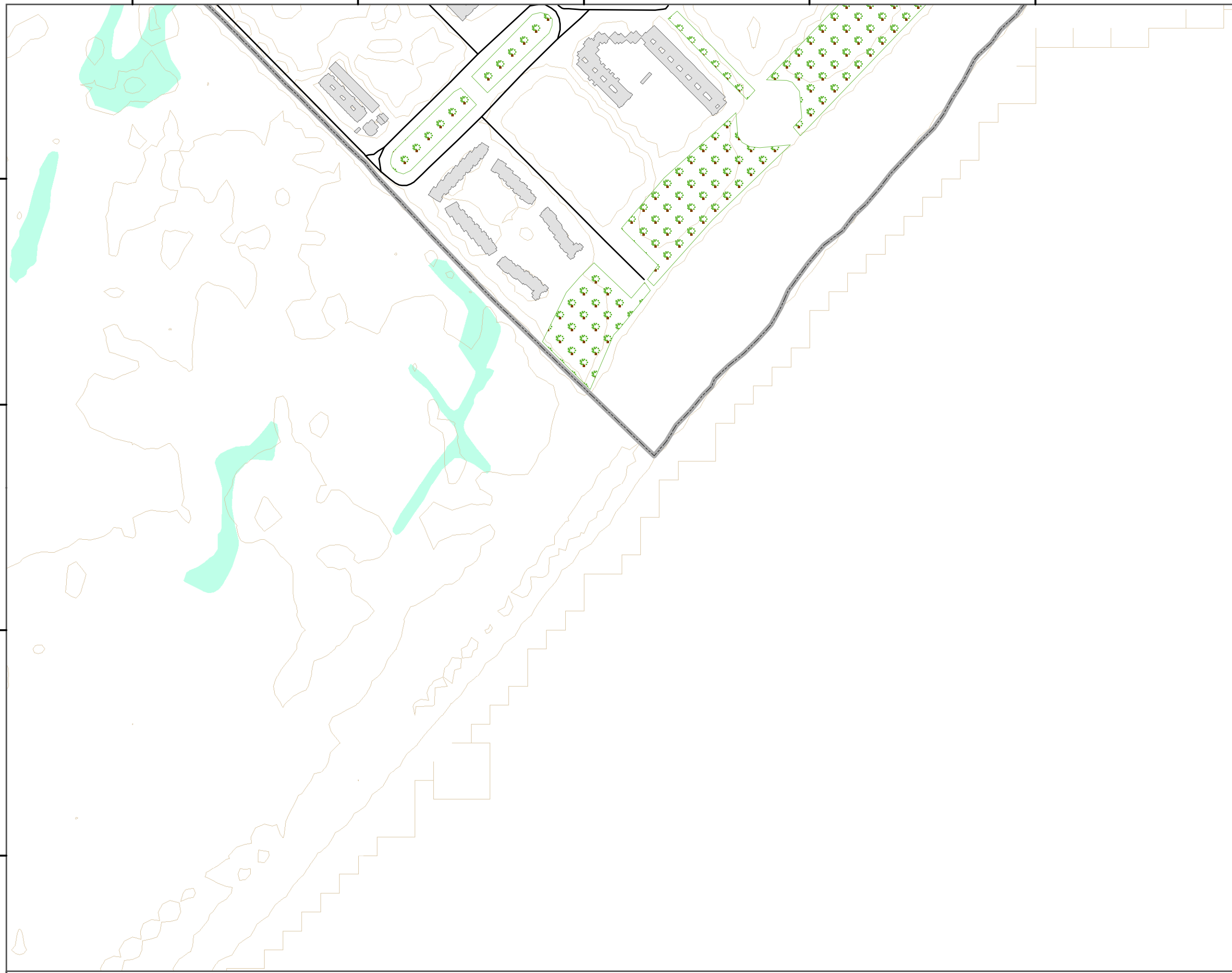
MAPA ESTRATÉGICO DE RUIDO.  
AGLOMERACIÓN DE ROQUETAS DE MAR. 2022

Página:22

Mapa de Niveles Sonoros.  
Ruido Viario. Le

531900 532200 532500 532800 533100

4063500  
4063200  
4062900  
4062600



### Leyenda

- Niveles sonoros**
- 55 - 60 dB(A)
  - 60 - 65 dB(A)
  - 65 - 70 dB(A)
  - 70 - 75 dB(A)
  - > 75 dB(A)
- Usos edificaciones**
- Sanitario, docente o cultural
  - Residencial
  - Terciario
  - Recreativo
  - Industrial
  - Otros usos
- Base cartográfica**
- Ejes viarios
  - Río
  - Masas de agua
  - Zonas verdes
  - Curvas de nivel
  - Límite de la aglomeración

- Sistema de coordenadas:  
ETRS 1989 UTM Zone 30N



Consultora:  
**Eurocontrol**  
spave

Fecha:  
febrero 2023

Escala original DIN A3  
1:5.000  
0 25 50 100 150 200 Metros



MAPA ESTRATÉGICO DE RUIDO.  
AGLOMERACIÓN DE ROQUETAS DE MAR. 2022

Página:23

Mapa de Niveles Sonoros.  
Ruido Viario. Le