

Leyenda

- Hojas representadas
- Límite de la aglomeración

Población expuesta (en centenas)	
Intervalo	Lden
55 - 60 dB(A)	199
60 - 65 dB(A)	130
65 - 70 dB(A)	35
70 - 75 dB(A)	3
> 75 dB(A)	0

- Sistema de coordenadas:
ETRS 1989 UTM Zone 30N



Consultora:
Eurocontrol
pave

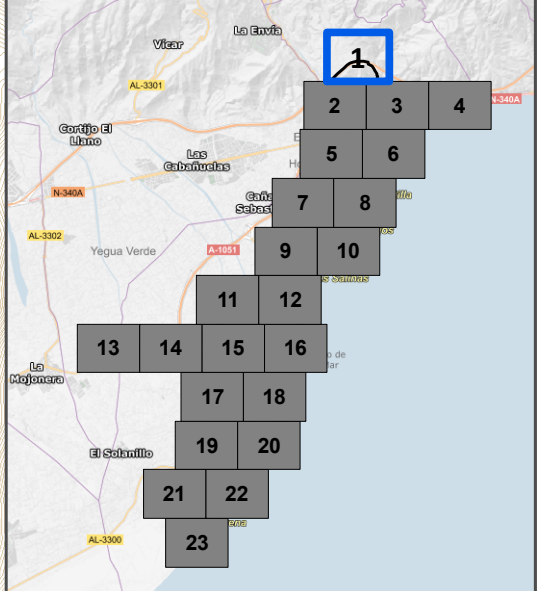
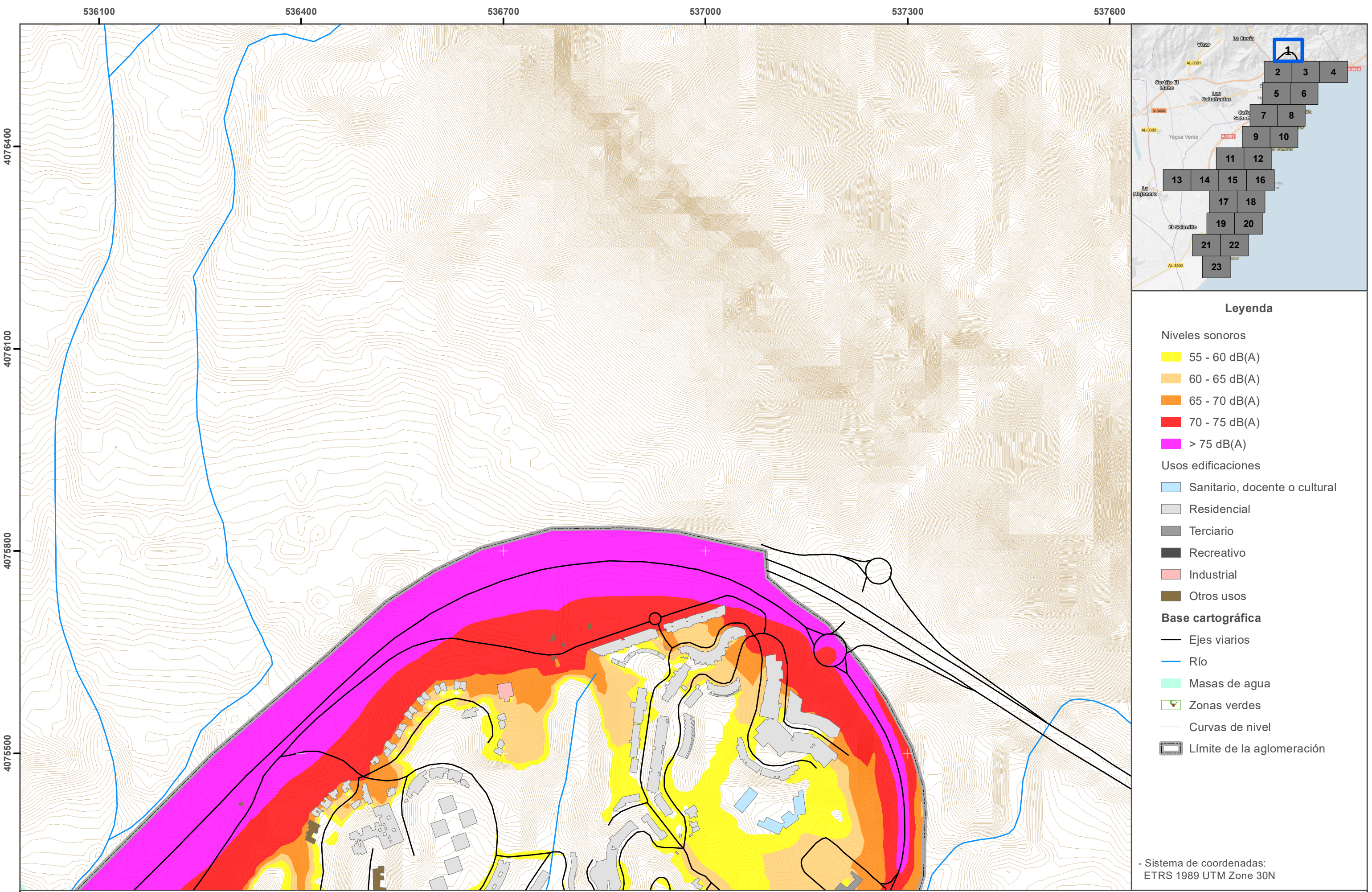
Fecha:
febrero 2023

Escala original DIN A3
1:60.000

MAPA ESTRATÉGICO DE RUIDO.
AGLOMERACIÓN DE ROQUETAS DE MAR. 2022

Página: 0

Mapa de Niveles Sonoros.
Ruido Viario. Lden



Leyenda

- Niveles sonoros**
- 55 - 60 dB(A)
 - 60 - 65 dB(A)
 - 65 - 70 dB(A)
 - 70 - 75 dB(A)
 - > 75 dB(A)
- Usos edificaciones**
- Sanitario, docente o cultural
 - Residencial
 - Terciario
 - Recreativo
 - Industrial
 - Otros usos
- Base cartográfica**
- Ejes viarios
 - Río
 - Masas de agua
 - Zonas verdes
 - Curvas de nivel
 - Límite de la aglomeración

- Sistema de coordenadas:
ETRS 1989 UTM Zone 30N



Consultora:
Eurocontrol
opave

Fecha:
febrero 2023

Escala original DIN A3
1:5.000

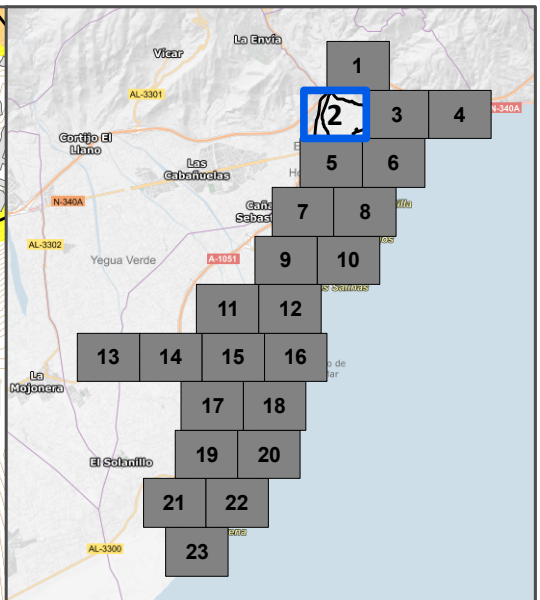
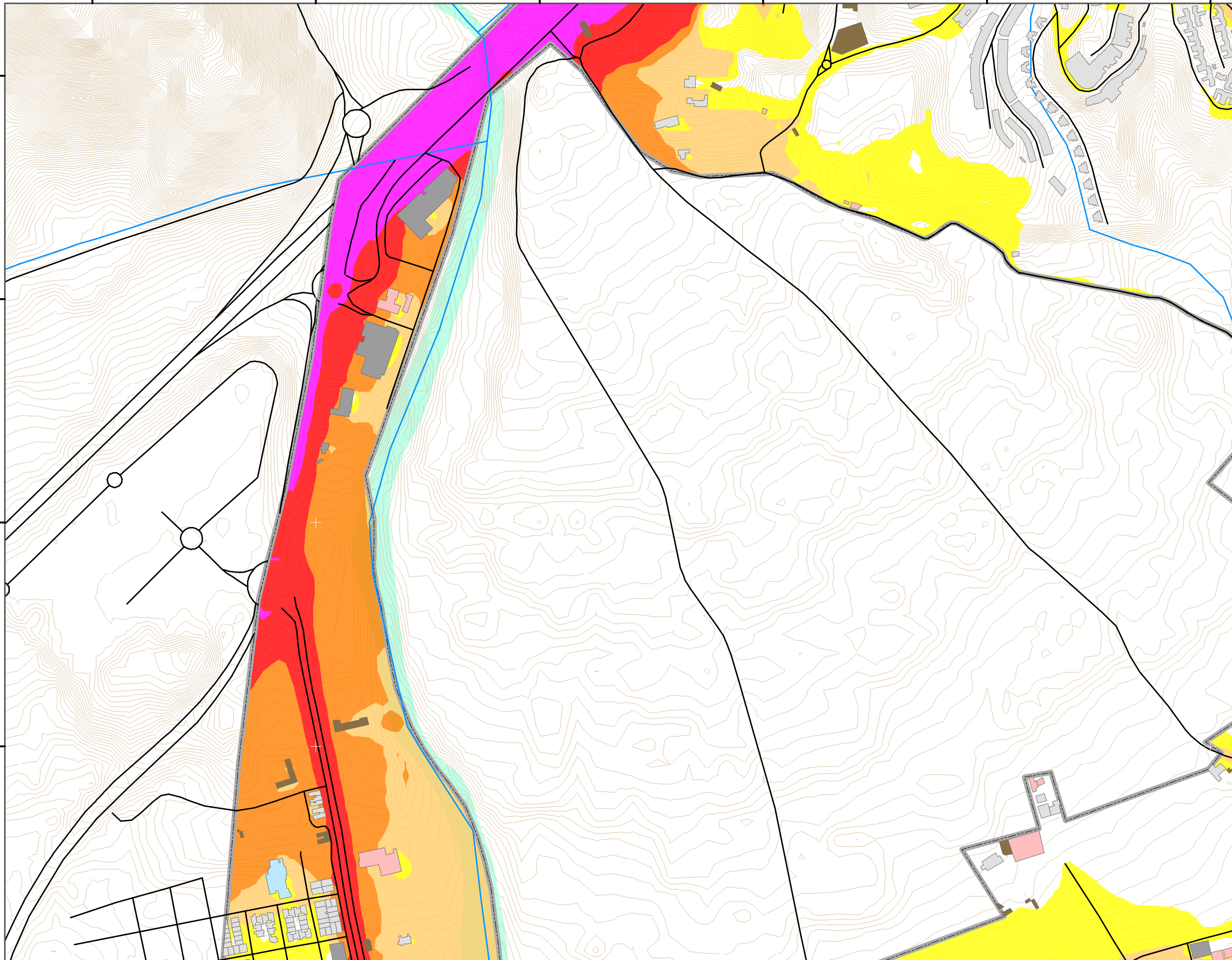
MAPA ESTRATÉGICO DE RUIDO.
AGLOMERACIÓN DE ROQUETAS DE MAR. 2022

Página:1

Mapa de Niveles Sonoros.
Ruido Viario. Lden

535500 535800 536100 536400 536700 537000

4075200
4074900
4074600
4074300



Leyenda

- Niveles sonoros**
- 55 - 60 dB(A)
 - 60 - 65 dB(A)
 - 65 - 70 dB(A)
 - 70 - 75 dB(A)
 - > 75 dB(A)
- Usos edificaciones**
- Sanitario, docente o cultural
 - Residencial
 - Terciario
 - Recreativo
 - Industrial
 - Otros usos
- Base cartográfica**
- Ejes viarios
 - Río
 - Masas de agua
 - Zonas verdes
 - Curvas de nivel
 - Límite de la aglomeración

- Sistema de coordenadas:
ETRS 1989 UTM Zone 30N



Consultora: Eurocontrol

Fecha:
febrero 2023

Escala original DIN A3
1:5.000

MAPA ESTRATÉGICO DE RUIDO.
AGLOMERACIÓN DE ROQUETAS DE MAR. 2022

Página:2

Mapa de Niveles Sonoros.
Ruido Viario. Lden

537300

537600

537900

538200

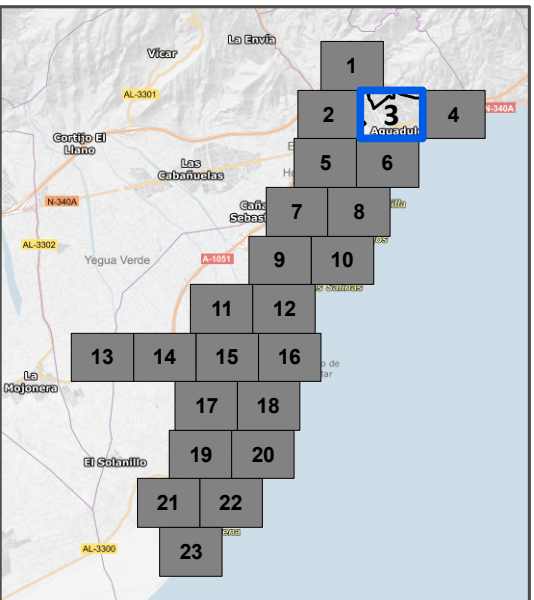
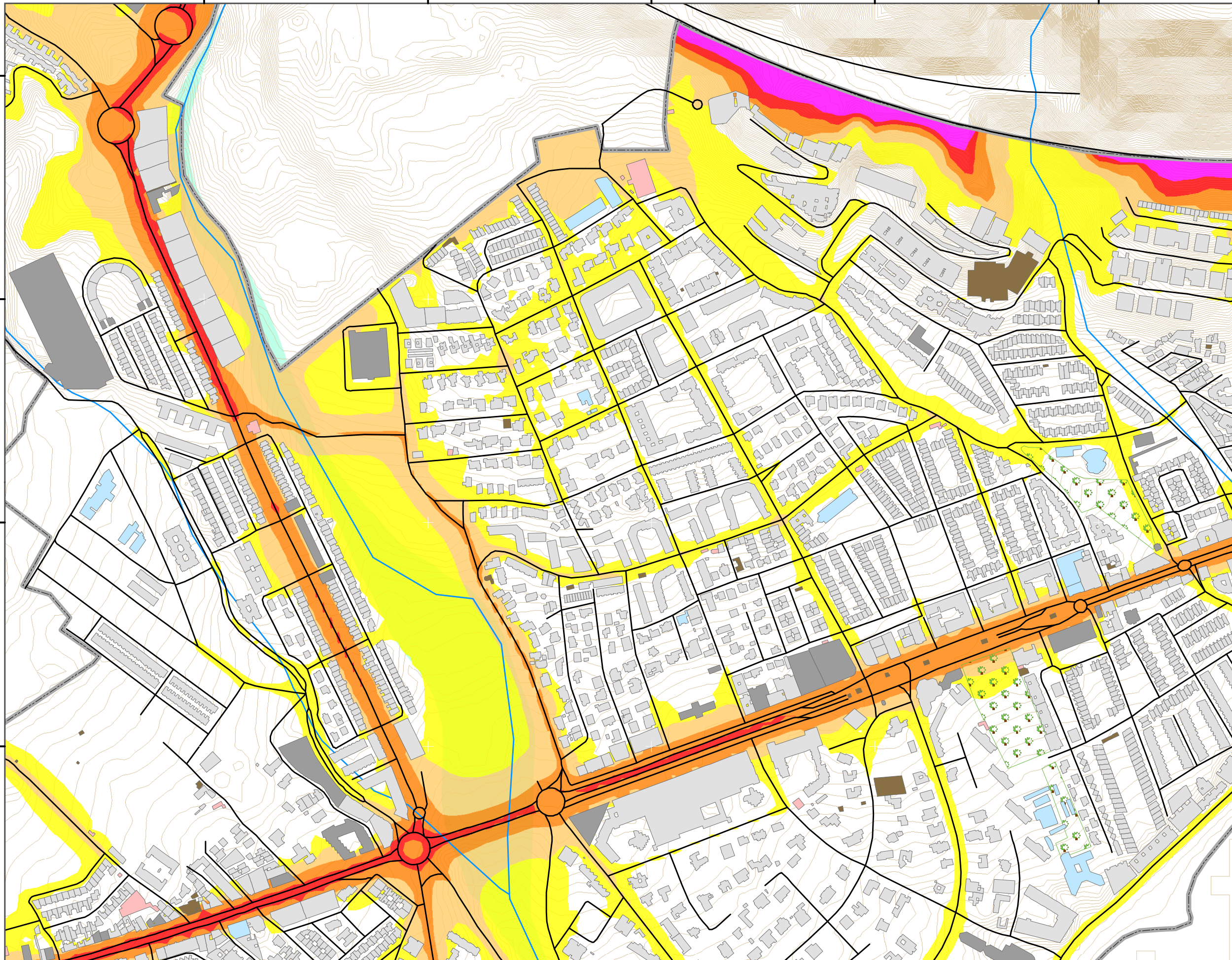
538500

4075200

4074900

4074600

4074300



Leyenda

Niveles sonoros

- 55 - 60 dB(A)
- 60 - 65 dB(A)
- 65 - 70 dB(A)
- 70 - 75 dB(A)
- > 75 dB(A)

Usos edificaciones

- Sanitario, docente o cultural
- Residencial
- Terciario
- Recreativo
- Industrial
- Otros usos

Base cartográfica

- Ejes viarios
- Río
- Masas de agua
- Zonas verdes
- Curvas de nivel
- Límite de la aglomeración

- Sistema de coordenadas:
ETRS 1989 UTM Zone 30N



Consultora: Eurocontrol

Fecha: febrero 2023

Escala original DIN A3
1:5.000

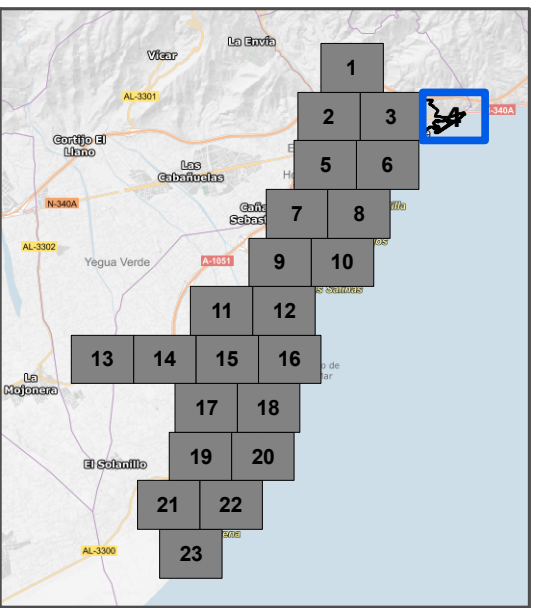
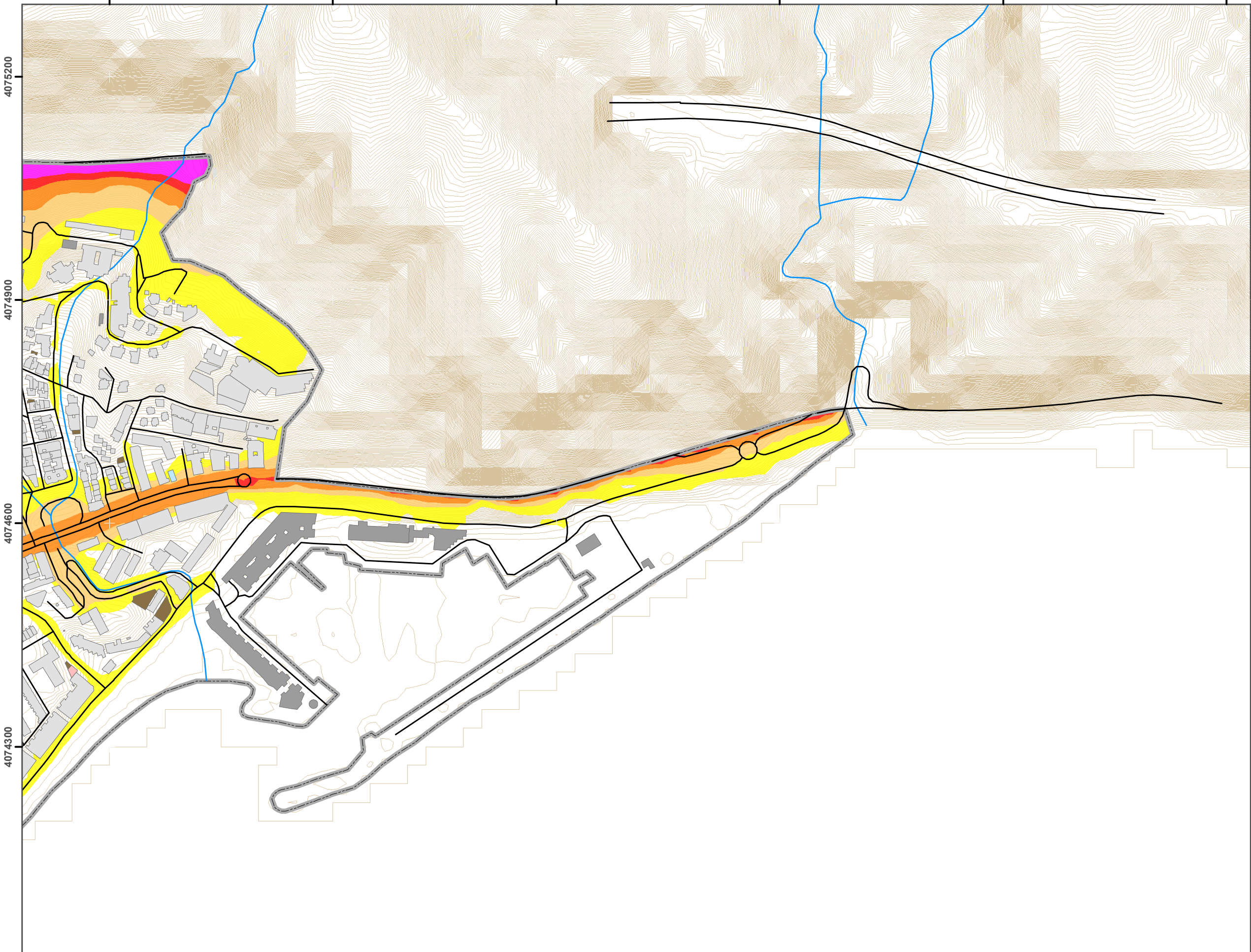


MAPA ESTRATÉGICO DE RUIDO.
AGLOMERACIÓN DE ROQUETAS DE MAR. 2022

Página:3

Mapa de Niveles Sonoros.
Ruido Viario. Lden

538800 539100 539400 539700 540000 540300



Leyenda

- Niveles sonoros**
- 55 - 60 dB(A)
 - 60 - 65 dB(A)
 - 65 - 70 dB(A)
 - 70 - 75 dB(A)
 - > 75 dB(A)
- Usos edificaciones**
- Sanitario, docente o cultural
 - Residencial
 - Terciario
 - Recreativo
 - Industrial
 - Otros usos
- Base cartográfica**
- Ejes viarios
 - Río
 - Masas de agua
 - Zonas verdes
 - Curvas de nivel
 - Límite de la aglomeración

- Sistema de coordenadas:
ETRS 1989 UTM Zone 30N



Consultora: Eurocontrol

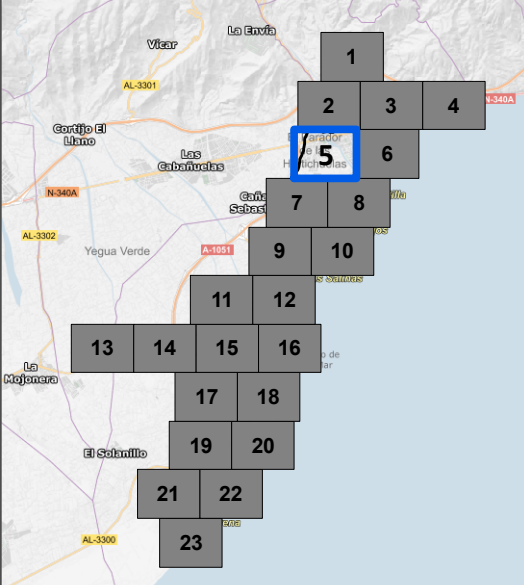
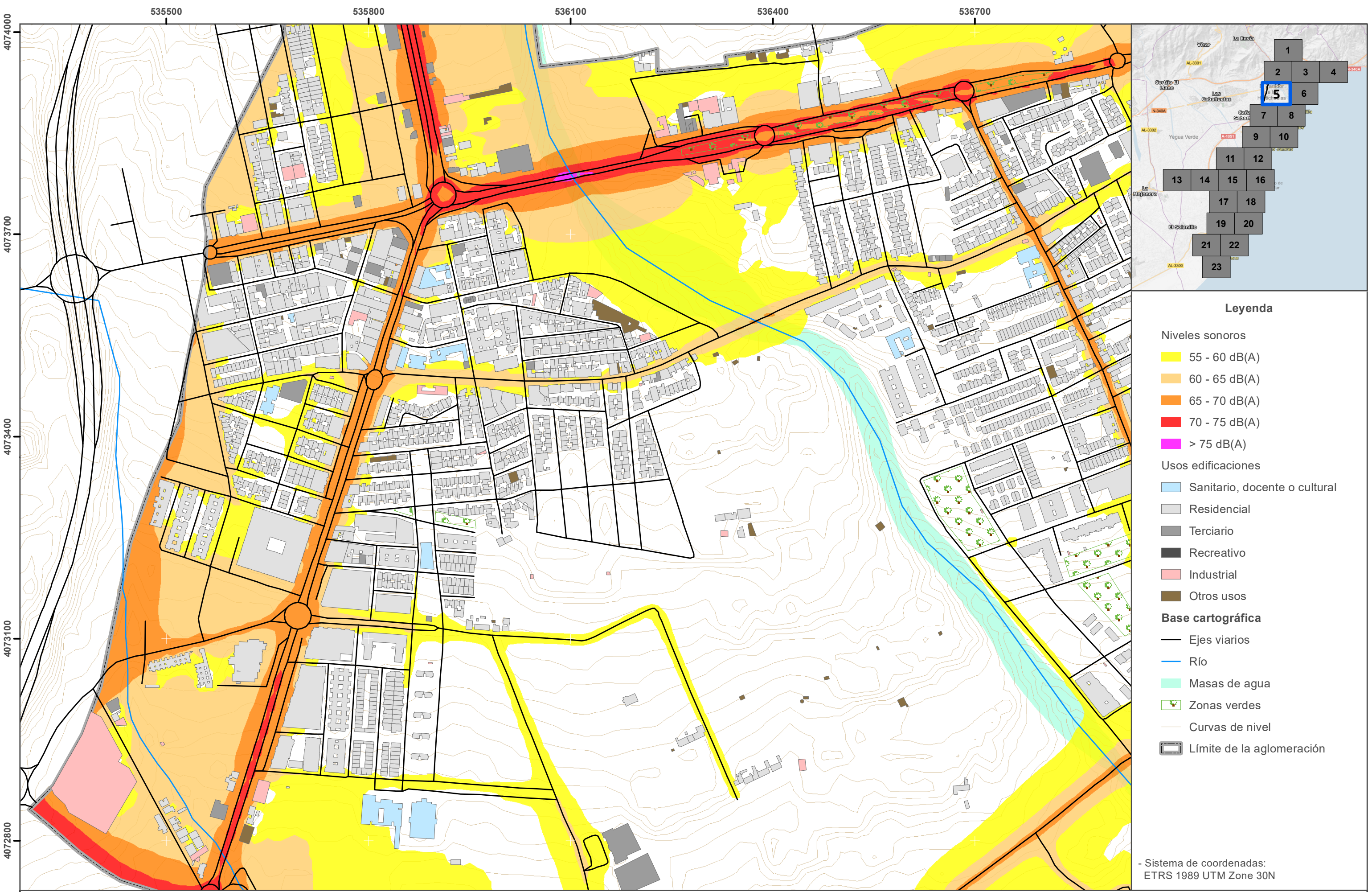
Fecha:
febrero 2023

Escala original DIN A3
1:5.000

MAPA ESTRATÉGICO DE RUIDO.
AGLOMERACIÓN DE ROQUETAS DE MAR. 2022

Página:4

Mapa de Niveles Sonoros.
Ruido Viario. Lden



Leyenda

- Niveles sonoros**
- 55 - 60 dB(A)
 - 60 - 65 dB(A)
 - 65 - 70 dB(A)
 - 70 - 75 dB(A)
 - > 75 dB(A)
- Usos edificaciones**
- Sanitario, docente o cultural
 - Residencial
 - Terciario
 - Recreativo
 - Industrial
 - Otros usos
- Base cartográfica**
- Ejes viarios
 - Río
 - Masas de agua
 - Zonas verdes
 - Curvas de nivel
 - Límite de la aglomeración

- Sistema de coordenadas:
ETRS 1989 UTM Zone 30N



Consultora: **Eurocontrol**
opave

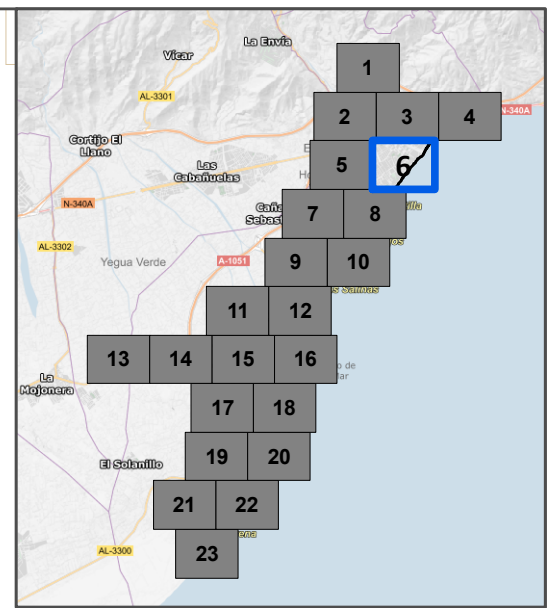
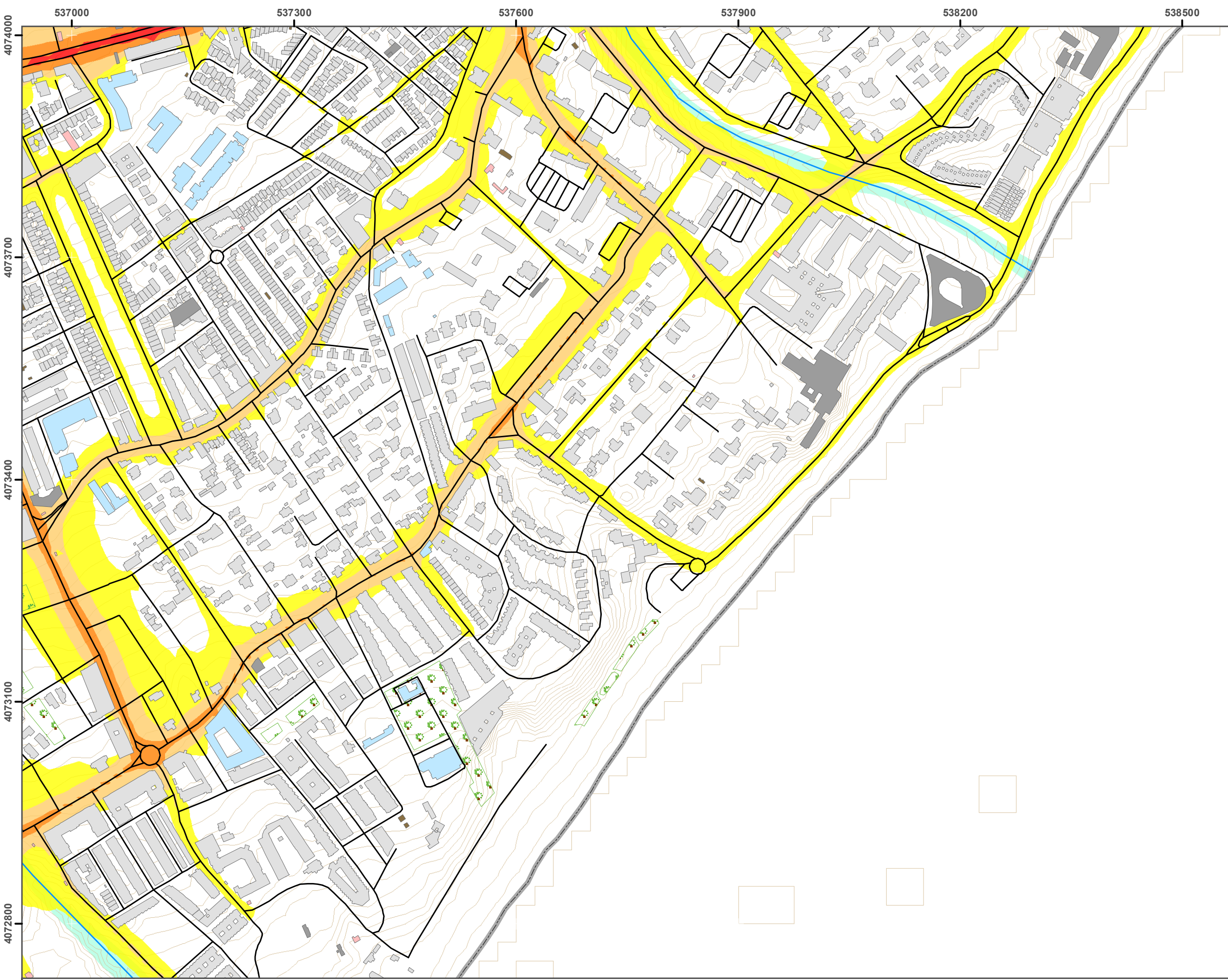
Fecha:
febrero 2023

Escala original DIN A3
1:5.000

MAPA ESTRATÉGICO DE RUIDO.
AGLOMERACIÓN DE ROQUETAS DE MAR. 2022

Página:5

Mapa de Niveles Sonoros.
Ruido Viario. Lden



Leyenda

- Niveles sonoros**
- 55 - 60 dB(A)
 - 60 - 65 dB(A)
 - 65 - 70 dB(A)
 - > 75 dB(A)
- Usos edificaciones**
- Sanitario, docente o cultural
 - Residencial
 - Terciario
 - Recreativo
 - Industrial
 - Otros usos
- Base cartográfica**
- Ejes viarios
 - Río
 - Masas de agua
 - Zonas verdes
 - Curvas de nivel
 - Límite de la aglomeración

- Sistema de coordenadas:
ETRS 1989 UTM Zone 30N



Consultora:
Eurocontrol
opave

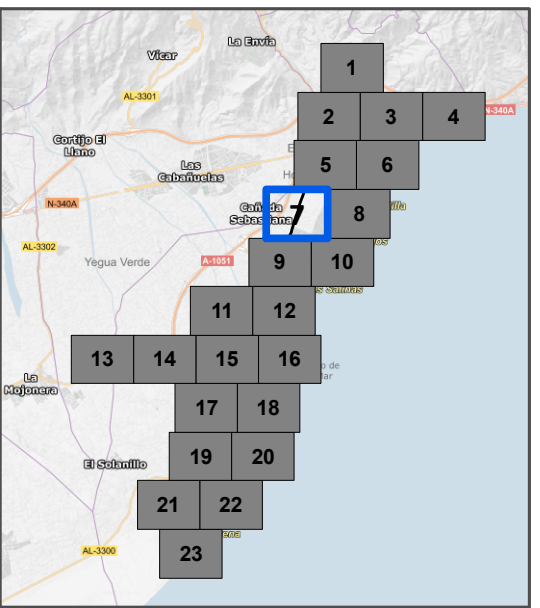
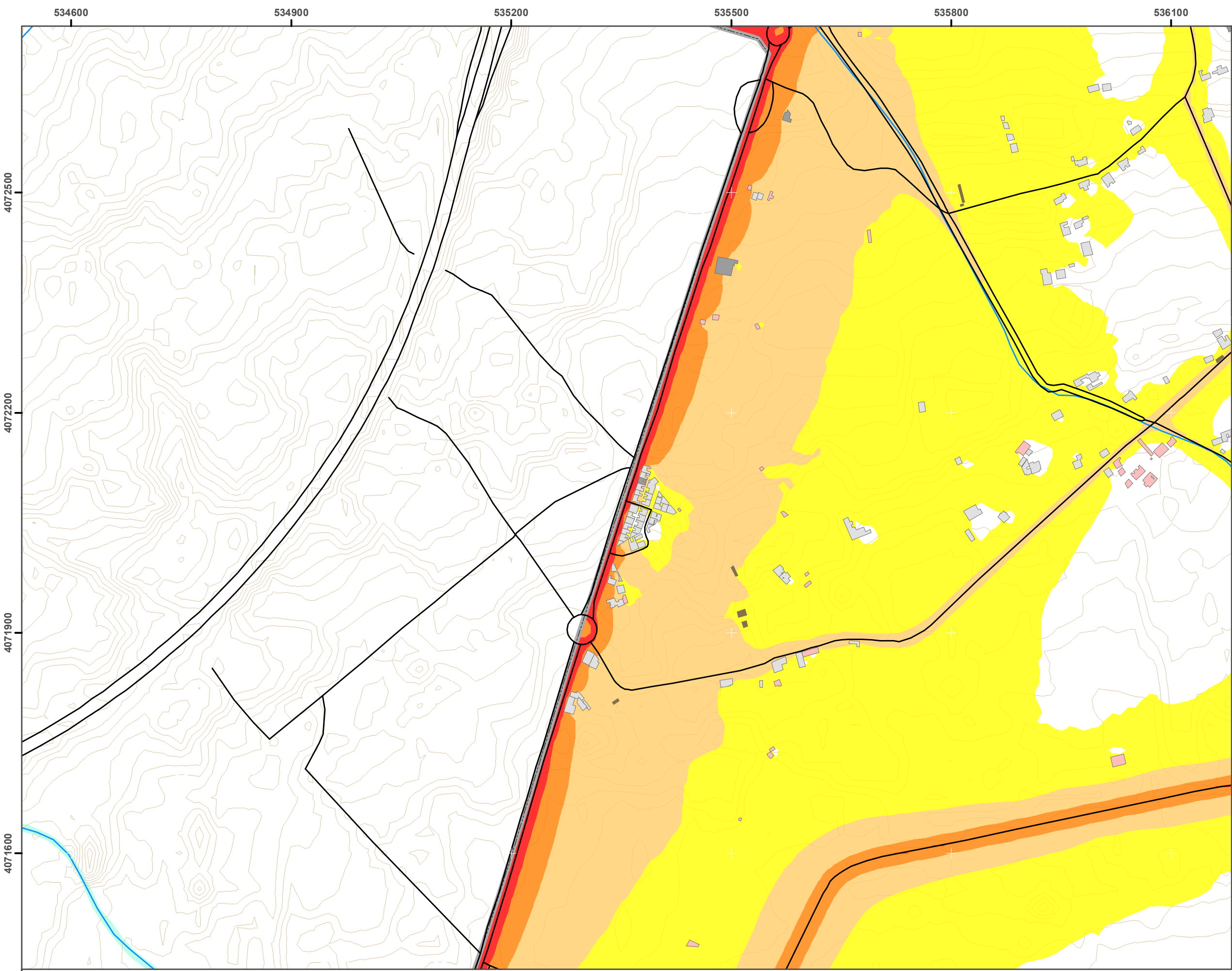
Fecha:
febrero 2023

Escala original DIN A3
1:5.000

MAPA ESTRATÉGICO DE RUIDO.
AGLOMERACIÓN DE ROQUETAS DE MAR. 2022

Página:6

Mapa de Niveles Sonoros.
Ruido Viario. Lden



Leyenda

Niveles sonoros

- 55 - 60 dB(A)
- 60 - 65 dB(A)
- 65 - 70 dB(A)
- 70 - 75 dB(A)
- > 75 dB(A)

Usos edificaciones

- Sanitario, docente o cultural
- Residencial
- Terciario
- Recreativo
- Industrial
- Otros usos

Base cartográfica

- Ejes viarios
- Río
- Masas de agua
- Zonas verdes
- Curvas de nivel
- Límite de la aglomeración

- Sistema de coordenadas:
ETRS 1989 UTM Zone 30N

536400

536700

537000

537300

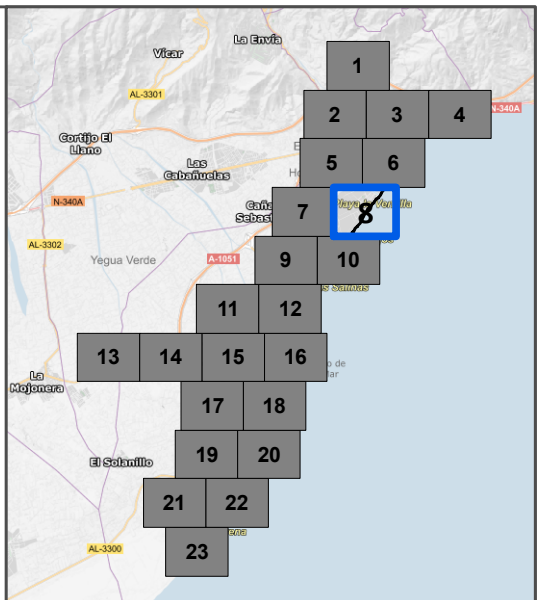
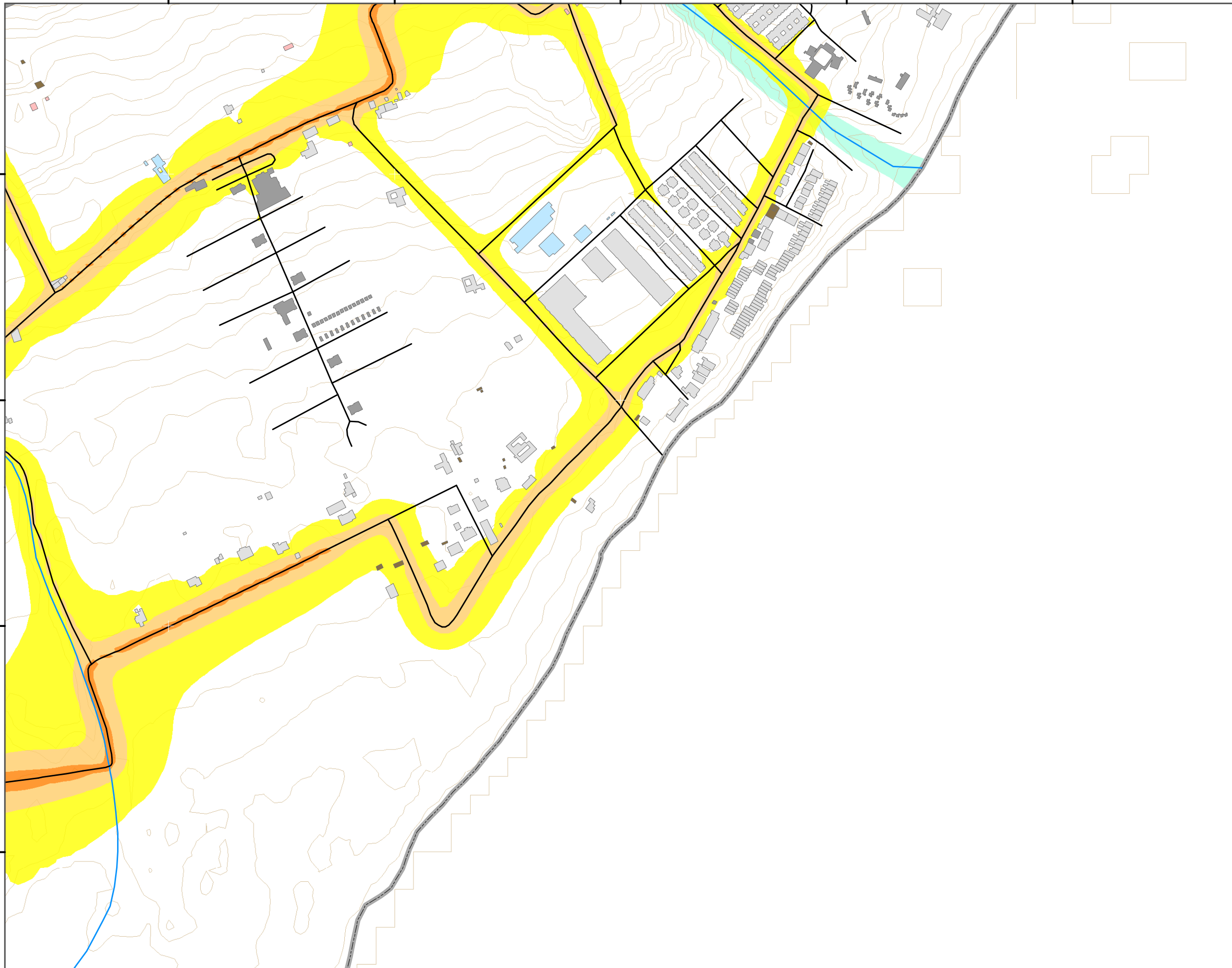
537600

4072500

4072200

4071900

4071600



Leyenda

- Niveles sonoros**
- 55 - 60 dB(A)
 - 60 - 65 dB(A)
 - 65 - 70 dB(A)
 - 70 - 75 dB(A)
 - > 75 dB(A)
- Usos edificaciones**
- Sanitario, docente o cultural
 - Residencial
 - Terciario
 - Recreativo
 - Industrial
 - Otros usos
- Base cartográfica**
- Ejes viarios
 - Río
 - Masas de agua
 - Zonas verdes
 - Curvas de nivel
 - Límite de la aglomeración

- Sistema de coordenadas:
ETRS 1989 UTM Zone 30N



Consultora: Eurocontrol

Fecha:
febrero 2023

Escala original DIN A3
1:5.000

MAPA ESTRATÉGICO DE RUIDO.
AGLOMERACIÓN DE ROQUETAS DE MAR. 2022

Página:8

Mapa de Niveles Sonoros.
Ruido Viario. Lden

534300

534600

534900

535200

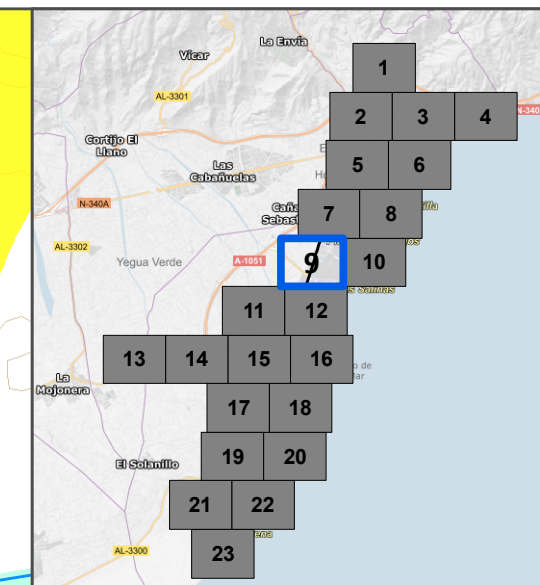
535500

4071300

4071000

4070700

4070400



Leyenda

- Niveles sonoros**
- 55 - 60 dB(A)
 - 60 - 65 dB(A)
 - 65 - 70 dB(A)
 - 70 - 75 dB(A)
 - > 75 dB(A)
- Usos edificaciones**
- Sanitario, docente o cultural
 - Residencial
 - Terciario
 - Recreativo
 - Industrial
 - Otros usos
- Base cartográfica**
- Ejes viarios
 - Río
 - Masas de agua
 - Zonas verdes
 - Curvas de nivel
 - Límite de la aglomeración

- Sistema de coordenadas:
ETRS 1989 UTM Zone 30N



Consultora: Eurocontrol

Fecha:
febrero 2023

Escala original DIN A3
1:5.000



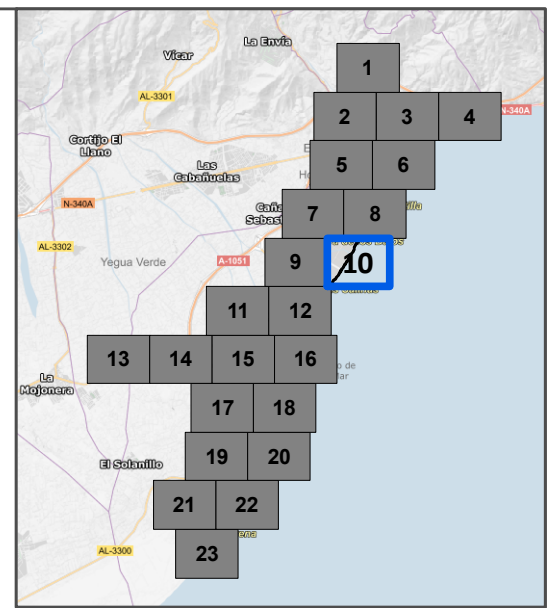
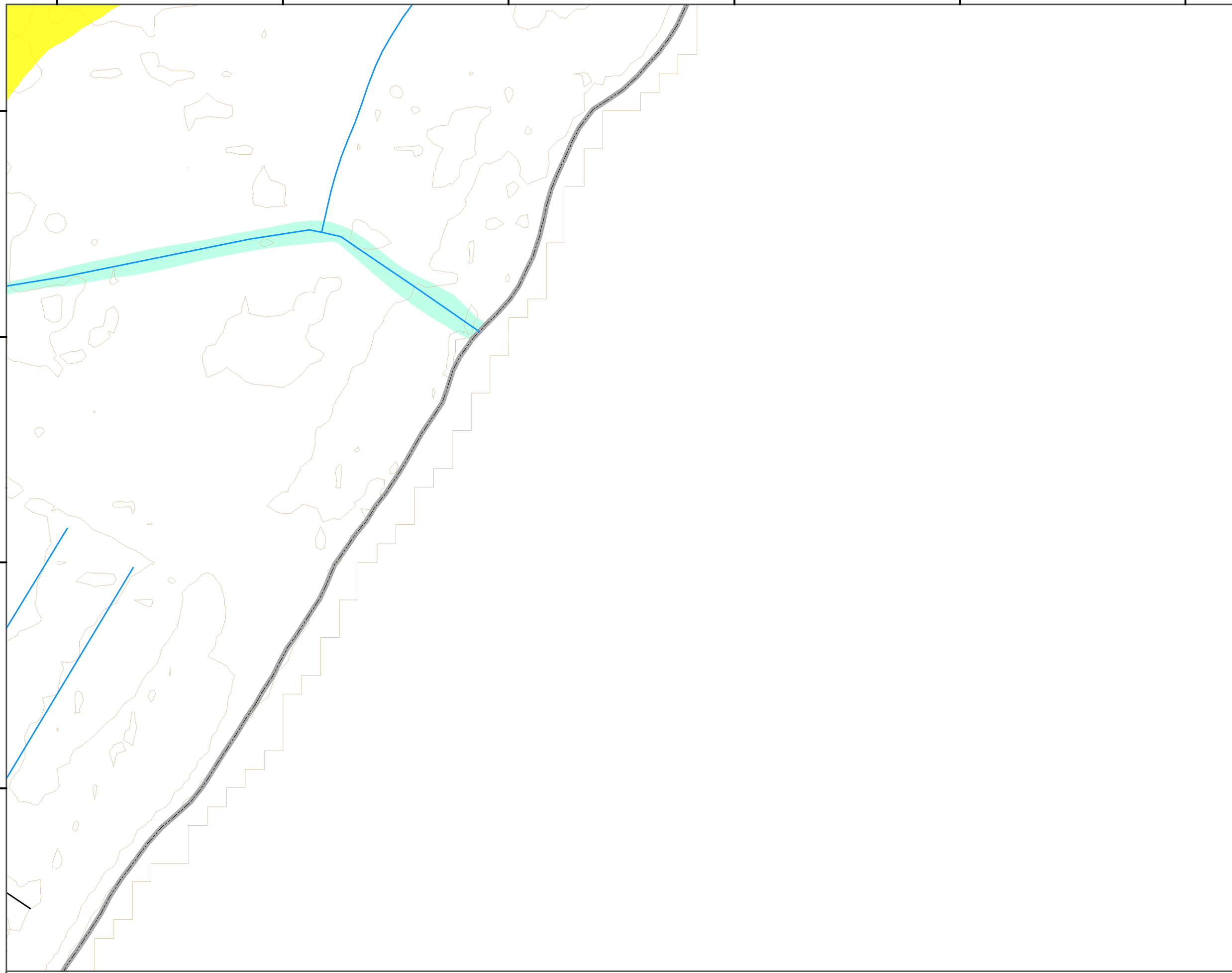
MAPA ESTRATÉGICO DE RUIDO.
AGLOMERACIÓN DE ROQUETAS DE MAR. 2022

Página:9

Mapa de Niveles Sonoros.
Ruido Viario. Lden

535800 536100 536400 536700 537000 537300

4071300
4071000
4070700
4070400



Leyenda

- Niveles sonoros**
- 55 - 60 dB(A)
 - 60 - 65 dB(A)
 - 65 - 70 dB(A)
 - 70 - 75 dB(A)
 - > 75 dB(A)
- Usos edificaciones**
- Sanitario, docente o cultural
 - Residencial
 - Terciario
 - Recreativo
 - Industrial
 - Otros usos
- Base cartográfica**
- Ejes viarios
 - Río
 - Masas de agua
 - Zonas verdes
 - Curvas de nivel
 - Límite de la aglomeración

- Sistema de coordenadas:
ETRS 1989 UTM Zone 30N



Consultora: Eurocontrol

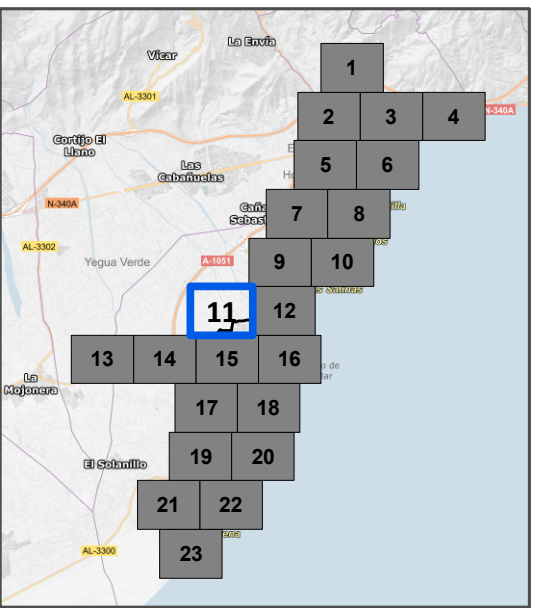
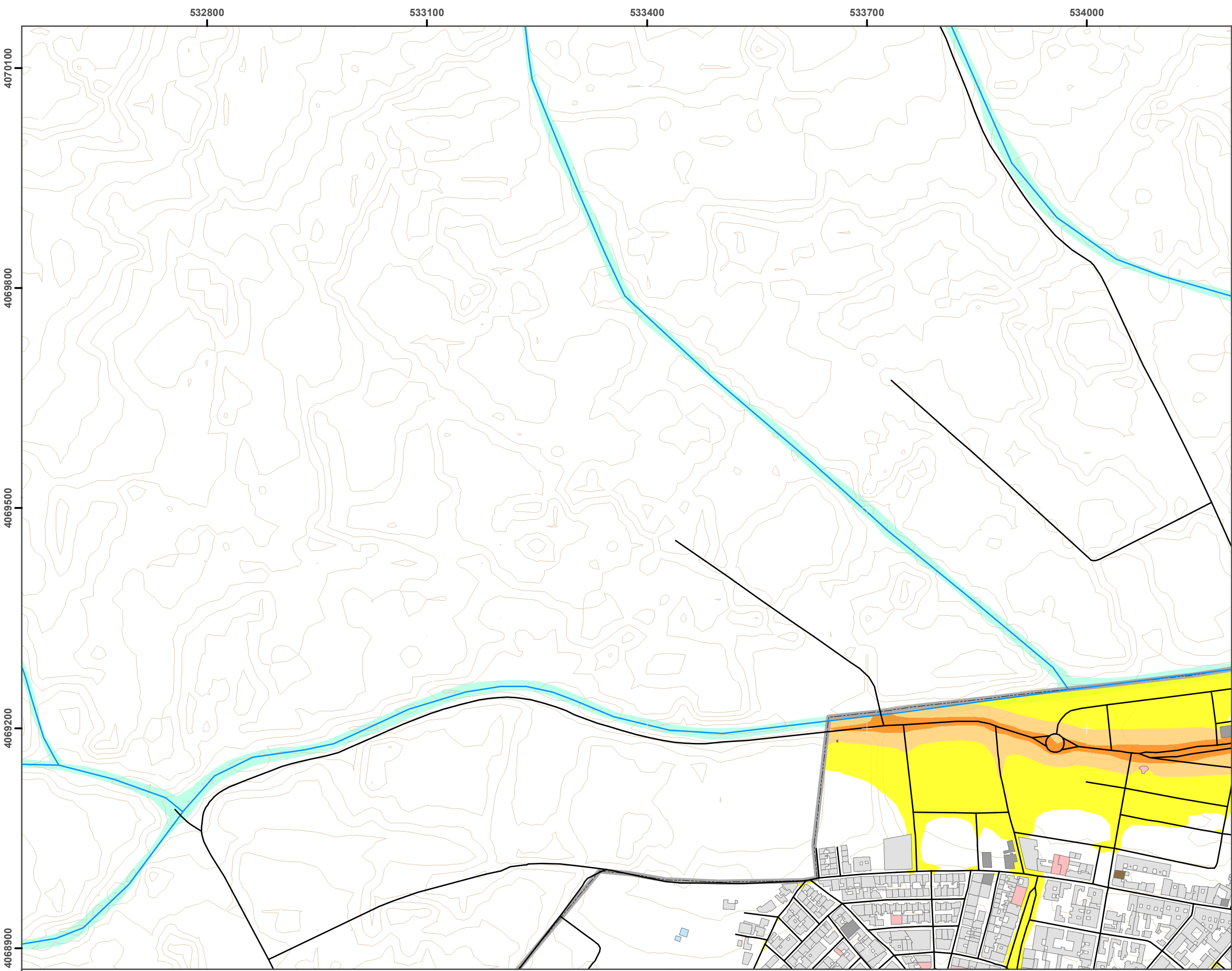
Fecha:
febrero 2023

Escala original DIN A3
1:5.000

MAPA ESTRATÉGICO DE RUIDO.
AGLOMERACIÓN DE ROQUETAS DE MAR. 2022

Página:10

Mapa de Niveles Sonoros.
Ruido Viario. Lden



Leyenda

- Niveles sonoros**
- 55 - 60 dB(A)
 - 60 - 65 dB(A)
 - 65 - 70 dB(A)
 - 70 - 75 dB(A)
 - > 75 dB(A)
- Usos edificaciones**
- Sanitario, docente o cultural
 - Residencial
 - Terciario
 - Recreativo
 - Industrial
 - Otros usos
- Base cartográfica**
- Ejes viarios
 - Río
 - Masas de agua
 - Zonas verdes
 - Curvas de nivel
 - Límite de la aglomeración

- Sistema de coordenadas:
ETRS 1989 UTM Zone 30N



Consultora:
Eurocontrol
space

Fecha:
febrero 2023

Escala original DIN A3
1:5.000

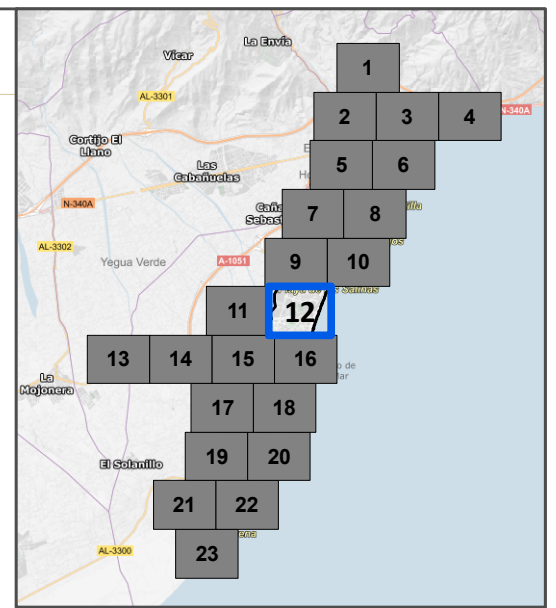


MAPA ESTRATÉGICO DE RUIDO.
AGLOMERACIÓN DE ROQUETAS DE MAR. 2022

Página:11

Mapa de Niveles Sonoros.
Ruido Viario. Lden

534300 534600 534900 535200 535500 535800



Leyenda

- Niveles sonoros**
- 55 - 60 dB(A)
 - 60 - 65 dB(A)
 - 65 - 70 dB(A)
 - 70 - 75 dB(A)
 - > 75 dB(A)
- Usos edificaciones**
- Sanitario, docente o cultural
 - Residencial
 - Terciario
 - Recreativo
 - Industrial
 - Otros usos
- Base cartográfica**
- Ejes viarios
 - Río
 - Masas de agua
 - Zonas verdes
 - Curvas de nivel
 - Límite de la aglomeración

- Sistema de coordenadas:
ETRS 1989 UTM Zone 30N



Consultora: Eurocontrol

Fecha:
febrero 2023

Escala original DIN A3
1:5.000



MAPA ESTRATÉGICO DE RUIDO.
AGLOMERACIÓN DE ROQUETAS DE MAR. 2022

Página:12

Mapa de Niveles Sonoros.
Ruido Viario. Lden

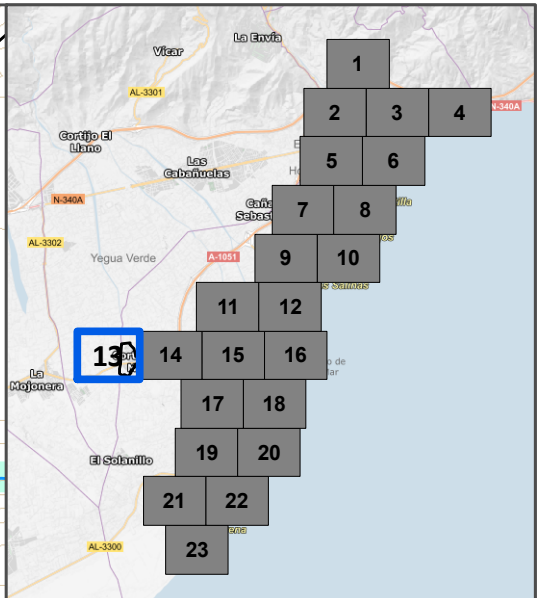
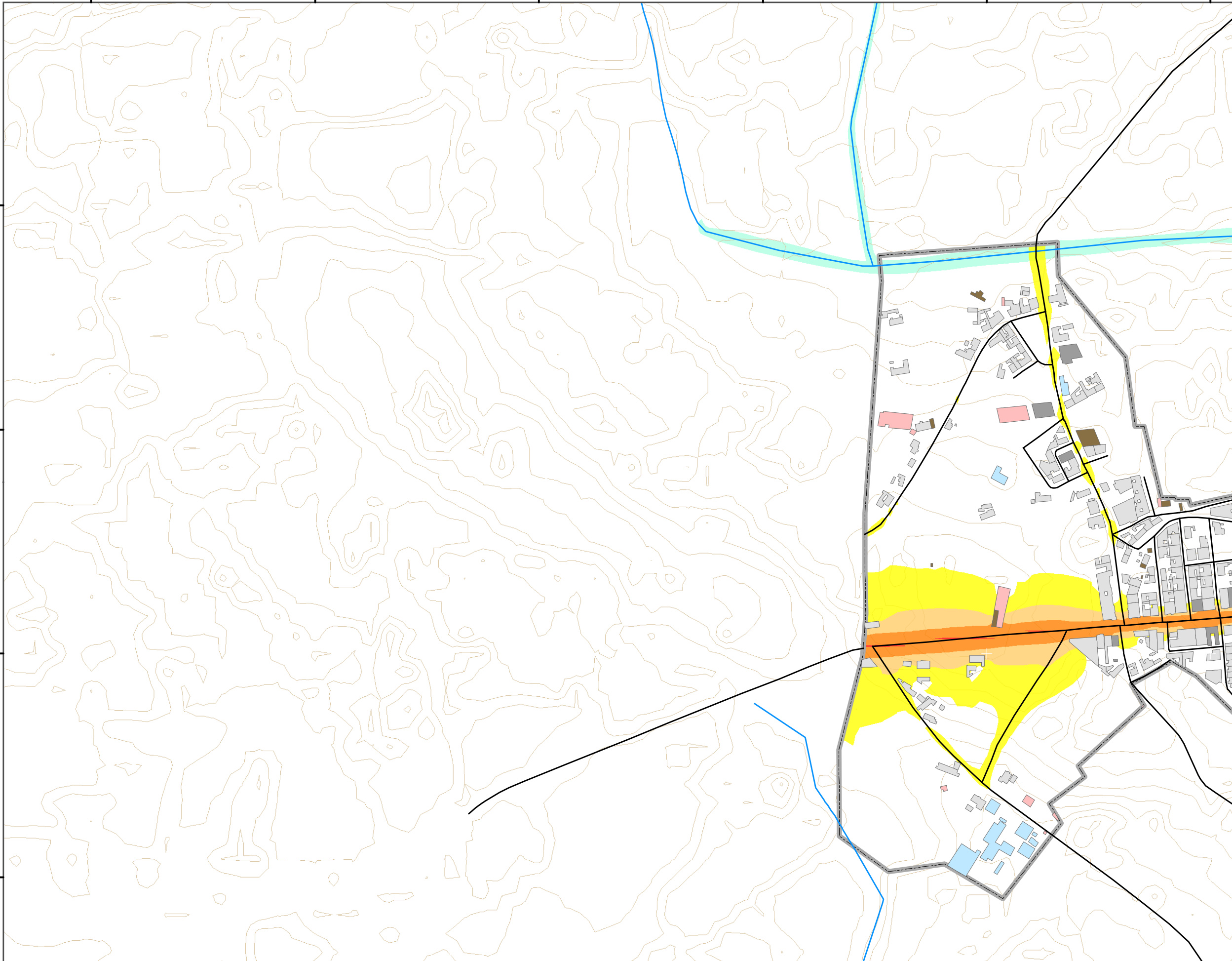
529500 529800 530100 530400 530700 531000

4068600

4068300

4068000

4067700



Leyenda

- Niveles sonoros**
- 55 - 60 dB(A)
 - 60 - 65 dB(A)
 - 65 - 70 dB(A)
 - 70 - 75 dB(A)
 - > 75 dB(A)
- Usos edificaciones**
- Sanitario, docente o cultural
 - Residencial
 - Terciario
 - Recreativo
 - Industrial
 - Otros usos
- Base cartográfica**
- Ejes viarios
 - Río
 - Masas de agua
 - Zonas verdes
 - Curvas de nivel
 - Límite de la aglomeración

- Sistema de coordenadas:
ETRS 1989 UTM Zone 30N



Consultora: Eurocontrol

Fecha:
febrero 2023

Escala original DIN A3
1:5.000

MAPA ESTRATÉGICO DE RUIDO.
AGLOMERACIÓN DE ROQUETAS DE MAR. 2022

Página:13

Mapa de Niveles Sonoros.
Ruido Viario. Lden

531300

531600

531900

532200

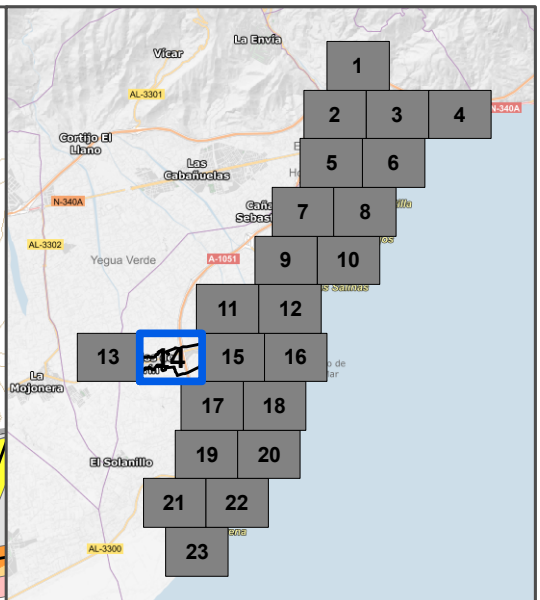
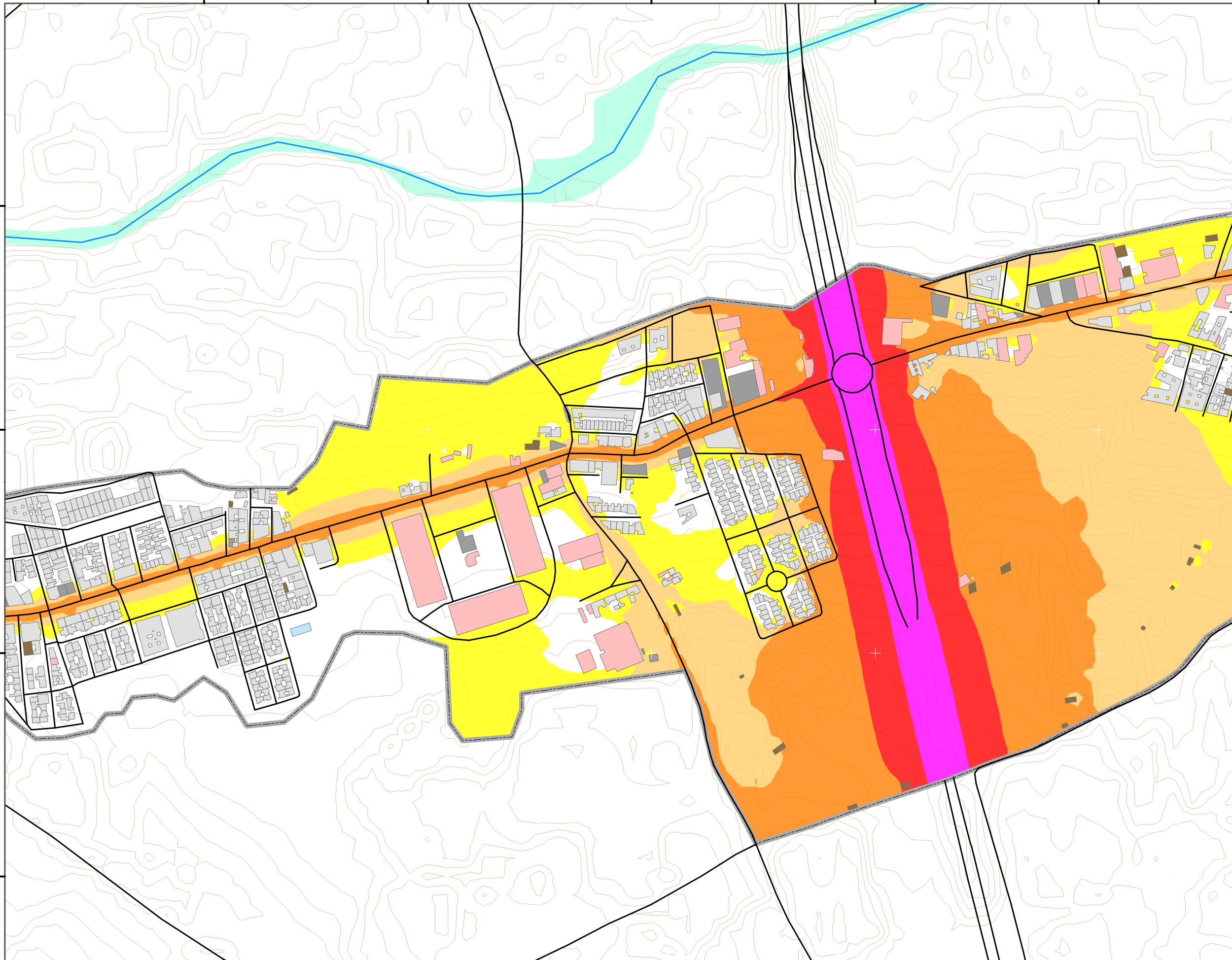
532500

4068600

4068300

4068000

4067700



Leyenda

- Niveles sonoros**
- 55 - 60 dB(A)
 - 60 - 65 dB(A)
 - 65 - 70 dB(A)
 - 70 - 75 dB(A)
 - > 75 dB(A)
- Usos edificaciones**
- Sanitario, docente o cultural
 - Residencial
 - Terciario
 - Recreativo
 - Industrial
 - Otros usos
- Base cartográfica**
- Ejes viarios
 - Río
 - Masas de agua
 - Zonas verdes
 - Curvas de nivel
 - Límite de la aglomeración

- Sistema de coordenadas:
ETRS 1989 UTM Zone 30N



Consultora: **Eurocontrol**
opave

Fecha:
febrero 2023

Escala original DIN A3
1:5.000
0 25 50 100 150 200 Metros



MAPA ESTRATÉGICO DE RUIDO.
AGLOMERACIÓN DE ROQUETAS DE MAR. 2022

Página:14

Mapa de Niveles Sonoros.
Ruido Viario. Lden

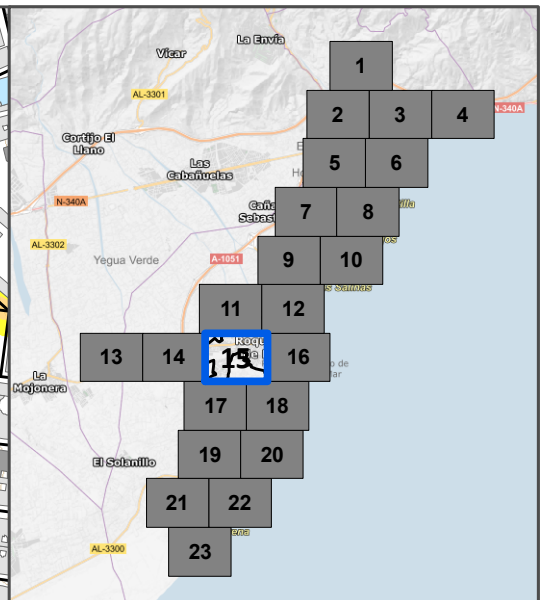
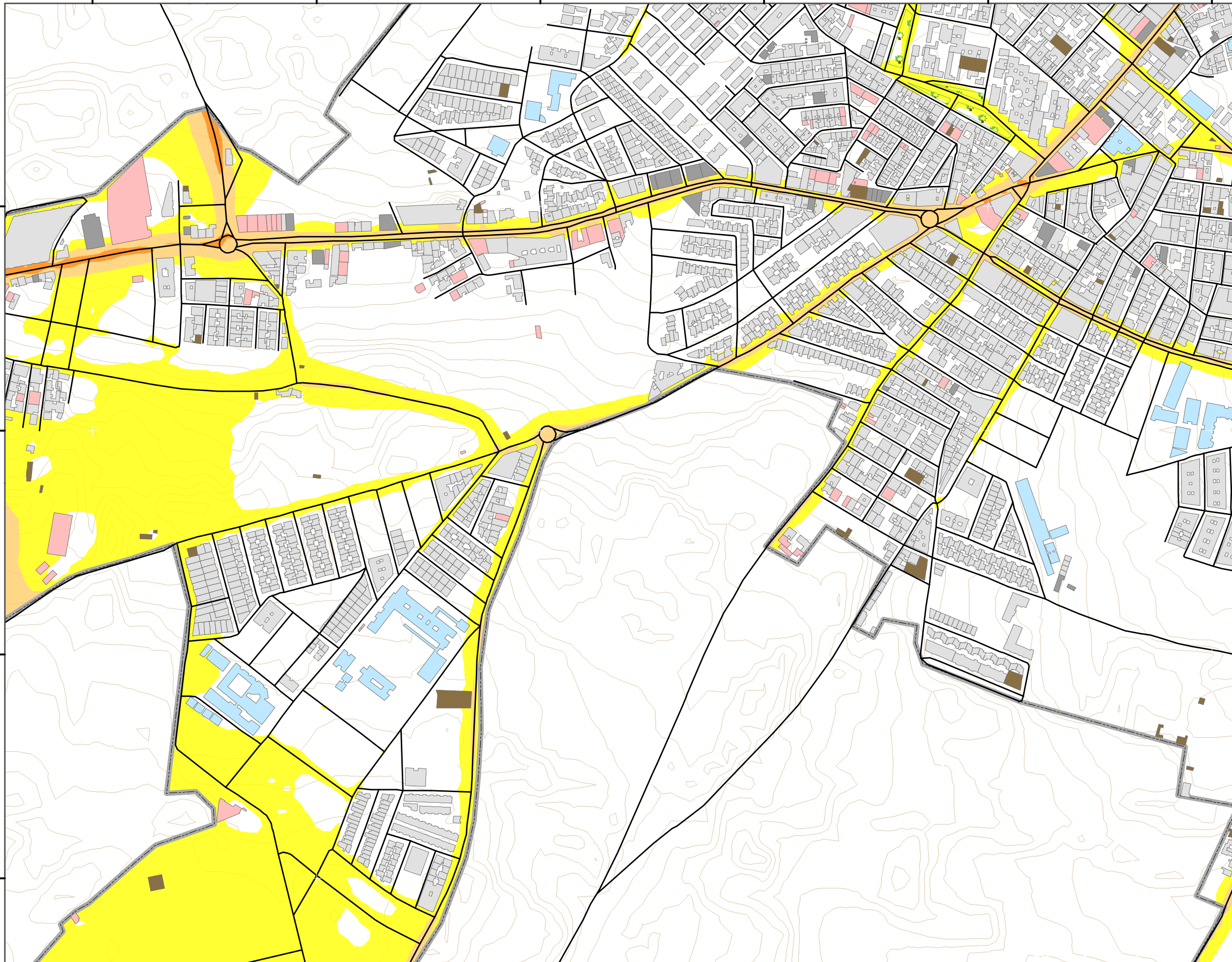
532800 533100 533400 533700 534000 534300

4068600

4068300

4068000

4067700



Leyenda

- Niveles sonoros**
- 55 - 60 dB(A)
 - 60 - 65 dB(A)
 - 65 - 70 dB(A)
 - 70 - 75 dB(A)
 - > 75 dB(A)
- Usos edificaciones**
- Sanitario, docente o cultural
 - Residencial
 - Terciario
 - Recreativo
 - Industrial
 - Otros usos
- Base cartográfica**
- Ejes viarios
 - Río
 - Masas de agua
 - Zonas verdes
 - Curvas de nivel
 - Límite de la aglomeración

- Sistema de coordenadas:
ETRS 1989 UTM Zone 30N



Consultora: Eurocontrol

Fecha:
febrero 2023

Escala original DIN A3
1:5.000



MAPA ESTRATÉGICO DE RUIDO.
AGLOMERACIÓN DE ROQUETAS DE MAR. 2022

Página:15

Mapa de Niveles Sonoros.
Ruido Viario. Lden

534600

534900

535200

535500

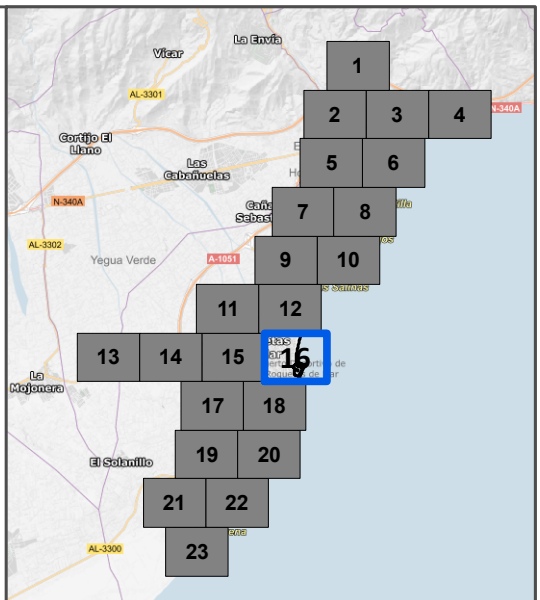
535800

4068600

4068300

4068000

4067700



Leyenda

- Niveles sonoros**
- 55 - 60 dB(A)
 - 60 - 65 dB(A)
 - 65 - 70 dB(A)
 - 70 - 75 dB(A)
 - > 75 dB(A)
- Usos edificaciones**
- Sanitario, docente o cultural
 - Residencial
 - Terciario
 - Recreativo
 - Industrial
 - Otros usos
- Base cartográfica**
- Ejes viarios
 - Río
 - Masas de agua
 - Zonas verdes
 - Curvas de nivel
 - Límite de la aglomeración

- Sistema de coordenadas:
ETRS 1989 UTM Zone 30N



Consultora: Eurocontrol

Fecha:
febrero 2023

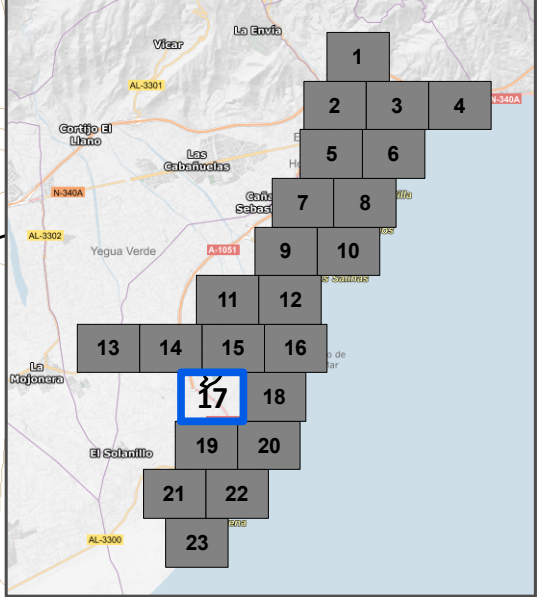
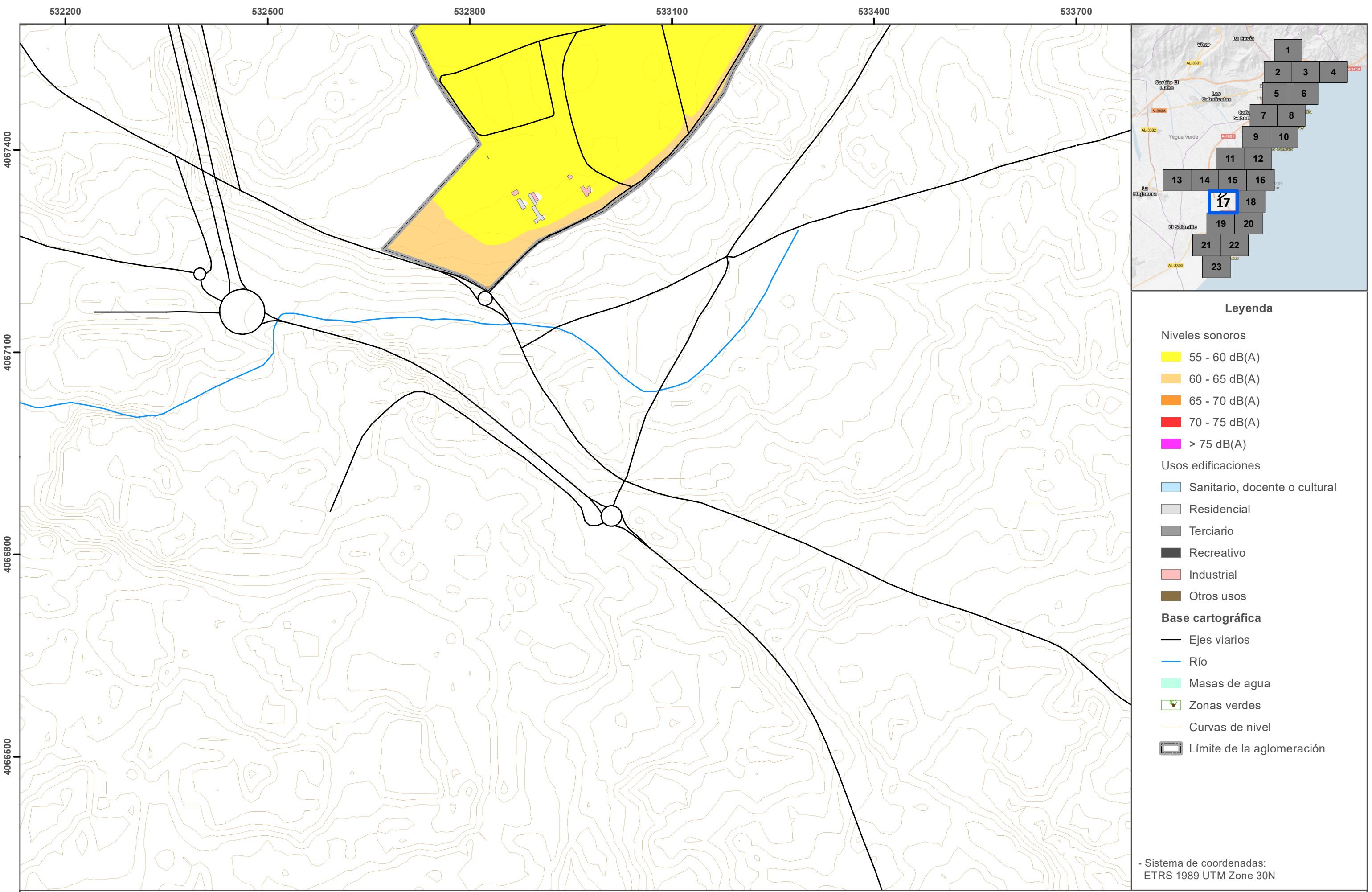
Escala original DIN A3
1:5.000



MAPA ESTRATÉGICO DE RUIDO.
AGLOMERACIÓN DE ROQUETAS DE MAR. 2022

Página:16

Mapa de Niveles Sonoros.
Ruido Viario. Lden



Leyenda

- Niveles sonoros**
- 55 - 60 dB(A)
 - 60 - 65 dB(A)
 - 65 - 70 dB(A)
 - 70 - 75 dB(A)
 - > 75 dB(A)
- Usos edificaciones**
- Sanitario, docente o cultural
 - Residencial
 - Terciario
 - Recreativo
 - Industrial
 - Otros usos
- Base cartográfica**
- Ejes viarios
 - Río
 - Masas de agua
 - Zonas verdes
 - Curvas de nivel
 - Límite de la aglomeración

- Sistema de coordenadas:
ETRS 1989 UTM Zone 30N



Consultora:
Eurocontrol
space

Fecha:
febrero 2023

Escala original DIN A3
1:5.000

MAPA ESTRATÉGICO DE RUIDO.
AGLOMERACIÓN DE ROQUETAS DE MAR. 2022

Página:17

Mapa de Niveles Sonoros.
Ruido Viario. Lden

534000

534300

534600

534900

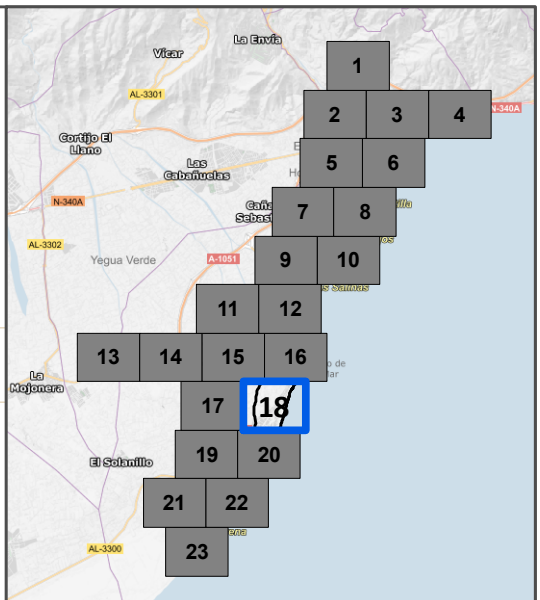
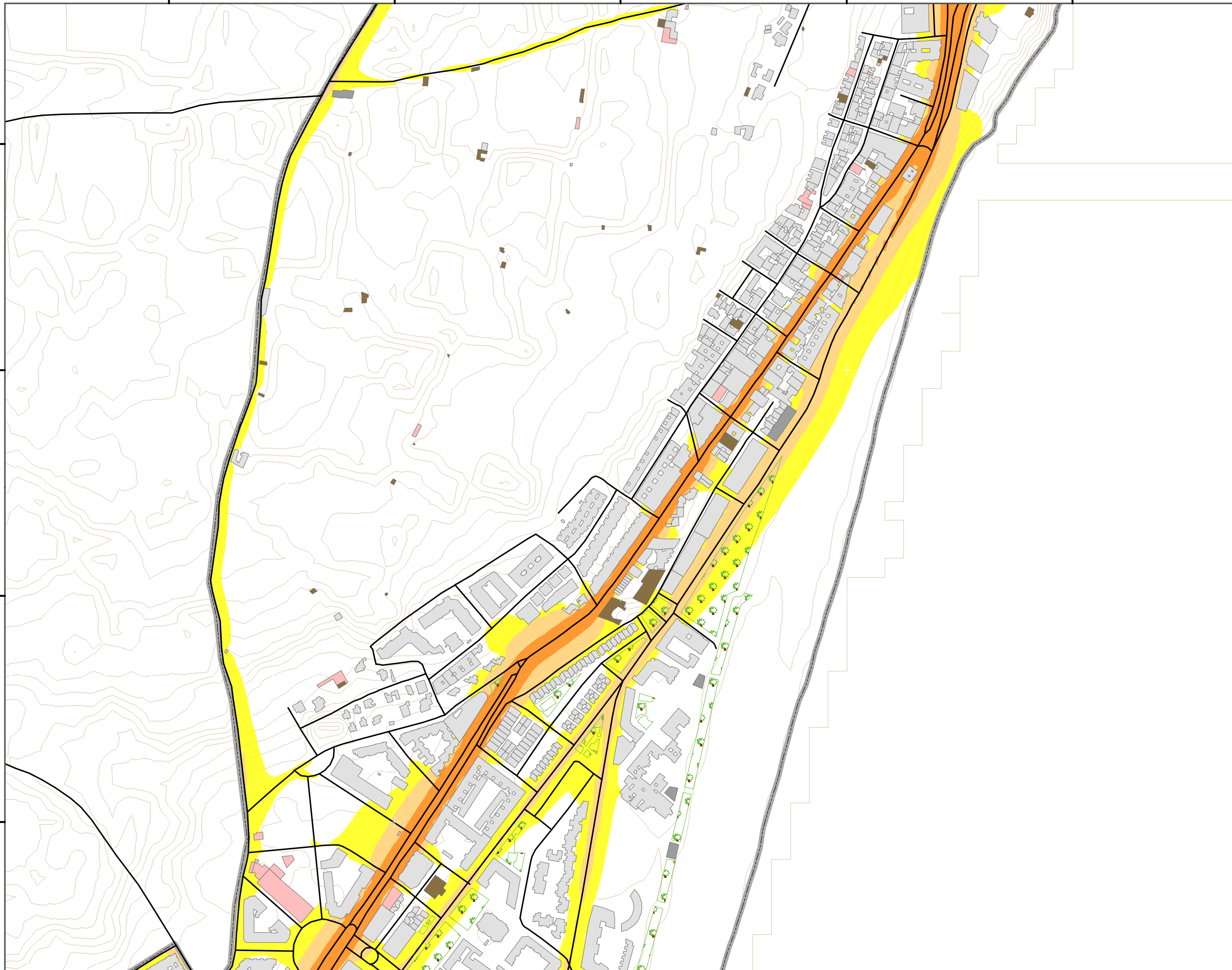
535200

4067400

4067100

4066800

4066500



Leyenda

- Niveles sonoros**
- 55 - 60 dB(A)
 - 60 - 65 dB(A)
 - 65 - 70 dB(A)
 - 70 - 75 dB(A)
 - > 75 dB(A)
- Usos edificaciones**
- Sanitario, docente o cultural
 - Residencial
 - Terciario
 - Recreativo
 - Industrial
 - Otros usos
- Base cartográfica**
- Ejes viarios
 - Río
 - Masas de agua
 - Zonas verdes
 - Curvas de nivel
 - Límite de la aglomeración

- Sistema de coordenadas:
ETRS 1989 UTM Zone 30N



Consultora: Eurocontrol

Fecha: febrero 2023

Escala original DIN A3
1:5.000



MAPA ESTRATÉGICO DE RUIDO.
AGLOMERACIÓN DE ROQUETAS DE MAR. 2022

Página: 18

Mapa de Niveles Sonoros.
Ruido Viario. Lden

532200

532500

532800

533100

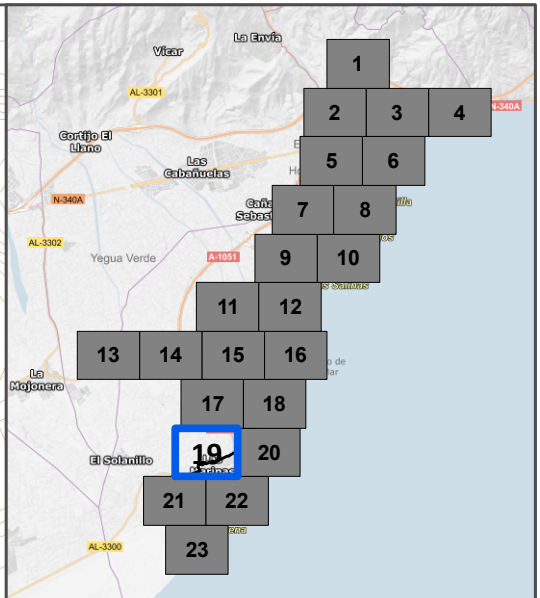
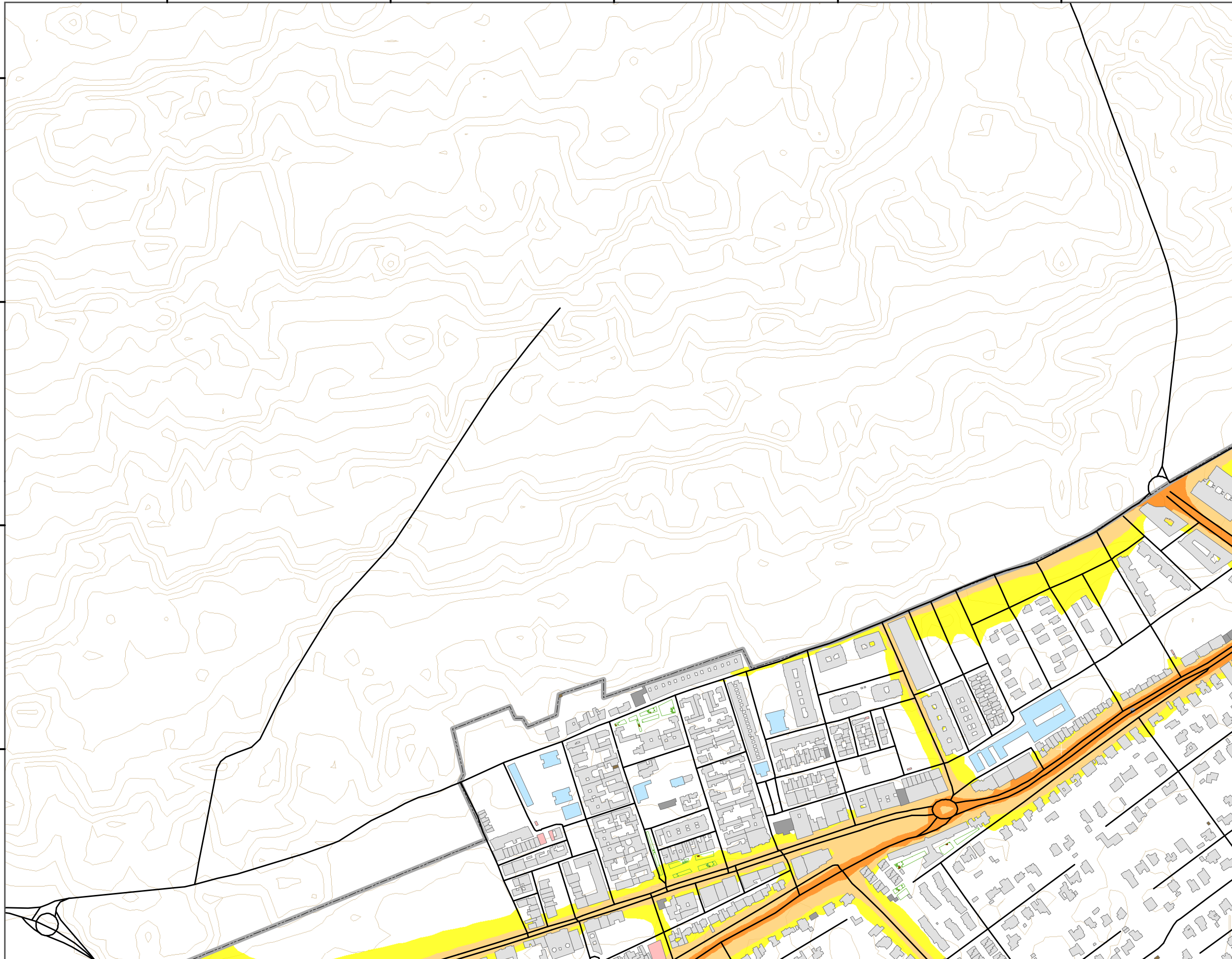
533400

4066200

4065900

4065600

4065300



Leyenda

- Niveles sonoros**
- 55 - 60 dB(A)
 - 60 - 65 dB(A)
 - 65 - 70 dB(A)
 - 70 - 75 dB(A)
 - > 75 dB(A)
- Usos edificaciones**
- Sanitario, docente o cultural
 - Residencial
 - Terciario
 - Recreativo
 - Industrial
 - Otros usos
- Base cartográfica**
- Ejes viarios
 - Río
 - Masas de agua
 - Zonas verdes
 - Curvas de nivel
 - Límite de la aglomeración

- Sistema de coordenadas:
ETRS 1989 UTM Zone 30N



Consultora:
Eurocontrol
 opave

Fecha:
 febrero 2023

Escala original DIN A3
 1:5.000

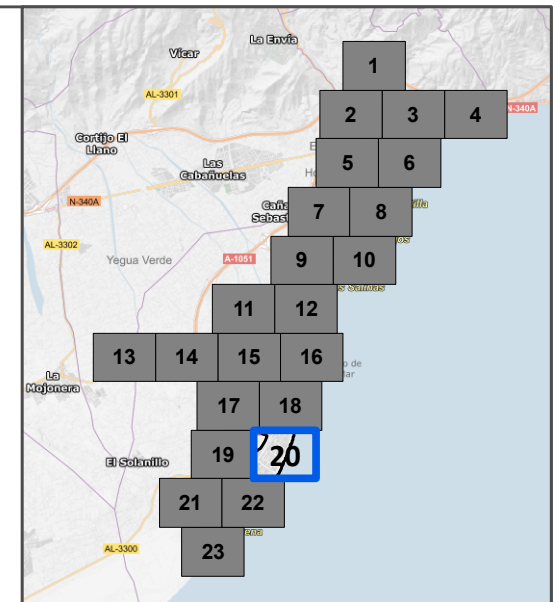
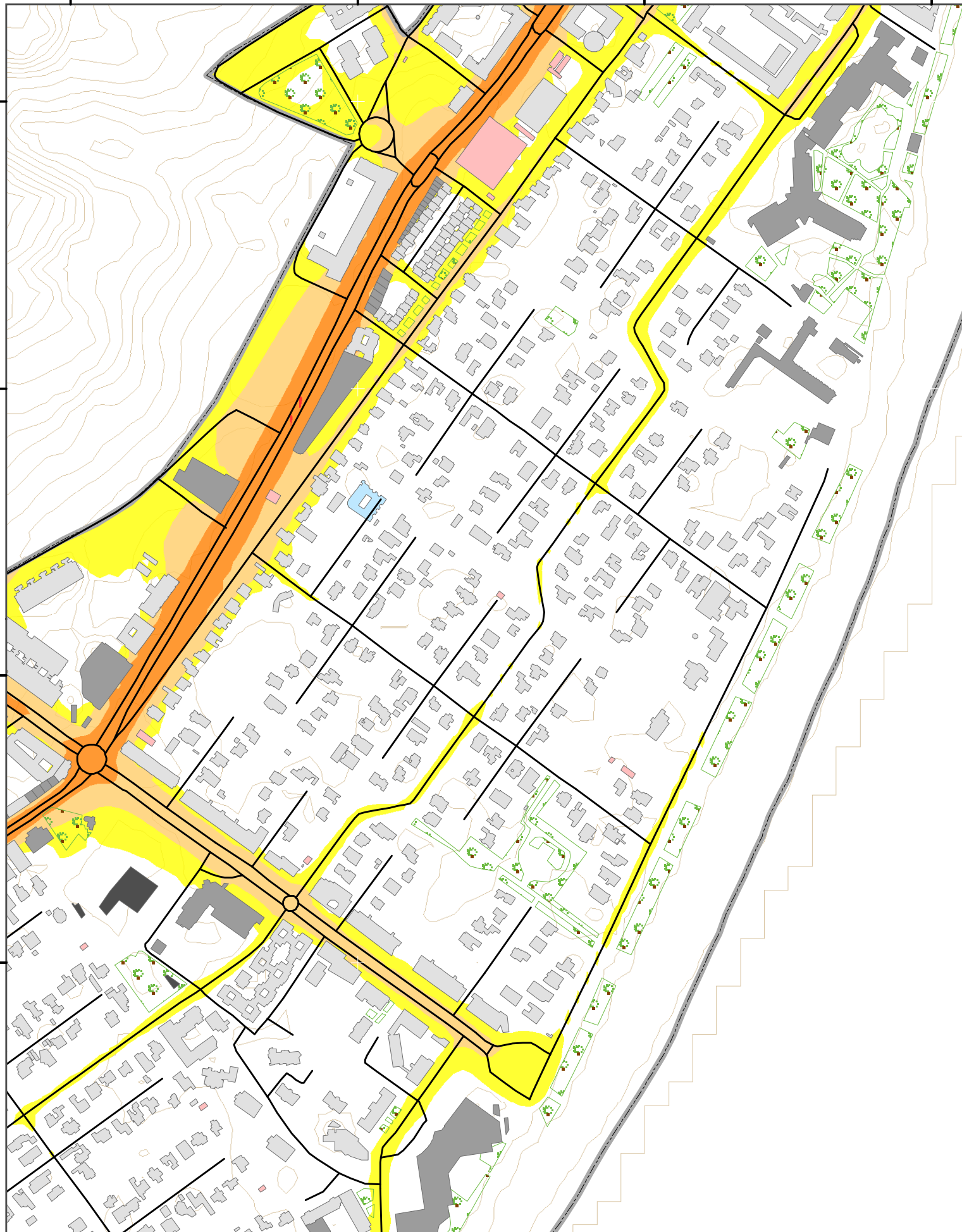
0 25 50 100 150 200 Metros



MAPA ESTRATÉGICO DE RUIDO.
 AGLOMERACIÓN DE ROQUETAS DE MAR. 2022

Página:19

Mapa de Niveles Sonoros.
 Ruido Viario. Lden



Leyenda

- Niveles sonoros**
- 55 - 60 dB(A)
 - 60 - 65 dB(A)
 - 65 - 70 dB(A)
 - 70 - 75 dB(A)
 - > 75 dB(A)
- Usos edificaciones**
- Sanitario, docente o cultural
 - Residencial
 - Terciario
 - Recreativo
 - Industrial
 - Otros usos
- Base cartográfica**
- Ejes viarios
 - Río
 - Masas de agua
 - Zonas verdes
 - Curvas de nivel
 - Límite de la aglomeración

- Sistema de coordenadas:
ETRS 1989 UTM Zone 30N



Consultora: Eurocontrol

Fecha:
febrero 2023

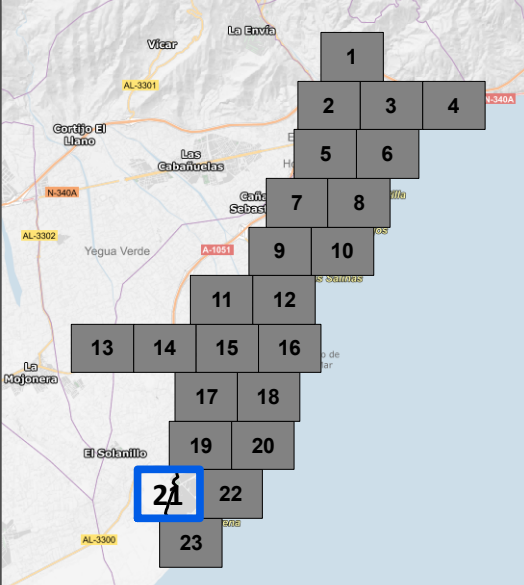
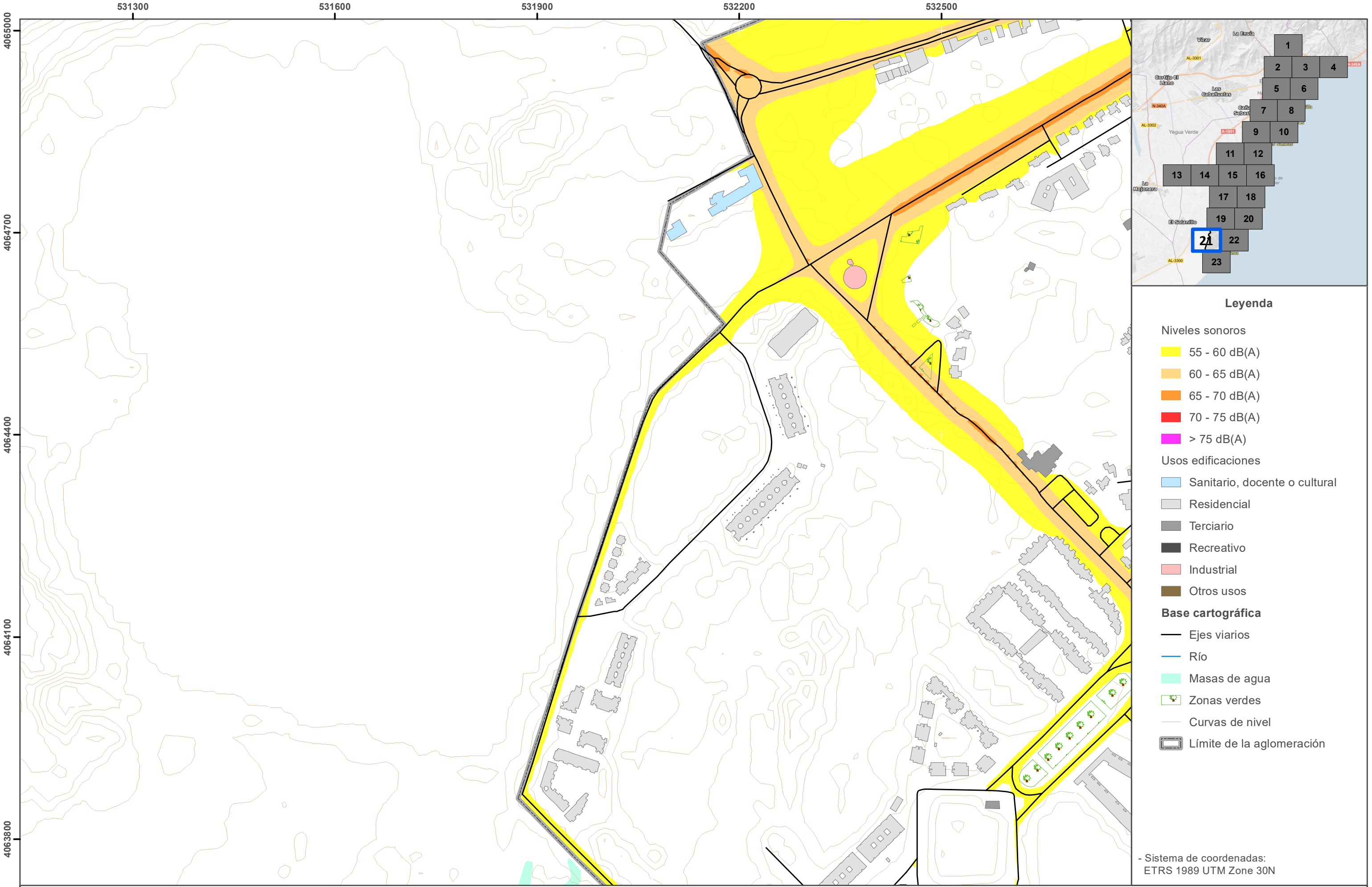
Escala original DIN A3
1:5.000



MAPA ESTRATÉGICO DE RUIDO.
AGLOMERACIÓN DE ROQUETAS DE MAR. 2022

Página:20

Mapa de Niveles Sonoros.
Ruido Viario. Lden



Leyenda

- Niveles sonoros**
- 55 - 60 dB(A)
 - 60 - 65 dB(A)
 - 65 - 70 dB(A)
 - 70 - 75 dB(A)
 - > 75 dB(A)
- Usos edificaciones**
- Sanitario, docente o cultural
 - Residencial
 - Terciario
 - Recreativo
 - Industrial
 - Otros usos
- Base cartográfica**
- Ejes viarios
 - Río
 - Masas de agua
 - Zonas verdes
 - Curvas de nivel
 - Límite de la aglomeración

- Sistema de coordenadas:
ETRS 1989 UTM Zone 30N



Consultora:
Eurocontrol
opave

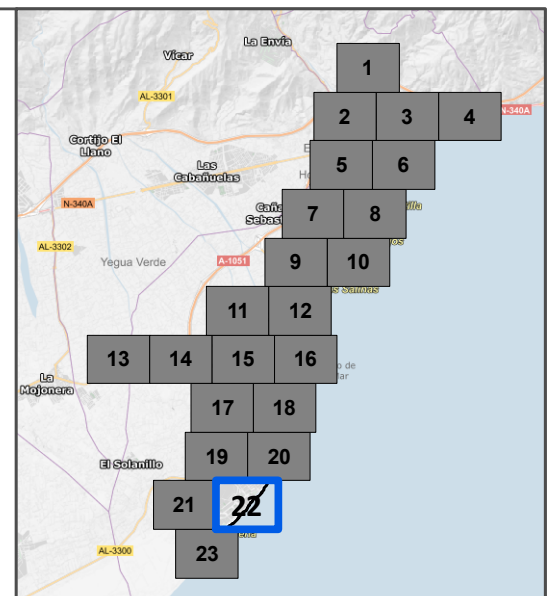
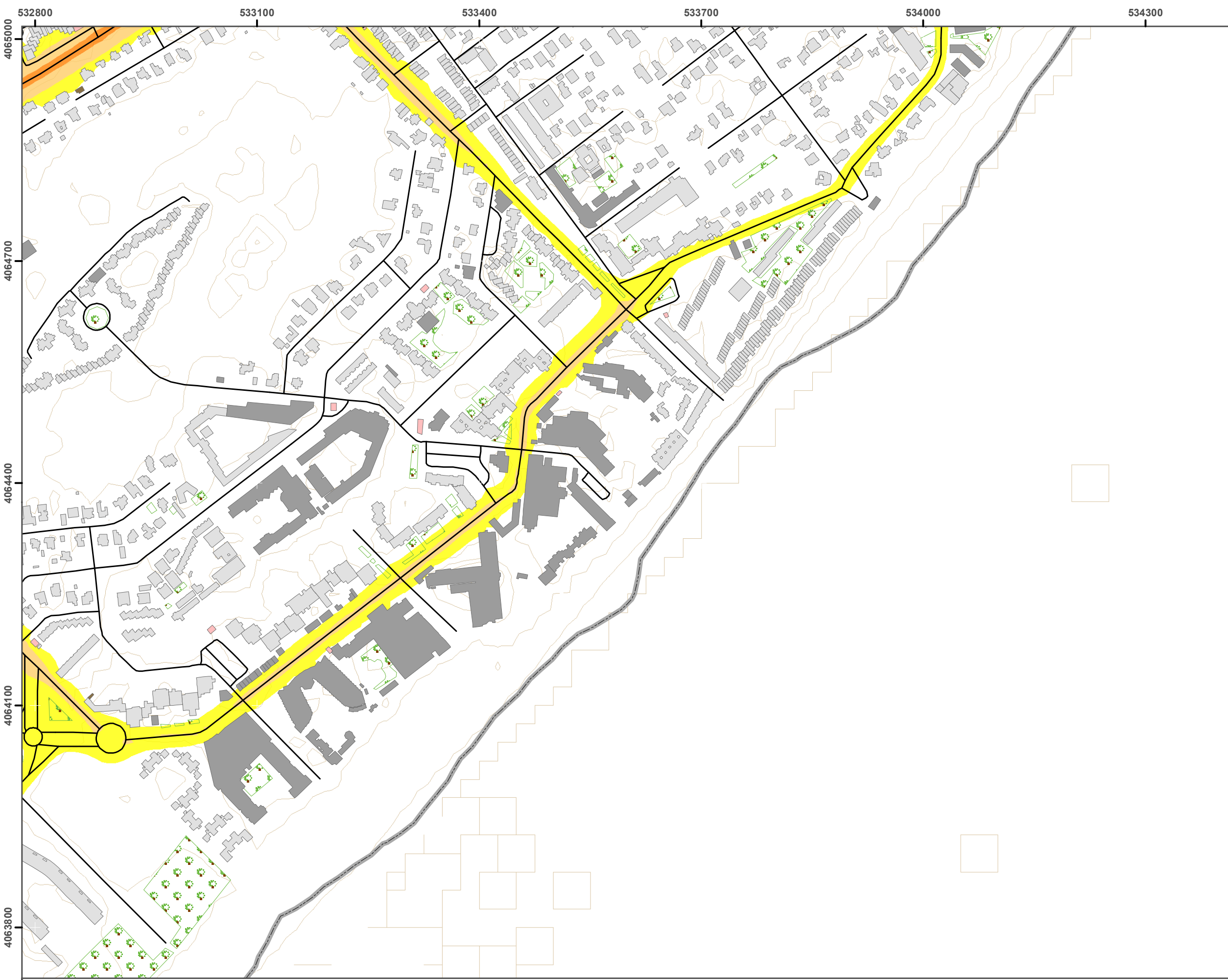
Fecha:
febrero 2023

Escala original DIN A3
1:5.000

MAPA ESTRATÉGICO DE RUIDO.
AGLOMERACIÓN DE ROQUETAS DE MAR. 2022

Página:21

Mapa de Niveles Sonoros.
Ruido Viario. Lden



Leyenda

- Niveles sonoros**
- 55 - 60 dB(A)
 - 60 - 65 dB(A)
 - 65 - 70 dB(A)
 - 70 - 75 dB(A)
 - > 75 dB(A)
- Usos edificaciones**
- Sanitario, docente o cultural
 - Residencial
 - Terciario
 - Recreativo
 - Industrial
 - Otros usos
- Base cartográfica**
- Ejes viarios
 - Río
 - Masas de agua
 - Zonas verdes
 - Curvas de nivel
 - Límite de la aglomeración

- Sistema de coordenadas:
ETRS 1989 UTM Zone 30N



Consultora:
Eurocontrol
spave

Fecha:
febrero 2023

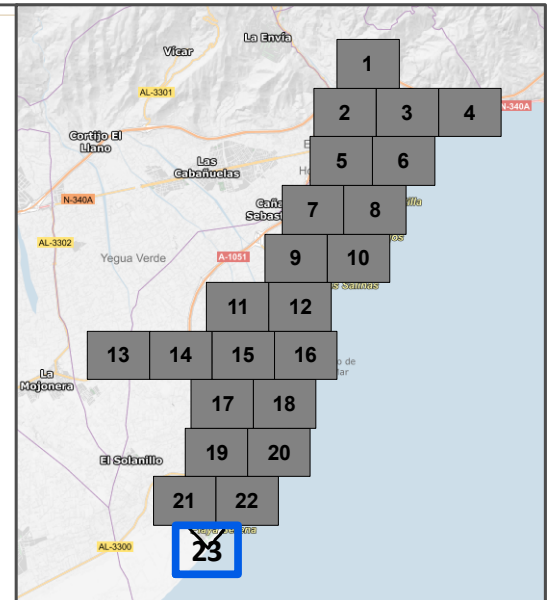
Escala original DIN A3
1:5.000



MAPA ESTRATÉGICO DE RUIDO.
AGLOMERACIÓN DE ROQUETAS DE MAR. 2022

Página:22

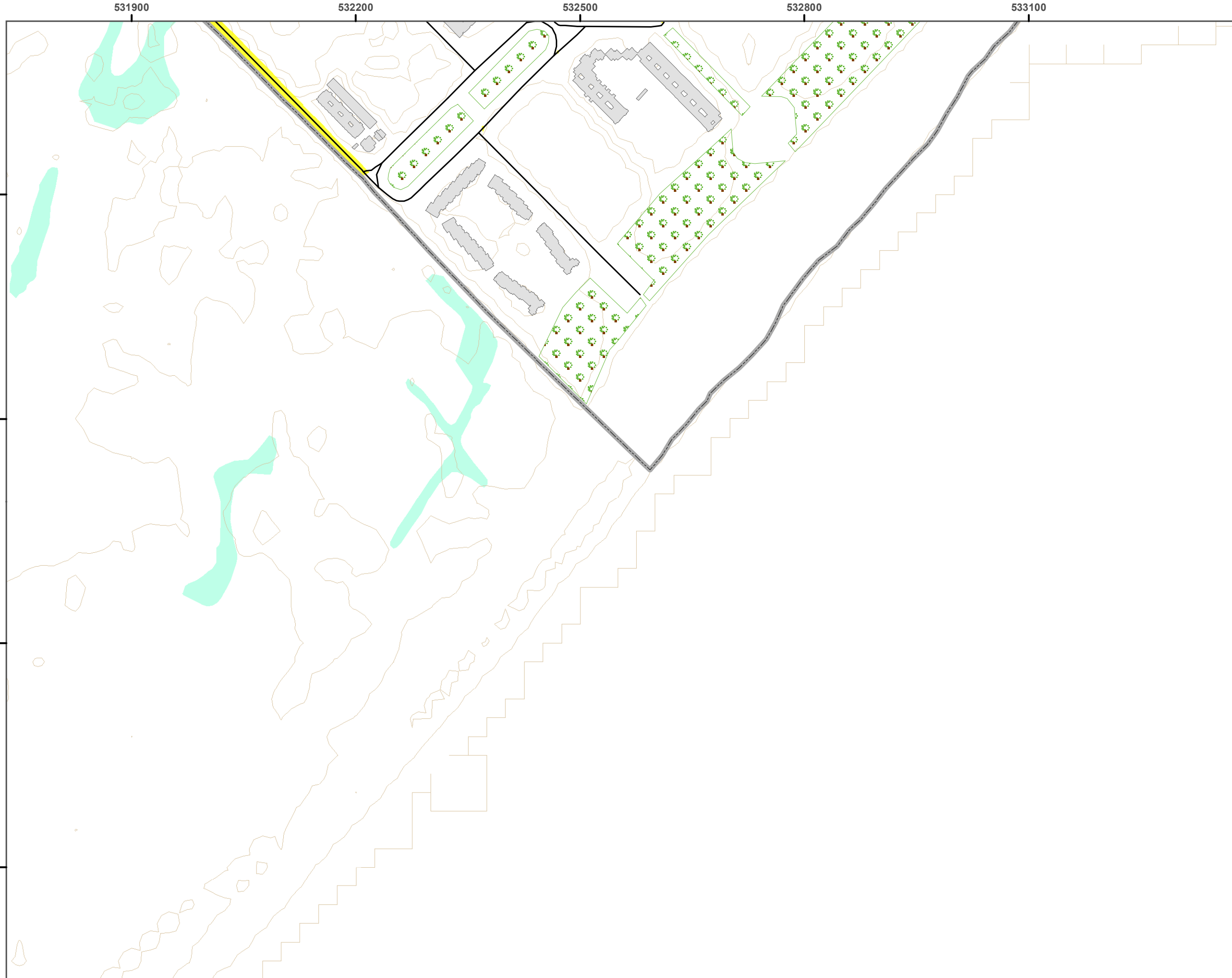
Mapa de Niveles Sonoros.
Ruido Viario. Lden



Leyenda

- Niveles sonoros**
- 55 - 60 dB(A)
 - 60 - 65 dB(A)
 - 65 - 70 dB(A)
 - 70 - 75 dB(A)
 - > 75 dB(A)
- Usos edificaciones**
- Sanitario, docente o cultural
 - Residencial
 - Terciario
 - Recreativo
 - Industrial
 - Otros usos
- Base cartográfica**
- Ejes viarios
 - Río
 - Masas de agua
 - Zonas verdes
 - Curvas de nivel
 - Límite de la aglomeración

- Sistema de coordenadas:
ETRS 1989 UTM Zone 30N



Consultora:
Eurocontrol
spare

Fecha:
febrero 2023

Escala original DIN A3
1:5.000

MAPA ESTRATÉGICO DE RUIDO.
AGLOMERACIÓN DE ROQUETAS DE MAR. 2022

Página:23

Mapa de Niveles Sonoros.
Ruido Viario. Lden