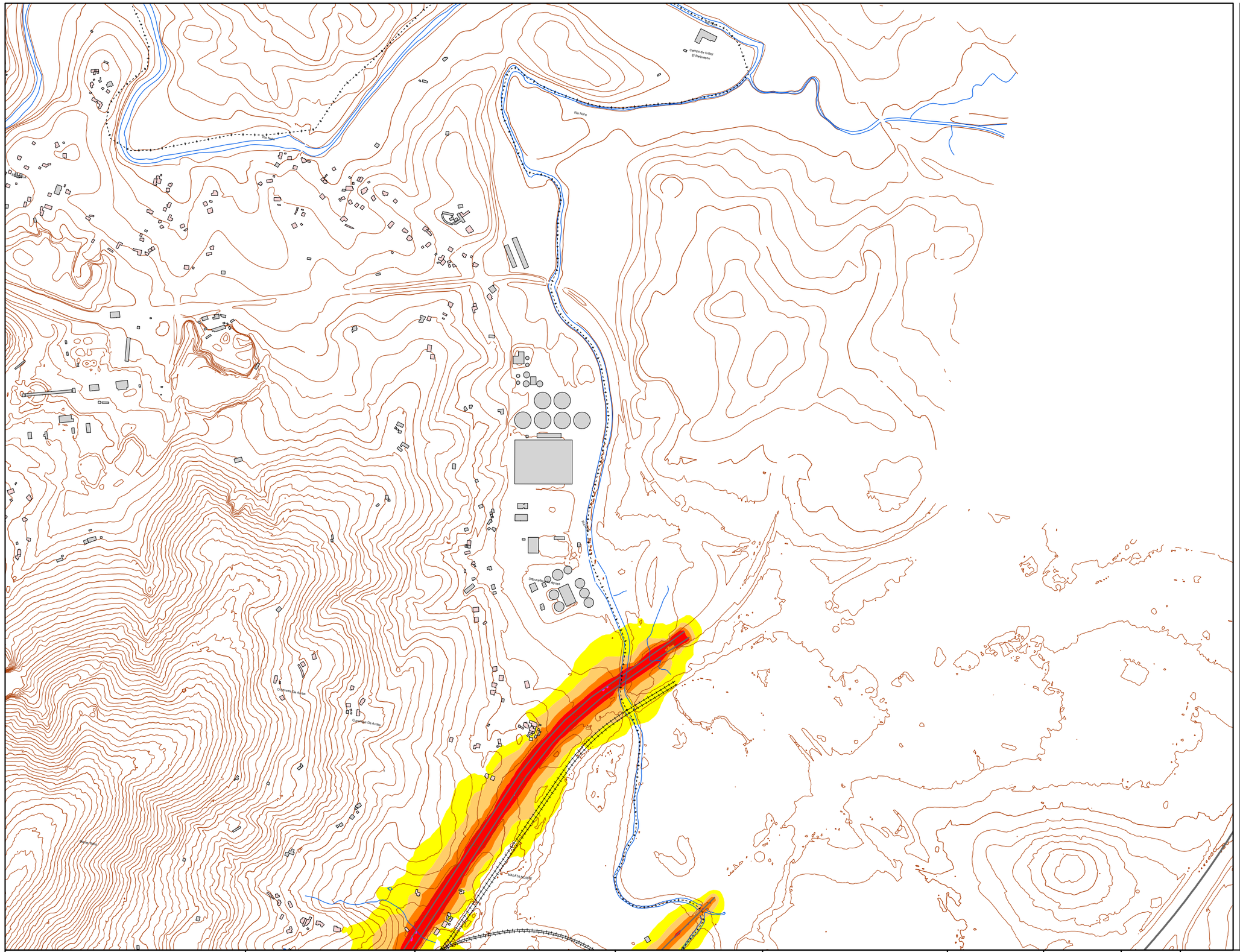

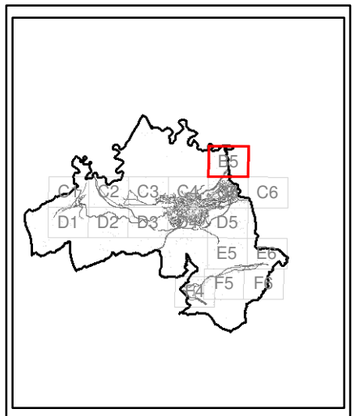

N

Sistema Geodésico de referencia:
Lambert Conformal Conic
(ETRS89-LCC)

Leyenda

Nivel sonoro (dB(A))

- 55-60
- 60-65
- 65-70
- 70-75
- >75

Barreras acústicas

- Pantalla acústica
- Dique de tierra

Tipos de edificio

- Uso residencial
- Uso sanitario o docente
- Uso industrial o comercial

Elementos cartográficos

- Carreteras
- FFCC
- Curva de nivel maestra
- Curva de nivel
- Hidrografía
- Límite de provincia
- Límite de municipio
- Otros elementos cartográficos

OVIEDO.es AYUNTAMIENTO	DIRECCIÓN TÉCNICA DEL PROYECTO SERVICIOS MUNICIPALES Y MEDIO AMBIENTE	MAPA ESTRATÉGICO DE RUIDO DE DE LA AGLOMERACIÓN DE OVIEDO	CONSULTOR cecor	ESCALAS 0 50 100 200 300 400 m UNE A3 ORIGINALES 1:10.000	FECHA AGOSTO 2022	CLAVE **T-21-316**	Nº PLANO 1.3	HOJA 1 DE 17	MAPA DE NIVELES SONOROS RUIDO CARRETERAS. Ltarde

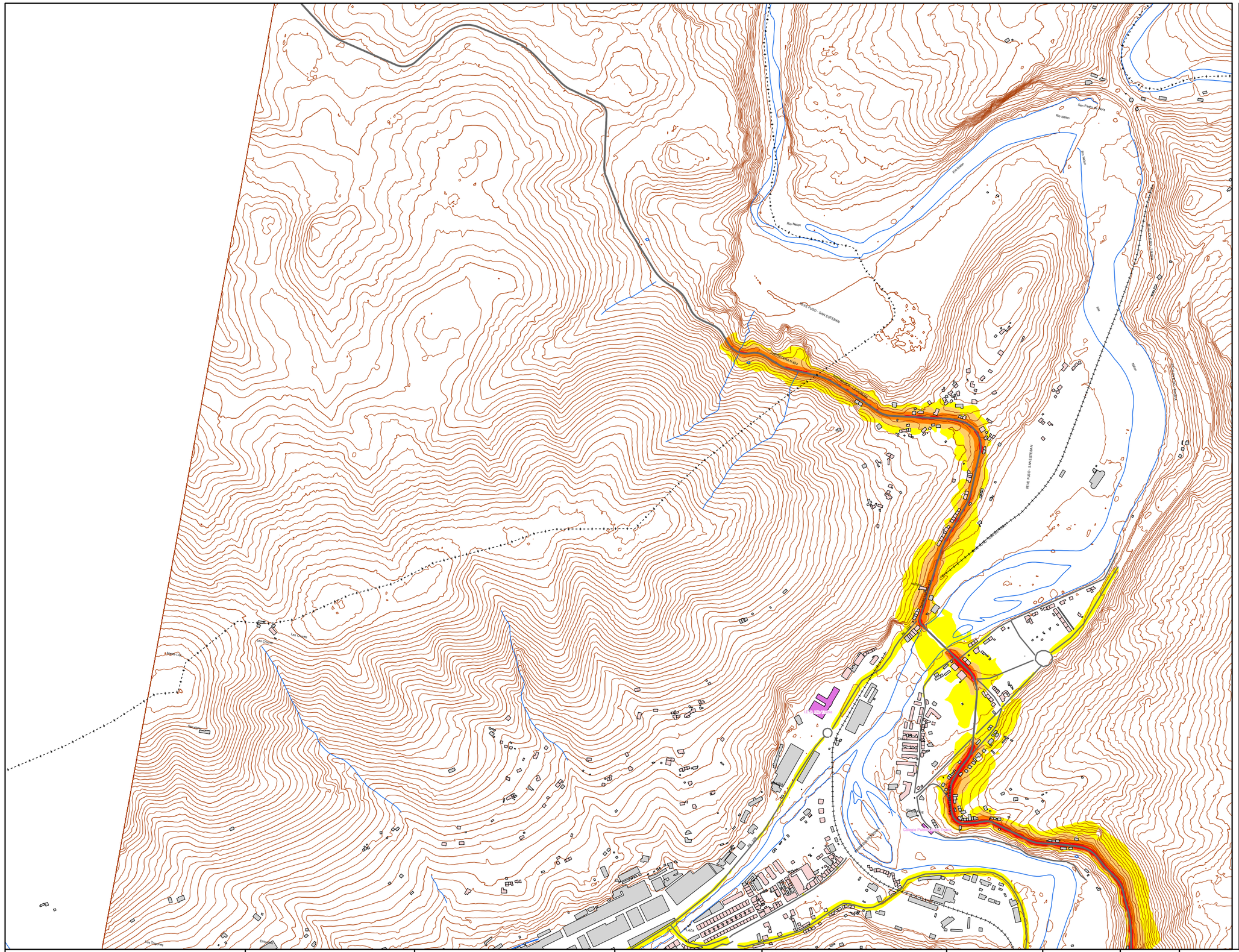
Río Nalón
Río Nalón
Río Nalón

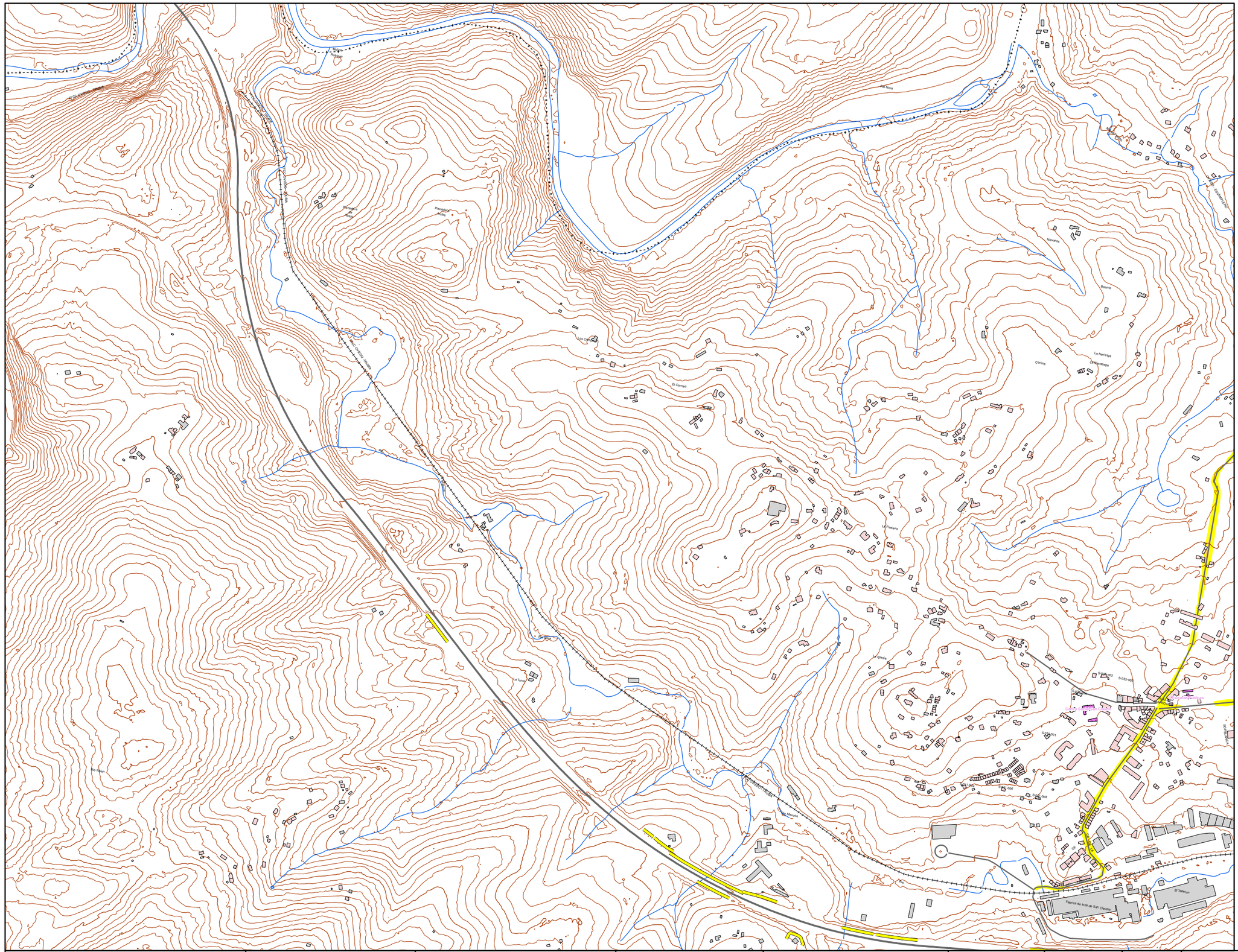

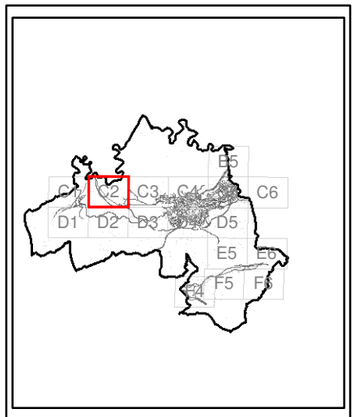

Sistema Geodésico de referencia:
Lambert Conformal Conic
(ETRS89-LCC)

Leyenda

Nivel sonoro (dB(A))

- 55-60
- 60-65
- 65-70
- 70-75
- >75

Barreras acústicas

- Pantalla acústica
- Dique de tierra

Tipos de edificio

- Uso residencial
- Uso sanitario o docente
- Uso industrial o comercial

Elementos cartográficos

- Carreteras
- FFCC
- Curva de nivel maestra
- Curva de nivel
- Hidrografía
- Límite de provincia
- Límite de municipio
- Otros elementos cartográficos

OVIEDO.es AYUNTAMIENTO	DIRECCIÓN TÉCNICA DEL PROYECTO SERVICIOS MUNICIPALES Y MEDIO AMBIENTE	MAPA ESTRATÉGICO DE RUIDO DE DE LA AGLOMERACIÓN DE OVIEDO	CONSULTOR cecor	ESCALAS 0 50 100 200 300 400 m UNE A3 ORIGINALES 1:10.000	FECHA AGOSTO 2022	CLAVE **T-21-316**	Nº PLANO 1.3	HOJA 3 DE 17	MAPA DE NIVELES SONOROS RUIDO CARRETERAS. Ltarde

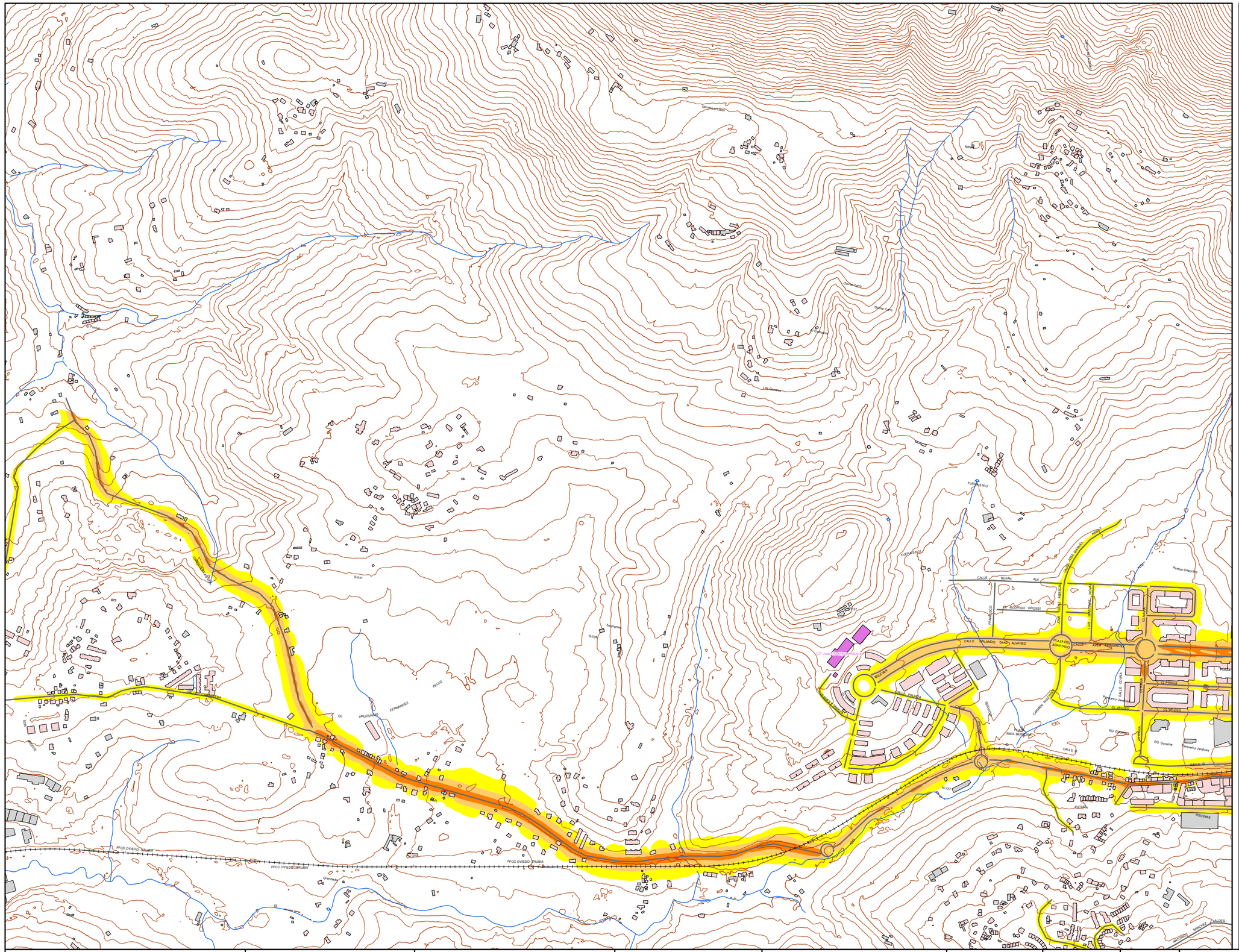

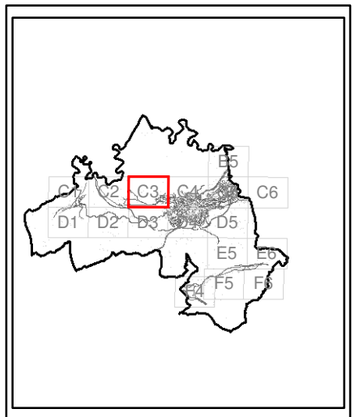

N

Sistema Geodésico de referencia:
Lambert Conformal Conic
(ETRS89-LCC)

Leyenda

Nivel sonoro (dB(A))

- 55-60
- 60-65
- 65-70
- 70-75
- >75

Barreras acústicas

- Pantalla acústica
- Dique de tierra

Tipos de edificio

- Uso residencial
- Uso sanitario o docente
- Uso industrial o comercial

Elementos cartográficos

- Carreteras
- FFCC
- Curva de nivel maestra
- Curva de nivel
- Hidrografía
- Límite de provincia
- Límite de municipio
- Otros elementos cartográficos

OVIEDO.es AYUNTAMIENTO	DIRECCIÓN TÉCNICA DEL PROYECTO SERVICIOS MUNICIPALES Y MEDIO AMBIENTE	MAPA ESTRATÉGICO DE RUIDO DE DE LA AGLOMERACIÓN DE OVIEDO	CONSULTOR cecor	ESCALAS 0 50 100 200 300 400 m UNE A3 ORIGINALES 1:10.000	FECHA AGOSTO 2022	CLAVE **T-21-316**	Nº PLANO 1.3	HOJA 4 DE 17	MAPA DE NIVELES SONOROS RUIDO CARRETERAS. Ltarde

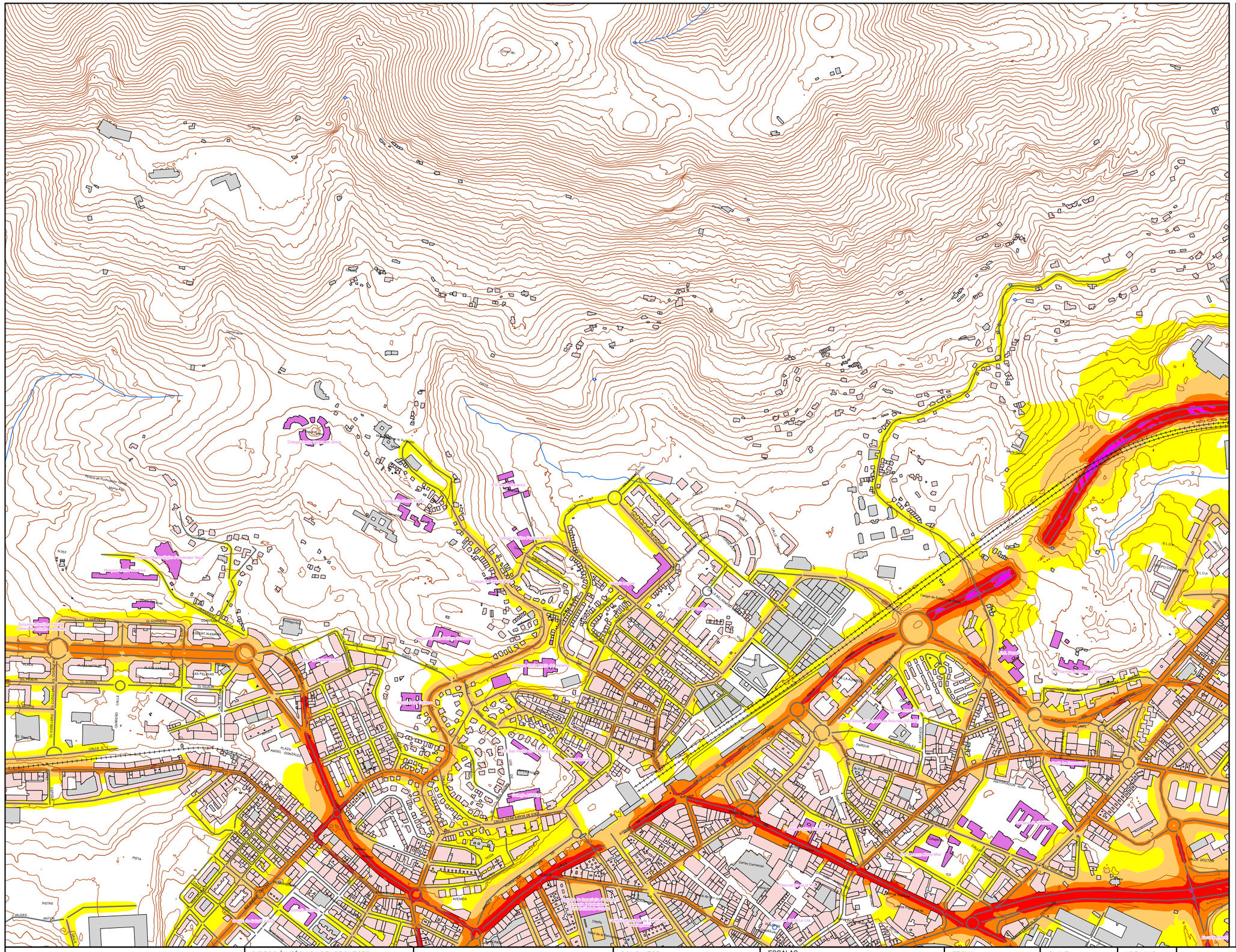

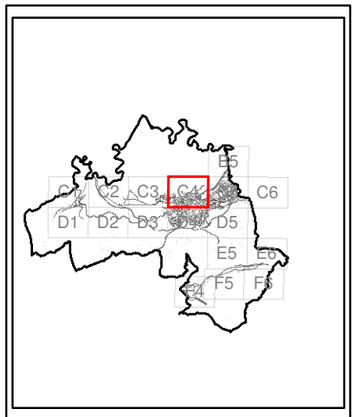

N

Sistema Geodésico de referencia:
Lambert Conformal Conic
(ETRS89-LCC)

Leyenda

Nivel sonoro (dB(A))

- 55-60
- 60-65
- 65-70
- 70-75
- >75

Barreras acústicas

- Pantalla acústica
- Dique de tierra

Tipos de edificio

- Uso residencial
- Uso sanitario o docente
- Uso industrial o comercial

Elementos cartográficos

- Carreteras
- FFCC
- Curva de nivel maestra
- Curva de nivel
- Hidrografía
- Límite de provincia
- Límite de municipio
- Otros elementos cartográficos

OVIEDO.es AYUNTAMIENTO	DIRECCIÓN TÉCNICA DEL PROYECTO SERVICIOS MUNICIPALES Y MEDIO AMBIENTE	MAPA ESTRATÉGICO DE RUIDO DE DE LA AGLOMERACIÓN DE OVIEDO	CONSULTOR cecor	ESCALAS 0 50 100 200 300 400 m UNE A3 ORIGINALES 1:10.000	FECHA AGOSTO 2022	CLAVE **T-21-316**	Nº PLANO 1.3	HOJA 5 DE 17	MAPA DE NIVELES SONOROS RUIDO CARRETERAS. Ltarde

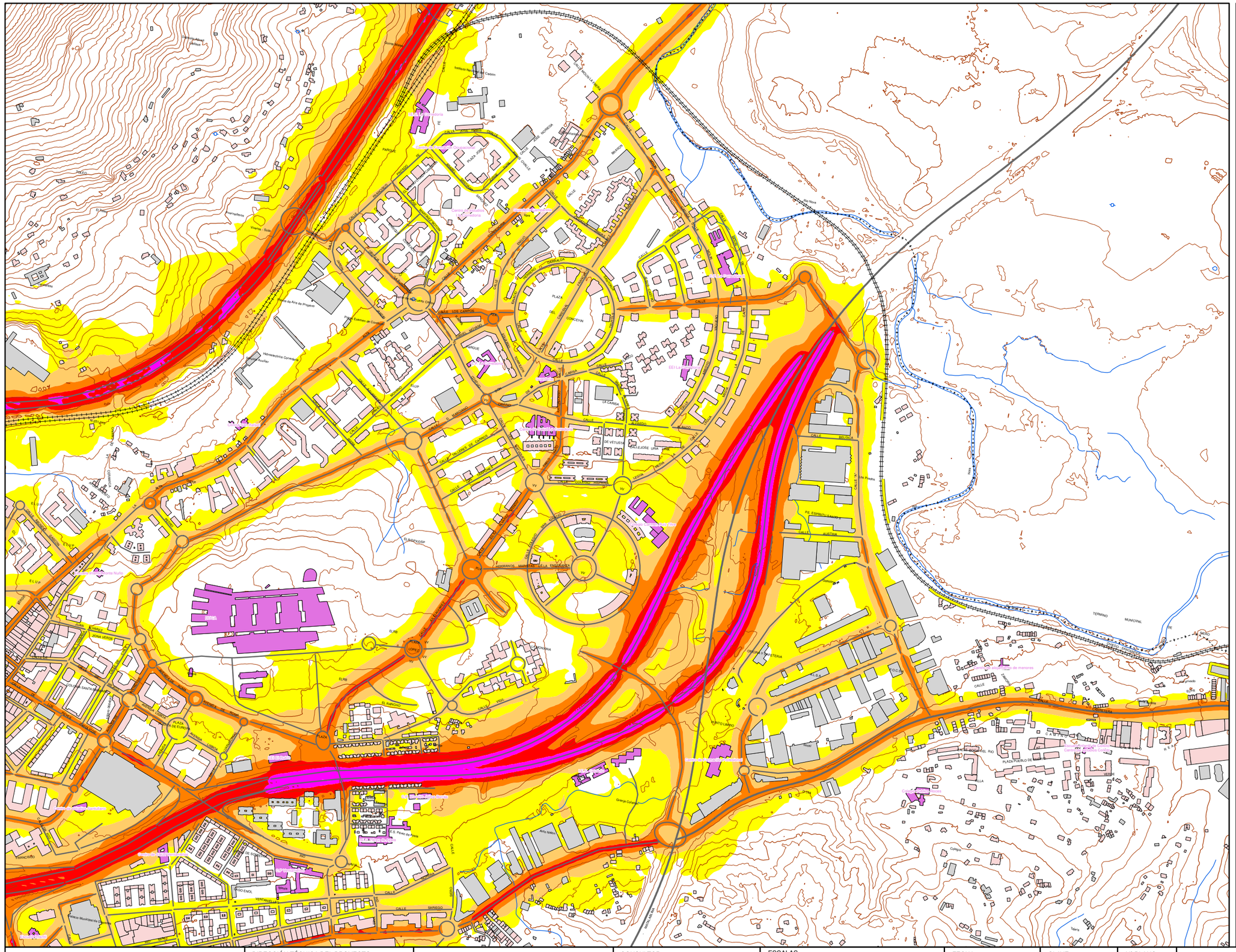

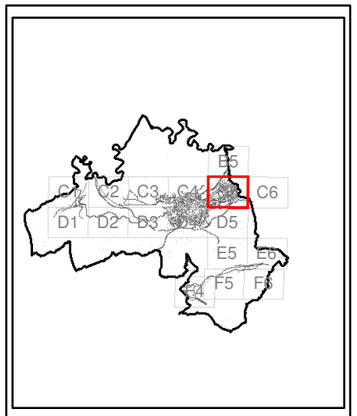

N

Sistema Geodésico de referencia:
Lambert Conformal Conic
(ETRS89-LCC)

Leyenda

Nivel sonoro (dB(A))

- 55-60
- 60-65
- 65-70
- 70-75
- >75

Barreras acústicas

- Pantalla acústica
- Dique de tierra

Tipos de edificio

- Uso residencial
- Uso sanitario o docente
- Uso industrial o comercial

Elementos cartográficos

- Carreteras
- FFCC
- Curva de nivel maestra
- Curva de nivel
- Hidrografía
- Límite de provincia
- Límite de municipio
- Otros elementos cartográficos

OVIEDO.es AYUNTAMIENTO	DIRECCIÓN TÉCNICA DEL PROYECTO SERVICIOS MUNICIPALES Y MEDIO AMBIENTE	MAPA ESTRATÉGICO DE RUIDO DE DE LA AGLOMERACIÓN DE OVIEDO	CONSULTOR cecor	ESCALAS 0 50 100 200 300 400 m UNE A3 ORIGINALES 1:10.000	FECHA AGOSTO 2022	CLAVE **T-21-316**	Nº PLANO 1.3	HOJA 6 DE 17	MAPA DE NIVELES SONOROS RUIDO CARRETERAS. Ltarde

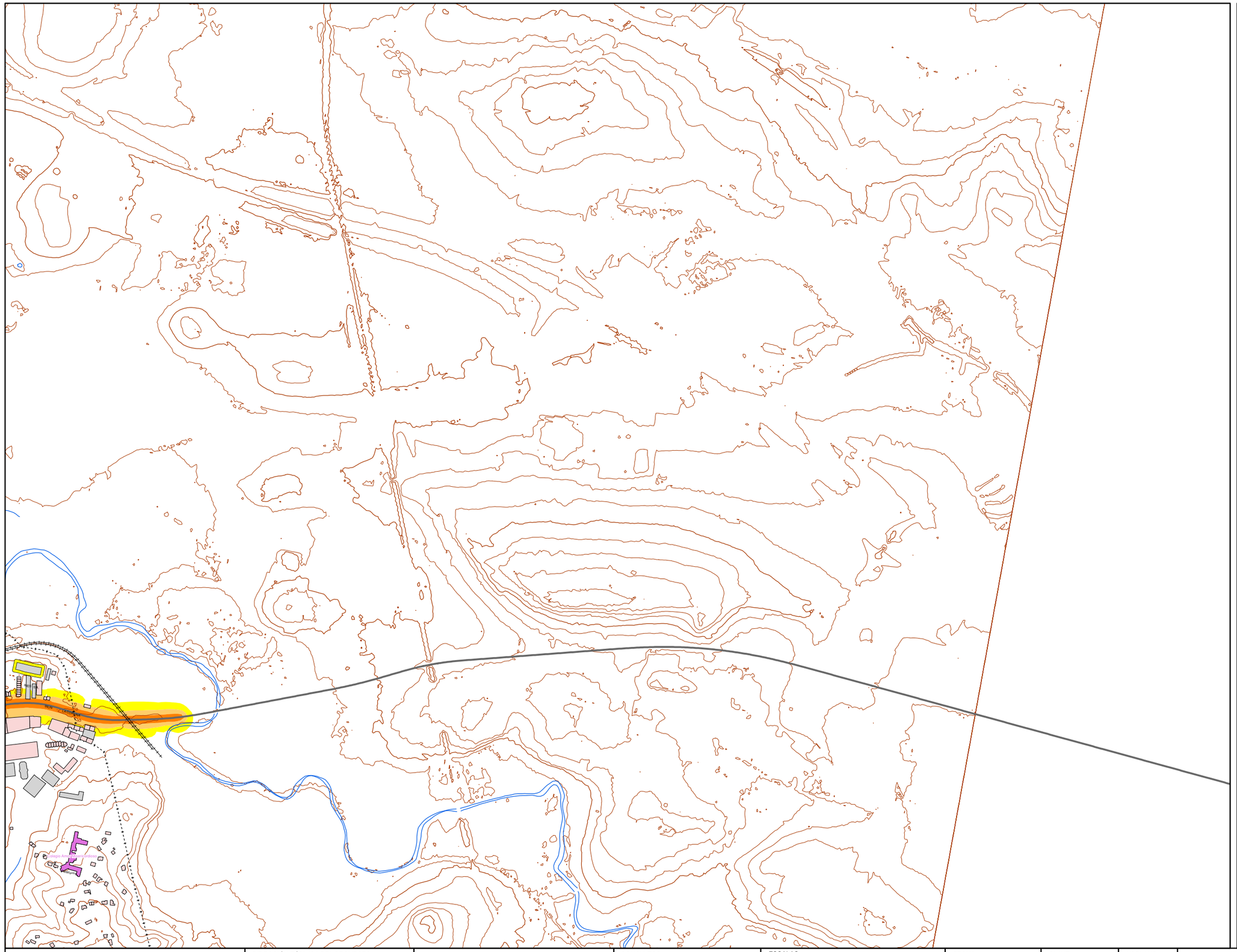

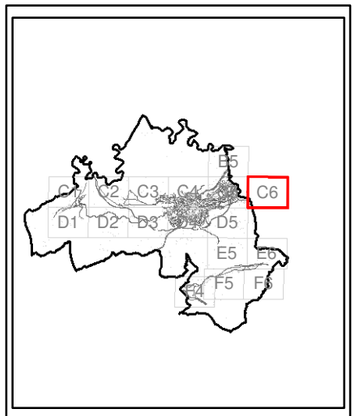

N

Sistema Geodésico de referencia:
Lambert Conformal Conic
(ETRS89-LCC)

Leyenda

Nivel sonoro (dB(A))

- 55-60
- 60-65
- 65-70
- 70-75
- >75

Barreras acústicas

- Pantalla acústica
- Dique de tierra

Tipos de edificio

- Uso residencial
- Uso sanitario o docente
- Uso industrial o comercial

Elementos cartográficos

- Carreteras
- FFCC
- Curva de nivel maestra
- Curva de nivel
- Hidrografía
- Límite de provincia
- Límite de municipio
- Otros elementos cartográficos

OVIEDO.es AYUNTAMIENTO	DIRECCIÓN TÉCNICA DEL PROYECTO SERVICIOS MUNICIPALES Y MEDIO AMBIENTE	MAPA ESTRATÉGICO DE RUIDO DE DE LA AGLOMERACIÓN DE OVIEDO	CONSULTOR cecor	ESCALAS 0 50 100 200 300 400 m UNE A3 ORIGINALES 1:10.000	FECHA AGOSTO 2022	CLAVE **T-21-316**	Nº PLANO 1.3	HOJA 7 DE 17	MAPA DE NIVELES SONOROS RUIDO CARRETERAS. Ltarde

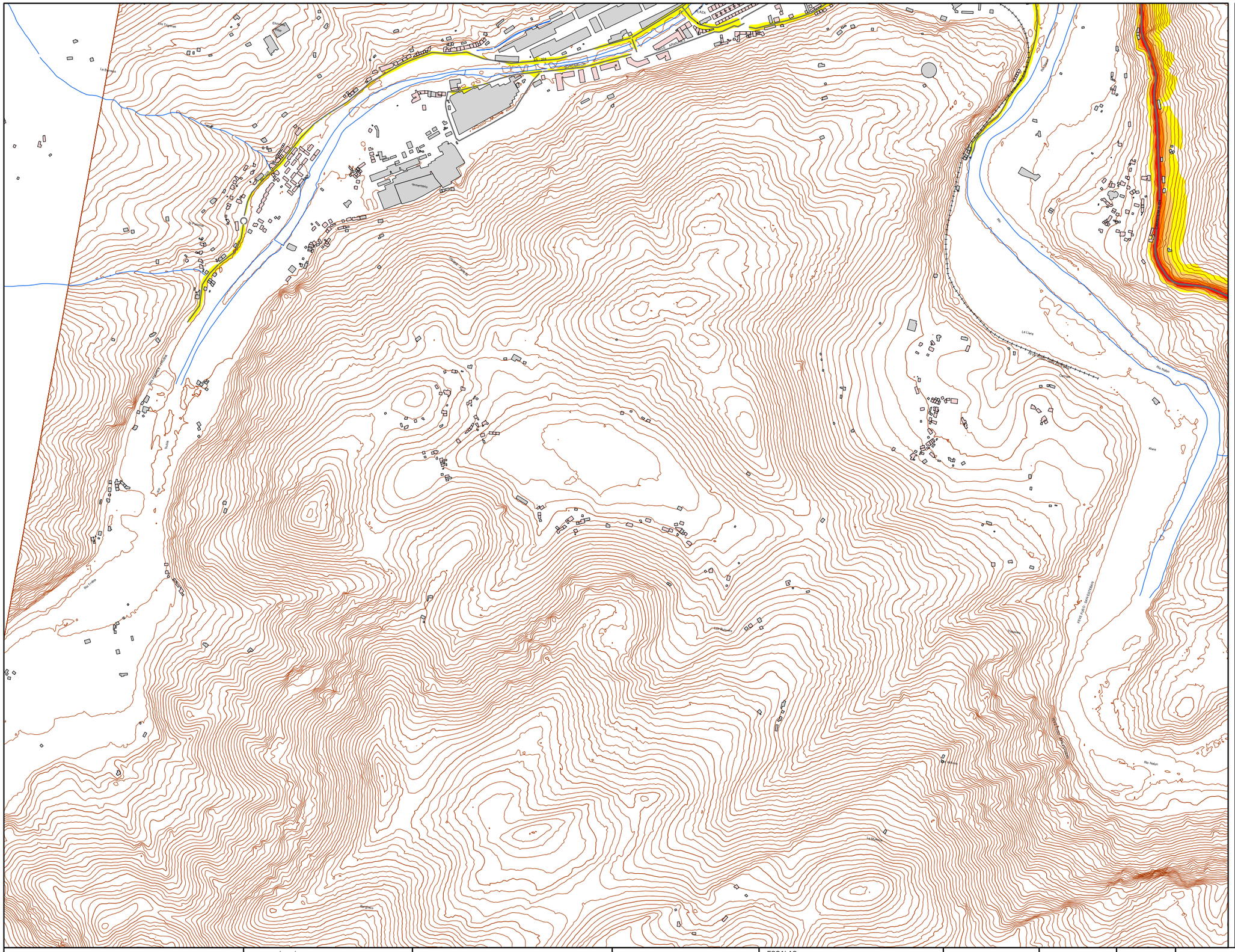

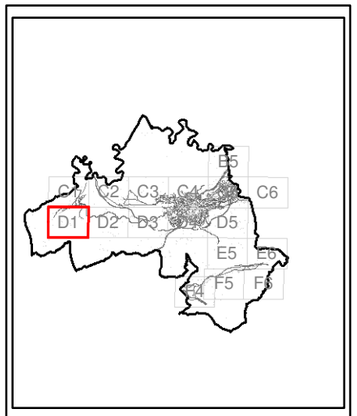

N

Sistema Geodésico de referencia:
Lambert Conformal Conic
(ETRS89-LCC)

Leyenda

Nivel sonoro (dB(A))

- 55-60
- 60-65
- 65-70
- 70-75
- >75

Barreras acústicas

- Pantalla acústica
- Dique de tierra

Tipos de edificio

- Uso residencial
- Uso sanitario o docente
- Uso industrial o comercial

Elementos cartográficos

- Carreteras
- FFCC
- Curva de nivel maestra
- Curva de nivel
- Hidrografía
- Límite de provincia
- Límite de municipio
- Otros elementos cartográficos

OVIEDO.es AYUNTAMIENTO	DIRECCIÓN TÉCNICA DEL PROYECTO SERVICIOS MUNICIPALES Y MEDIO AMBIENTE	MAPA ESTRATÉGICO DE RUIDO DE DE LA AGLOMERACIÓN DE OVIEDO	CONSULTOR cecor	ESCALAS 0 50 100 200 300 400 m UNE A3 ORIGINALES 1:10.000	FECHA AGOSTO 2022	CLAVE **T-21-316**	Nº PLANO 1.3	HOJA 8 DE 17	MAPA DE NIVELES SONOROS RUIDO CARRETERAS. Ltarde

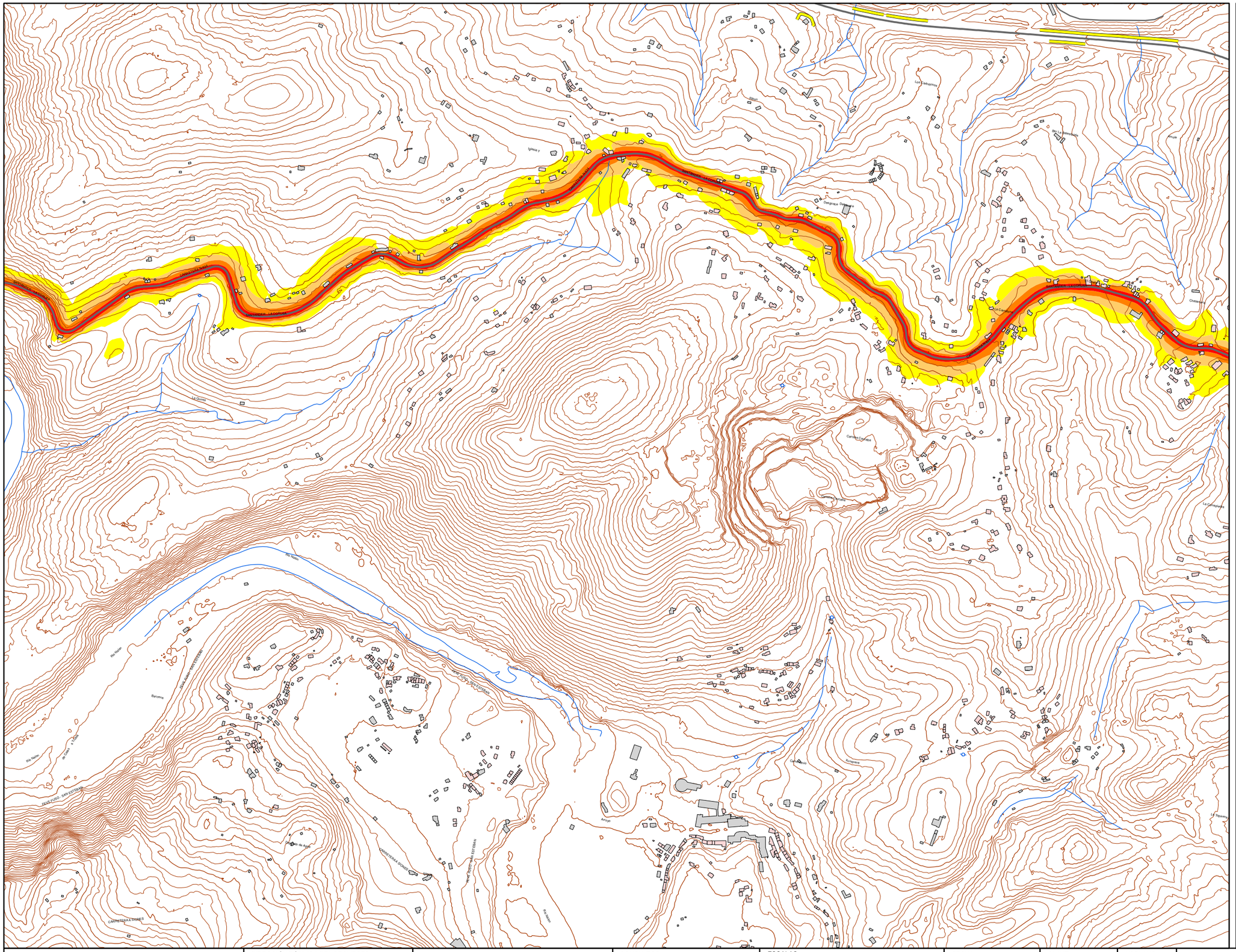

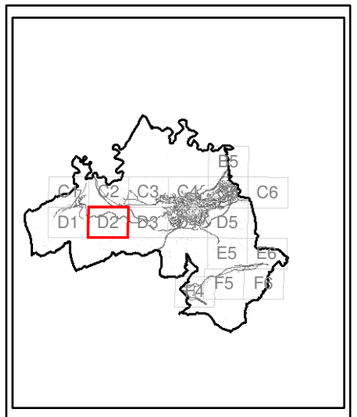

N

Sistema Geodésico de referencia:
Lambert Conformal Conic
(ETRS89-LCC)

Leyenda

Nivel sonoro (dB(A))

- 55-60
- 60-65
- 65-70
- 70-75
- >75

Barreras acústicas

- Pantalla acústica
- Dique de tierra

Tipos de edificio

- Uso residencial
- Uso sanitario o docente
- Uso industrial o comercial

Elementos cartográficos

- Carreteras
- FFCC
- Curva de nivel maestra
- Curva de nivel
- Hidrografía
- Límite de provincia
- Límite de municipio
- Otros elementos cartográficos

OVIEDO.es AYUNTAMIENTO	DIRECCIÓN TÉCNICA DEL PROYECTO SERVICIOS MUNICIPALES Y MEDIO AMBIENTE	MAPA ESTRATÉGICO DE RUIDO DE DE LA AGLOMERACIÓN DE OVIEDO	CONSULTOR cecor	ESCALAS 0 50 100 200 300 400 m UNE A3 ORIGINALES 1:10.000	FECHA AGOSTO 2022	CLAVE **T-21-316**	Nº PLANO 1.3	HOJA 9 DE 17	MAPA DE NIVELES SONOROS RUIDO CARRETERAS. Ltarde

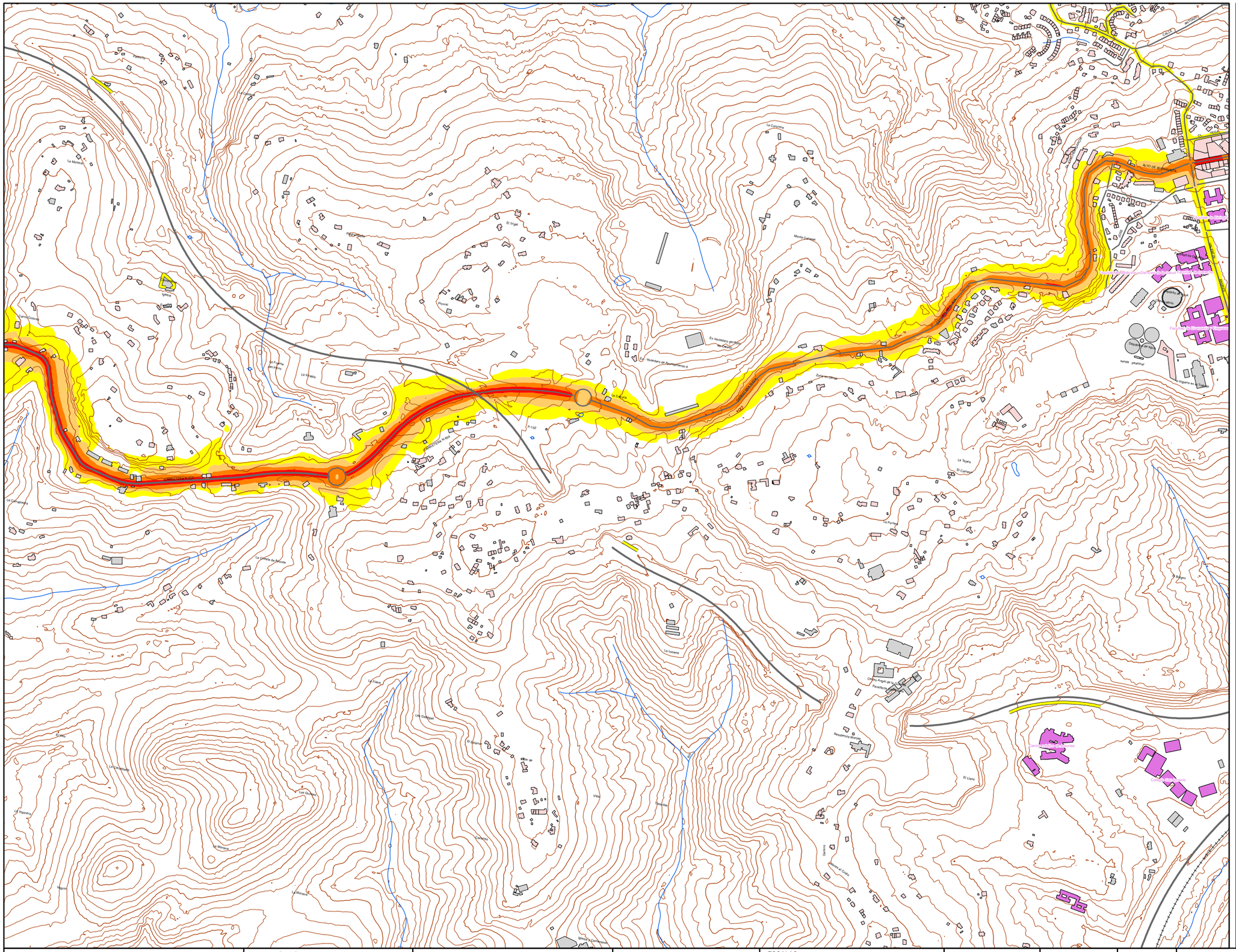

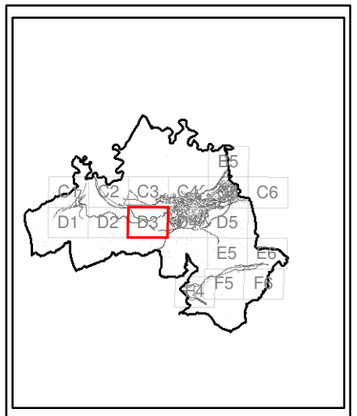

N

Sistema Geodésico de referencia:
Lambert Conformal Conic
(ETRS89-LCC)

Leyenda

Nivel sonoro (dB(A))

- 55-60
- 60-65
- 65-70
- 70-75
- >75

Barreras acústicas

- Pantalla acústica
- Dique de tierra

Tipos de edificio

- Uso residencial
- Uso sanitario o docente
- Uso industrial o comercial

Elementos cartográficos

- Carreteras
- FFCC
- Curva de nivel maestra
- Curva de nivel
- Hidrografía
- Límite de provincia
- Límite de municipio
- Otros elementos cartográficos

OVIEDO.es AYUNTAMIENTO	DIRECCIÓN TÉCNICA DEL PROYECTO SERVICIOS MUNICIPALES Y MEDIO AMBIENTE	MAPA ESTRATÉGICO DE RUIDO DE DE LA AGLOMERACIÓN DE OVIEDO	CONSULTOR cecor	ESCALAS 0 50 100 200 300 400 m UNE A3 ORIGINALES 1:10.000	FECHA AGOSTO 2022	CLAVE **T-21-316**	Nº PLANO 1.3	HOJA 10 DE 17	MAPA DE NIVELES SONOROS RUIDO CARRETERAS. Ltarde

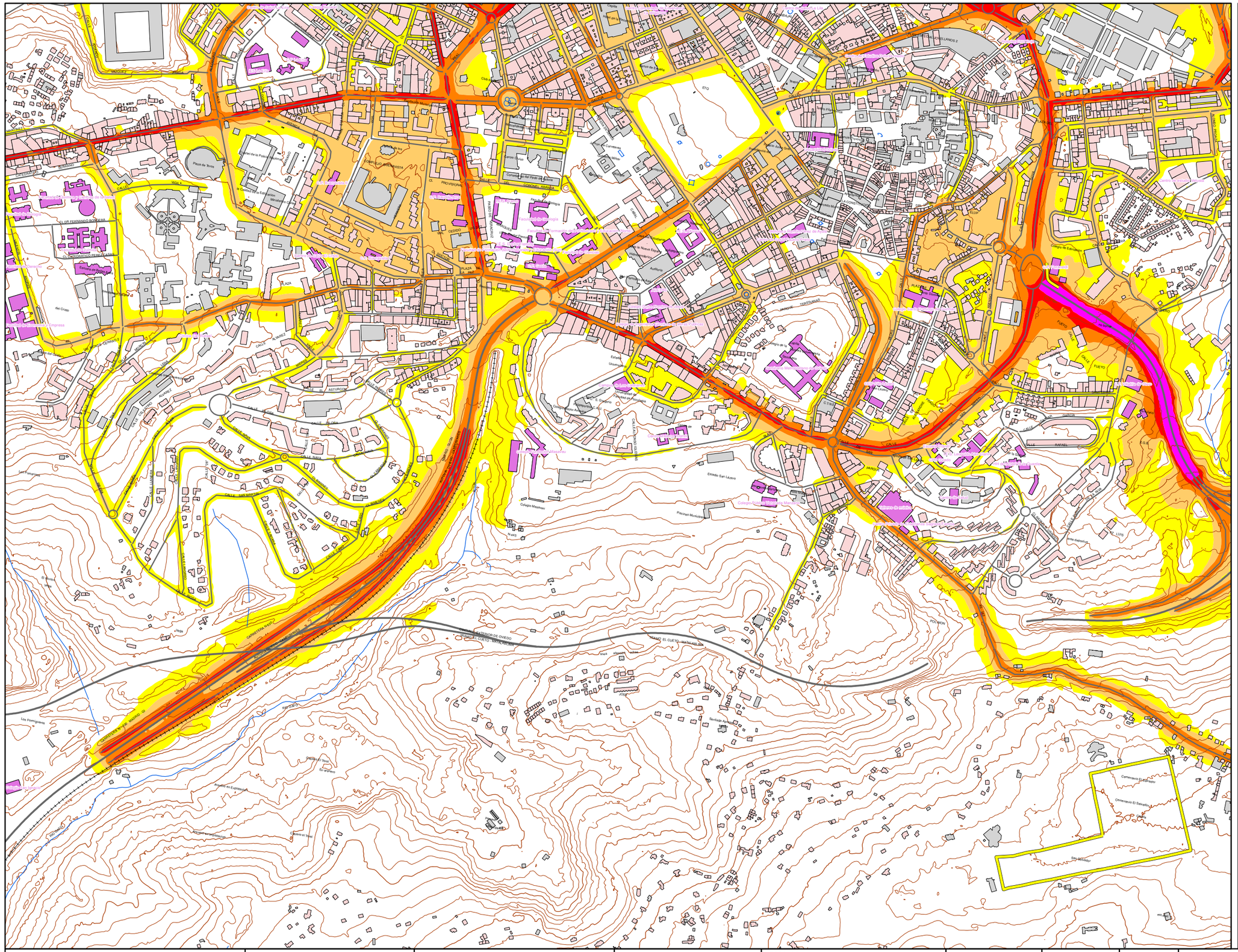

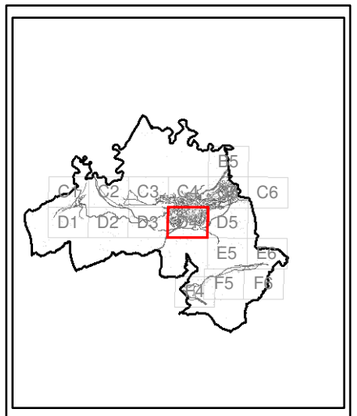

N

Sistema Geodésico de referencia:
Lambert Conformal Conic
(ETRS89-LCC)

Leyenda

Nivel sonoro (dB(A))

- 55-60
- 60-65
- 65-70
- 70-75
- >75

Barreras acústicas

- Pantalla acústica
- Dique de tierra

Tipos de edificio

- Uso residencial
- Uso sanitario o docente
- Uso industrial o comercial

Elementos cartográficos

- Carreteras
- FFCC
- Curva de nivel maestra
- Curva de nivel
- Hidrografía
- Límite de provincia
- Límite de municipio
- Otros elementos cartográficos

OVIEDO.es AYUNTAMIENTO	DIRECCIÓN TÉCNICA DEL PROYECTO SERVICIOS MUNICIPALES Y MEDIO AMBIENTE	MAPA ESTRATÉGICO DE RUIDO DE DE LA AGLOMERACIÓN DE OVIEDO	CONSULTOR cecor	ESCALAS 0 50 100 200 300 400 m UNE A3 ORIGINALES 1:10.000	FECHA AGOSTO 2022	CLAVE **T-21-316**	Nº PLANO 1.3	HOJA 11 DE 17	MAPA DE NIVELES SONOROS RUIDO CARRETERAS. Ltarde

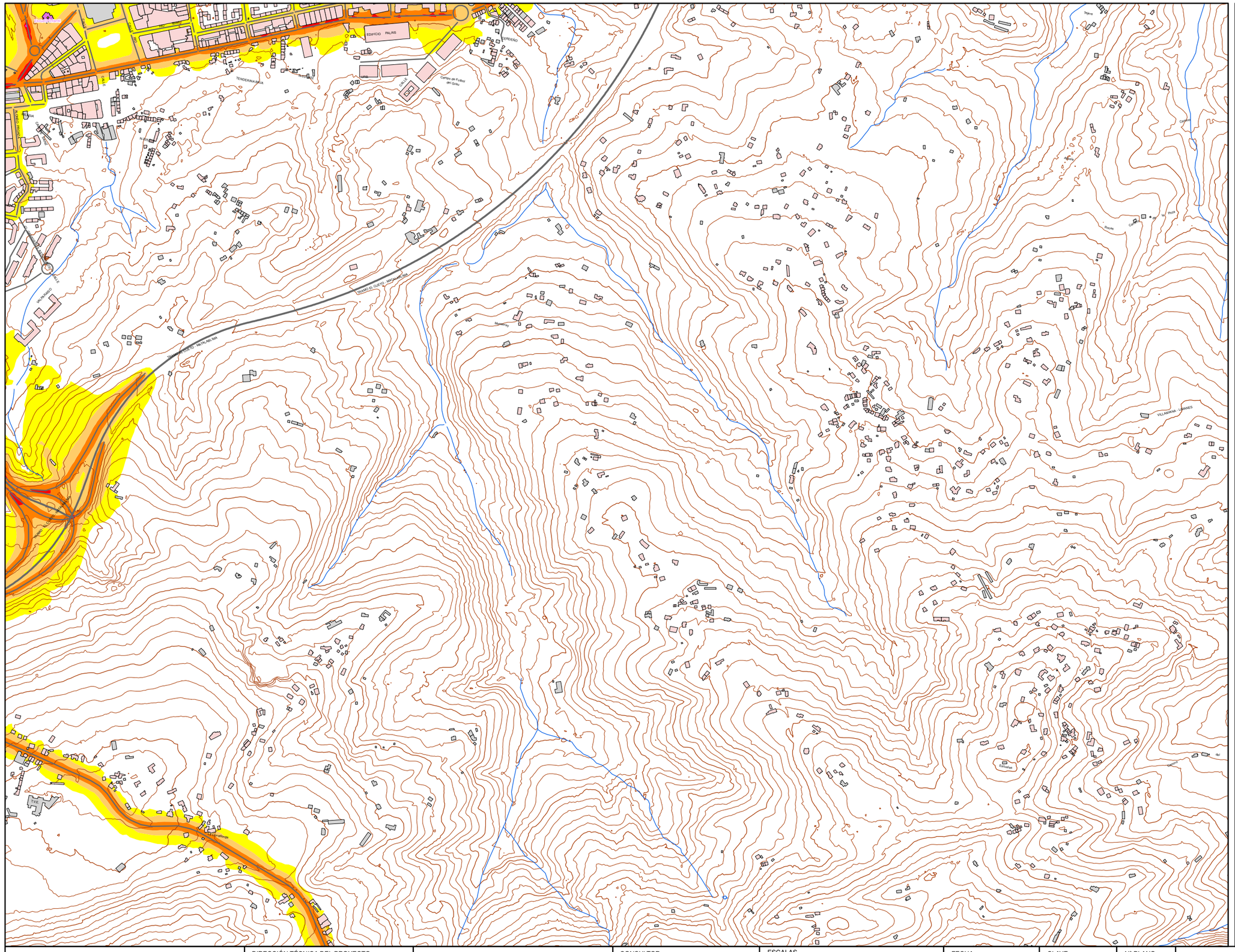

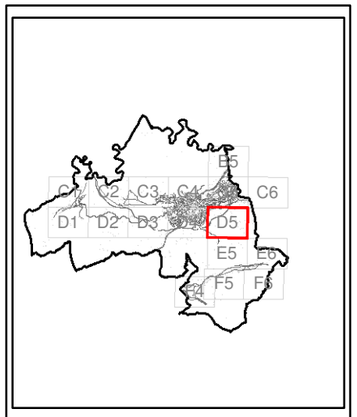

N

Sistema Geodésico de referencia:
Lambert Conformal Conic
(ETRS89-LCC)

Leyenda

Nivel sonoro (dB(A))

- 55-60
- 60-65
- 65-70
- 70-75
- >75

Barreras acústicas

- Pantalla acústica
- Dique de tierra

Tipos de edificio

- Uso residencial
- Uso sanitario o docente
- Uso industrial o comercial

Elementos cartográficos

- Carreteras
- FFCC
- Curva de nivel maestra
- Curva de nivel
- Hidrografía
- Límite de provincia
- Límite de municipio
- Otros elementos cartográficos

OVIEDO.es AYUNTAMIENTO	DIRECCIÓN TÉCNICA DEL PROYECTO SERVICIOS MUNICIPALES Y MEDIO AMBIENTE	MAPA ESTRATÉGICO DE RUIDO DE DE LA AGLOMERACIÓN DE OVIEDO	CONSULTOR cecor	ESCALAS 0 50 100 200 300 400 m UNE A3 ORIGINALES 1:10.000	FECHA AGOSTO 2022	CLAVE **T-21-316**	Nº PLANO 1.3	HOJA 12 DE 17	MAPA DE NIVELES SONOROS RUIDO CARRETERAS. Ltarde

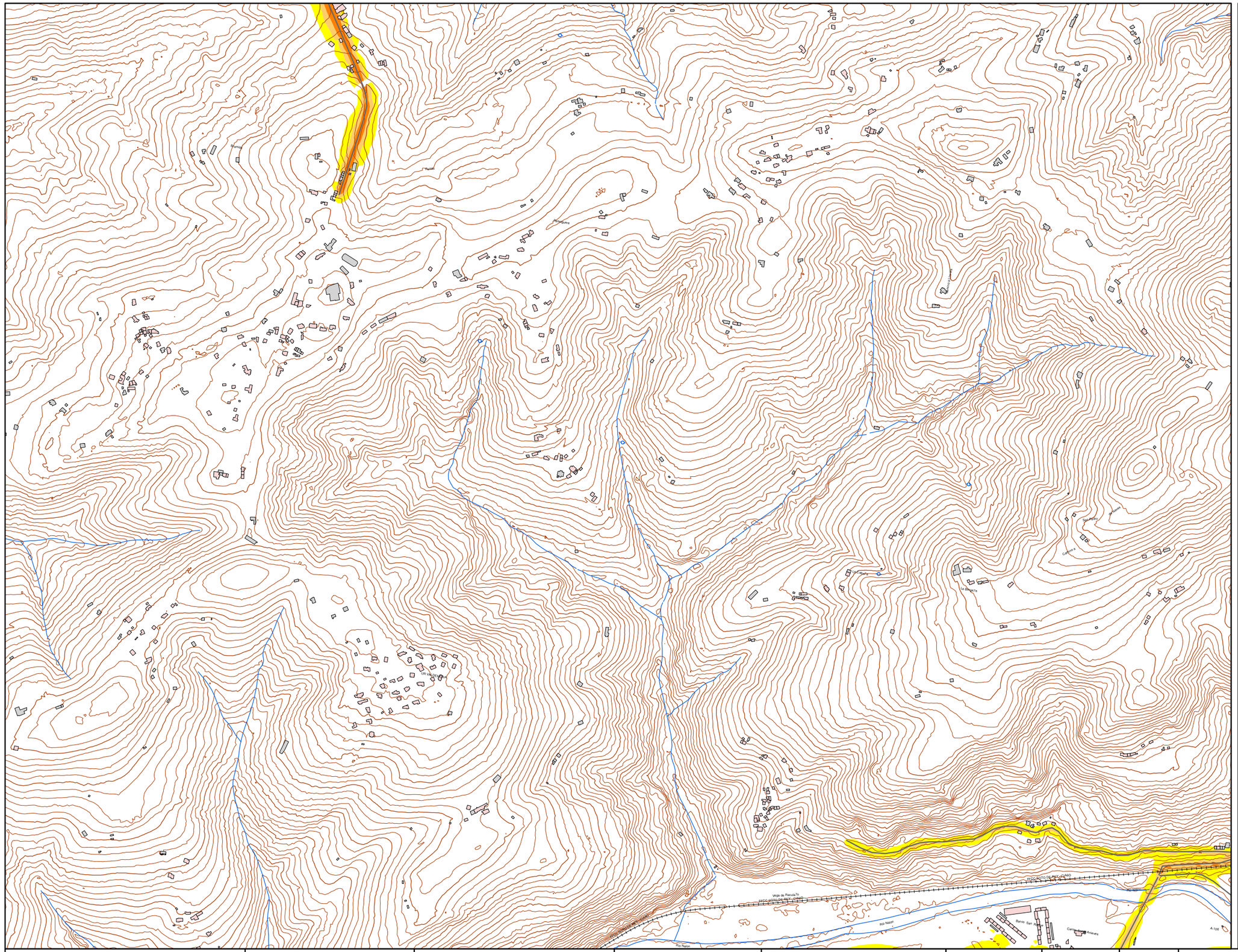

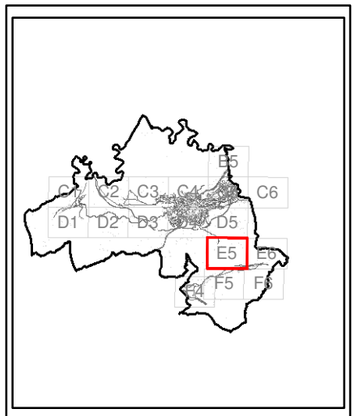

N

Sistema Geodésico de referencia:
Lambert Conformal Conic
(ETRS89-LCC)

Leyenda

Nivel sonoro (dB(A))

- 55-60
- 60-65
- 65-70
- 70-75
- >75

Barreras acústicas

- Pantalla acústica
- Dique de tierra

Tipos de edificio

- Uso residencial
- Uso sanitario o docente
- Uso industrial o comercial

Elementos cartográficos

- Carreteras
- FFCC
- Curva de nivel maestra
- Curva de nivel
- Hidrografía
- Límite de provincia
- Límite de municipio
- Otros elementos cartográficos

OVIEDO.es AYUNTAMIENTO	DIRECCIÓN TÉCNICA DEL PROYECTO SERVICIOS MUNICIPALES Y MEDIO AMBIENTE	MAPA ESTRATÉGICO DE RUIDO DE DE LA AGLOMERACIÓN DE OVIEDO	CONSULTOR cecor	ESCALAS 0 50 100 200 300 400 m UNE A3 ORIGINALES 1:10.000	FECHA AGOSTO 2022	CLAVE **T-21-316**	Nº PLANO 1.3	HOJA 13 DE 17	MAPA DE NIVELES SONOROS RUIDO CARRETERAS. Ltarde

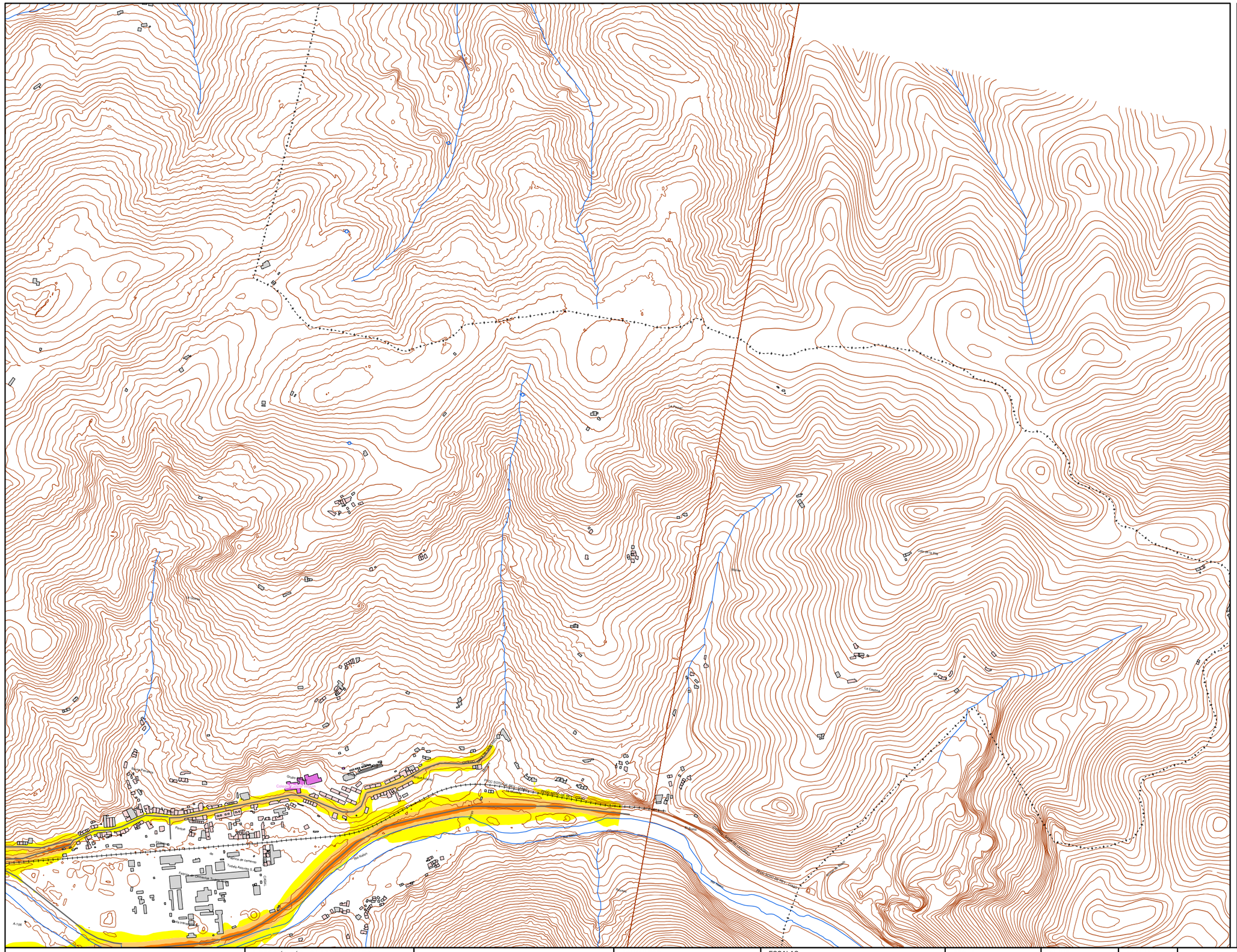

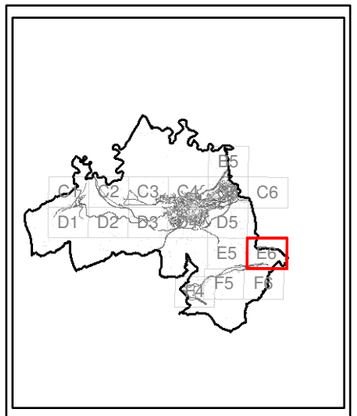

N

Sistema Geodésico de referencia:
Lambert Conformal Conic
(ETRS89-LCC)

Leyenda

Nivel sonoro (dB(A))

- 55-60
- 60-65
- 65-70
- 70-75
- >75

Barreras acústicas

- Pantalla acústica
- Dique de tierra

Tipos de edificio

- Uso residencial
- Uso sanitario o docente
- Uso industrial o comercial

Elementos cartográficos

- Carreteras
- FFCC
- Curva de nivel maestra
- Curva de nivel
- Hidrografía
- Límite de provincia
- Límite de municipio
- Otros elementos cartográficos

OVIEDO.es AYUNTAMIENTO	DIRECCIÓN TÉCNICA DEL PROYECTO SERVICIOS MUNICIPALES Y MEDIO AMBIENTE	MAPA ESTRATÉGICO DE RUIDO DE DE LA AGLOMERACIÓN DE OVIEDO	CONSULTOR cecor	ESCALAS 0 50 100 200 300 400 m UNE A3 ORIGINALES 1:10.000	FECHA AGOSTO 2022	CLAVE **T-21-316**	Nº PLANO 1.3	HOJA 14 DE 17	MAPA DE NIVELES SONOROS RUIDO CARRETERAS. Ltarde

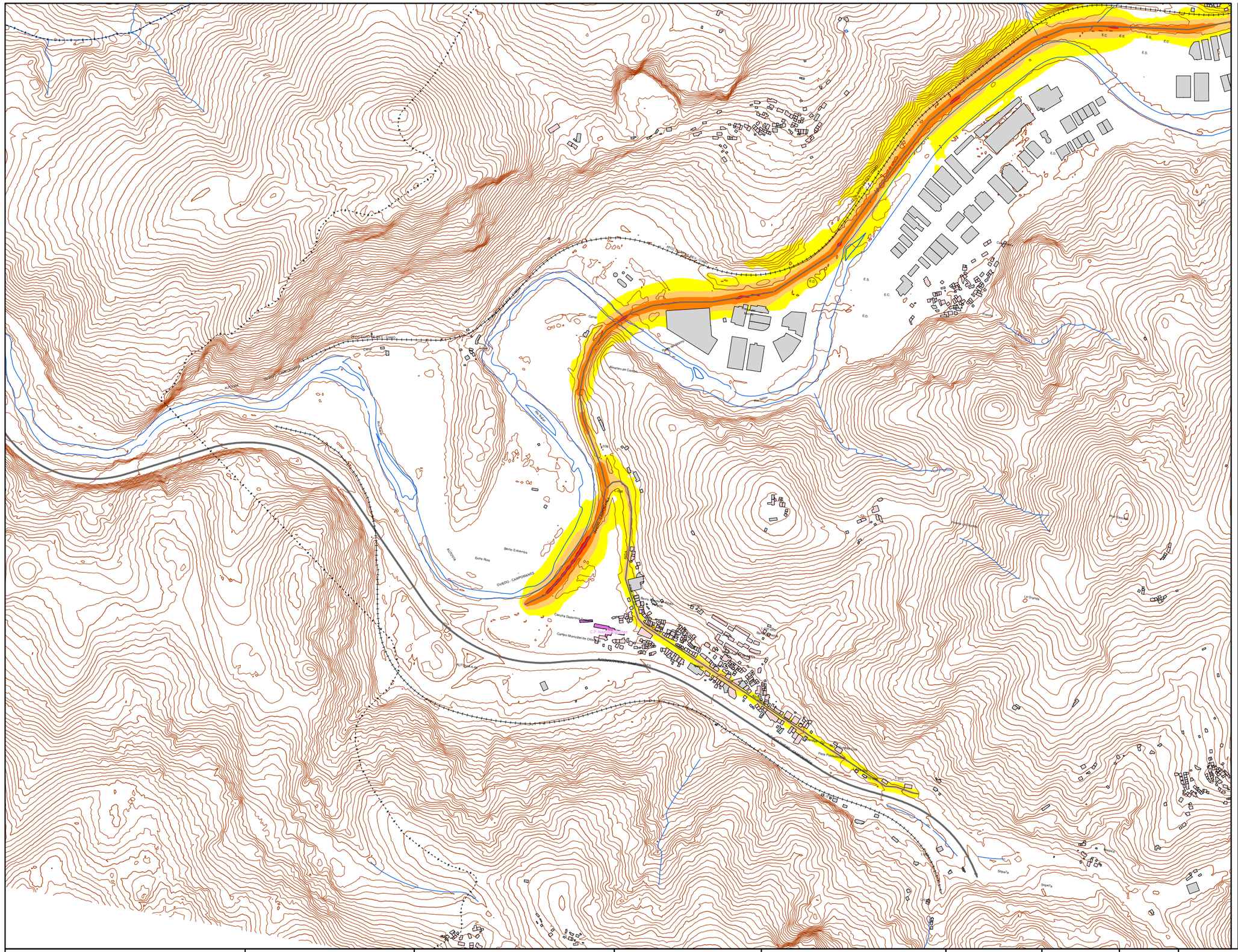

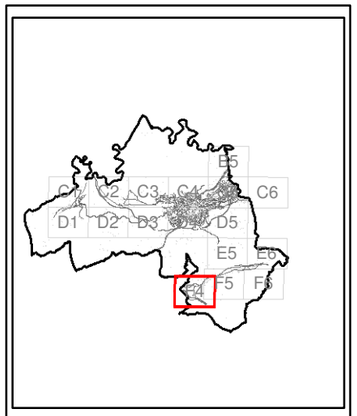

N

Sistema Geodésico de referencia:
Lambert Conformal Conic
(ETRS89-LCC)

Leyenda

Nivel sonoro (dB(A))

- 55-60
- 60-65
- 65-70
- 70-75
- >75

Barreras acústicas

- Pantalla acústica
- Dique de tierra

Tipos de edificio

- Uso residencial
- Uso sanitario o docente
- Uso industrial o comercial

Elementos cartográficos

- Carreteras
- FFCC
- Curva de nivel maestra
- Curva de nivel
- Hidrografía
- Límite de provincia
- Límite de municipio
- Otros elementos cartográficos

OVIEDO.es AYUNTAMIENTO	DIRECCIÓN TÉCNICA DEL PROYECTO SERVICIOS MUNICIPALES Y MEDIO AMBIENTE	MAPA ESTRATÉGICO DE RUIDO DE DE LA AGLOMERACIÓN DE OVIEDO	CONSULTOR cecor	ESCALAS 0 50 100 200 300 400 m UNE A3 ORIGINALES 1:10.000	FECHA AGOSTO 2022	CLAVE **T-21-316**	Nº PLANO 1.3	HOJA 15 DE 17	MAPA DE NIVELES SONOROS RUIDO CARRETERAS. Ltarde

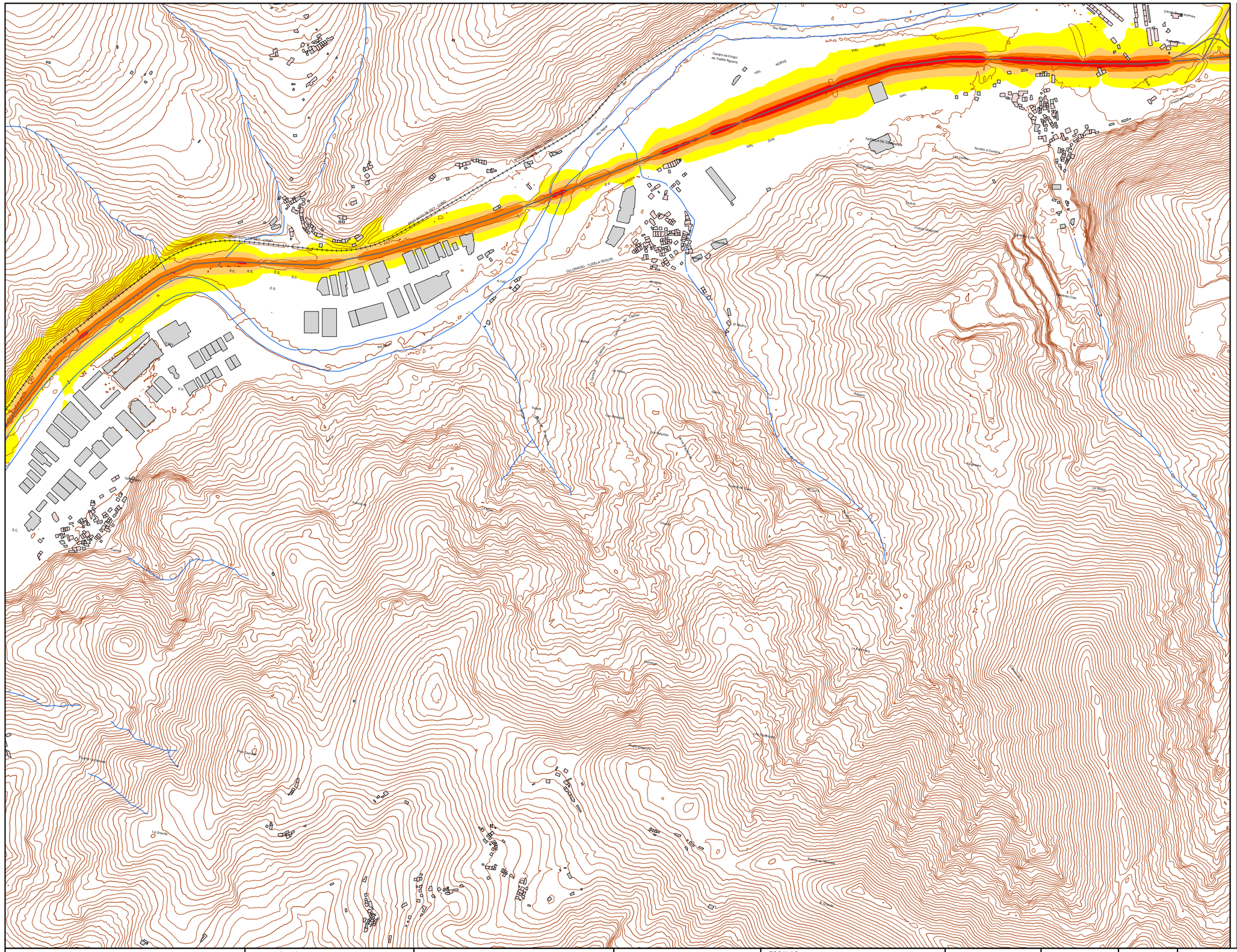
Rio Nalon
Centro de Fútbol
de Tejedo Aguerra
VIAL NORTE
VIAL SUR
Accesos a Caldera
OLLONIEGO - ZUDELA VEGUIN
Rio Nalon
Rio Nalon
Rio Nalon

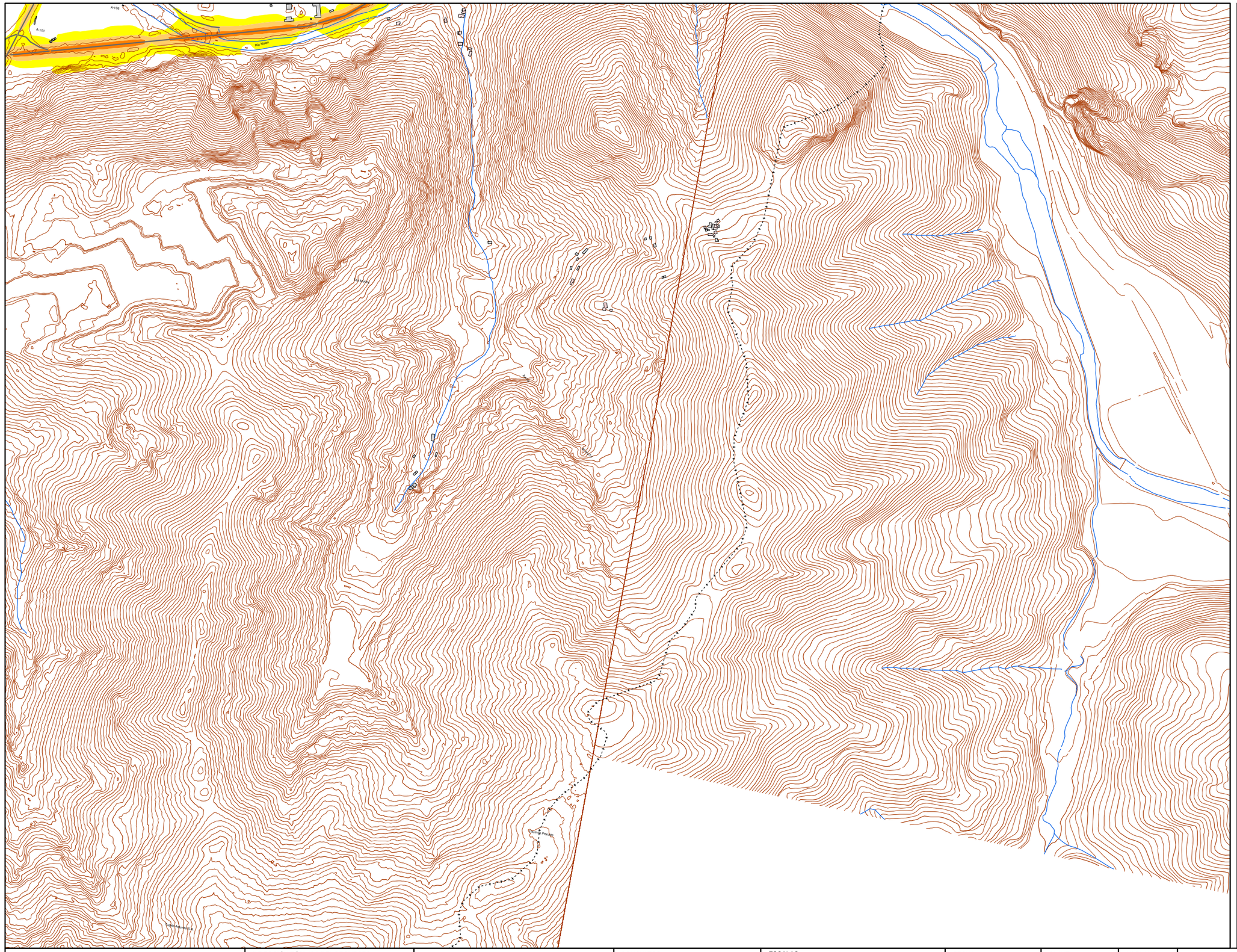

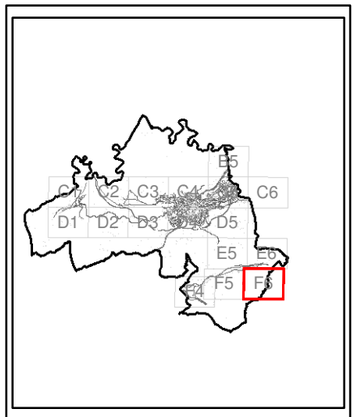

N

Sistema Geodésico de referencia:
Lambert Conformal Conic
(ETRS89-LCC)

Leyenda

Nivel sonoro (dB(A))

- 55-60
- 60-65
- 65-70
- 70-75
- >75

Barreras acústicas

- Pantalla acústica
- Dique de tierra

Tipos de edificio

- Uso residencial
- Uso sanitario o docente
- Uso industrial o comercial

Elementos cartográficos

- Carreteras
- FFCC
- Curva de nivel maestra
- Curva de nivel
- Hidrografía
- Límite de provincia
- Límite de municipio
- Otros elementos cartográficos

OVIEDO.es AYUNTAMIENTO	DIRECCIÓN TÉCNICA DEL PROYECTO SERVICIOS MUNICIPALES Y MEDIO AMBIENTE	MAPA ESTRATÉGICO DE RUIDO DE DE LA AGLOMERACIÓN DE OVIEDO	CONSULTOR cecor	ESCALAS 0 50 100 200 300 400 m UNE A3 ORIGINALES 1:10.000	FECHA AGOSTO 2022	CLAVE **T-21-316**	Nº PLANO 1.3	HOJA 17 DE 17	MAPA DE NIVELES SONOROS RUIDO CARRETERAS. Ltarde