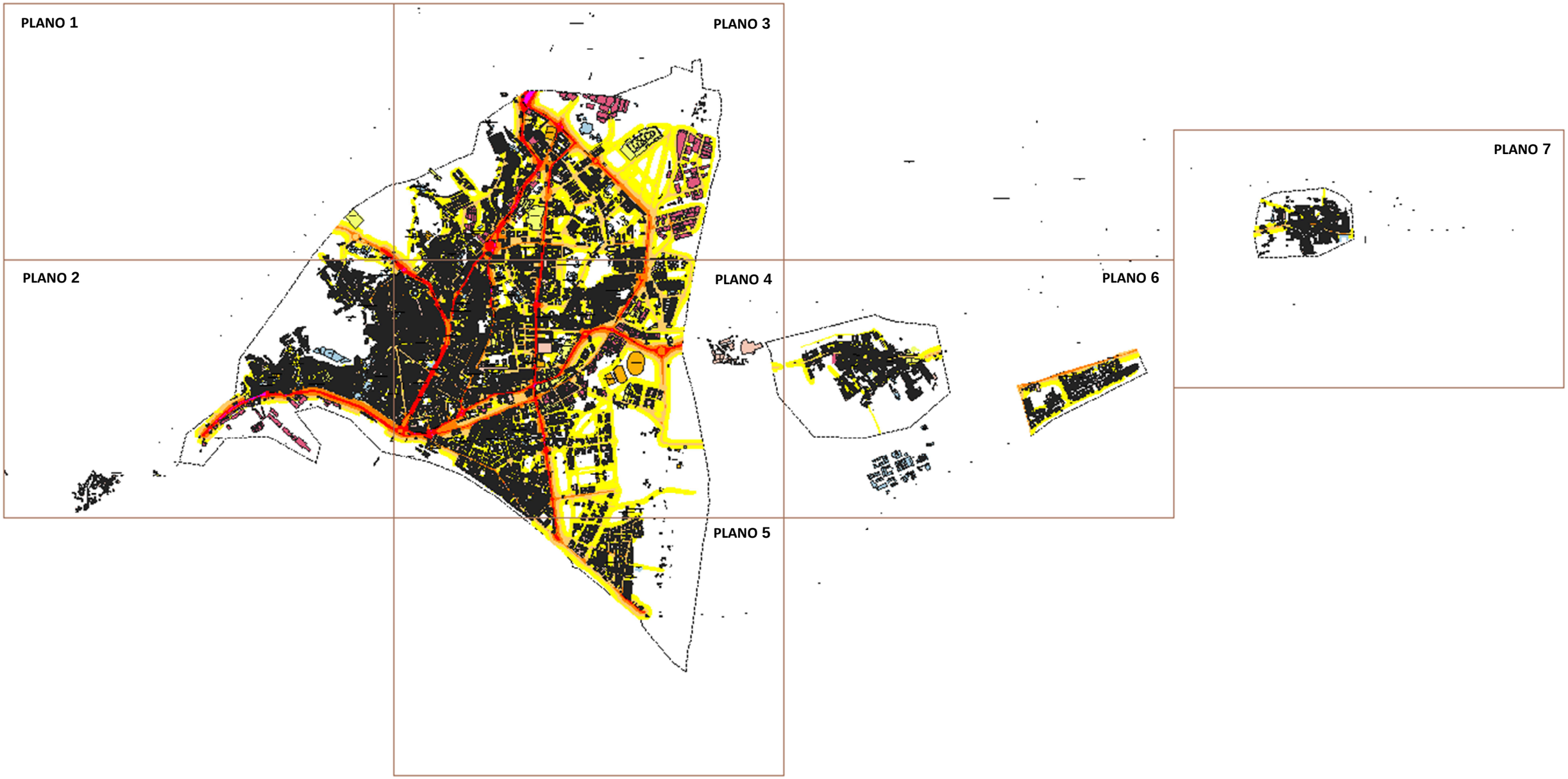

AYUNTAMIENTO DE ALMERÍA

MAPA ESTRATÉGICO DEL RUIDO

AGLOMERACIÓN DE ALMERÍA 4ª FASE

Excmo. Ayuntamiento de ALMERÍA

PLANO GUÍA

Indicador Lden – Viario

virocem control de ruidos

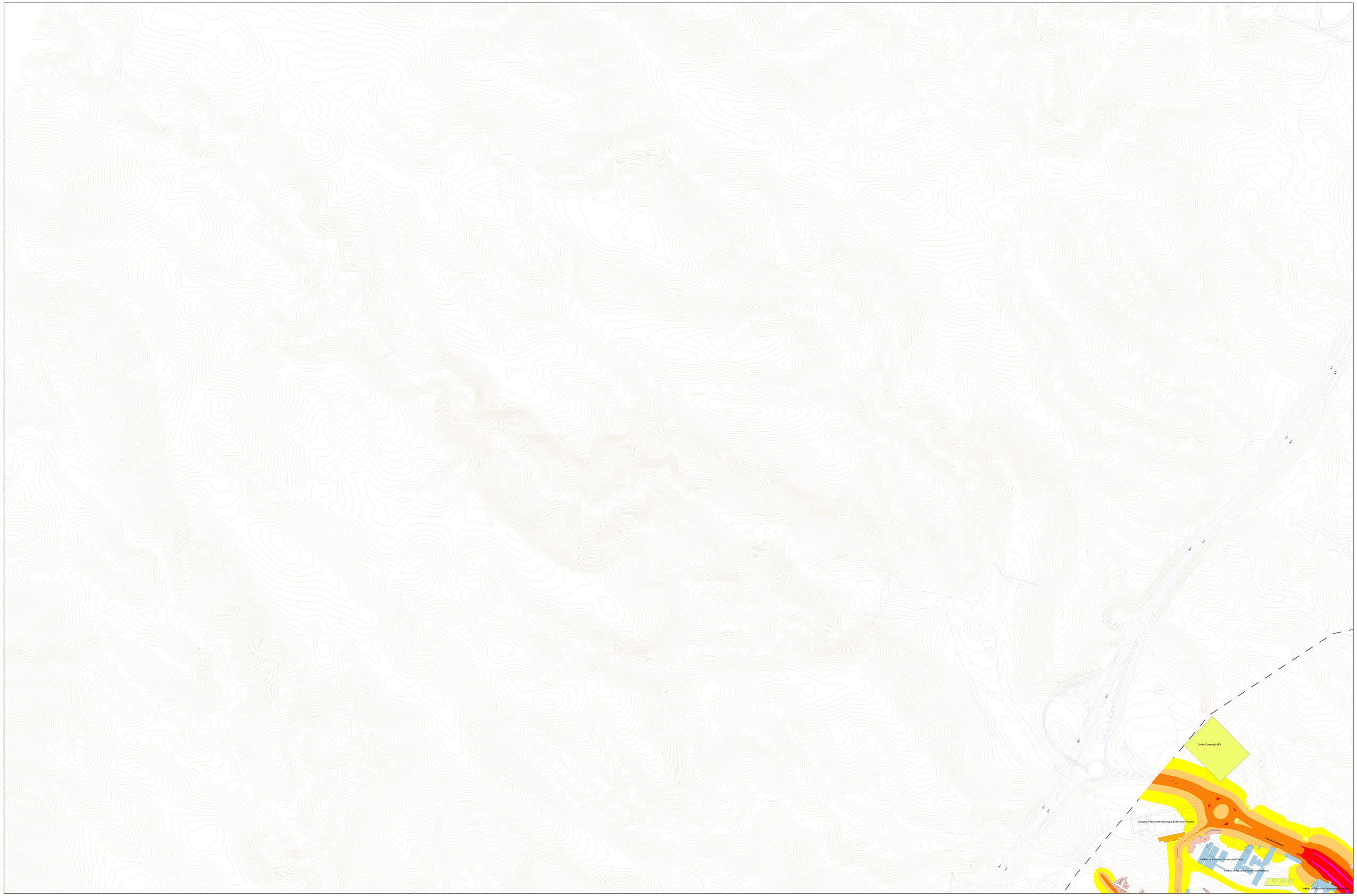

N

Aglomeración de Almería - población expuesta al ruido						
dBA	< 55	55-60	60-65	65-70	70-75	>75
Ld	518	570	243	38	12	1
	38,01%	34,48%	20,75%	5,94%	0,79%	0,05%
Le	1209	442	149	24	0	0
	62,81%	26,73%	8,98%	1,45%	0,00%	0,00%
Ldía	518	466	489	148	22	0
	31,94%	28,18%	29,57%	9,03%	1,34%	0,00%
dBA	< 50	50-55	55-60	60-65	65-70	>70
Ln	897	522	252	38	2	0
	50,62%	31,61%	15,27%	2,30%	0,12%	0,00%

Leyenda

- Viales
- Tren
- Curvas de Nivel

Edificaciones

- Residencial
- Industrial
- Terciario
- Infraestructuras
- Sanitario, Docente y Cultural
- Recreativo y Espectáculos

Niveles Sonoros

- <55 dB(A)
- 55-60 dB(A)
- 60-65 dB(A)
- 65-70 dB(A)
- 70-75 dB(A)
- >75 dB(A)

ALMERÍA CIUDAD

MAPA ESTRATÉGICO DEL RUIDO 4ª FASE
Excmo. Ayuntamiento de ALMERIA
Indicador Lden - Viario
FECHA: AGOSTO 2023

DESIGNACION: Ag_AND_30_C_Lden
Nº DE SECTOR: 1
ESCALA: 1:5.000
0 200

virocem control de ruidos

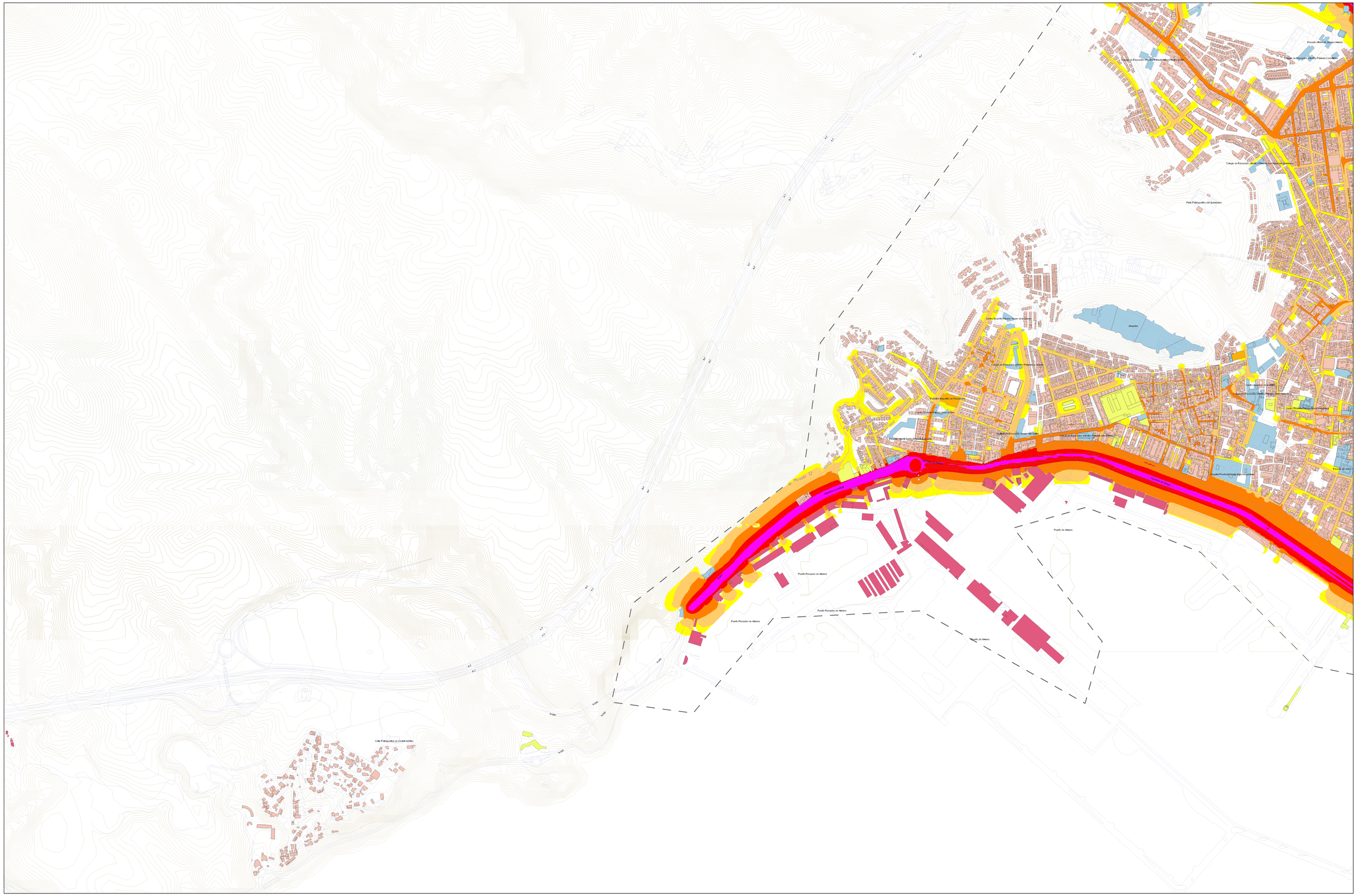
Escuela Oficial de Idiomas Almería
Colegio de Educación Infantil y Primaria Los Molinos
Colegio de Educación Infantil y Primaria Nuestra Señora del Quinceiro
Colegio de Educación Infantil y Primaria Nuestra Señora del Quinceiro
Parque Polideportivo del Quinceiro
Centro Docente Privado Virgen de la Cabeza
Colegio de Educación Infantil y Primaria Cervantes
Alcazaba
Centro Docente Privado Nuestra Señora del Pilar
Centro Docente Privado Nuestra Señora del Pilar
Centro Docente Privado Nuestra Señora del Pilar
Colegio de Educación Infantil y Primaria Los Olivos
Centro Docente Privado Nuestra Señora del Pilar
Colegio de Educación Infantil y Primaria Los Olivos
Colegio de Educación Infantil y Primaria Los Olivos
Colegio de Educación Infantil y Primaria Los Olivos

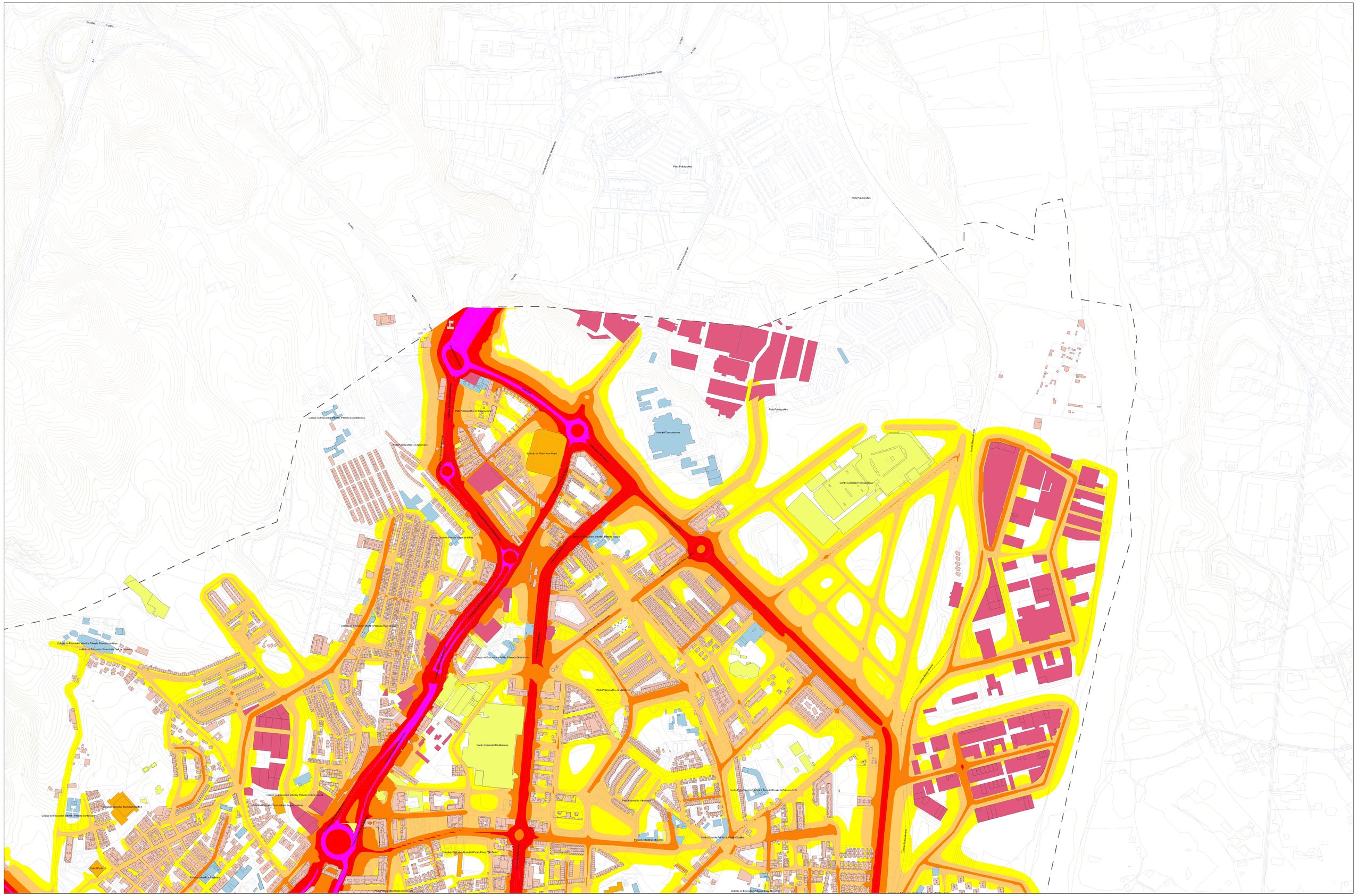
A 1021 Huércal de Almería (Turrecampo) - Viator
Pista Polideportiva
Pista Polideportiva
Pista Polideportiva
Pista Polideportiva de Torrecardenas
Pista Polideportiva Los Almendros
Colegio de Educación Infantil y Primaria Los Almendros
Hospital Torrecárdenas
Pabellón de Fútbol Juan Rojas
Centro Comercial Torrecárdenas
Centro Docente Privado Virgen de la Paz
Colegio de Educación Infantil y Primaria Tahona
Colegio de Educación Infantil y Primaria Angel Ganivet
Colegio de Educación Infantil y Primaria Fernando de Gros
Instituto de Educación Secundaria Cruz de Caravaca
Colegio de Educación Infantil y Primaria Giner de los Ríos
Pista Polideportiva de Villaverde
Centro Comercial Mediterráneo
Colegio de Educación Infantil y Primaria Cabo Gata
Colegio de Educación Infantil y Primaria Santo Tomás
Centro Docente Privado Nuestra Señora del Pilar
Centro Docente Privado Virgen de Gracia
Pista Polideportiva Villaverde
Centro Docente Privado Los Olivos Chicos
Centro Docente Privado Sagrado Corazón
Colegio de Educación Infantil y Primaria Ciudad Jardín
Colegio de Educación Infantil y Primaria Pablo Picasso
Colegio de Educación Infantil y Primaria Santo Tomás
Colegio de Educación Infantil y Primaria Jesús Maestro
Pista Polideportiva Barrio de San Luis
Colegio de Educación Infantil y Primaria Jesús Maestro
Colegio de Educación Infantil y Primaria Ciudad Jardín
Centro Docente Privado Nuestra Señora del Pilar
Centro Docente Privado Virgen de la Paz
Colegio de Educación Infantil y Primaria Tahona
Colegio de Educación Infantil y Primaria Angel Ganivet
Colegio de Educación Infantil y Primaria Fernando de Gros
Instituto de Educación Secundaria Cruz de Caravaca
Colegio de Educación Infantil y Primaria Giner de los Ríos
Colegio de Educación Infantil y Primaria Cabo Gata
Colegio de Educación Infantil y Primaria Santo Tomás
Centro Docente Privado Nuestra Señora del Pilar
Centro Docente Privado Virgen de Gracia
Pista Polideportiva Villaverde
Centro Docente Privado Los Olivos Chicos
Colegio de Educación Infantil y Primaria Jesús Maestro
Colegio de Educación Infantil y Primaria Ciudad Jardín
Colegio de Educación Infantil y Primaria Pablo Picasso
Colegio de Educación Infantil y Primaria Jesús Maestro
Centro Comercial Mediterráneo
Hospital Torrecárdenas
Pabellón de Fútbol Juan Rojas
Centro Comercial Torrecárdenas
Pista Polideportiva Los Almendros
Colegio de Educación Infantil y Primaria Los Almendros

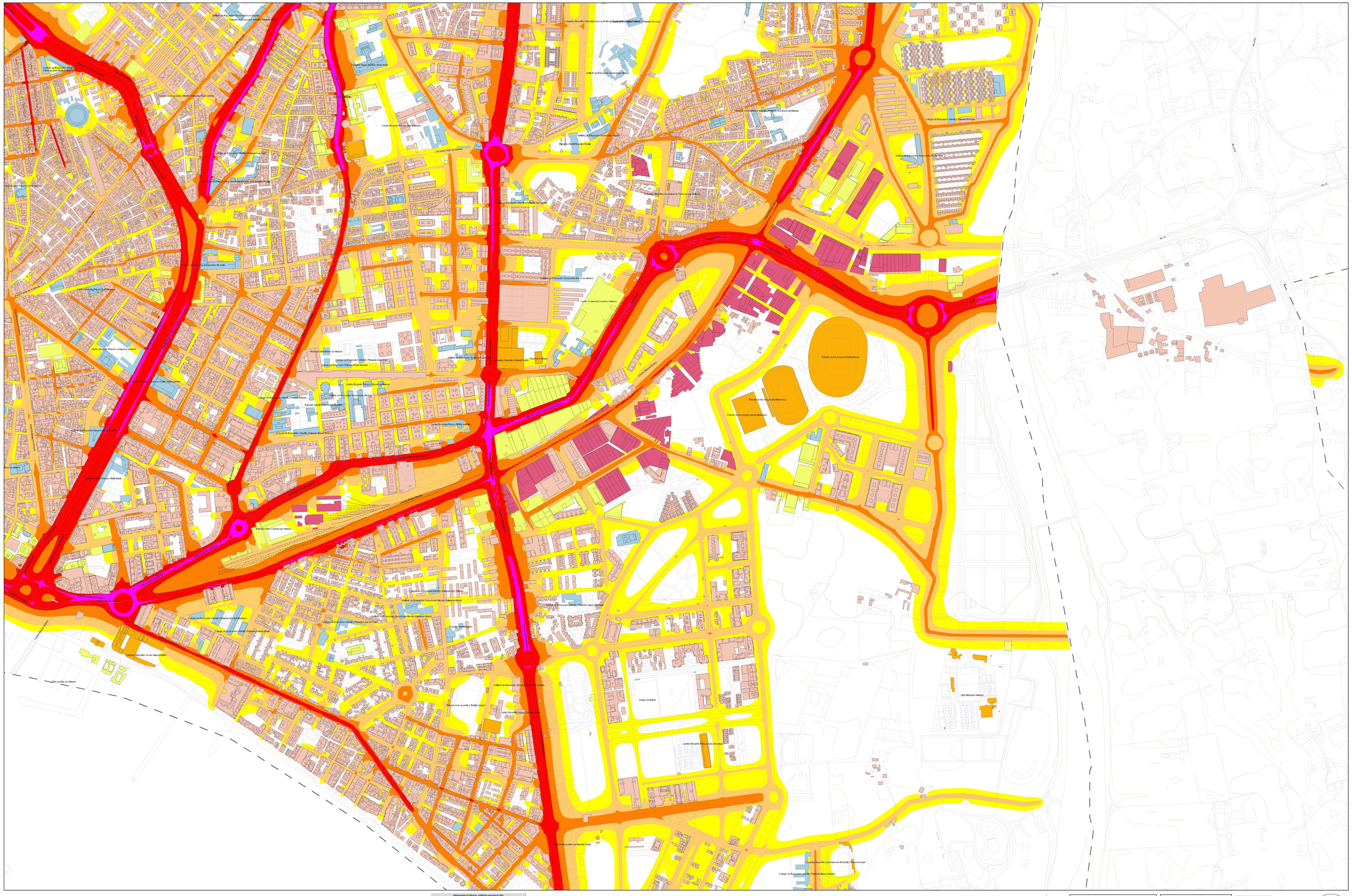
Estadio de los Juegos Mediterraneos
Palacio de los Juegos del Mediterraneo
Campo De futbol
Club Náutico Almería
Club de Mar de Almería
Complejo Deportivo de los Almendrales
Complejo Deportivo Municipal de Los Molinos
Complejo Deportivo Municipal de la Torre de los Molinos
Complejo Deportivo Municipal de El Zapillo "Manuel Antequera"
Centro Comercial Carrefour Almería
Estadio de la Juventud "Emilio Crespo"
Pista Polideportiva del Rosario Portal
Colegio de Educación Infantil y Primaria Nuevo Almería
Instituto de Educación Secundaria Nicolás Salmerón Almeria
Instituto de Educación Secundaria Rey Alabo
Instituto de Educación Secundaria Rio Andarax
Instituto de Educación Secundaria Los Molinos
Instituto de Educación Secundaria Abdera
Instituto de Educación Secundaria Cabo de Gata
Instituto de Educación Secundaria Celia Viyella
Instituto de Educación Secundaria Universidad Laboral
Instituto de Educación Secundaria Albaida
Instituto de Educación Secundaria Ciudad de Almería
Instituto de Educación Secundaria Rio Aguas
Instituto de Educación Secundaria Mediterraneo
Instituto de Educación Secundaria Ciudad de Roma
Instituto de Educación Secundaria Mediterraneo
Instituto de Educación Secundaria Rio Andarax
Instituto de Educación Secundaria Rio Nacimiento
Instituto de Educación Secundaria Rio Almanzora
Instituto de Educación Secundaria Rio Aguas

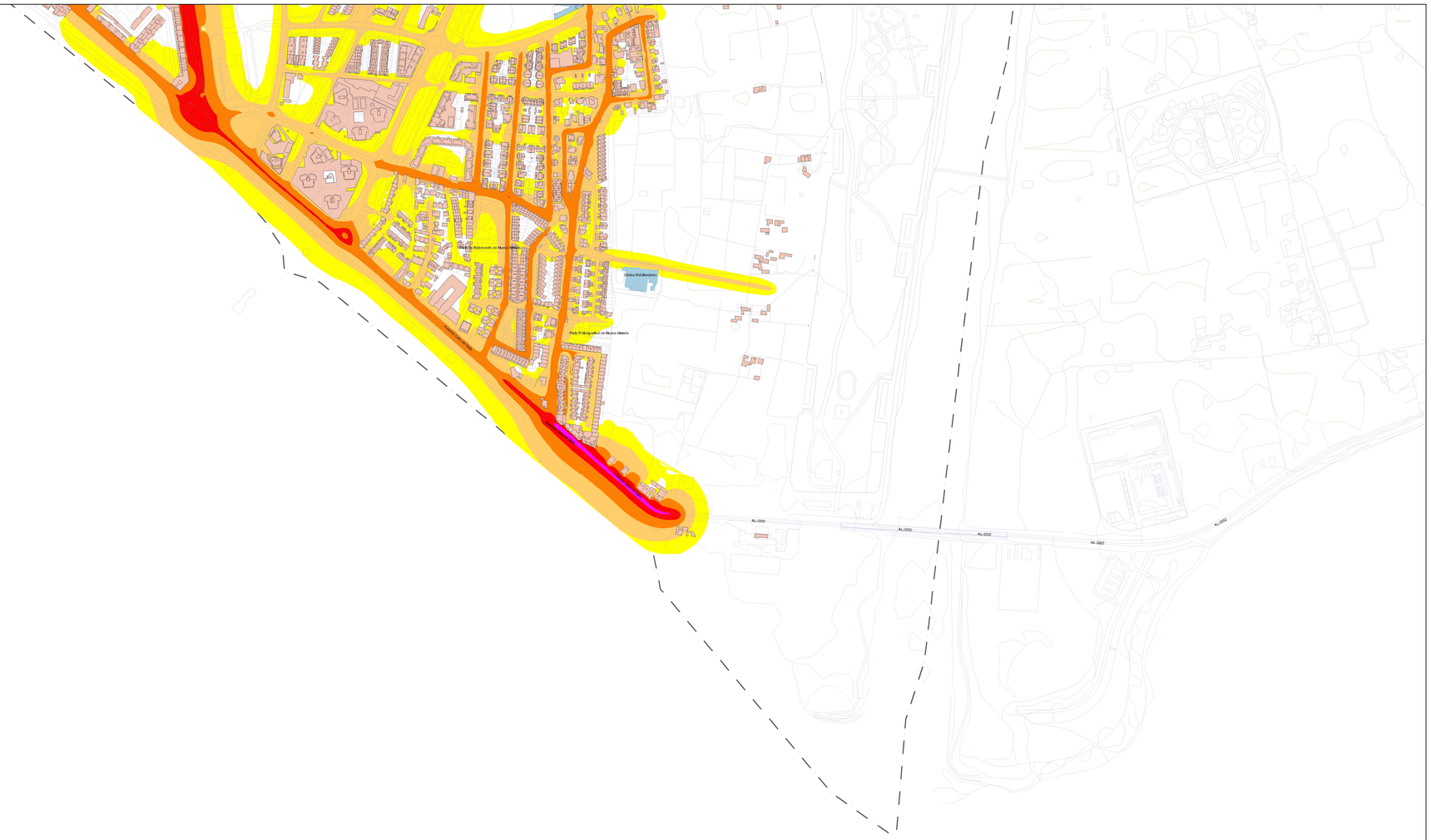

N

Aglomeración de Almería - población expuesta al ruido						
dBA	< 55	55-60	60-65	65-70	70-75	>75
Ld	628	570	343	98	15	1
	38,61%	34,48%	20,73%	5,94%	0,79%	0,05%
Le	1039	442	149	24	0	0
	62,81%	26,73%	8,98%	1,45%	0,05%	0,00%
Lden	528	446	484	148	22	0
	31,94%	26,14%	29,57%	9,03%	1,30%	0,00%
dBA	< 50	50-55	55-60	60-65	65-70	>70
Ln	837	513	252	39	2	0
	50,61%	31,61%	15,27%	0,00%	0,13%	0,00%

Leyenda

Viales

Tren

Curvas de Nivel

Edificaciones

Residencial

Industrial

Terciario

Infraestructuras

Sanitario, Docente y Cultural

Recreativo y Espectaculos

Niveles Sonoros

<55 dB(A)

55-60 dB(A)

60-65 dB(A)

65-70 dB(A)

70-75 dB(A)

>75 dB(A)

ALMERÍA CIUDAD

MAPA ESTRATÉGICO DEL RUIDO 4ª FASE

Excmo. Ayuntamiento de ALMERÍA

Indicador Lden- Viario

FECHA: AGOSTO 2023

DESIGNACION: Ag_AND_30_C_Lden

Nº DE SECTOR: 5

ESCALA: 1:5.000

0 200

1 2 3 4 5 6 7

virocem control de ruidos

N
Alumnado de Arquitectura - Jaén
Universidad de Almería
Campus Científico Tecnológico de la Cañada
Campus Científico Tecnológico de la Cañada
Campus Científico Tecnológico de la Cañada

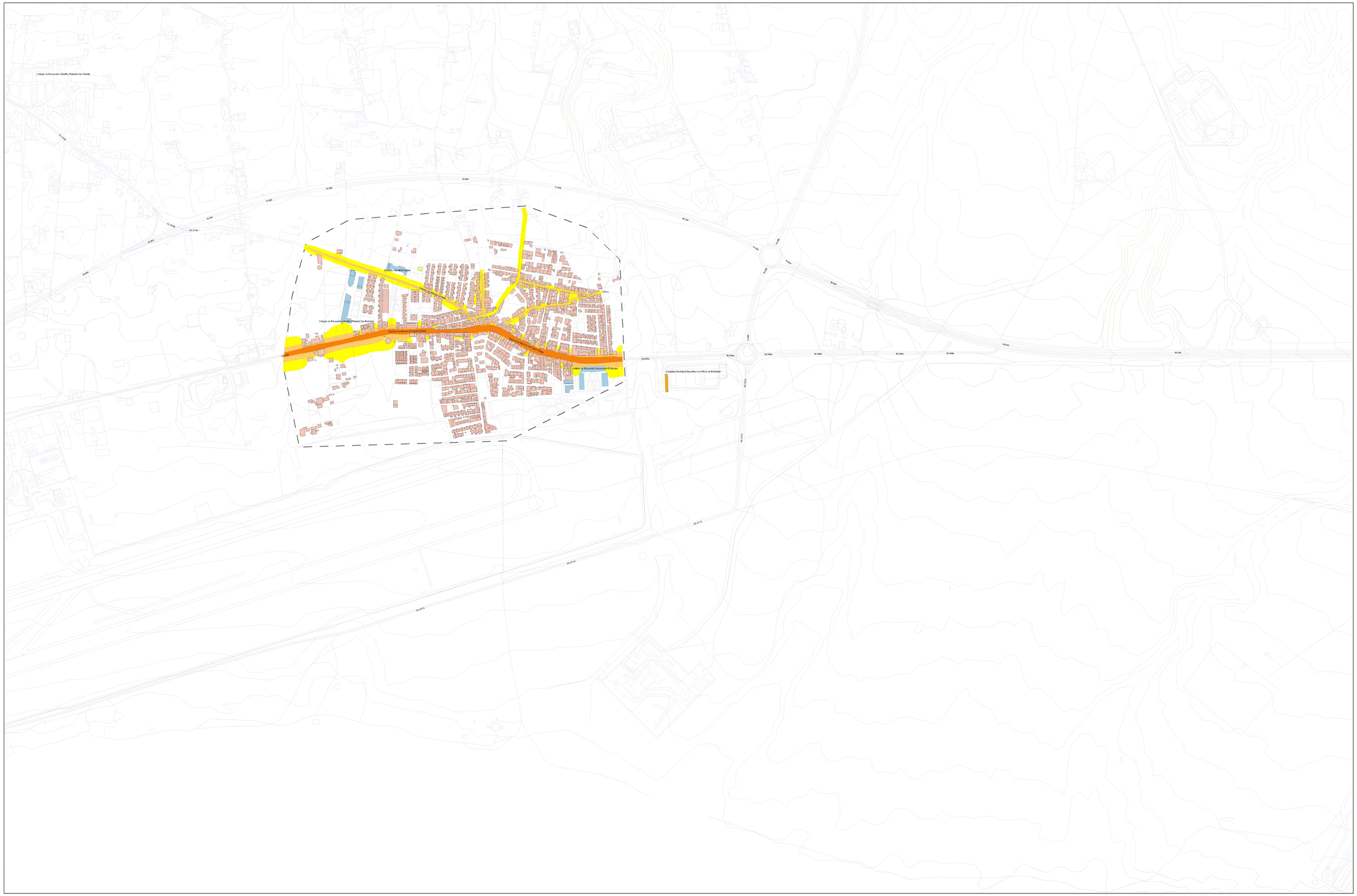
Colegio de Educación Infantil y Primaria San Vicente
AL-2124
N-344
N-344
N-344

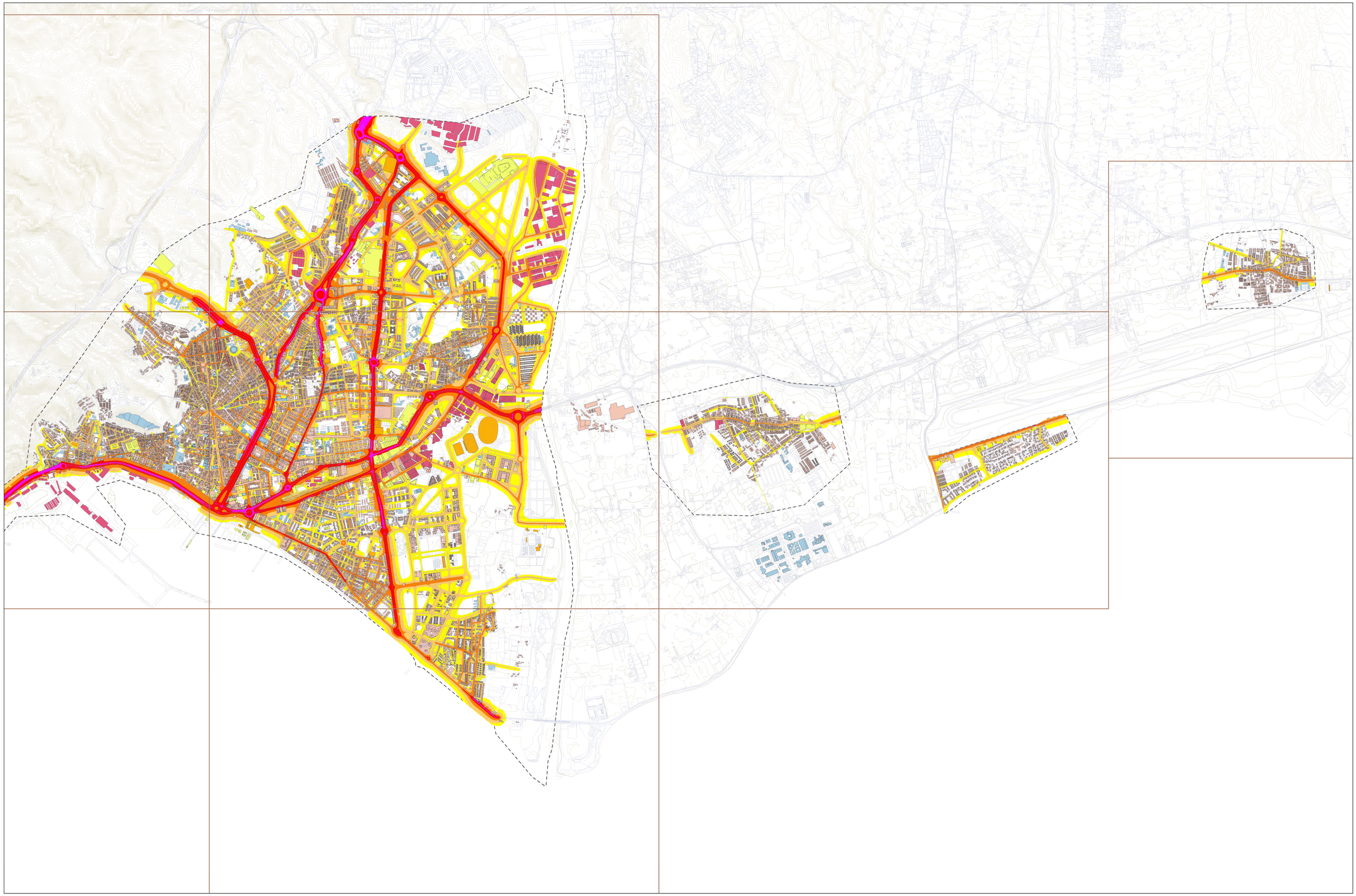

Aglomeración de Almería - población expuesta al ruido

dBA	< 55	55-60	60-65	65-70	70-75	>75	
Ld	518	570	243	58	12	1	
	38,01%	34,48%	20,70%	5,94%	0,79%	0,05%	
Le	1209	442	149	24	0	0	
	62,81%	26,73%	8,98%	1,45%	0,00%	0,00%	
Lden	518	466	480	148	22	0	
	31,94%	28,18%	29,57%	9,03%	1,34%	0,00%	
dBA	< 50	50-55	55-60	60-65	65-70	>70	
Ln	897	513	252	39	2	0	
	50,62%	31,61%	15,27%	2,60%	0,13%	0,00%	

Leyenda

Viales

Tren

Curvas de Nivel

Edificaciones

Residencial

Industrial

Terciario

Infraestructuras

Sanitario, Docente y Cultural

Recreativo y Espectáculos

Niveles Sonoros

<55 dB(A)

55-60 dB(A)

60-65 dB(A)

65-70 dB(A)

70-75 dB(A)

>75 dB(A)

ALMERÍA CIUDAD

MAPA ESTRATÉGICO DEL RUIDO 4ª FASE

Excmo. Ayuntamiento de ALMERIA

Indicador Lden - Viario

FECHA: AGOSTO 2023

DESIGNACION: Ag_AND_30_C_Lden

Nº DE SECTOR: –

ESCALA: 1:15.000

0 250

1 2 3 4 5 6 7

virocem control de ruidos