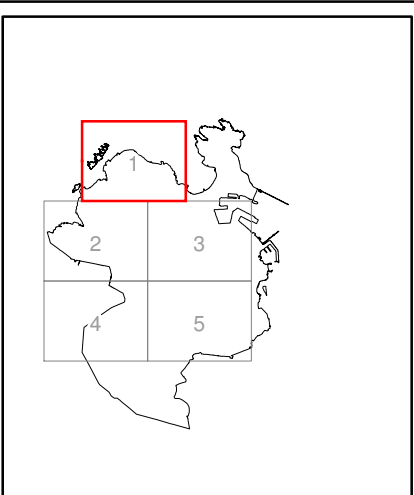
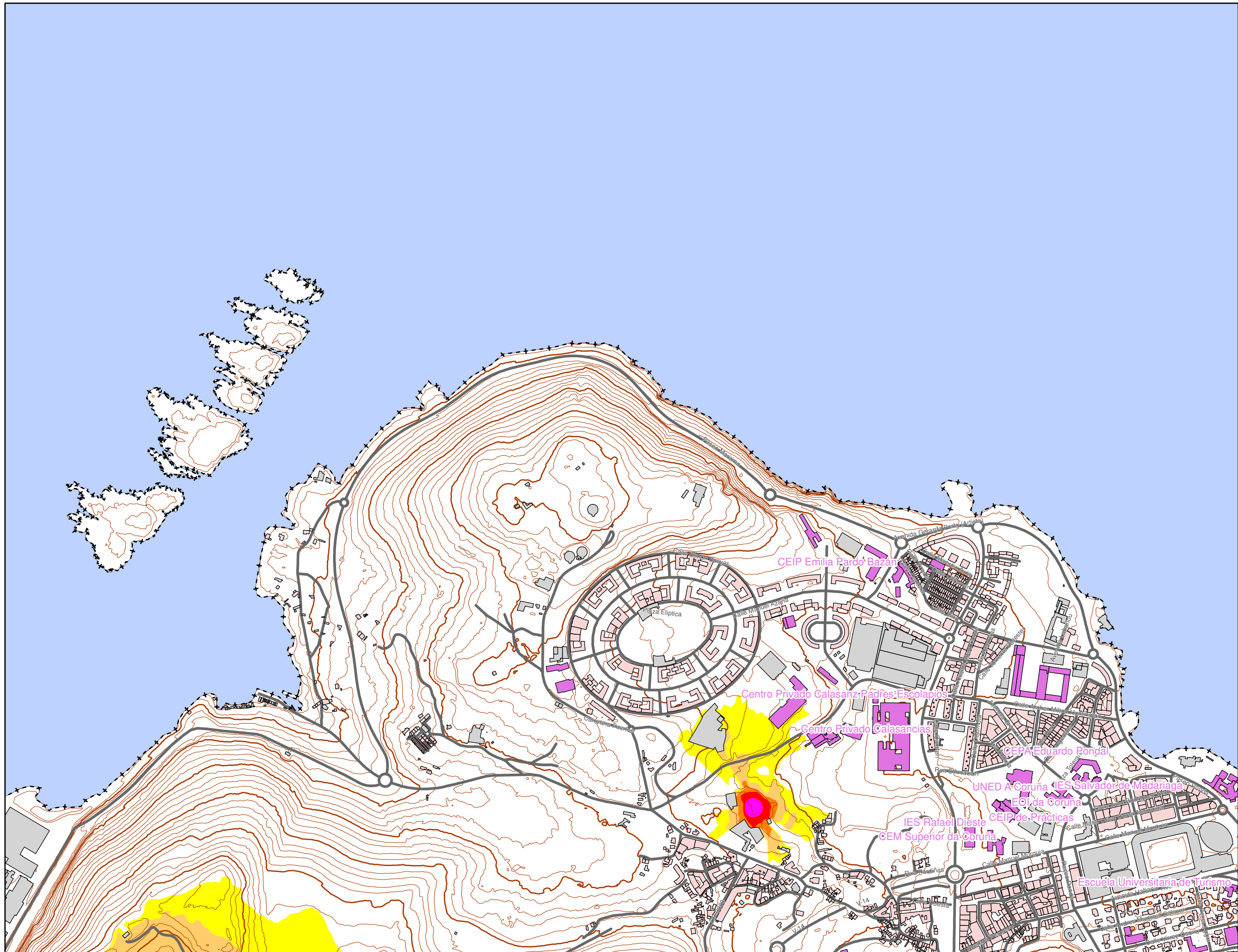


N Sistema Geodésico de referencia:
 European Terrestrial Reference System 1989
 (ETRS 1989 UTM Zone 29 N)

Leyenda

- Distribución de hojas
- Límite municipal
- Edificaciones

Población Expuesta	
Lden	Total UME (en centenas)
55-59	1
60-64	1
65-69	1
70-74	1
>75	1



N Sistema Geodésico de referencia:
 European Terrestrial Reference System 1989
 (ETRS 1989 UTM Zone 29 N)

Leyenda

Nivel sonoro (dB(A))	
 55-60	 70-75
 60-65	 >75
 65-70	

Barreras acústicas

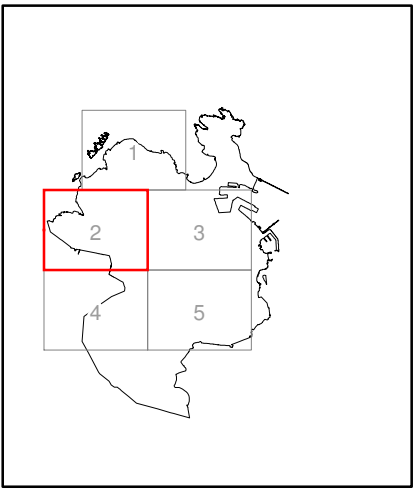
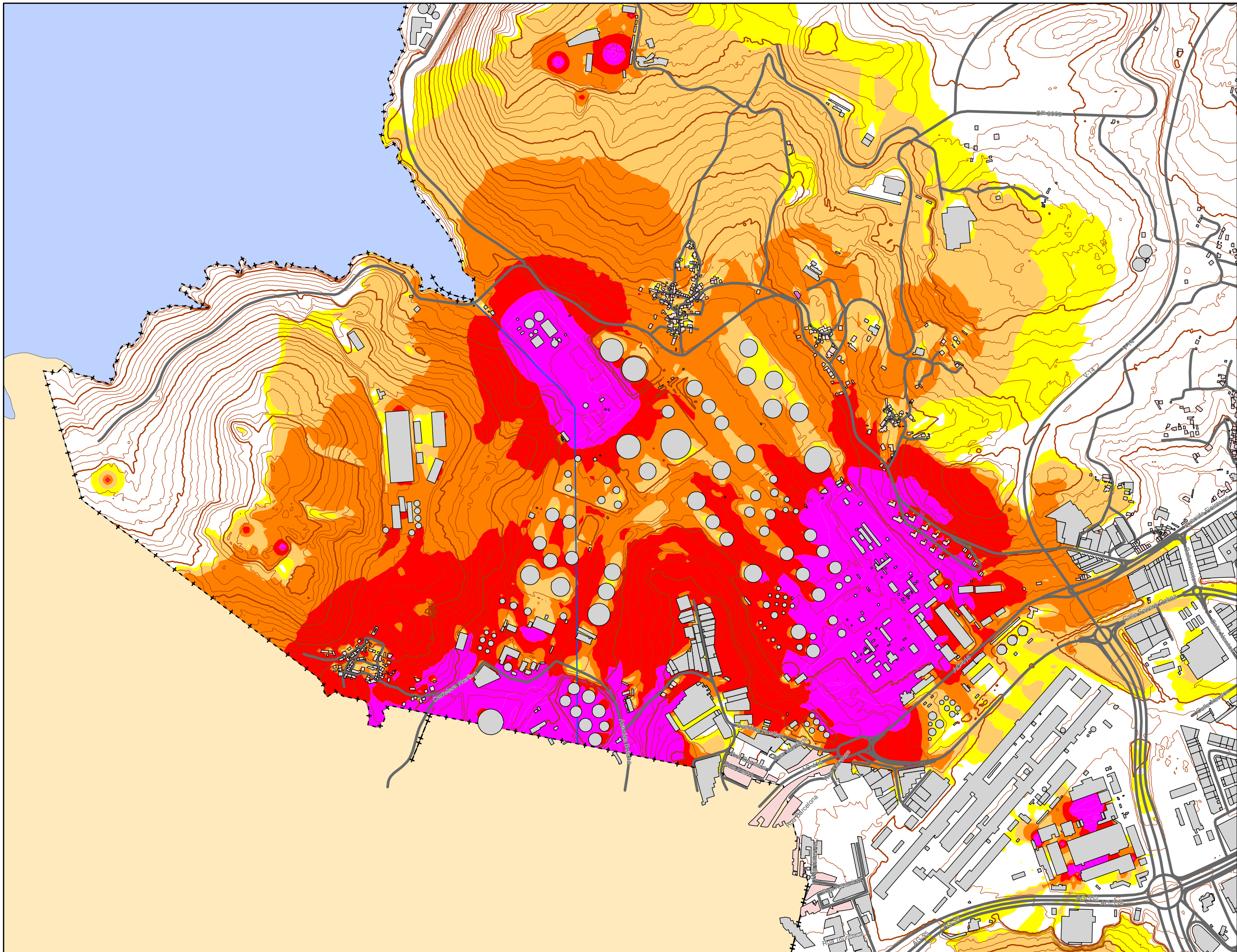
 Pantalla acústica
 Dique de tierra

Tipos de edificio

 Uso residencial
 Uso sanitario o docente
 Uso industrial o comercial

Elementos cartográficos

 Carreteras
 FFCC
 Curva de nivel maestra
 Curva de nivel
 Hidrografía
 Límite de provincia
 Límite de municipio
 Otros elementos cartográficos



N Sistema Geodésico de referencia:
European Terrestrial Reference System 1989
(ETRS 1989 UTM Zone 29 N)

Leyenda

Nivel sonoro (dB(A))	
 55-60	 70-75
 60-65	 >75
 65-70	

Barreras acústicas

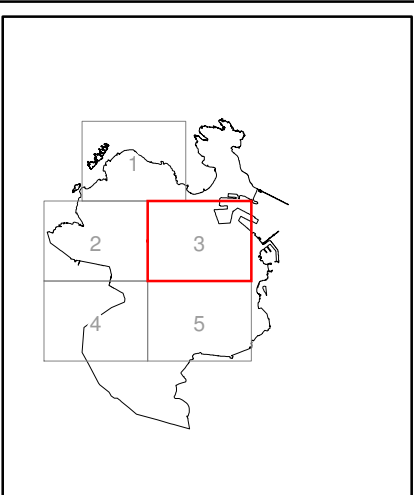
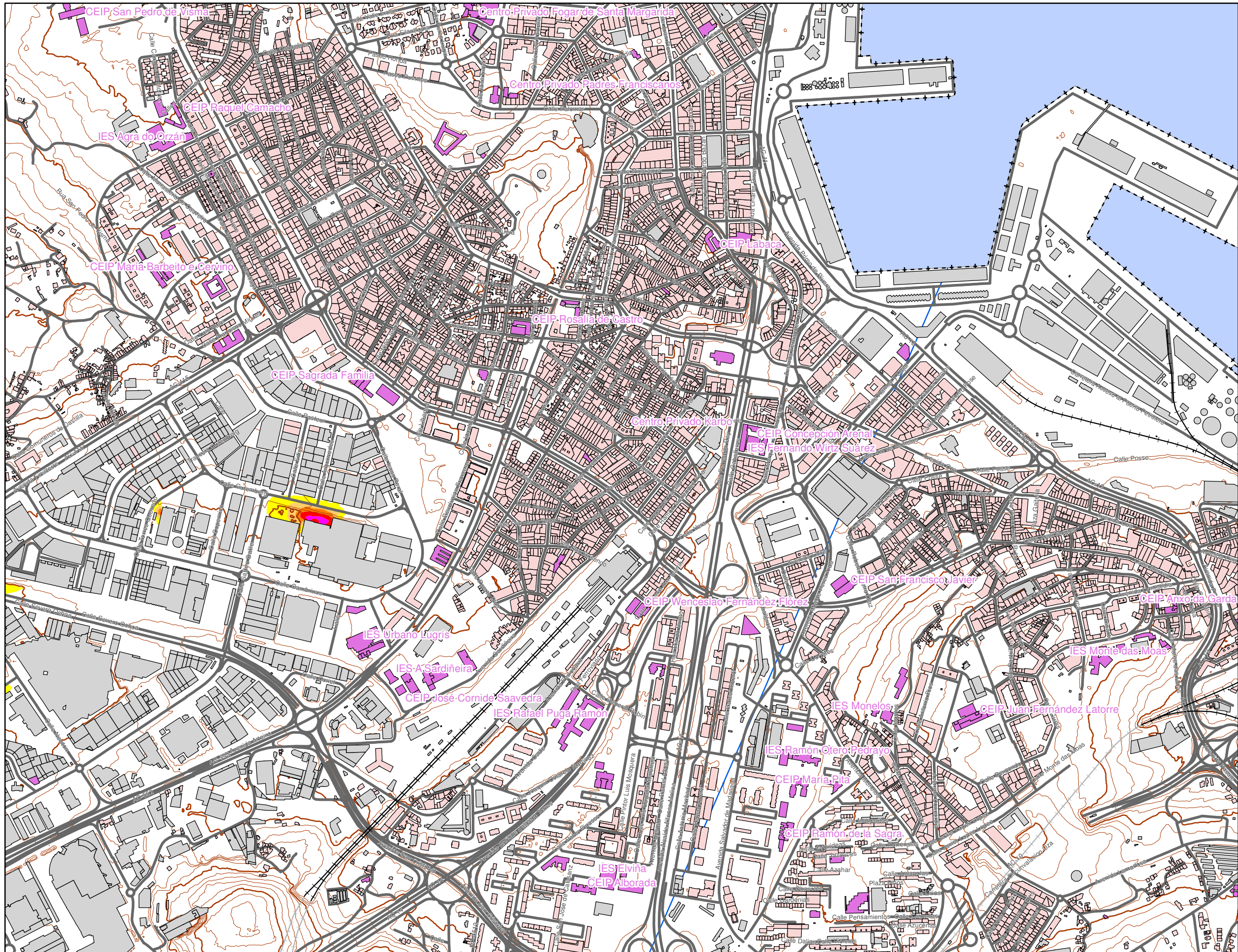
 Pantalla acústica
 Dique de tierra

Tipos de edificio

 Uso residencial
 Uso sanitario o docente
 Uso industrial o comercial

Elementos cartográficos

 Carreteras
 FFCC
 Curva de nivel maestra
 Curva de nivel
 Hidrografía
 Límite de provincia
 Límite de municipio
 Otros elementos cartográficos



N Sistema Geodésico de referencia:
 European Terrestrial Reference System 1989
 (ETRS 1989 UTM Zone 29 N)

Leyenda

Nivel sonoro (dB(A))	
 55-60	 70-75
 60-65	 >75
 65-70	

Barreras acústicas

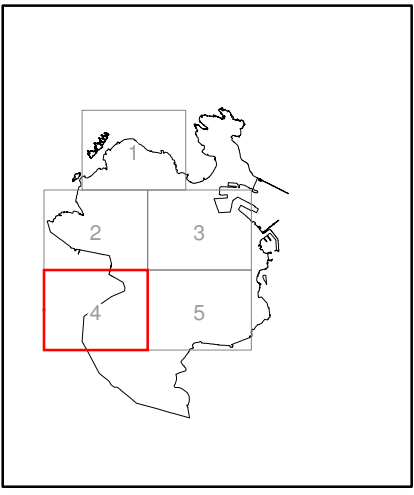
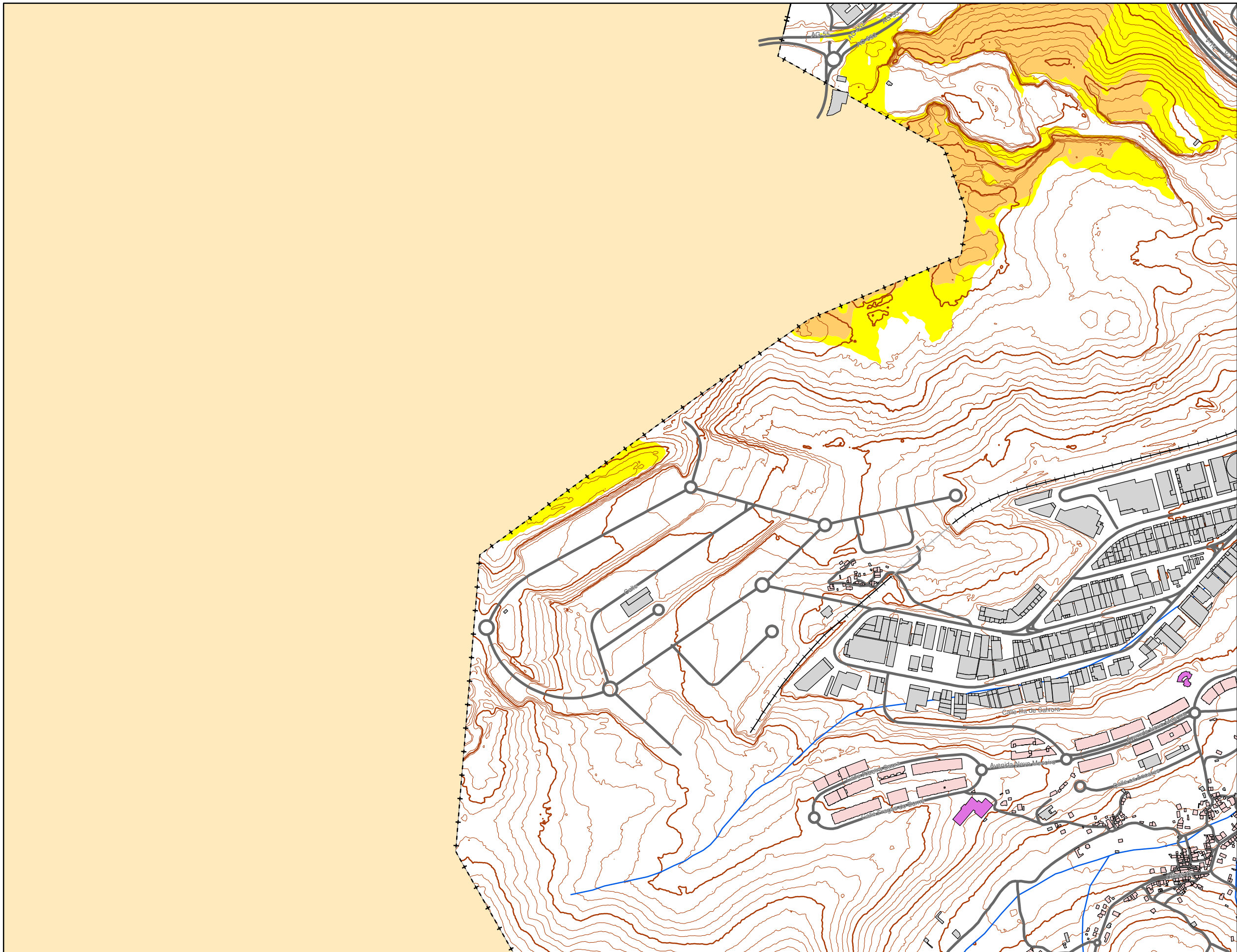
 Pantalla acústica
 Dique de tierra

Tipos de edificio

 Uso residencial
 Uso sanitario o docente
 Uso industrial o comercial

Elementos cartográficos

 Carreteras
 FFCC
 Curva de nivel maestra
 Curva de nivel
 Hidrografía
 Límite de provincia
 Límite de municipio
 Otros elementos cartográficos



N Sistema Geodésico de referencia:
European Terrestrial Reference System 1989
(ETRS 1989 UTM Zone 29 N)

Legenda

Nivel sonoro (dB(A))	
55-60	70-75
60-65	>75
65-70	

Barreras acústicas

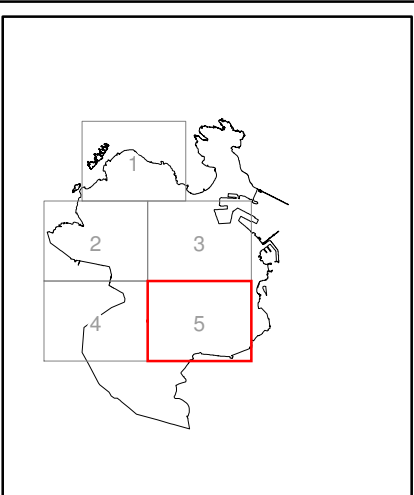
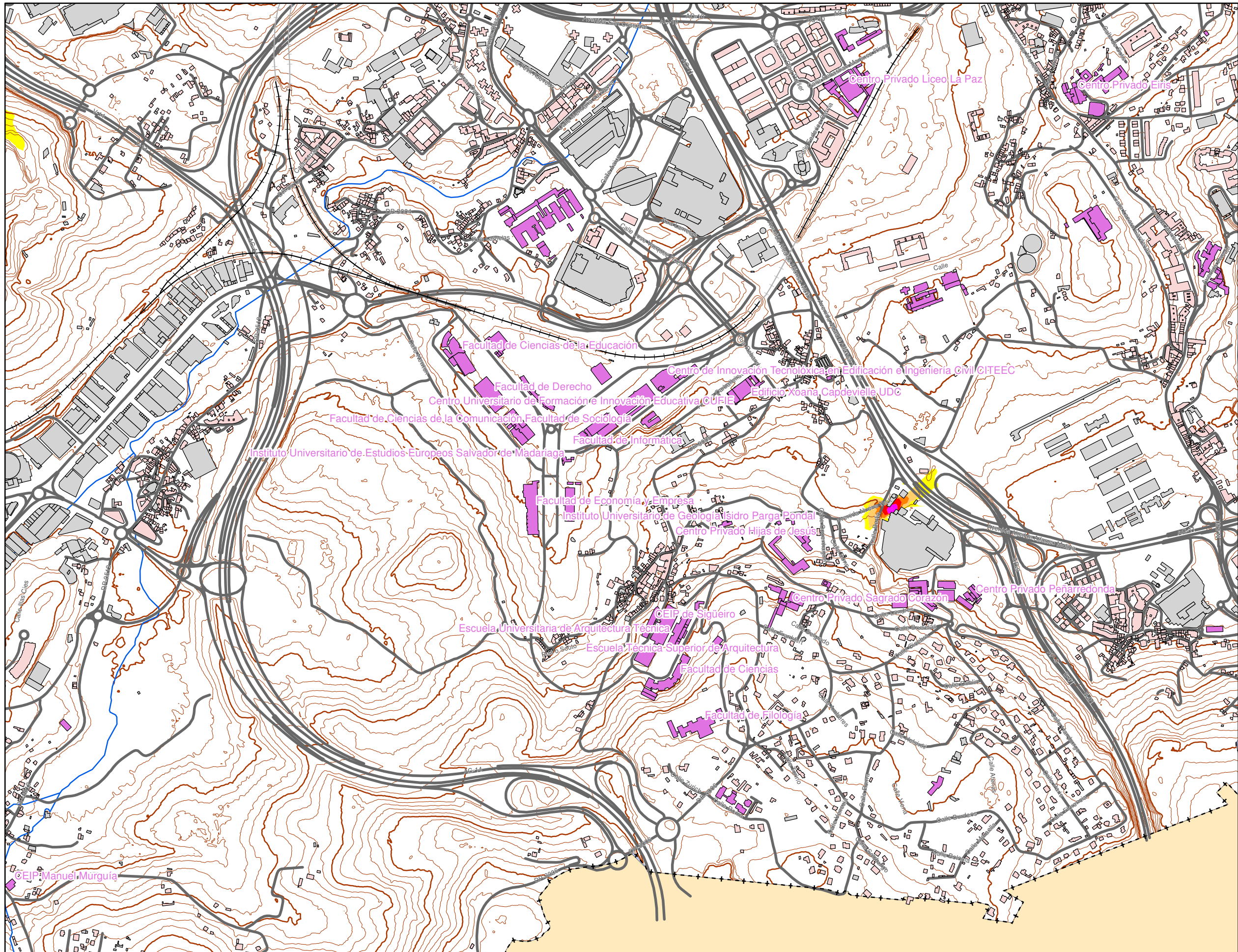
Pantalla acústica
Dique de tierra

Tipos de edificio

Uso residencial
Uso sanitario o docente
Uso industrial o comercial

Elementos cartográficos

Carreteras
FFCC
Curva de nivel maestra
Curva de nivel
Hidrografía
Límite de provincia
Límite de municipio
Otros elementos cartográficos



N Sistema Geodésico de referencia:
 European Terrestrial Reference System 1989
 (ETRS 1989 UTM Zone 29 N)

Legenda

Nivel sonoro (dB(A))	
■ 55-60	■ 70-75
■ 60-65	■ >75
■ 65-70	

Barreras acústicas

■ Pantalla acústica
■ Dique de tierra

Tipos de edificio

■ Uso residencial
■ Uso sanitario o docente
■ Uso industrial o comercial

Elementos cartográficos

— Carreteras
+ FFCC
— Curva de nivel maestra
— Curva de nivel
— Hidrografía
+ - + Límite de provincia
+ - - + Límite de municipio
— Otros elementos cartográficos