

430000

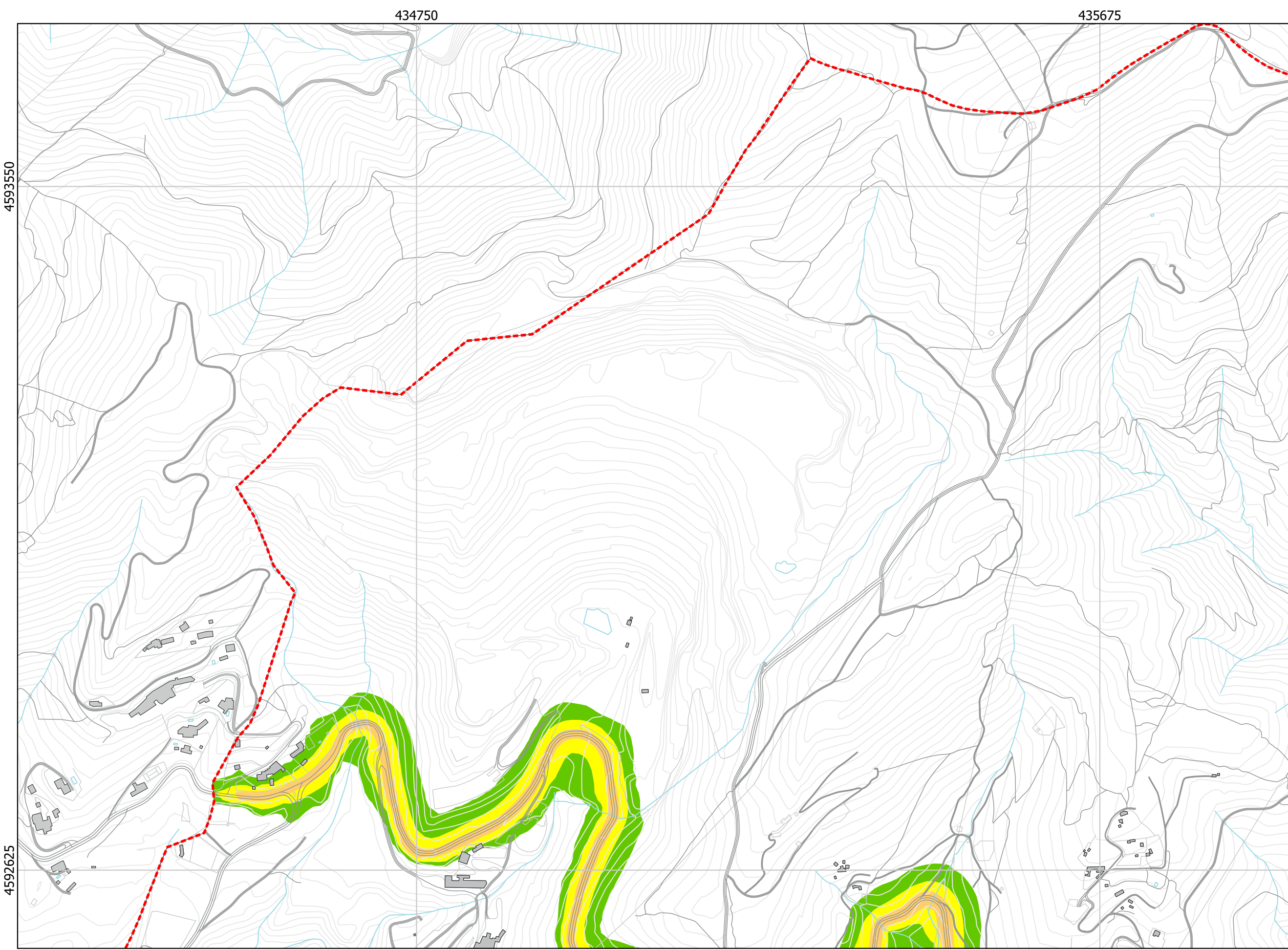
435000

440000

4590000

4585000





Ag_CAT_03_C_Ln

**LLEGGENDA TEMÀTICA /
LEYENDA TEMÁTICA**

Nivell de soroll dB(A) Ln /
Nivel de ruido dB(A) Ln

- 50 a 55
- 55 a 60
- 60 a 65
- 65 a 70
- ≥ 70

**ELEMENTS CARTOGRÀFICS/
ELEMENTOS CARTOGRÁFICOS**

Tipus d'edifici / Tipo de edificio

- Residencial / Residencial
- Docent-Sanitari / Docente-Sanitario
- Altres / Otros

Límits / Límites

- Lim. Barcelonès / Lim. Barcelonès
- Lim. municipal / Lim. municipal

Base cartogràfica / Base cartográfica

- Infra. viàries / Infra. viarias
- Auxiliar / Auxiliar
- Corbes de nivell / Curvas de nivel
- Massa d'aigua / Masa de agua
- Ferrocarril / Ferrocarril
- Hidrografia / Hidrografía

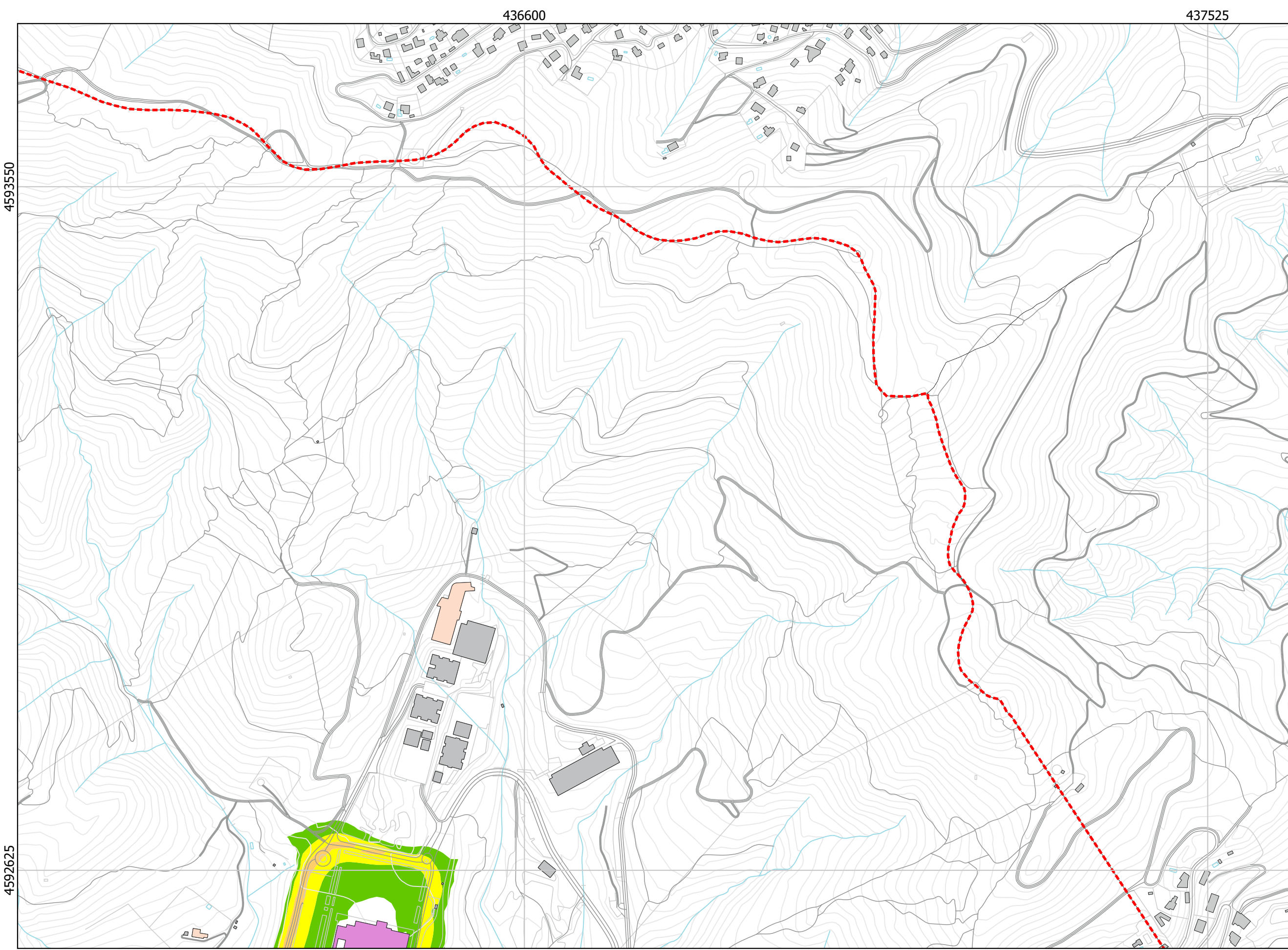
Font / Fuente: Institut Cartogràfic de Catalunya
Sistema de ref. / Sistema de ref. UTM 31N ETRS89

MAPA GUIA / MAPA GUÍA

ESCALA

0 50 100 150 m

1:5000 en A3



4593550

4592625

436600

437525

Ag_CAT_03_C_Ln

LLEGGENDA TEMÀTICA /
LEYENDA TEMÁTICA

Nivell de soroll dB(A) Ln /
Nivel de ruido dB(A) Ln

- 50 a 55
- 55 a 60
- 60 a 65
- 65 a 70
- ≥ 70

ELEMENTS CARTOGRÀFICS /
ELEMENTOS CARTOGRÁFICOS

Tipus d'edifici / Tipo de edificio

- Residencial / Residencial
- Docent-Sanitari / Docente-Sanitario
- Altres / Otros

Límits / Límites

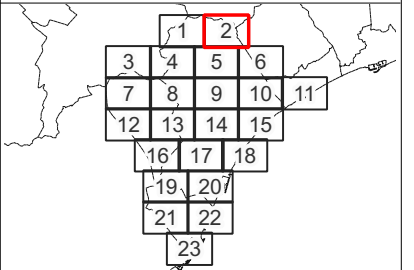
- Lim. Barcelonès / Lim. Barcelonès
- Lim. municipal / Lim. municipal

Base cartogràfica / Base cartográfica

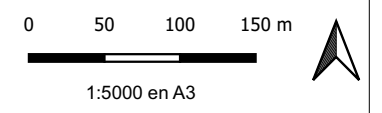
- Infra. viàries / Infra. viarias
- Auxiliar / Auxiliar
- Corbes de nivell / Curvas de nivel
- Massa d'aigua / Masa de agua
- Ferrocarril / Ferrocarril
- Hidrografia / Hidrografía

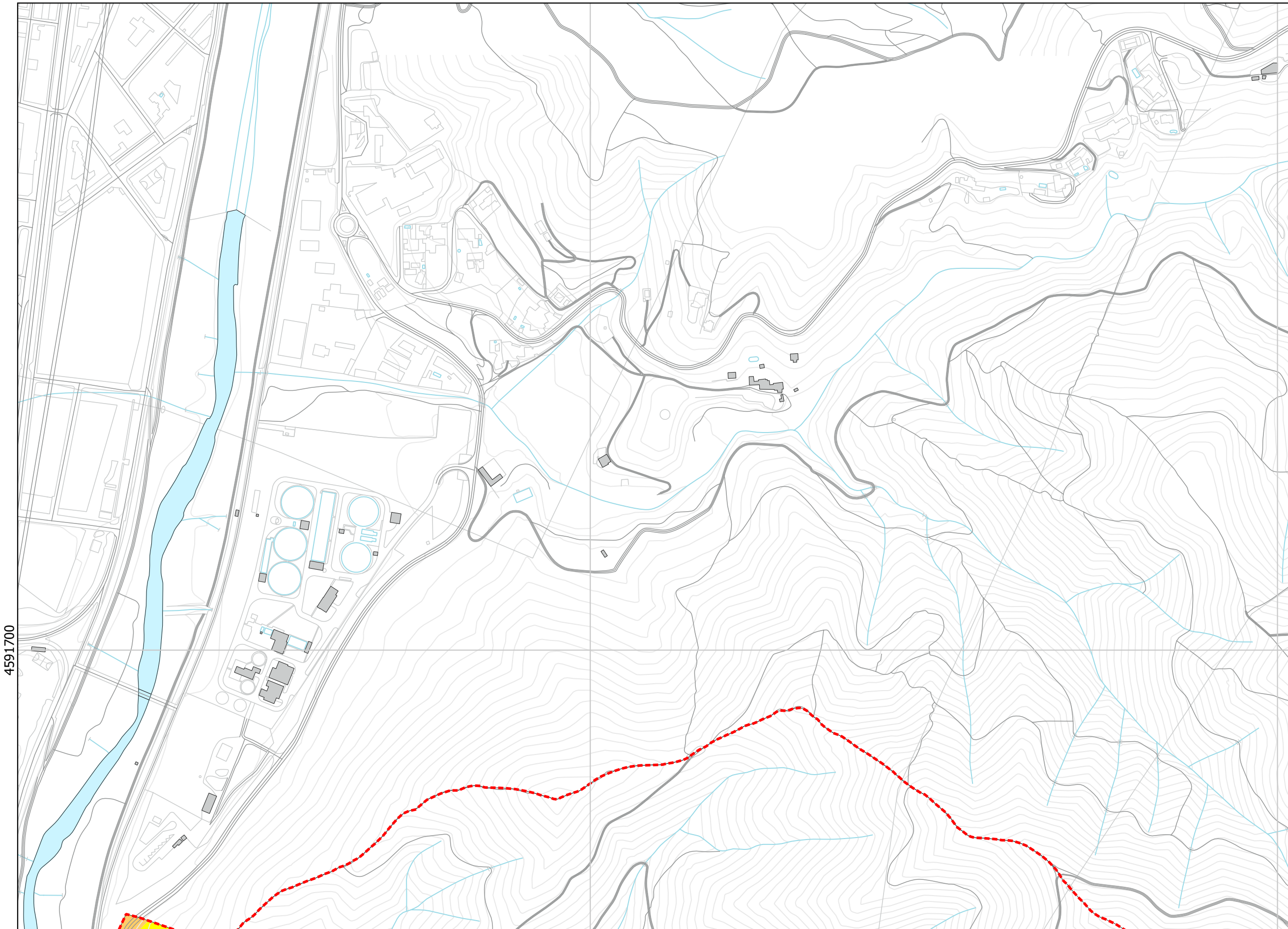
Font / Fuente: Institut Cartogràfic de Catalunya
Sistema de ref. / Sistema de ref. UTM 31N ETRS89

MAPA GUIA / MAPA GUÍA



ESCALA





4591700

Ag_CAT_03_C_Ln

**LLEGGENDA TEMÀTICA /
LEYENDA TEMÁTICA**

Nivell de soroll dB(A) Ln /
Nivel de ruido dB(A) Ln

- 50 a 55
- 55 a 60
- 60 a 65
- 65 a 70
- ≥ 70

**ELEMENTS CARTOGRÀFICS/
ELEMENTOS CARTOGRÁFICOS**

Tipus d'edifici / Tipo de edificio

- Residencial / Residencial
- Docent-Sanitari / Docente-Sanitario
- Altres / Otros

Límits / Límites

- Lim. Barcelonès / Lim. Barcelonès
- Lim. municipal / Lim. municipal

Base cartogràfica / Base cartográfica

- Infra. viàries / Infra. viarias
- Auxiliar / Auxiliar
- Corbes de nivell / Curvas de nivel
- Massa d'aigua / Masa de agua
- Ferrocarril / Ferrocarril
- Hidrografia / Hidrografía

Font / Fuente: Institut Cartogràfic de Catalunya
Sistema de ref. / Sistema de ref. UTM 31N ETRS89

MAPA GUIA / MAPA GUÍA

ESCALA

0 50 100 150 m

1:5000 en A3

Generalitat de Catalunya
 Departament d'Acció Climàtica,
 Alimentació i Agenda Rural

CONSULTOR:

MUNICIPIIS DE L'AGLOMERACIÓ /
 MUNICIPIOS DE LA AGLOMERACIÓN:
**BADALONA, SANTA COLOMA
 DE GRAMENET I SANT ADRIÀ
 DEL BESÒS**

PROJECTE / PROYECTO:
**MAPES ESTRATÈGICS DE SOROLL (FASE IV)
 MAPAS ESTRATÈGICOS DE RUIDO (FASE IV)**

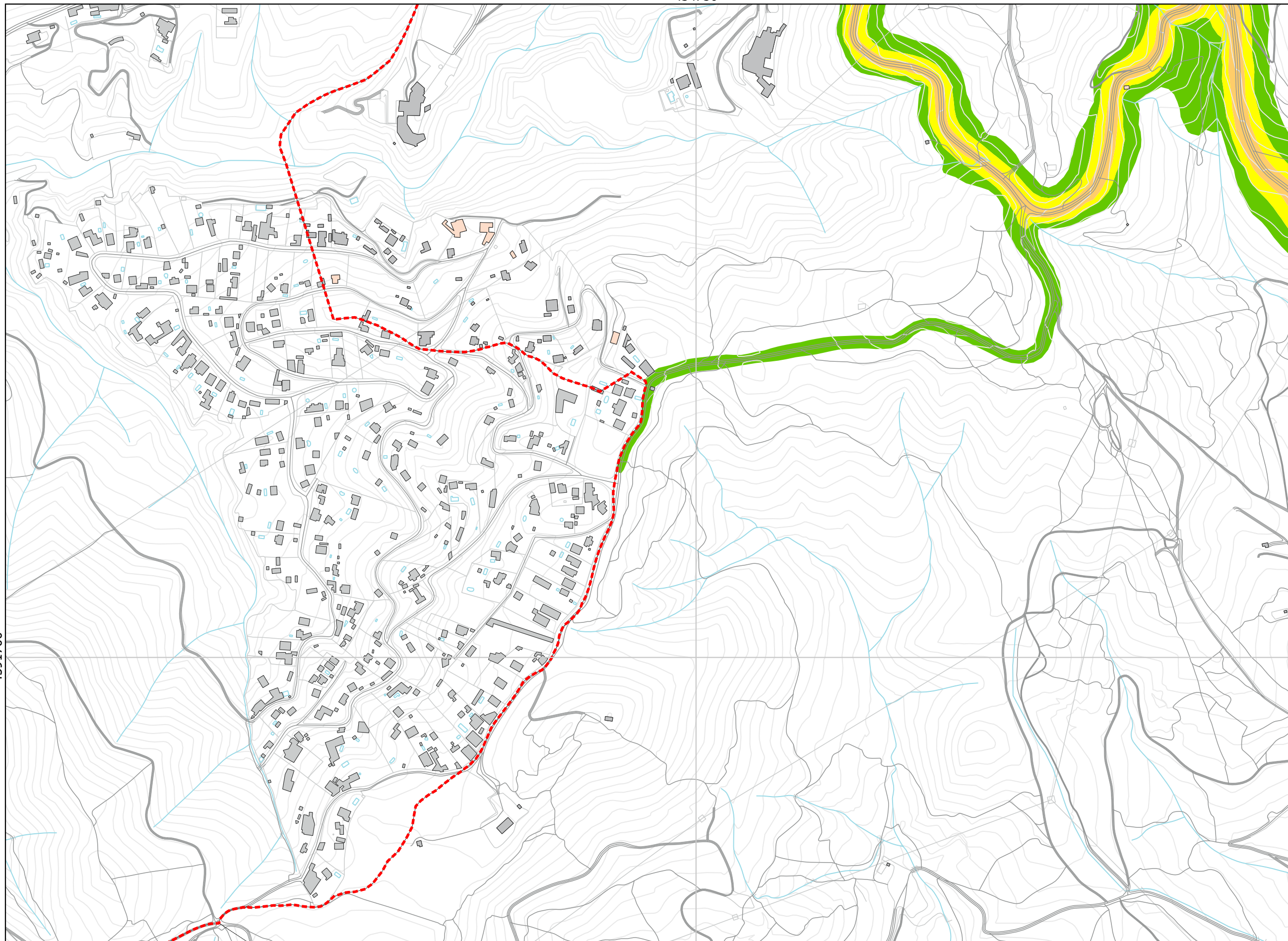
TÍTOL DEL PLÀNOL / TÍTULO DEL PLANO:
**MAPA DE SOROLL BARCELONÈS - VIARI NIT (Ln)
 MAPA DE RUIDO BARCELONÈS - VIARIO NOCHE (Ln)**

DATA / FECHA:
**DESEMBRE 2023
 DICIEMBRE 2023**

NÚM. PLÀNOL / Nº PLANO:
 2.3
 FULL / HOJA:
 3 de 23

434750

4591700



Ag_CAT_03_C_Ln

LLEGGENDA TEMÀTICA / LEYENDA TEMÁTICA

Nivell de soroll dB(A) Ln / Nivel de ruido dB(A) Ln

- 50 a 55
- 55 a 60
- 60 a 65
- 65 a 70
- ≥ 70

ELEMENTS CARTOGRÀFICS / ELEMENTOS CARTOGRÁFICOS

Tipus d'edifici / Tipo de edificio

- Residencial / Residencial
- Docent-Sanitari / Docente-Sanitario
- Altres / Otros

Límits / Límites

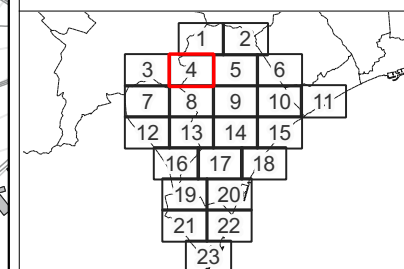
- Lim. Barcelonès / Lim. Barcelonès
- Lim. municipal / Lim. municipal

Base cartogràfica / Base cartográfica

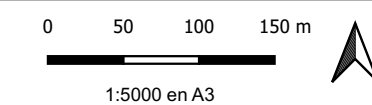
- Infra. viàries / Infra. viarias
- Auxiliar / Auxiliar
- Corbes de nivell / Curvas de nivel
- Massa d'aigua / Masa de agua
- Ferrocarril / Ferrocarril
- Hidrografia / Hidrografía

Font / Fuente: Institut Cartogràfic de Catalunya
Sistema de ref. / Sistema de ref: UTM 31N ETRS89

MAPA GUIA / MAPA GUÍA

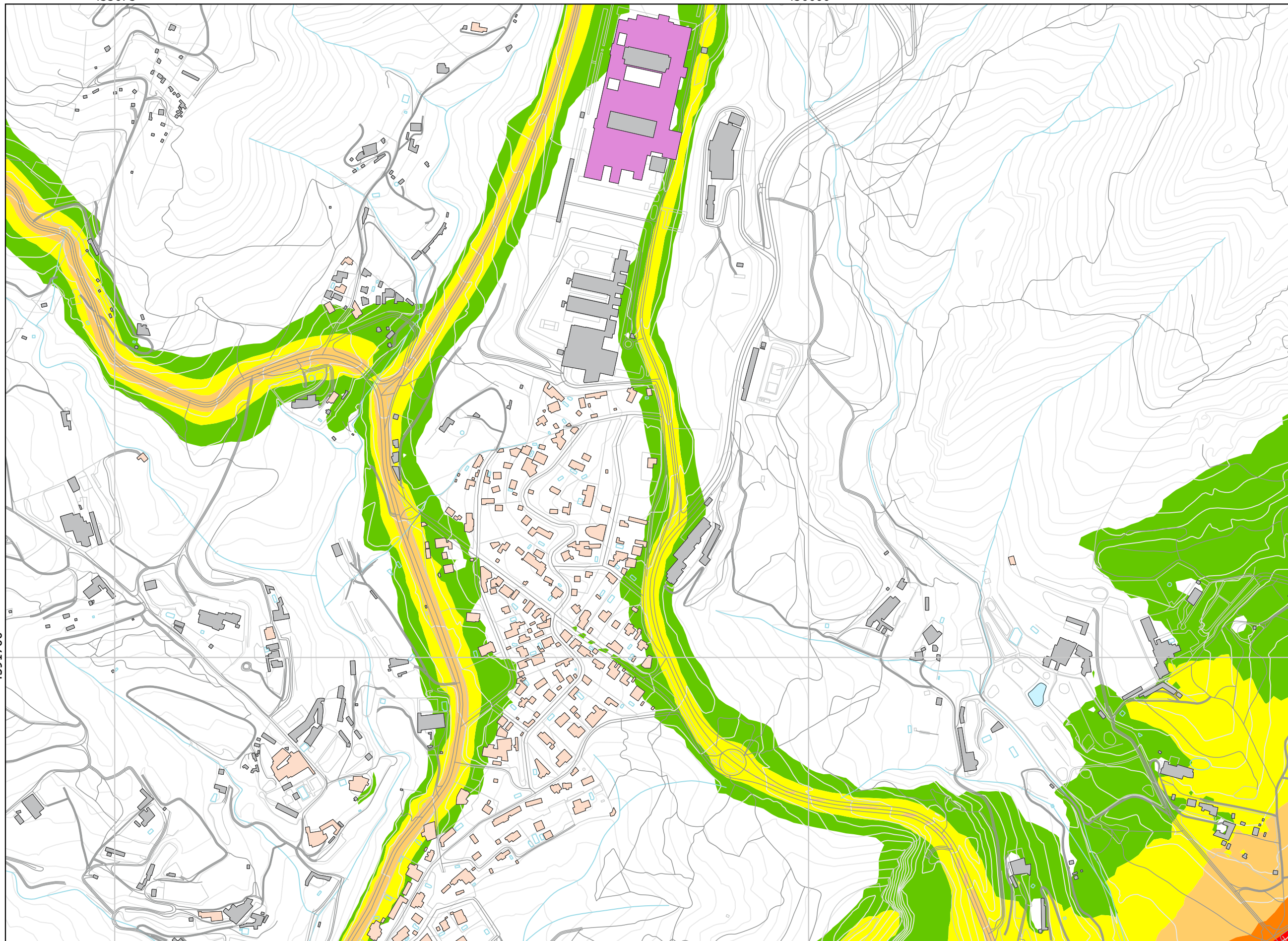


ESCALA



435675

436600



4591700

Ag_CAT_03_C_Ln

LLEGGENDA TEMÀTICA / LEYENDA TEMÁTICA

Nivell de soroll dB(A) Ln / Nivel de ruido dB(A) Ln

- 50 a 55
- 55 a 60
- 60 a 65
- 65 a 70
- ≥ 70

ELEMENTS CARTOGRÀFICS / ELEMENTOS CARTOGRÁFICOS

Tipus d'edifici / Tipo de edificio

- Residencial / Residencial
- Docent-Sanitari / Docente-Sanitario
- Altres / Otros

Límits / Límites

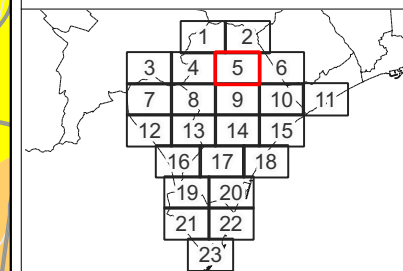
- Lim. Barcelonès / Lim. Barcelonès
- Lim. municipal / Lim. municipal

Base cartogràfica / Base cartográfica

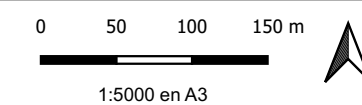
- Infra. viàries / Infra. viarias
- Auxiliar / Auxiliar
- Corbes de nivell / Curvas de nivel
- Massa d'aigua / Masa de agua
- Ferrocarril / Ferrocarril
- Hidrografia / Hidrografía

Font / Fuente: Institut Cartogràfic de Catalunya
Sistema de ref. / Sistema de ref. UTM 31N ETRS89

MAPA GUIA / MAPA GUÍA



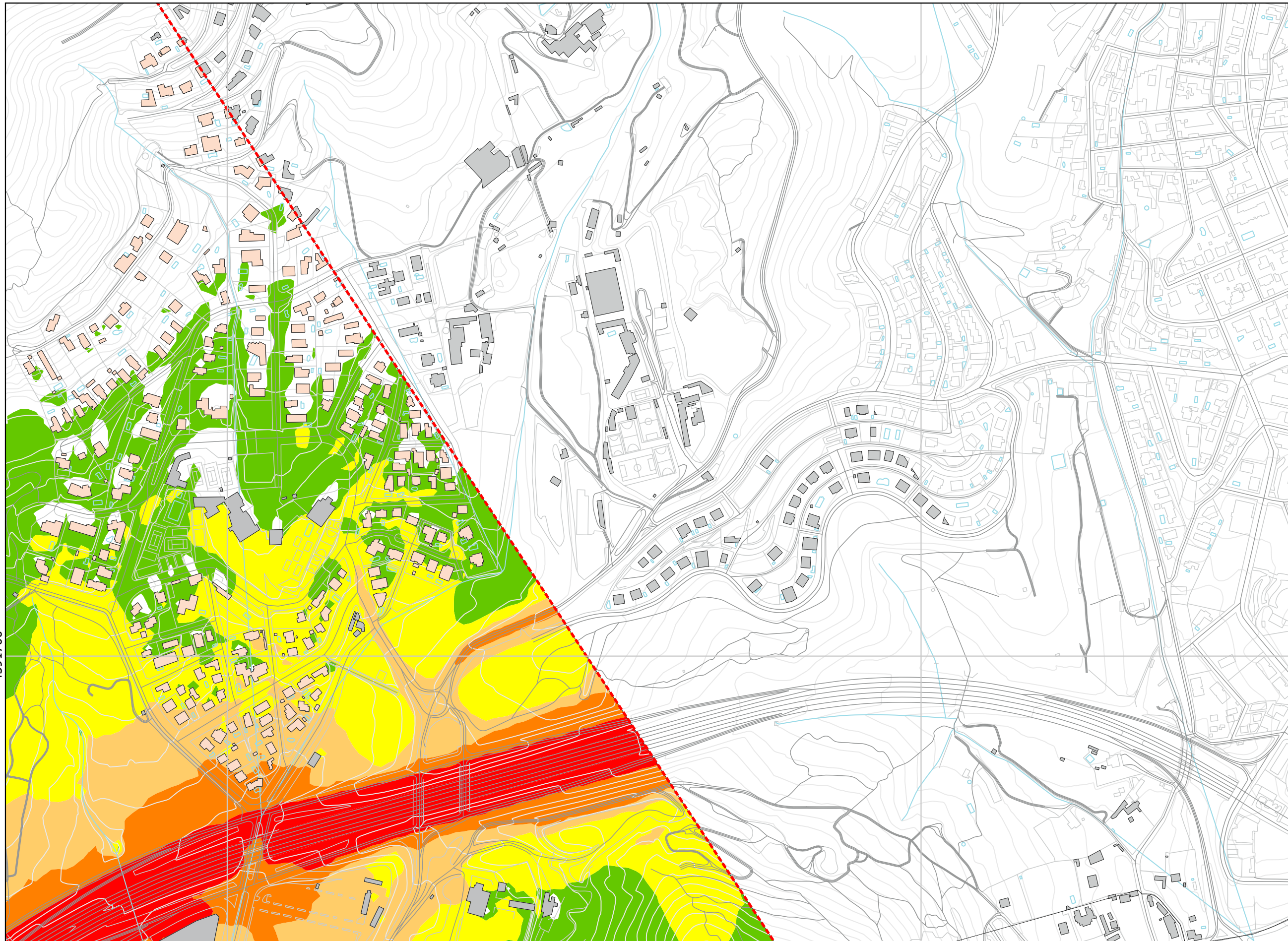
ESCALA



437525

438450

4591700



Ag_CAT_03_C_Ln

**LLEGGENDA TEMÀTICA /
LEYENDA TEMÁTICA**

Nivell de soroll dB(A) Ln /
Nivel de ruido dB(A) Ln

- 50 a 55
- 55 a 60
- 60 a 65
- 65 a 70
- ≥ 70

**ELEMENTS CARTOGRÀFICS/
ELEMENTOS CARTOGRÁFICOS**

Tipus d'edifici / Tipo de edificio

- Residencial / Residencial
- Docent-Sanitari / Docente-Sanitario
- Altres / Otros

Límits / Límites

- Lim. Barcelonès / Lim. Barcelonès
- Lim. municipal / Lim. municipal

Base cartogràfica / Base cartográfica

- Infra. viàries / Infra. viarias
- Auxiliar / Auxiliar
- Corbes de nivell / Curvas de nivel
- Massa d'aigua / Masa de agua
- Ferrocarril / Ferrocarril
- Hidrografia / Hidrografía

Font / Fuente: Institut Cartogràfic de Catalunya
Sistema de ref. / Sistema de ref. UTM 31N ETRS89

MAPA GUIA / MAPA GUÍA

ESCALA

0 50 100 150 m

1:5000 en A3

Generalitat de Catalunya
Departament d'Acció Climàtica,
Alimentació i Agenda Rural

CONSULTOR:

MUNICIPIES DE L'AGLOMERACIÓ /
MUNICIPIOS DE LA AGLOMERACIÓN:

**BADALONA, SANTA COLOMA
DE GRAMENET I SANT ADRIÀ
DEL BESÒS**

PROJECTE / PROYECTO:

MAPES ESTRATÈGICS DE SOROLL (FASE IV)
MAPAS ESTRATÉGICOS DE RUIDO (FASE IV)

TÍTOL DEL PLÀNOL / TÍTULO DEL PLANO:

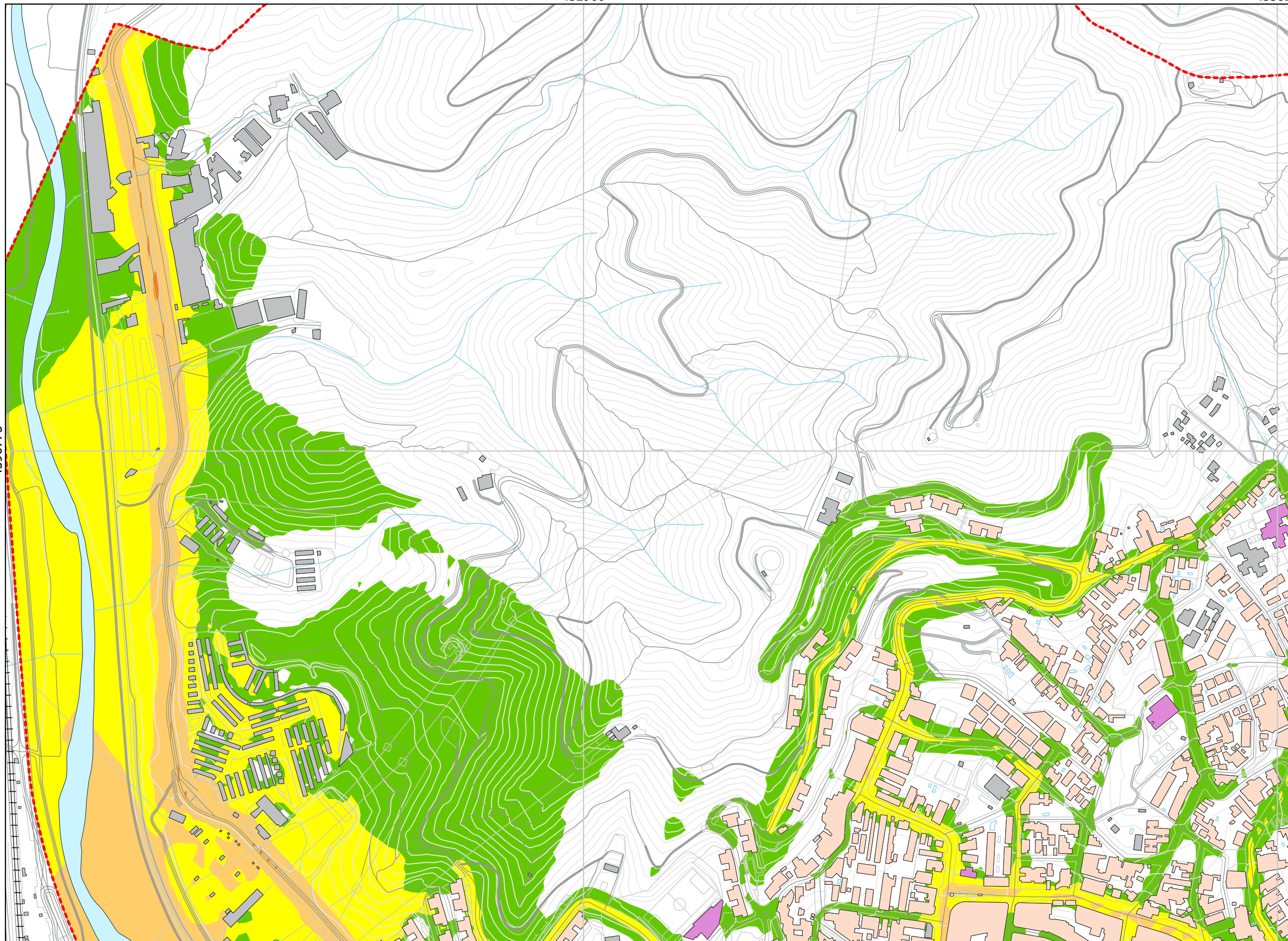
MAPA DE SOROLL BARCELONÈS - VIARI NIT (Ln)
MAPA DE RUIDO BARCELONÈS - VIARIO NOCHE (Ln)

DATA / FECHA:

DESEMBRE 2023
DICIEMBRE 2023

NÚM. PLÀNOL / Nº PLANO:
2.3

FULL / HOJA:
6 de 23



Ag_CAT_03_C_Ln

**LLEGGENDA TEMÀTICA /
LEYENDA TEMÁTICA**

Nivell de soroll dB(A) Ln /
Nivel de ruido dB(A) Ln

- 50 a 55
- 55 a 60
- 60 a 65
- 65 a 70
- ≥ 70

**ELEMENTS CARTOGRÀFICS /
ELEMENTOS CARTOGRÁFICOS**

Tipus d'edifici / Tipo de edificio

- Residencial / Residencial
- Docent-Sanitari / Docente-Sanitario
- Altres / Otros

Límits / Límites

- Lim. Barcelonès / Lim. Barcelonès
- Lim. municipal / Lim. municipal

Base cartogràfica / Base cartográfica

- Infra. viàries / Infra. viarias
- Auxiliar / Auxiliar
- Corbes de nivell / Curvas de nivel
- Massa d'aigua / Masa de agua
- Ferrocarril / Ferrocarril
- Hidrografia / Hidrografía

Font / Fuente: Institut Cartogràfic de Catalunya
Sistema de ref. / Sistema de ref. UTM 31N ETRS89

MAPA GUIA / MAPA GUÍA

1	2			
3	4	5	6	
7	8	9	10	11
12	13	14	15	
16	17	18		
19	20			
21	22			
23				

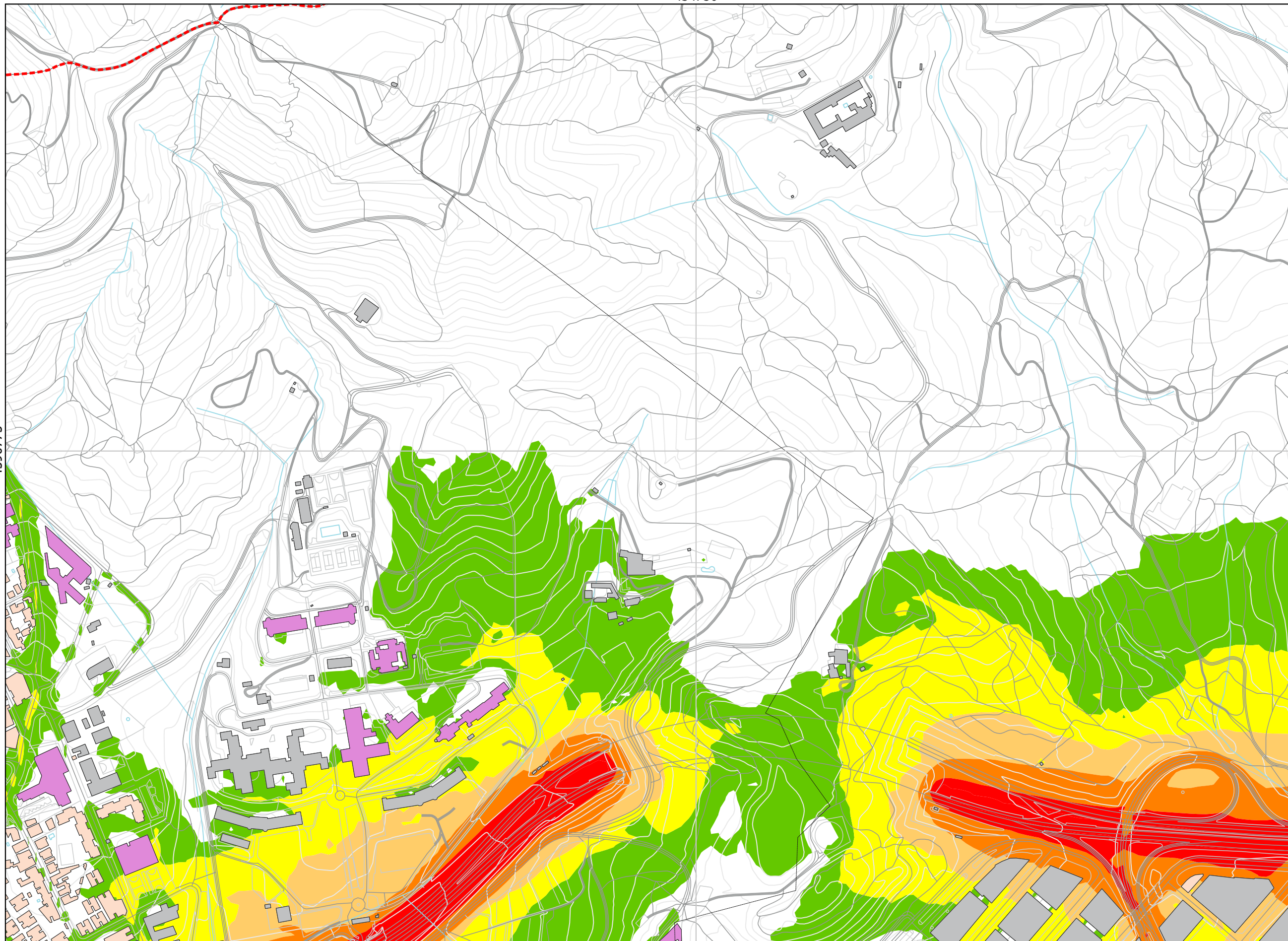
ESCALA

0 50 100 150 m

1:5000 en A3

434750

4590775



Ag_CAT_03_C_Ln

LLEGGENDA TEMÀTICA /
LEYENDA TEMÁTICA

Nivell de soroll dB(A) Ln /
Nivel de ruido dB(A) Ln

- 50 a 55
- 55 a 60
- 60 a 65
- 65 a 70
- ≥ 70

ELEMENTS CARTOGRÀFICS /
ELEMENTOS CARTOGRÁFICOS

Tipus d'edifici / Tipo de edificio

- Residencial / Residencial
- Docent-Sanitari / Docente-Sanitario
- Altres / Otros

Límits / Límites

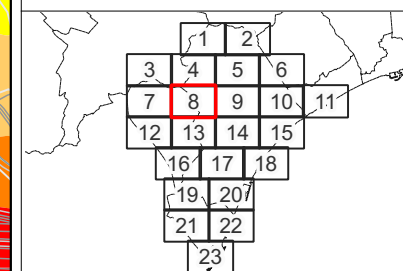
- Lim. Barcelonès / Lim. Barcelonès
- Lim. municipal / Lim. municipal

Base cartogràfica / Base cartográfica

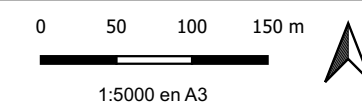
- Infra. viàries / Infra. viarias
- Auxiliar / Auxiliar
- Corbes de nivell / Curvas de nivel
- Massa d'aigua / Masa de agua
- Ferrocarril / Ferrocarril
- Hidrografia / Hidrografía

Font / Fuente: Institut Cartogràfic de Catalunya
Sistema de ref. / Sistema de ref. UTM 31N ETRS89

MAPA GUIA / MAPA GUÍA



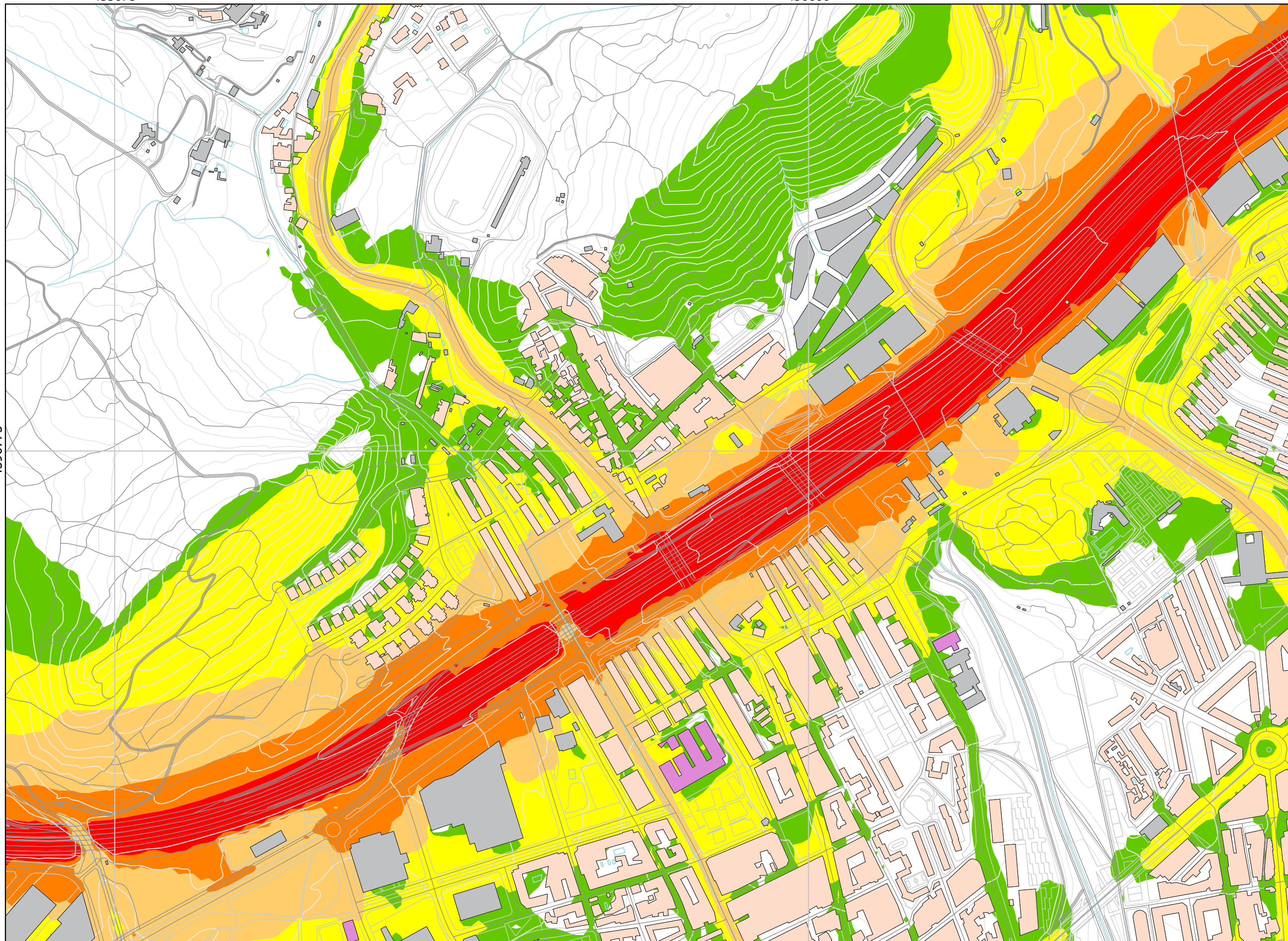
ESCALA



435675

436600

4590775



Ag_CAT_03_C_Ln

**LLEGGENDA TEMÀTICA /
LEYENDA TEMÁTICA**

Nivell de soroll dB(A) Ln /
Nivel de ruido dB(A) Ln

- 50 a 55
- 55 a 60
- 60 a 65
- 65 a 70
- ≥ 70

**ELEMENTS CARTOGRÀFICS/
ELEMENTOS CARTOGRÁFICOS**

Tipus d'edifici / Tipo de edificio

- Residencial / Residencial
- Docent-Sanitari / Docente-Sanitario
- Altres / Otros

Límits / Límites

- Lim. Barcelonès / Lim. Barcelonès
- Lim. municipal / Lim. municipal

Base cartogràfica / Base cartográfica

- Infra. viàries / Infra. viarias
- Auxiliar / Auxiliar
- Corbes de nivell / Curvas de nivel
- Massa d'aigua / Masa de agua
- Ferrocarril / Ferrocarril
- Hidrografia / Hidrografía

Font / Fuente: Institut Cartogràfic de Catalunya
Sistema de ref. / Sistema de ref. UTM 31N ETRS89

MAPA GUIA / MAPA GUÍA

ESCALA

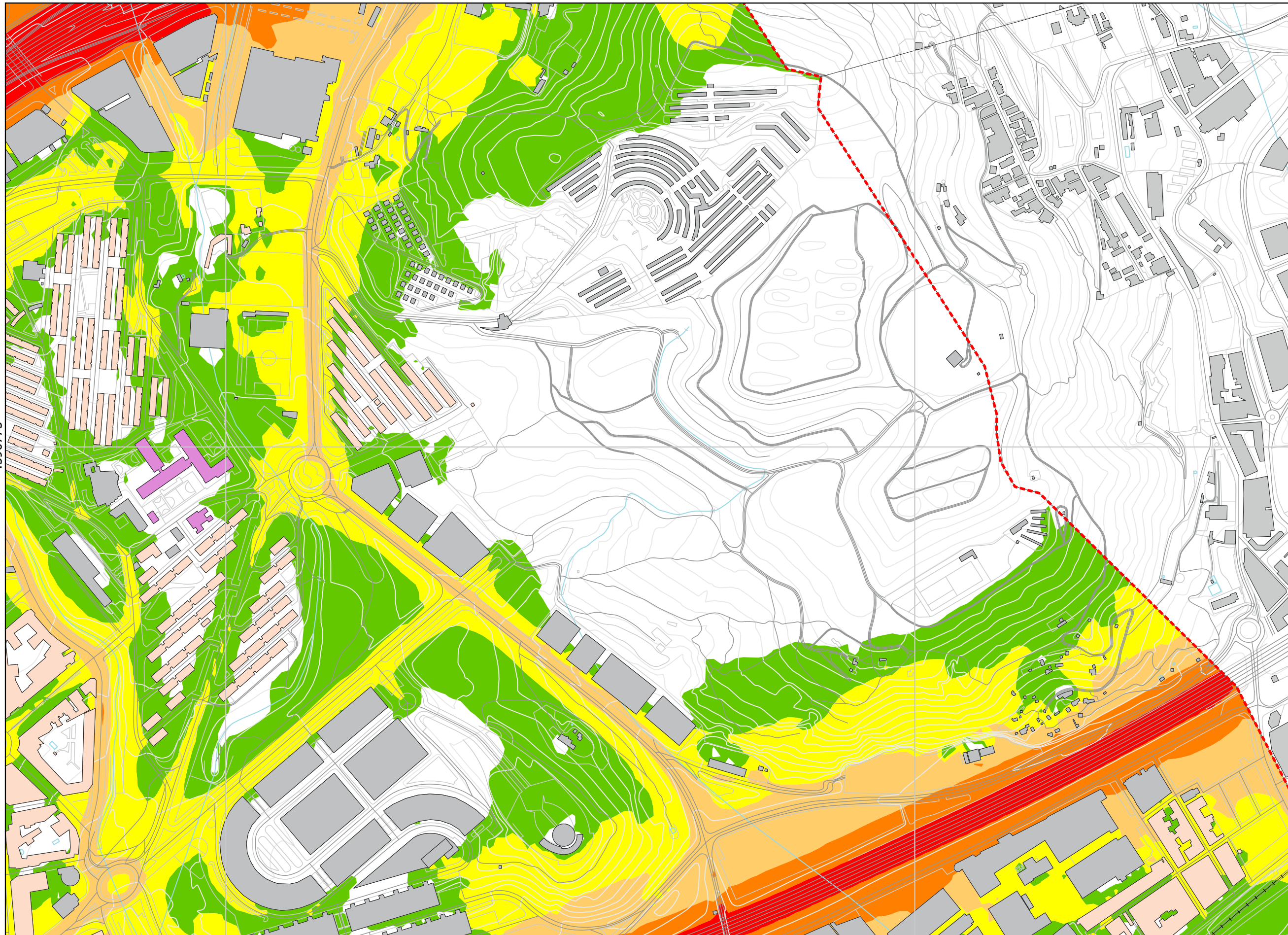
0 50 100 150 m

1:5000 en A3

437525

438450

4590775



Ag_CAT_03_C_Ln

LLEGGENDA TEMÀTICA / LEYENDA TEMÁTICA

Nivell de soroll dB(A) Ln / Nivel de ruido dB(A) Ln

- 50 a 55
- 55 a 60
- 60 a 65
- 65 a 70
- ≥ 70

ELEMENTS CARTOGRÀFICS / ELEMENTOS CARTOGRÁFICOS

Tipus d'edifici / Tipo de edificio

- Residencial / Residencial
- Docent-Sanitari / Docente-Sanitario
- Altres / Otros

Límits / Límites

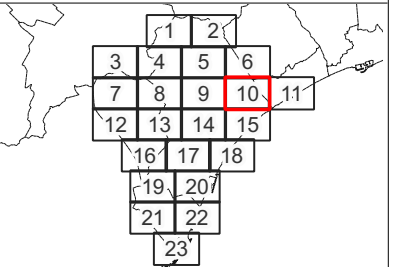
- Lim. Barcelonès / Lim. Barcelonès
- Lim. municipal / Lim. municipal

Base cartogràfica / Base cartográfica

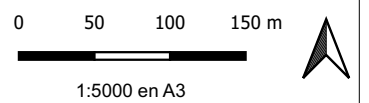
- Infra. viàries / Infra. viarias
- Auxiliar / Auxiliar
- Corbes de nivell / Curvas de nivel
- Massa d'aigua / Masa de agua
- Ferrocarril / Ferrocarril
- Hidrografia / Hidrografía

Font / Fuente: Institut Cartogràfic de Catalunya
Sistema de ref. / Sistema de ref: UTM 31N ETRS89

MAPA GUIA / MAPA GUÍA



ESCALA



439375

440300

4590775



Ag_CAT_03_C_Ln

LLEGGENDA TEMÀTICA / LEYENDA TEMÁTICA

Nivell de soroll dB(A) Ln / Nivel de ruido dB(A) Ln

- 50 a 55
- 55 a 60
- 60 a 65
- 65 a 70
- ≥ 70

ELEMENTS CARTOGRÀFICS / ELEMENTOS CARTOGRÁFICOS

Tipus d'edifici / Tipo de edificio

- Residencial / Residencial
- Docent-Sanitari / Docente-Sanitario
- Altres / Otros

Límits / Límites

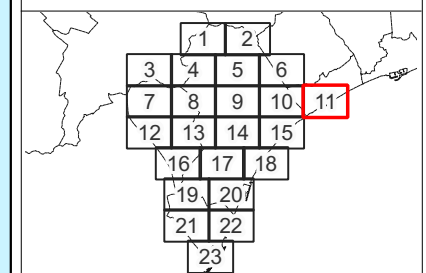
- Lim. Barcelonès / Lim. Barcelonès
- Lim. municipal / Lim. municipal

Base cartogràfica / Base cartográfica


- Infra. viàries / Infra. viarias
- Auxiliar / Auxiliar
- Corbes de nivell / Curvas de nivel
- Massa d'aigua / Masa de agua
- Ferrocarril / Ferrocarril
- Hidrografia / Hidrografia

Font / Fuente: Institut Cartogràfic de Catalunya
Sistema de ref. / Sistema de ref: UTM 31N ETRS89

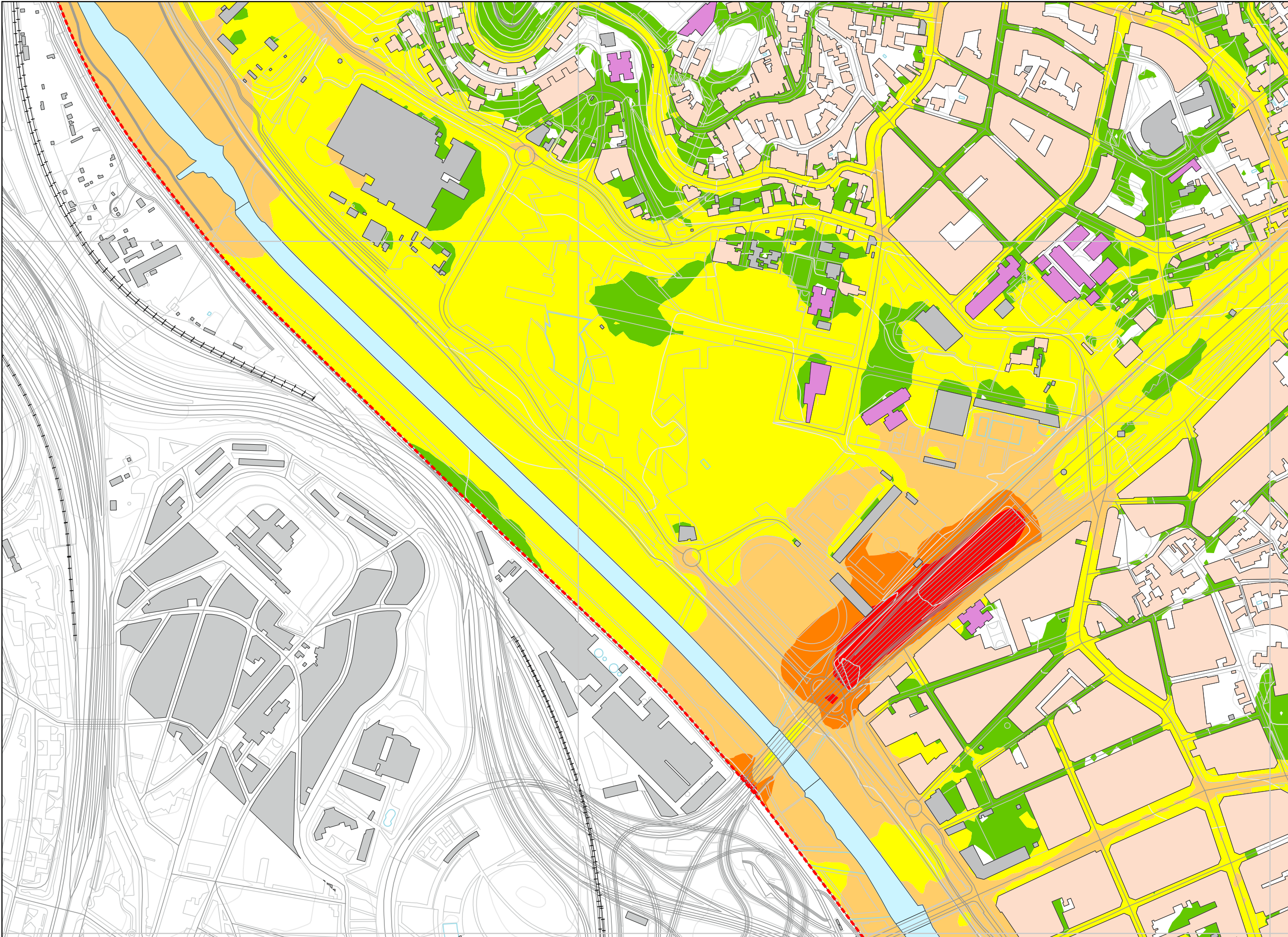
MAPA GUIA / MAPA GUÍA



ESCALA



1:5000 en A3



Ag_CAT_03_C_Ln

**LLEGGENDA TEMÀTICA /
LEYENDA TEMÁTICA**

Nivell de soroll dB(A) Ln /
Nivel de ruido dB(A) Ln

- 50 a 55
- 55 a 60
- 60 a 65
- 65 a 70
- ≥ 70

**ELEMENTS CARTOGRÀFICS/
ELEMENTOS CARTOGRÁFICOS**

Tipus d'edifici / Tipo de edificio

- Residencial / Residencial
- Docent-Sanitari / Docente-Sanitario
- Altres / Otros

Límits / Límites

- Lim. Barcelonès / Lim. Barcelonès
- Lim. municipal / Lim. municipal

Base cartogràfica / Base cartográfica

- Infra. viàries / Infra. viarias
- Auxiliar / Auxiliar
- Corbes de nivell / Curvas de nivel
- Massa d'aigua / Masa de agua
- Ferrocarril / Ferrocarril
- Hidrografia / Hidrografia

Font / Fuente: Institut Cartogràfic de Catalunya
Sistema de ref. / Sistema de ref. UTM 31N ETRS89

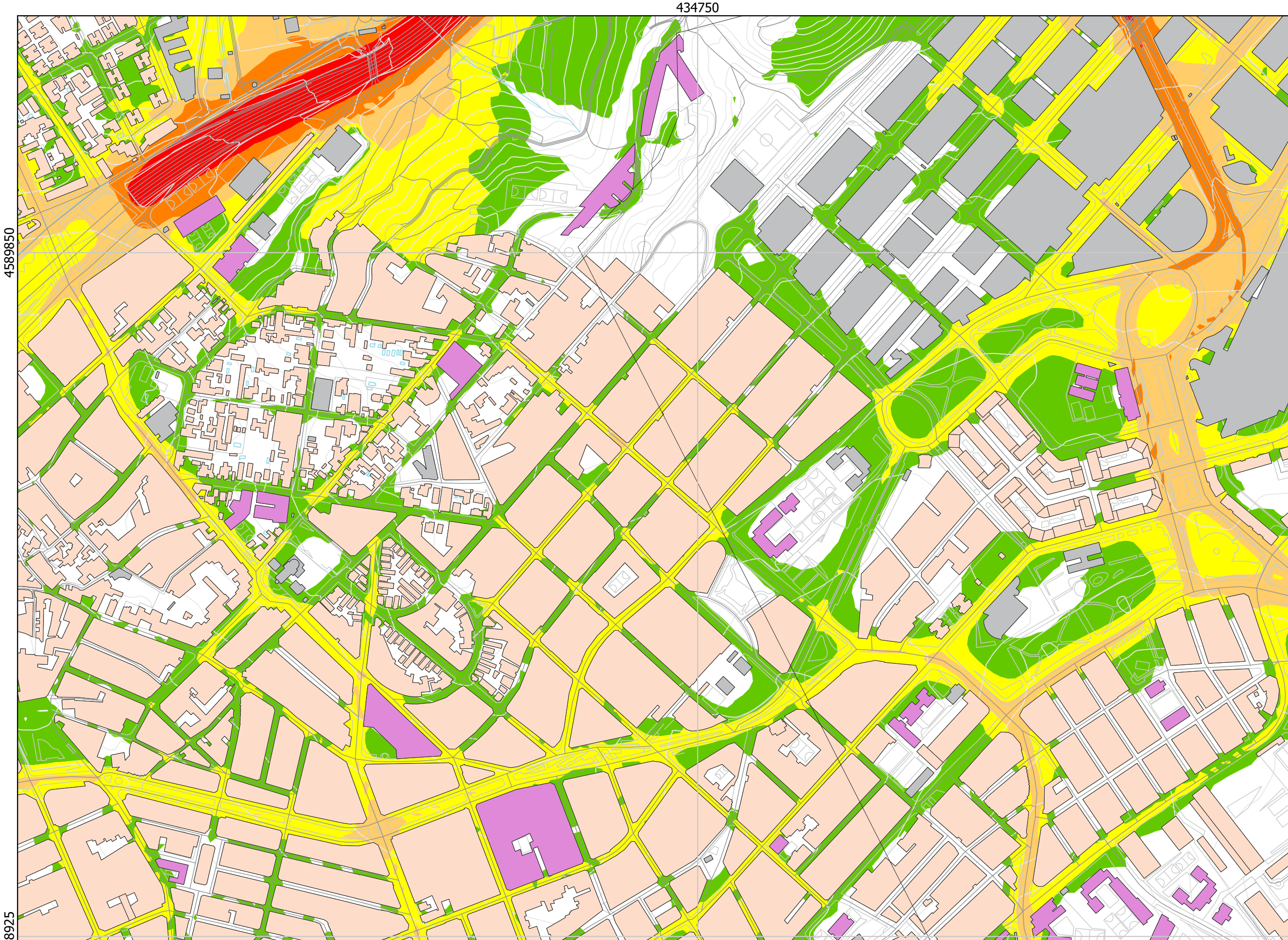
MAPA GUIA / MAPA GUÍA

1	2			
3	4	5	6	
7	8	9	10	11
12	13	14	15	
16	17	18		
19	20			
21	22			
23				

ESCALA

0 50 100 150 m

1:5000 en A3



Ag_CAT_03_C_Ln

**LLEGGENDA TEMÀTICA /
LEYENDA TEMÁTICA**

Nivell de soroll dB(A) Ln /
Nivel de ruido dB(A) Ln

- 50 a 55
- 55 a 60
- 60 a 65
- 65 a 70
- ≥ 70

**ELEMENTS CARTOGRÀFICS/
ELEMENTOS CARTOGRÁFICOS**

Tipus d'edifici / Tipo de edificio

- Residencial / Residencial
- Docent-Sanitari / Docente-Sanitario
- Altres / Otros

Límits / Límites

- Lim. Barcelonès / Lim. Barcelonès
- Lim. municipal / Lim. municipal

Base cartogràfica / Base cartográfica

- Infra. viàries / Infra. viarias
- Auxiliar / Auxiliar
- Corbes de nivell / Curvas de nivel
- Massa d'aigua / Masa de agua
- Ferrocarril / Ferrocarril
- Hidrografia / Hidrografía

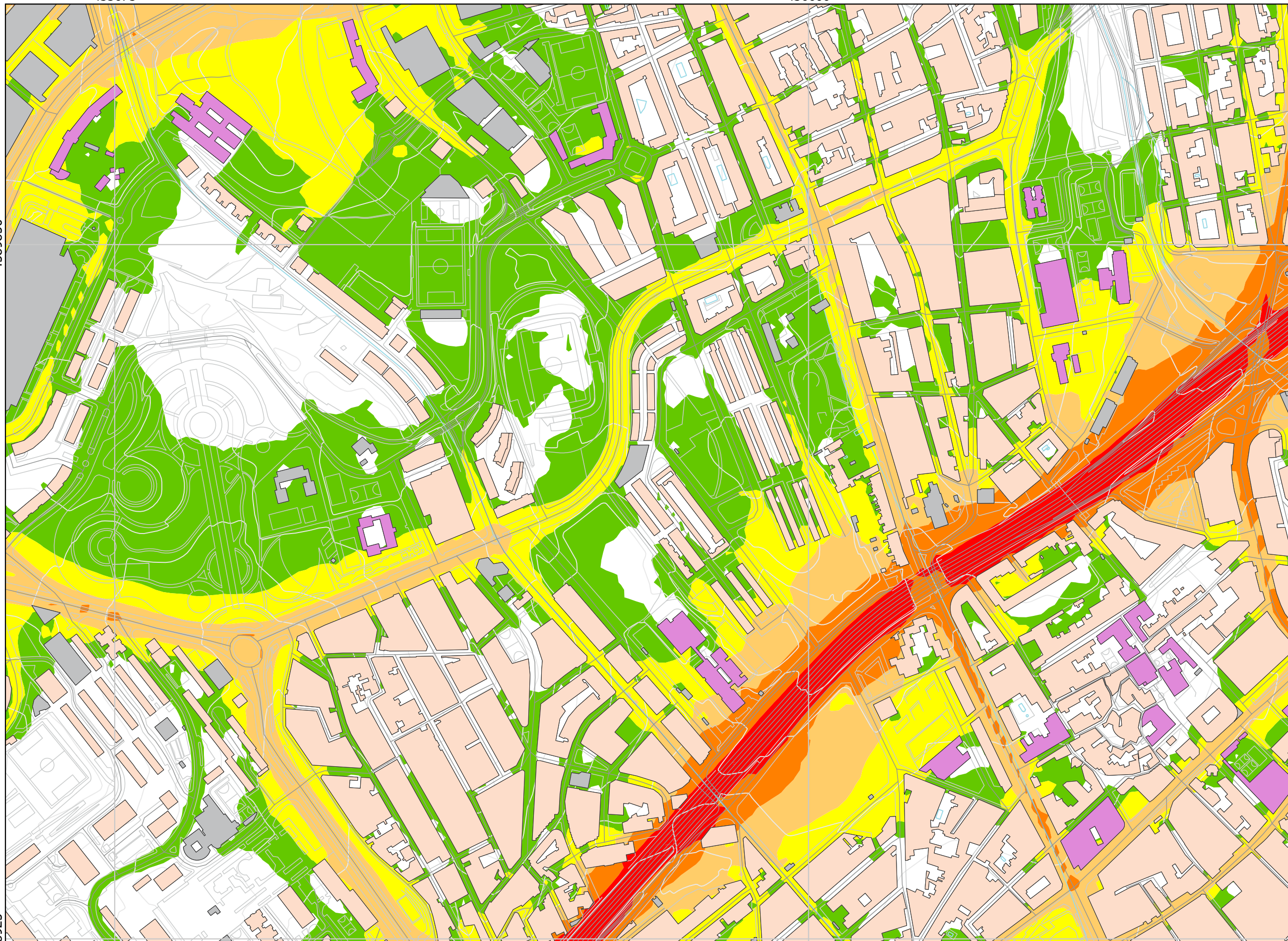
Font / Fuente: Institut Cartogràfic de Catalunya
Sistema de ref. / Sistema de ref. UTM 31N ETRS89

MAPA GUIA / MAPA GUÍA

ESCALA

0 50 100 150 m

1:5000 en A3



Ag_CAT_03_C_Ln

**LLEGGENDA TEMÀTICA /
LEYENDA TEMÁTICA**

Nivell de soroll dB(A) Ln /
Nivel de ruido dB(A) Ln

- 50 a 55
- 55 a 60
- 60 a 65
- 65 a 70
- ≥ 70

**ELEMENTS CARTOGRÀFICS /
ELEMENTOS CARTOGRÁFICOS**

Tipus d'edifici / Tipo de edificio

- Residencial / Residencial
- Docent-Sanitari / Docente-Sanitario
- Altres / Otros

Límits / Límites

- Lim. Barcelonès / Lim. Barcelonès
- Lim. municipal / Lim. municipal

Base cartogràfica / Base cartográfica

- Infra. viàries / Infra. viarias
- Auxiliar / Auxiliar
- Corbes de nivell / Curvas de nivel
- Massa d'aigua / Masa de agua
- Ferrocarril / Ferrocarril
- Hidrografia / Hidrografia

Font / Fuente: Institut Cartogràfic de Catalunya
Sistema de ref. / Sistema de ref. UTM 31N ETRS89

MAPA GUIA / MAPA GUÍA

ESCALA

0 50 100 150 m

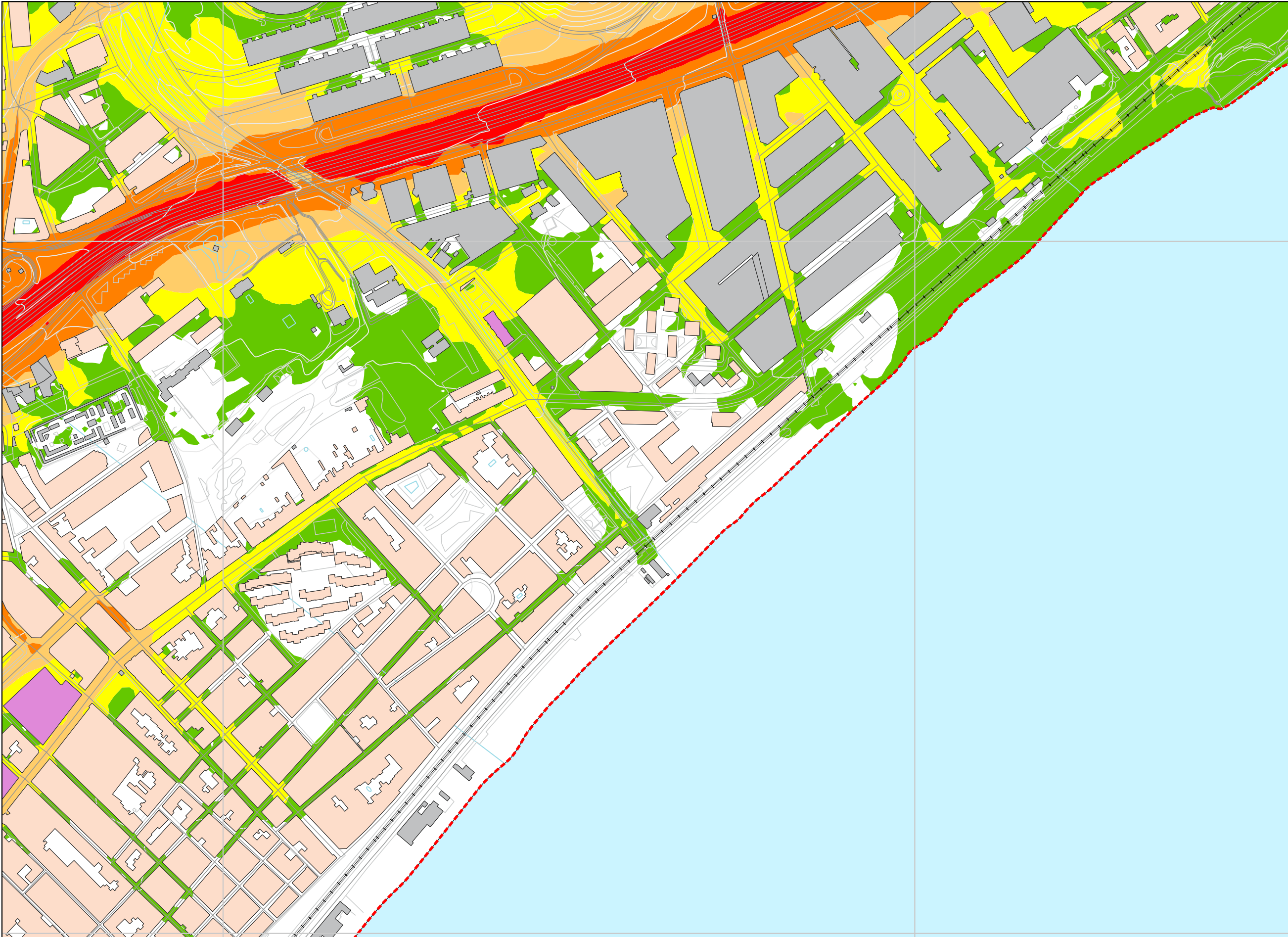
1:5000 en A3

437525

438450

4589850

4588925



Ag_CAT_03_C_Ln

LLEGGENDA TEMÀTICA / LEYENDA TEMÁTICA

Nivell de soroll dB(A) Ln / Nivel de ruido dB(A) Ln

- 50 a 55
- 55 a 60
- 60 a 65
- 65 a 70
- ≥ 70

ELEMENTS CARTOGRÀFICS / ELEMENTOS CARTOGRÁFICOS

Tipus d'edifici / Tipo de edificio

- Residencial / Residencial
- Docent-Sanitari / Docente-Sanitario
- Altres / Otros

Límits / Límites

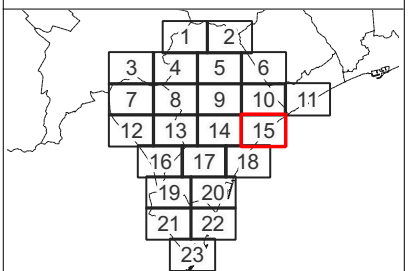
- Lim. Barcelonès / Lim. Barcelonès
- Lim. municipal / Lim. municipal

Base cartogràfica / Base cartográfica

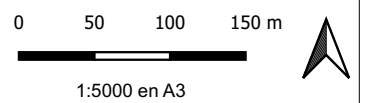
- Infra. viàries / Infra. viarias
- Auxiliar / Auxiliar
- Corbes de nivell / Curvas de nivel
- Massa d'aigua / Masa de agua
- Ferrocarril / Ferrocarril
- Hidrografia / Hidrografia

Font / Fuente: Institut Cartogràfic de Catalunya
Sistema de ref. / Sistema de ref: UTM 31N ETRS89

MAPA GUIA / MAPA GUÍA



ESCALA



433825

434750

4588925

4588000



Ag_CAT_03_C_Ln

LLEGGENDA TEMÀTICA / LEYENDA TEMÁTICA

Nivell de soroll dB(A) Ln / Nivel de ruido dB(A) Ln

- 50 a 55
- 55 a 60
- 60 a 65
- 65 a 70
- ≥ 70

ELEMENTS CARTOGRÀFICS / ELEMENTOS CARTOGRÁFICOS

Tipus d'edifici / Tipo de edificio

- Residencial / Residencial
- Docent-Sanitari / Docente-Sanitario
- Altres / Otros

Límits / Límites

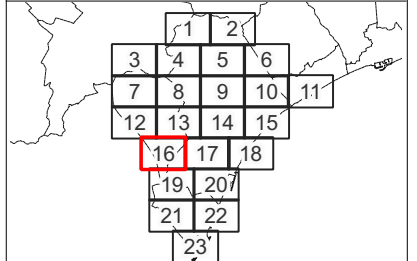
- Lim. Barcelonès / Lim. Barcelonès
- Lim. municipal / Lim. municipal

Base cartogràfica / Base cartográfica

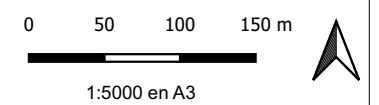
- Infra. viàries / Infra. viarias
- Auxiliar / Auxiliar
- Corbes de nivell / Curvas de nivel
- Massa d'aigua / Masa de agua
- Ferrocarril / Ferrocarril
- Hidrografia / Hidrografía

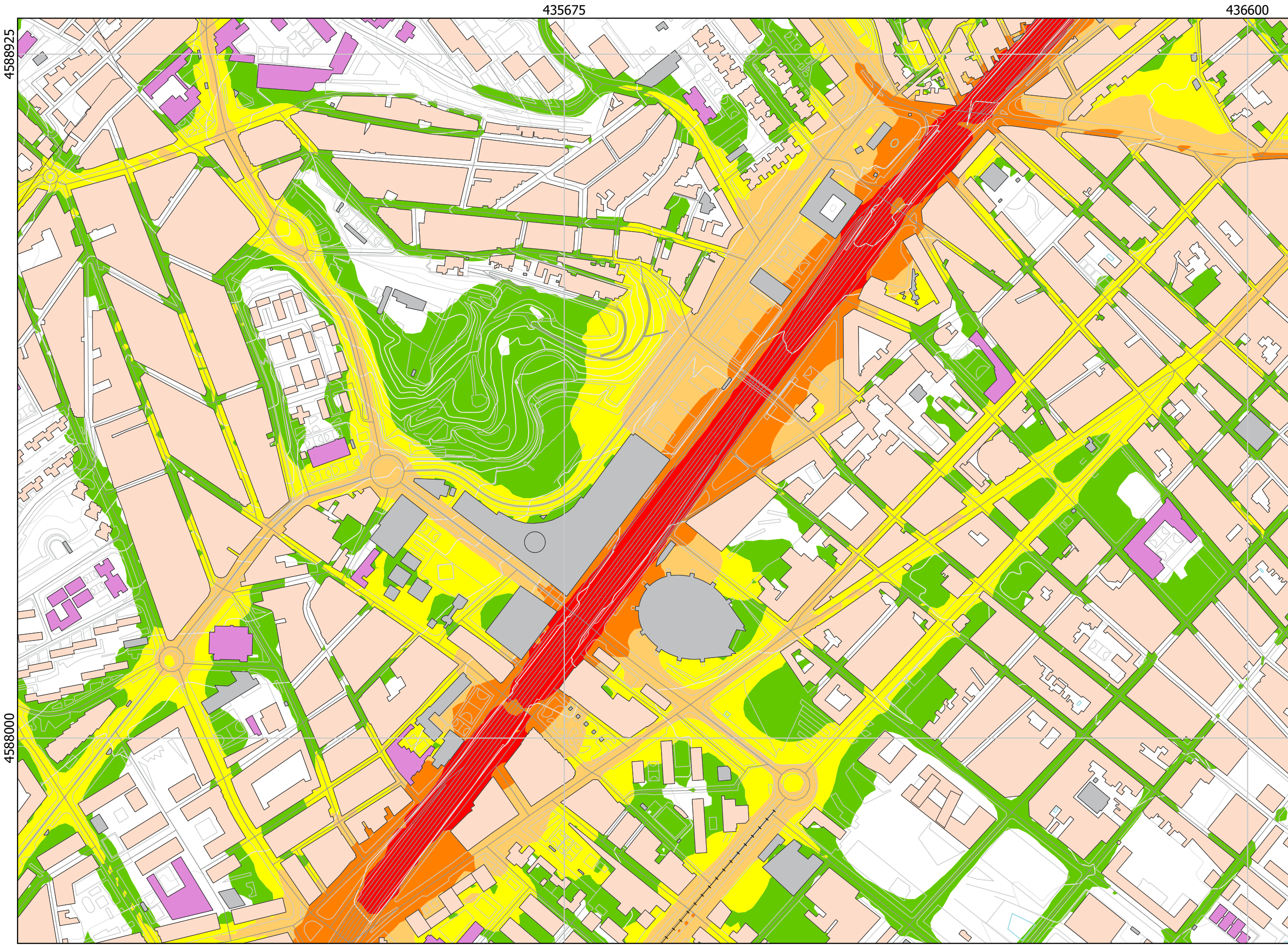
Font / Fuente: Institut Cartogràfic de Catalunya
Sistema de ref. / Sistema de ref. UTM 31N ETRS89

MAPA GUIA / MAPA GUÍA



ESCALA





4588925
4588000

435675

436600

Ag_CAT_03_C_Ln

**LLEGGENDA TEMÀTICA /
LEYENDA TEMÁTICA**

Nivell de soroll dB(A) L_n /
Nivel de ruido dB(A) L_n

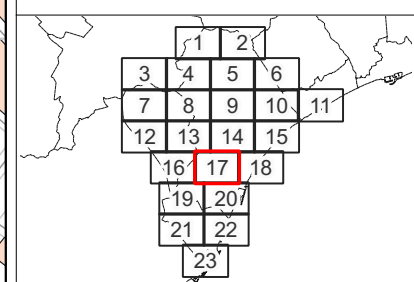
- 50 a 55
- 55 a 60
- 60 a 65
- 65 a 70
- ≥ 70

**ELEMENTS CARTOGRÀFICS /
ELEMENTOS CARTOGRÁFICOS**

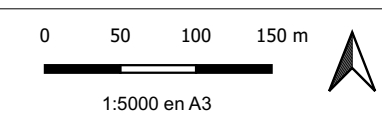
- Tipus d'edifici / Tipo de edificio
- Residencial / Residencial
 - Docent-Sanitari / Docente-Sanitario
 - Altres / Otros
- Límits / Límites
- Lim. Barcelonès / Lim. Barcelonès
 - Lim. municipal / Lim. municipal
- Base cartogràfica / Base cartográfica
- Infra. viàries / Infra. viarias
 - Auxiliar / Auxiliar
 - Corbes de nivell / Curvas de nivel
 - Massa d'aigua / Masa de agua
 - Ferrocarril / Ferrocarril
 - Hidrografia / Hidrografía

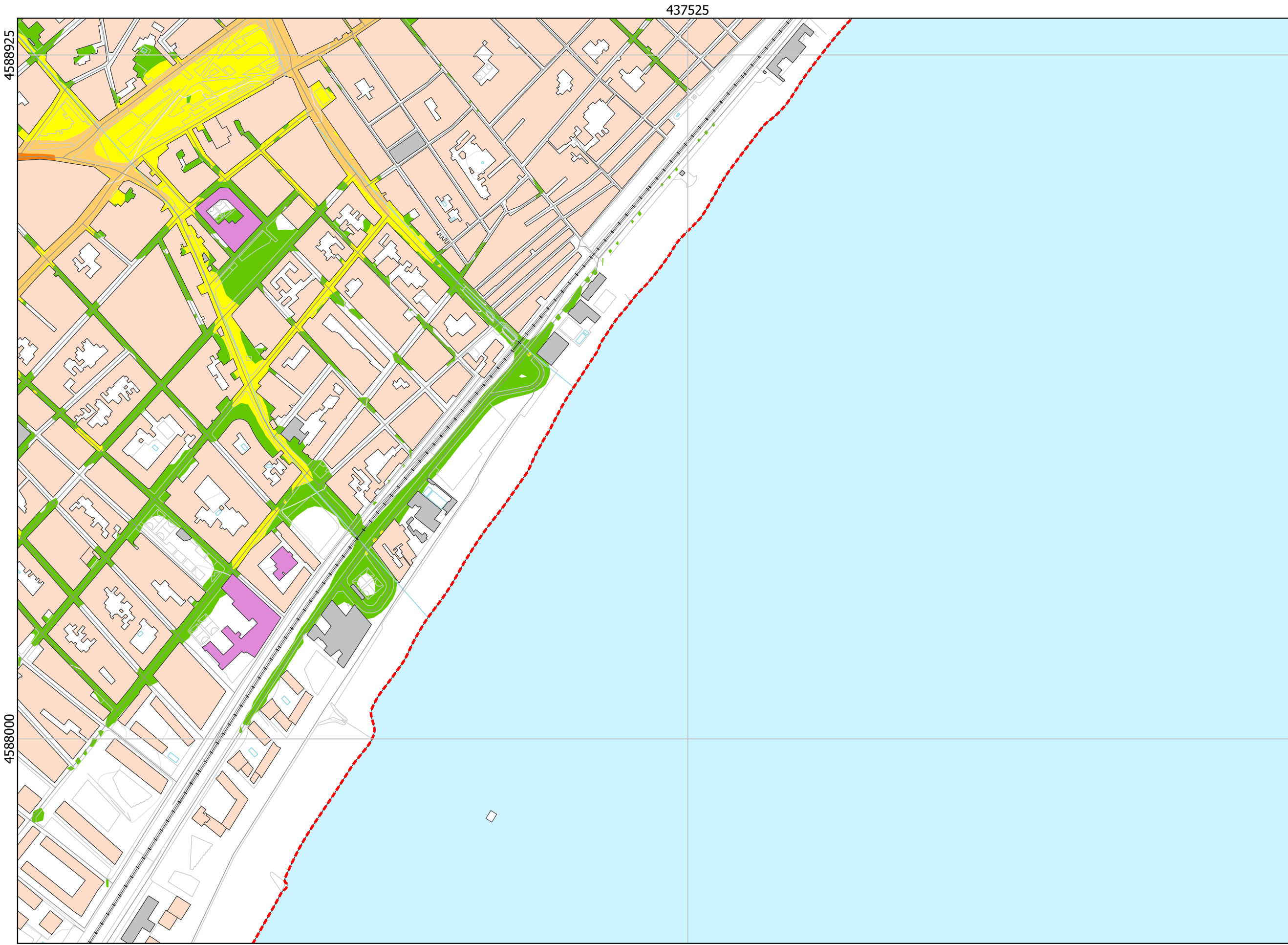
Font / Fuente: Institut Cartogràfic de Catalunya
Sistema de ref. / Sistema de ref. UTM 31N ETRS89

MAPA GUIA / MAPA GUÍA



ESCALA





Ag_CAT_03_C_Ln

LLEGGENDA TEMÀTICA /
LEYENDA TEMÁTICA

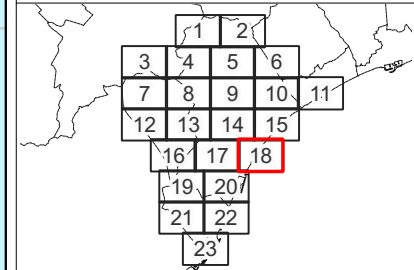
- Nivell de soroll dB(A) Ln /
Nivel de ruido dB(A) Ln
- 50 a 55
 - 55 a 60
 - 60 a 65
 - 65 a 70
 - ≥ 70

ELEMENTS CARTOGRÀFICS /
ELEMENTOS CARTOGRÁFICOS

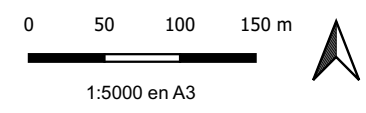
- Tipus d'edifici / Tipo de edificio
- Residencial / Residencial
 - Docent-Sanitari / Docente-Sanitario
 - Altres / Otros
- Límits / Límites
- Lim. Barcelonès / Lim. Barcelonès
 - Lim. municipal / Lim. municipal
- Base cartogràfica / Base cartográfica
- Infra. viàries / Infra. viarias
 - Auxiliar / Auxiliar
 - Corbes de nivell / Curvas de nivel
 - Massa d'aigua / Masa de agua
 - Ferrocarril / Ferrocarril
 - Hidrografia / Hidrografia

Font / Fuente: Institut Cartogràfic de Catalunya
Sistema de ref. / Sistema de ref: UTM 31N ETRS89

MAPA GUIA / MAPA GUÍA



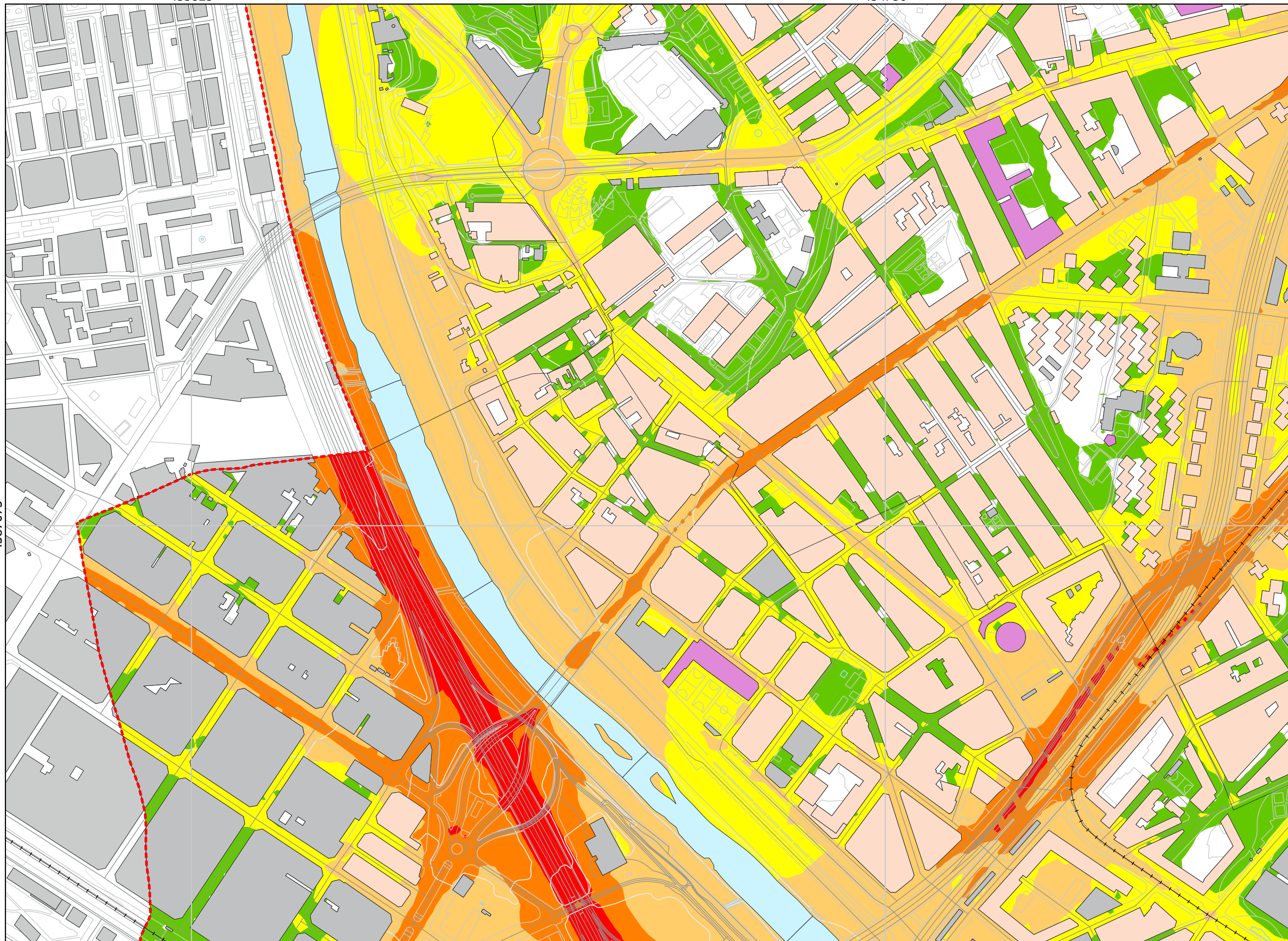
ESCALA



433825

434750

4587075



Ag_CAT_03_C_Ln

**LLEGGENDA TEMÀTICA /
LEYENDA TEMÁTICA**

Nivell de soroll dB(A) Ln /
Nivel de ruido dB(A) Ln

- 50 a 55
- 55 a 60
- 60 a 65
- 65 a 70
- ≥ 70

**ELEMENTS CARTOGRÀFICS /
ELEMENTOS CARTOGRÁFICOS**

Tipus d'edifici / Tipo de edificio

- Residencial / Residencial
- Docent-Sanitari / Docente-Sanitario
- Altres / Otros

Límits / Límites

- Lim. Barcelonès / Lim. Barcelonès
- Lim. municipal / Lim. municipal

Base cartogràfica / Base cartográfica

- Infra. viàries / Infra. viarias
- Auxiliar / Auxiliar
- Corbes de nivell / Curvas de nivel
- Massa d'aigua / Masa de agua
- Ferrocarril / Ferrocarril
- Hidrografia / Hidrografía

Font / Fuente: Institut Cartogràfic de Catalunya
Sistema de ref. / Sistema de ref. UTM 31N ETRS89

MAPA GUIA / MAPA GUÍA

ESCALA

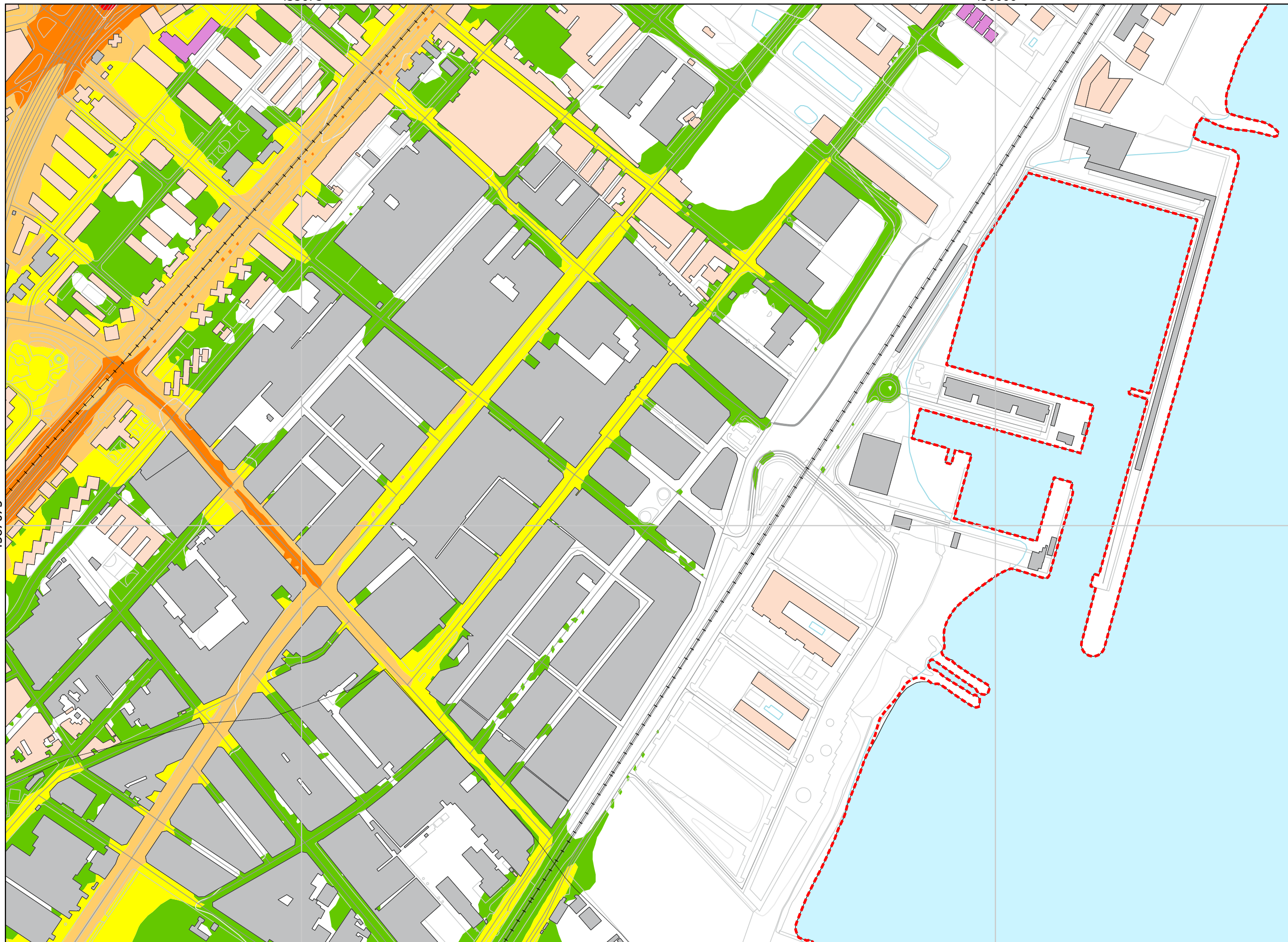
0 50 100 150 m

1:5000 en A3

435675

436600

4587075



Ag_CAT_03_C_Ln

LLEGGENDA TEMÀTICA / LEYENDA TEMÁTICA

Nivell de soroll dB(A) Ln / Nivel de ruido dB(A) Ln

- 50 a 55
- 55 a 60
- 60 a 65
- 65 a 70
- ≥ 70

ELEMENTS CARTOGRÀFICS / ELEMENTOS CARTOGRÁFICOS

Tipus d'edifici / Tipo de edificio

- Residencial / Residencial
- Docent-Sanitari / Docente-Sanitario
- Altres / Otros

Límits / Límites

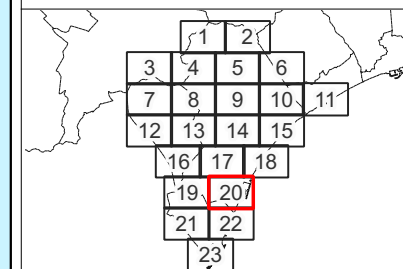
- Lim. Barcelonès / Lim. Barcelonès
- Lim. municipal / Lim. municipal

Base cartogràfica / Base cartográfica

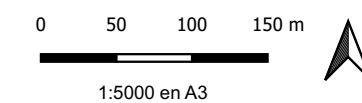
- Infra. viàries / Infra. viarias
- Auxiliar / Auxiliar
- Corbes de nivell / Curvas de nivel
- Massa d'aigua / Masa de agua
- Ferrocarril / Ferrocarril
- Hidrografia / Hidrografia

Font / Fuente: Institut Cartogràfic de Catalunya
Sistema de ref. / Sistema de ref: UTM 31N ETRS89

MAPA GUIA / MAPA GUÍA



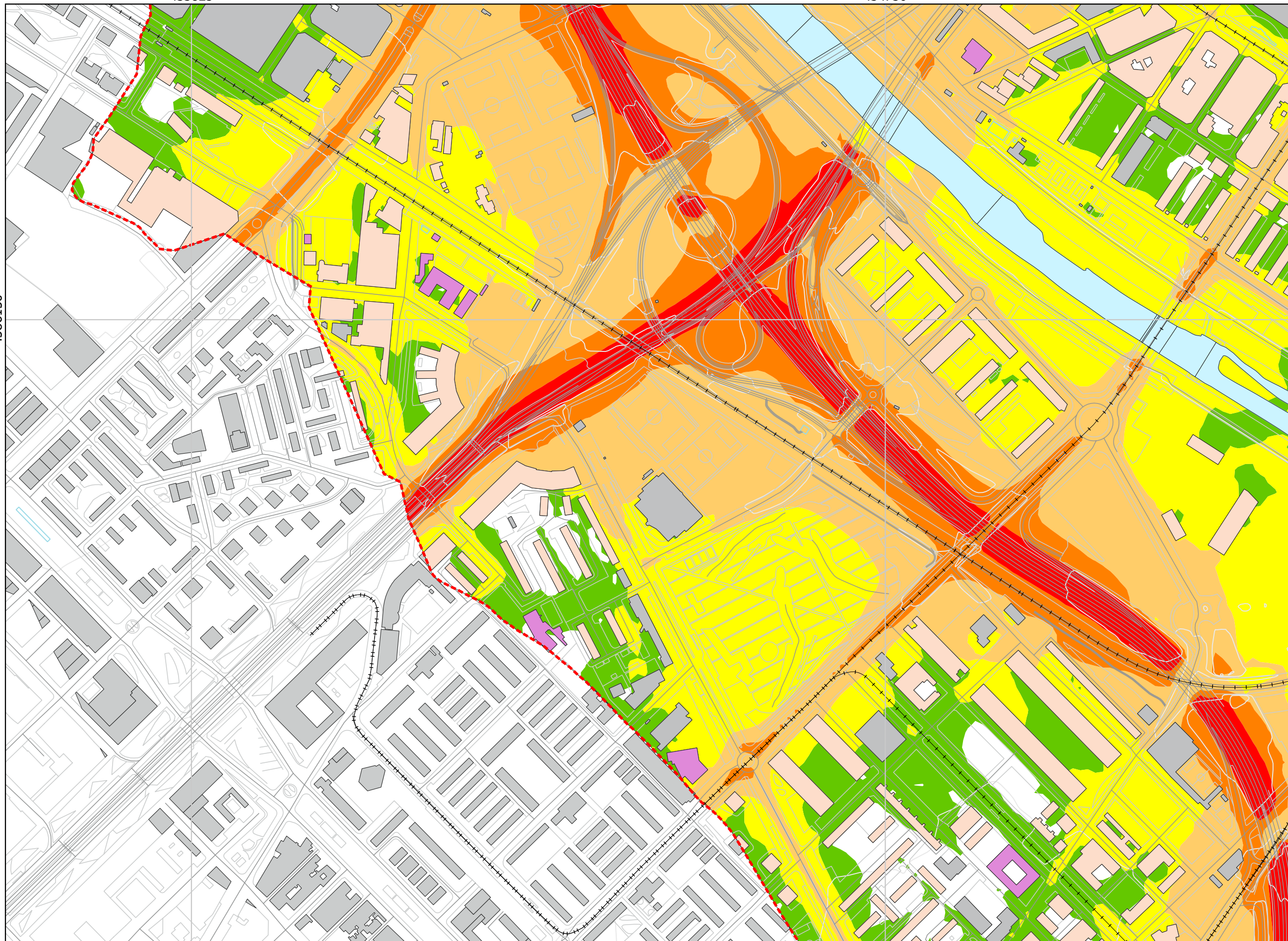
ESCALA



433825

434750

4586150



Ag_CAT_03_C_Ln

LLEGGENDA TEMÀTICA /
LEYENDA TEMÁTICA

Nivell de soroll dB(A) L_n /
Nivel de ruido dB(A) L_n

- 50 a 55
- 55 a 60
- 60 a 65
- 65 a 70
- ≥ 70

ELEMENTS CARTOGRÀFICS /
ELEMENTOS CARTOGRÁFICOS

Tipus d'edifici / Tipo de edificio

- Residencial / Residencial
- Docent-Sanitari / Docente-Sanitario
- Altres / Otros

Límits / Límites

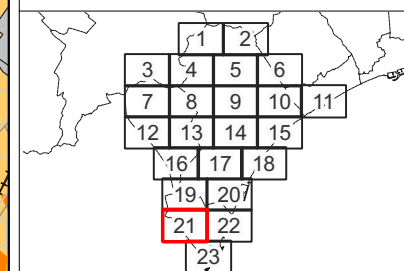
- Lim. Barcelonès / Lim. Barcelonès
- Lim. municipal / Lim. municipal

Base cartogràfica / Base cartográfica

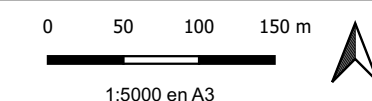
- Infra. viàries / Infra. viarias
- Auxiliar / Auxiliar
- Corbes de nivell / Curvas de nivel
- Massa d'aigua / Masa de agua
- Ferrocarril / Ferrocarril
- Hidrografia / Hidrografia

Font / Fuente: Institut Cartogràfic de Catalunya
Sistema de ref. / Sistema de ref. UTM 31N ETRS89

MAPA GUIA / MAPA GUÍA



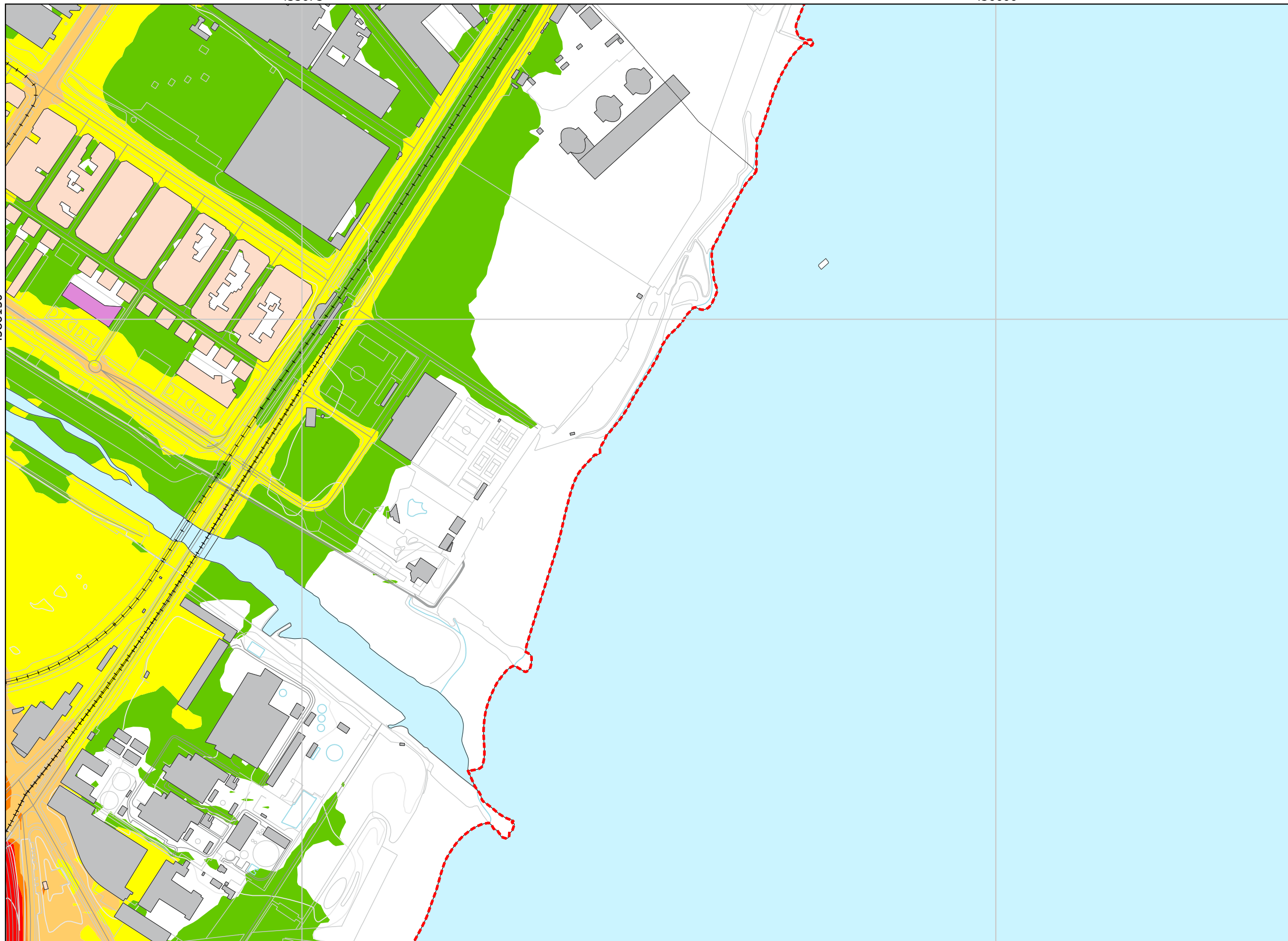
ESCALA



435675

436600

4586150



Ag_CAT_03_C_Ln

LLEGGENDA TEMÀTICA / LEYENDA TEMÁTICA

Nivell de soroll dB(A) Ln / Nivel de ruido dB(A) Ln

- 50 a 55
- 55 a 60
- 60 a 65
- 65 a 70
- ≥ 70

ELEMENTS CARTOGRÀFICS / ELEMENTOS CARTOGRÁFICOS

Tipus d'edifici / Tipo de edificio

- Residencial / Residencial
- Docent-Sanitari / Docente-Sanitario
- Altres / Otros

Límits / Límites

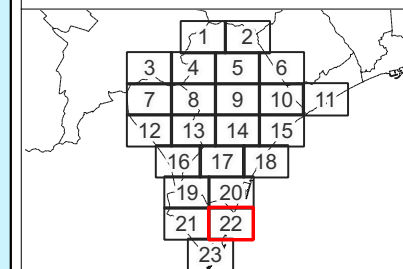
- Lim. Barcelonès / Lim. Barcelonès
- Lim. municipal / Lim. municipal

Base cartogràfica / Base cartográfica

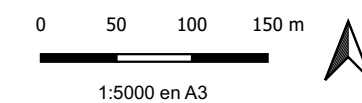
- Infra. viàries / Infra. viarias
- Auxiliar / Auxiliar
- Corbes de nivell / Curvas de nivel
- Massa d'aigua / Masa de agua
- Ferrocarril / Ferrocarril
- Hidrografia / Hidrografia

Font / Fuente: Institut Cartogràfic de Catalunya
Sistema de ref. / Sistema de ref: UTM 31N ETRS89

MAPA GUIA / MAPA GUÍA



ESCALA





4585225

4584300

434750

435675

Ag_CAT_03_C_Ln

LLEGGENDA TEMÀTICA /
LEYENDA TEMÁTICA

Nivell de soroll dB(A) L_n /
Nivel de ruido dB(A) L_n

- 50 a 55
- 55 a 60
- 60 a 65
- 65 a 70
- ≥ 70

ELEMENTS CARTOGRÀFICS/
ELEMENTOS CARTOGRÁFICOS

Tipus d'edifici / Tipo de edificio

- Residencial / Residencial
- Docent-Sanitari / Docente-Sanitario
- Altres / Otros

Límits / Límites

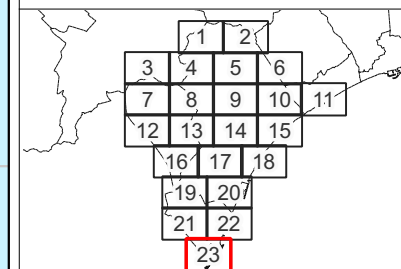
- Lim. Barcelonès / Lim. Barcelonès
- Lim. municipal / Lim. municipal

Base cartogràfica / Base cartográfica

- Infra. viàries / Infra. viarias
- Auxiliar / Auxiliar
- Corbes de nivell / Curvas de nivel
- Massa d'aigua / Masa de agua
- Ferrocarril / Ferrocarril
- Hidrografia / Hidrografia

Font / Fuente: Institut Cartogràfic de Catalunya
Sistema de ref. / Sistema de ref: UTM 31N ETRS89

MAPA GUIA / MAPA GUÍA



ESCALA

