

430000

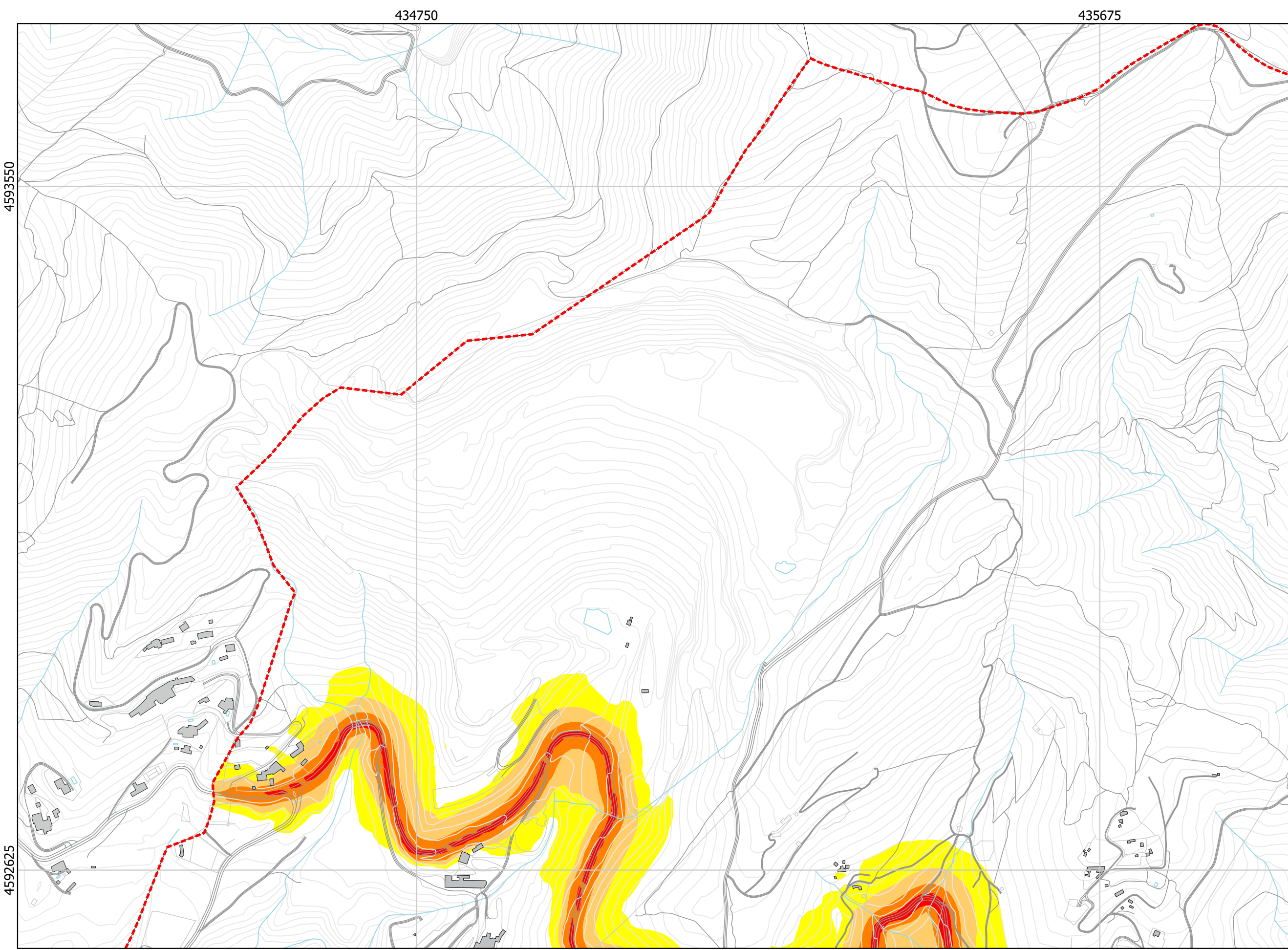
435000

440000

4590000

4585000





4593550

4592625

434750

435675

Ag_CAT_03_C_Ld

LLEGGENDA TEMÀTICA /
LEYENDA TEMÁTICA

Nivell de soroll dB(A) Ld /
Nivel de ruido dB(A) Ld

- 55 a 60
- 60 a 65
- 65 a 70
- 70 a 75
- ≥ 75

ELEMENTS CARTOGRÀFICS /
ELEMENTOS CARTOGRÁFICOS

Tipus d'edifici / Tipo de edificio

- Residencial / Residencial
- Docent-Sanitari / Docente-Sanitario
- Altres / Otros

Límits / Límites

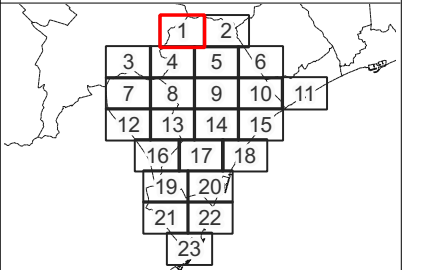
- Lim. Barcelonès / Lim. Barcelonès
- Lim. municipal / Lim. municipal

Base cartogràfica / Base cartográfica

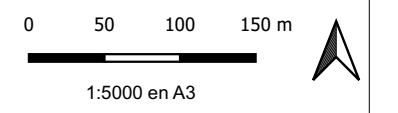
- Infra. viàries / Infra. viarias
- Auxiliar / Auxiliar
- Corbes de nivell / Curvas de nivel
- Massa d'aigua / Masa de agua
- Ferrocarril / Ferrocarril
- Hidrografia / Hidrografía

Font / Fuente: Institut Cartogràfic de Catalunya
Sistema de ref. / Sistema de ref. UTM 31N ETRS89

MAPA GUIA / MAPA GUÍA



ESCALA



MUNICIPIIS DE L'AGLOMERACIÓ /
MUNICIPIOS DE LA AGLOMERACIÓN:
**BADALONA, SANTA COLOMA
DE GRAMENET I SANT ADRIÀ
DEL BESÒS**

PROJECTE / PROYECTO:
**MAPES ESTRATÈGICS DE SOROLL (FASE IV)
MAPAS ESTRATÉGICOS DE RUIDO (FASE IV)**

TÍTOL DEL PLÀNOL / TÍTULO DEL PLANO:
**MAPA DE SOROLL BARCELONÈS - VIARI DIA (Ld)
MAPA DE RUIDO BARCELONÈS - VIARIO DÍA (Ld)**

DATA / FECHA:
**DESEMBRE 2023
DICIEMBRE 2023**

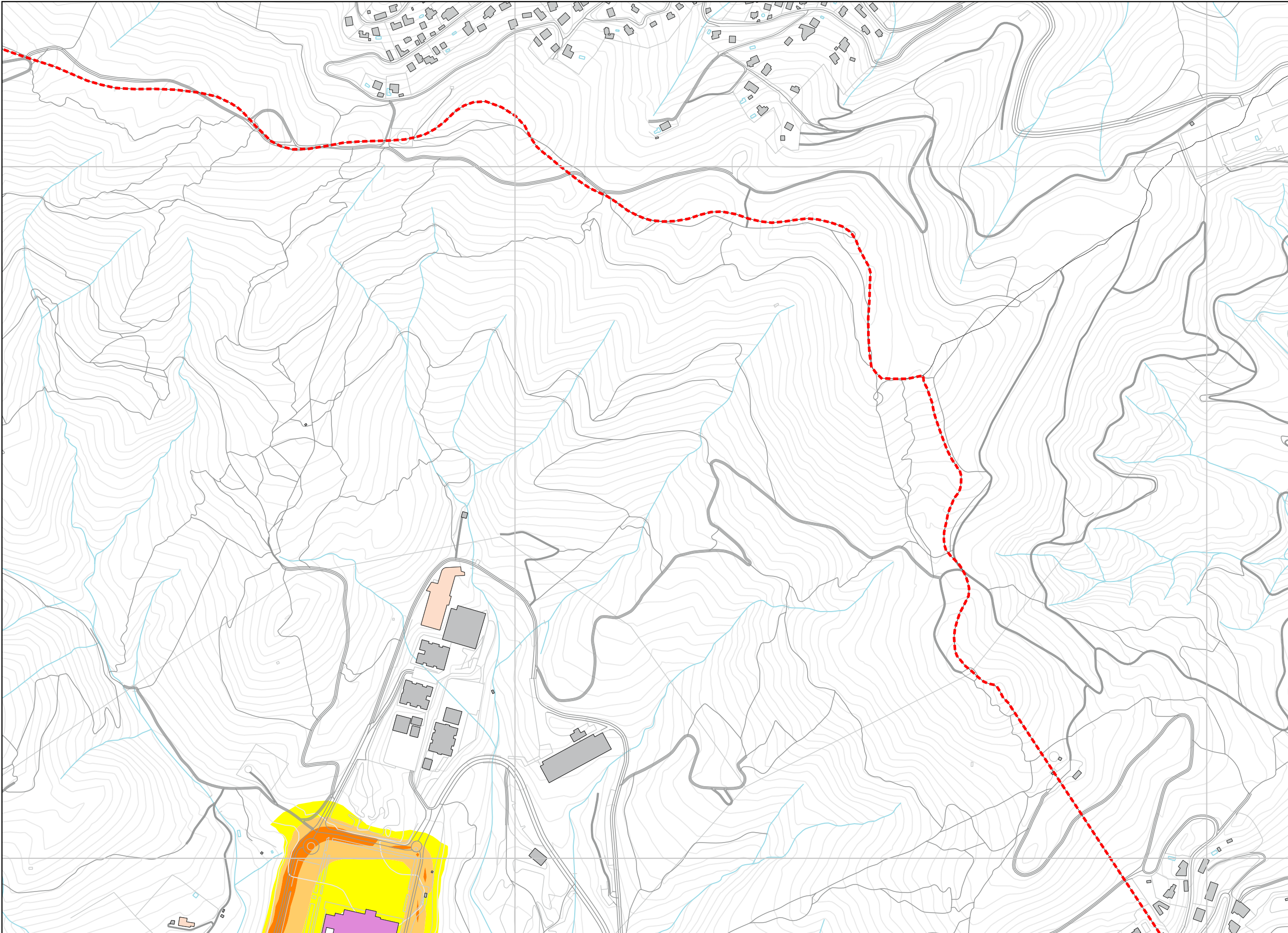
NÚM. PLÀNOL / Nº PLANO:
2.1
FULL / HOJA:
1 de 23

436600

437525

4593550

4592625



Ag_CAT_03_C_Ld

LLEGGENDA TEMÀTICA /
LEYENDA TEMÁTICA

Nivell de soroll dB(A) Ld /
Nivel de ruido dB(A) Ld

- 55 a 60
- 60 a 65
- 65 a 70
- 70 a 75
- ≥ 75

ELEMENTS CARTOGRÀFICS/
ELEMENTOS CARTOGRÁFICOS

Tipus d'edifici / Tipo de edificio

- Residencial / Residencial
- Docent-Sanitari / Docente-Sanitario
- Altres / Otros

Límits / Límites

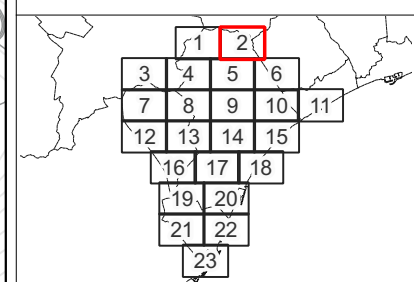
- Lim. Barcelonès / Lim. Barcelonès
- Lim. municipal / Lim. municipal

Base cartogràfica / Base cartográfica

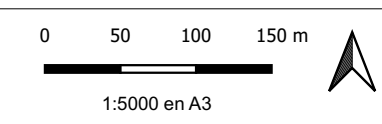
- Infra. viàries / Infra. viarias
- Auxiliar / Auxiliar
- Corbes de nivell / Curvas de nivel
- Massa d'aigua / Masa de agua
- Ferrocarril / Ferrocarril
- Hidrografia / Hidrografía

Font / Fuente: Institut Cartogràfic de Catalunya
Sistema de ref. / Sistema de ref. UTM 31N ETRS89

MAPA GUIA / MAPA GUÍA



ESCALA



Generalitat de Catalunya
 Departament d'Acció Climàtica,
 Alimentació i Agenda Rural

CONSULTOR:

 axioma
 smart acoustics

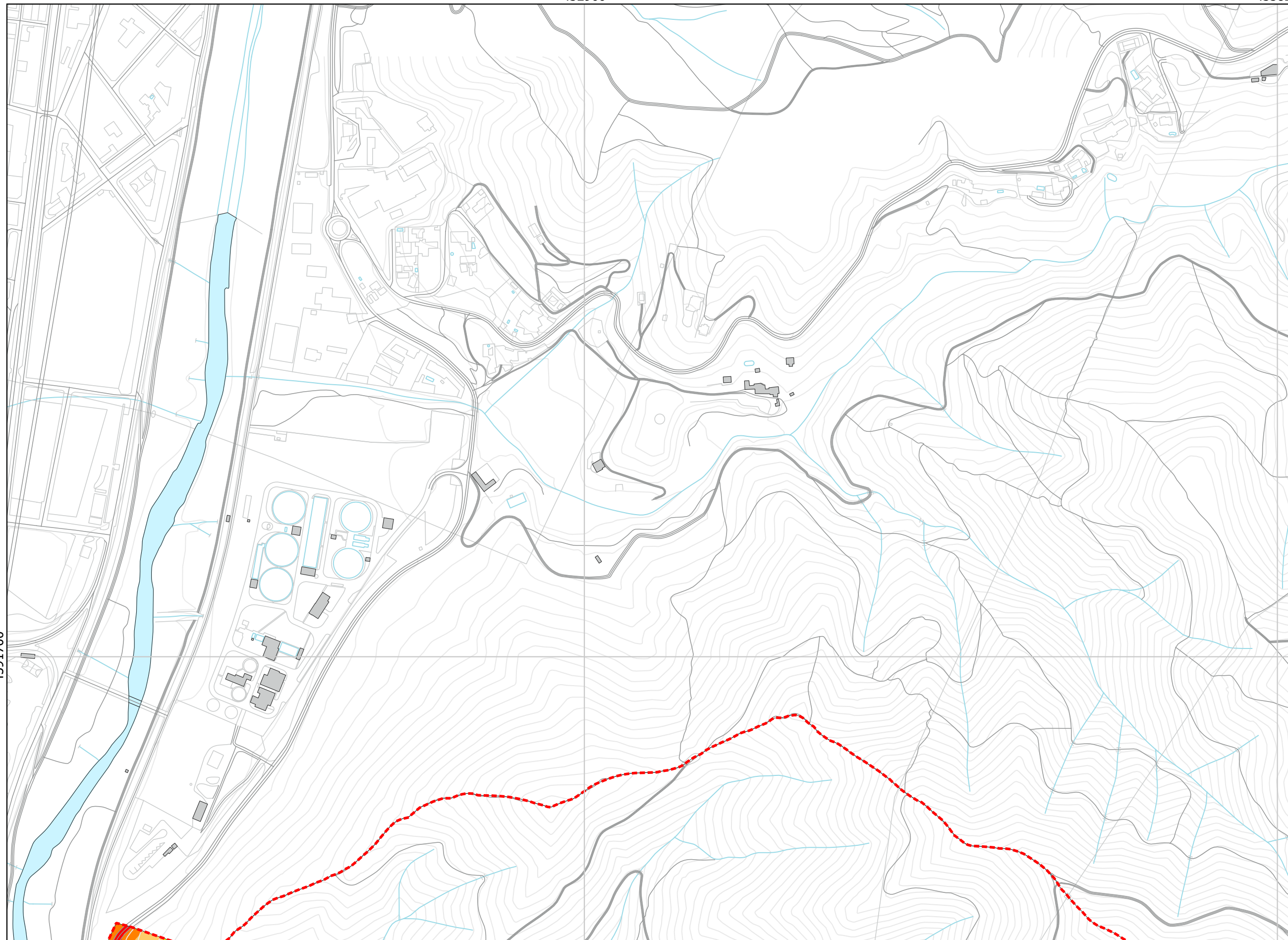
MUNICIPIES DE L'AGLOMERACIÓ /
 MUNICIPIOS DE LA AGLOMERACIÓN:
**BADALONA, SANTA COLOMA
 DE GRAMENET I SANT ADRIÀ
 DEL BESÒS**

PROJECTE / PROYECTO:
MAPES ESTRATÈGICS DE SOROLL (FASE IV)
 MAPAS ESTRATÉGICOS DE RUIDO (FASE IV)

TÍTOL DEL PLÀNOL / TÍTULO DEL PLANO:
MAPA DE SOROLL BARCELONÈS - VIARI DIA (Ld)
 MAPA DE RUIDO BARCELONÈS - VIARIO DÍA (Ld)

DATA / FECHA:
DESEMBRE 2023
 DICIEMBRE 2023

NÚM. PLÀNOL / Nº PLANO:
 2.1
 FULL / HOJA:
 2 de 23



Ag_CAT_03_C_Ld

LLEGGENDA TEMÀTICA /
LEYENDA TEMÁTICA

Nivell de soroll dB(A) Ld /
Nivel de ruido dB(A) Ld

- 55 a 60
- 60 a 65
- 65 a 70
- 70 a 75
- ≥ 75

ELEMENTS CARTOGRÀFICS/
ELEMENTOS CARTOGRÁFICOS

Tipus d'edifici / Tipo de edificio

- Residencial / Residencial
- Docent-Sanitari / Docente-Sanitario
- Altres / Otros

Límits / Límites

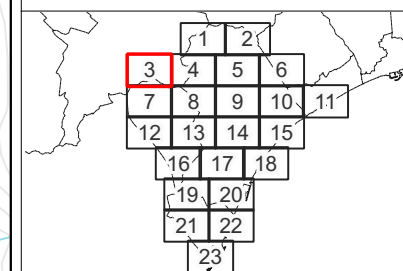
- Lim. Barcelonès / Lim. Barcelonès
- Lim. municipal / Lim. municipal

Base cartogràfica / Base cartográfica

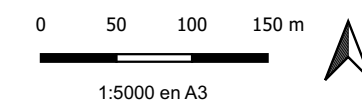
- Infra. viàries / Infra. viarias
- Auxiliar / Auxiliar
- Corbes de nivell / Curvas de nivel
- Massa d'aigua / Masa de agua
- Ferrocarril / Ferrocarril
- Hidrografia / Hidrografía

Font / Fuente: Institut Cartogràfic de Catalunya
Sistema de ref. / Sistema de ref. UTM 31N ETRS89

MAPA GUIA / MAPA GUÍA



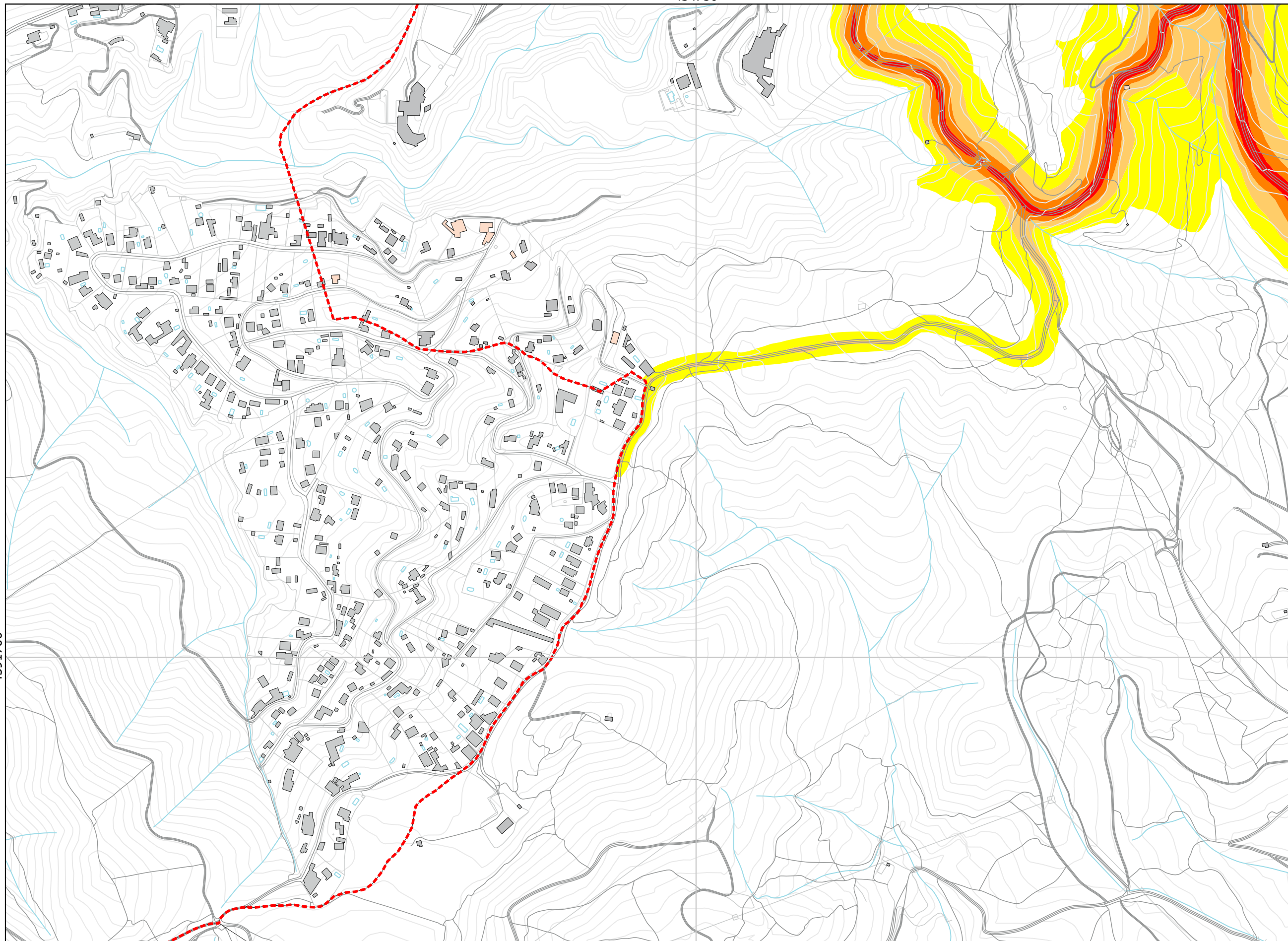
ESCALA



4591700

434750

4591700



Ag_CAT_03_C_Ld

LLEGGENDA TEMÀTICA / LEYENDA TEMÁTICA

Nivell de soroll dB(A) Ld / Nivel de ruido dB(A) Ld

- 55 a 60
- 60 a 65
- 65 a 70
- 70 a 75
- ≥ 75

ELEMENTS CARTOGRÀFICS / ELEMENTOS CARTOGRÁFICOS

Tipus d'edifici / Tipo de edificio

- Residencial / Residencial
- Docent-Sanitari / Docente-Sanitario
- Altres / Otros

Límits / Límites

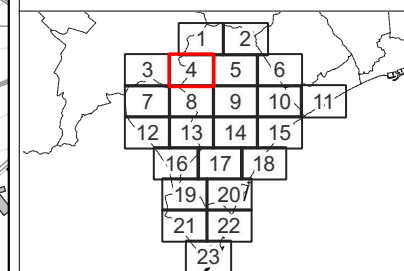
- Lim. Barcelonès / Lim. Barcelonès
- Lim. municipal / Lim. municipal

Base cartogràfica / Base cartográfica

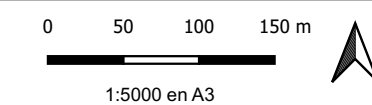
- Infra. viàries / Infra. viarias
- Auxiliar / Auxiliar
- Corbes de nivell / Curvas de nivel
- Massa d'aigua / Masa de agua
- Ferrocarril / Ferrocarril
- Hidrografia / Hidrografía

Font / Fuente: Institut Cartogràfic de Catalunya
Sistema de ref. / Sistema de ref: UTM 31N ETRS89

MAPA GUIA / MAPA GUÍA



ESCALA



Generalitat de Catalunya
 Departament d'Acció Climàtica,
 Alimentació i Agenda Rural

CONSULTOR:

MUNICIPIES DE L'AGLOMERACIÓ /
 MUNICIPIOS DE LA AGLOMERACIÓN:
**BADALONA, SANTA COLOMA
 DE GRAMENET I SANT ADRIÀ
 DEL BESÒS**

PROJECTE / PROYECTO:
**MAPES ESTRATÈGICS DE SOROLL (FASE IV)
 MAPAS ESTRATÉGICOS DE RUIDO (FASE IV)**

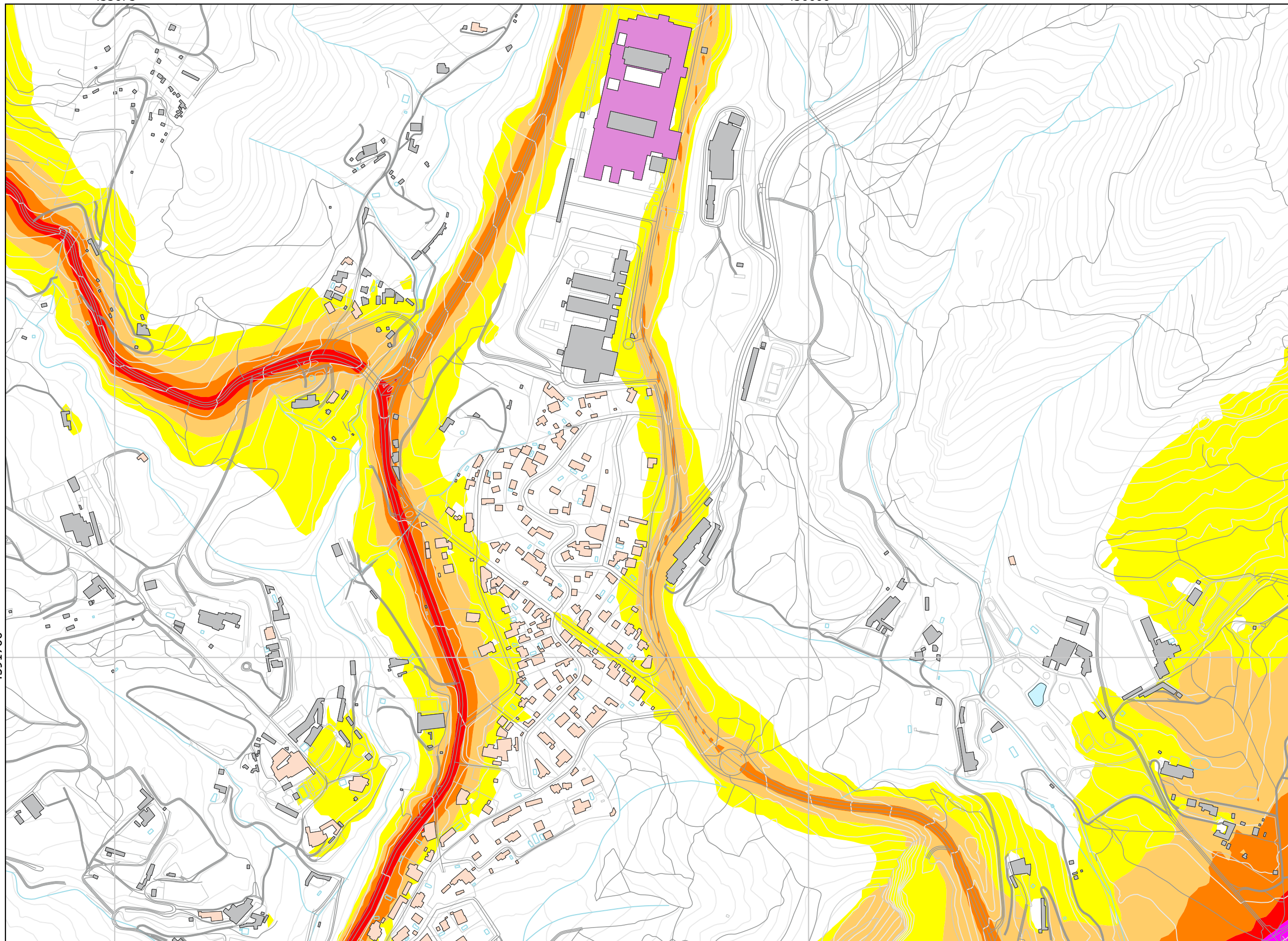
TÍTOL DEL PLÀNOL / TÍTULO DEL PLANO:
**MAPA DE SOROLL BARCELONÈS - VIARI DIA (Ld)
 MAPA DE RUIDO BARCELONÈS - VIARIO DÍA (Ld)**

DATA / FECHA:
**DESEMBRE 2023
 DICIEMBRE 2023**

NÚM. PLÀNOL / Nº PLANO:
 2.1
 FULL / HOJA:
 4 de 23

435675

436600



4591700

Ag_CAT_03_C_Ld

LLEGGENDA TEMÀTICA / LEYENDA TEMÁTICA

Nivell de soroll dB(A) Ld / Nivel de ruido dB(A) Ld

- 55 a 60
- 60 a 65
- 65 a 70
- 70 a 75
- ≥ 75

ELEMENTS CARTOGRÀFICS / ELEMENTOS CARTOGRÁFICOS

Tipus d'edifici / Tipo de edificio

- Residencial / Residencial
- Docent-Sanitari / Docente-Sanitario
- Altres / Otros

Límits / Límites

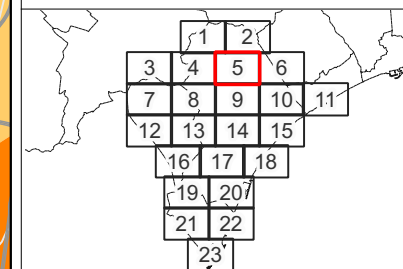
- Lim. Barcelonès / Lim. Barcelonès
- Lim. municipal / Lim. municipal

Base cartogràfica / Base cartográfica

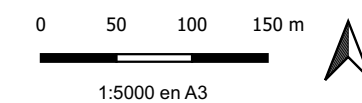
- Infra. viàries / Infra. viarias
- Auxiliar / Auxiliar
- Corbes de nivell / Curvas de nivel
- Massa d'aigua / Masa de agua
- Ferrocarril / Ferrocarril
- Hidrografia / Hidrografía

Font / Fuente: Institut Cartogràfic de Catalunya
Sistema de ref. / Sistema de ref: UTM 31N ETRS89

MAPA GUIA / MAPA GUÍA



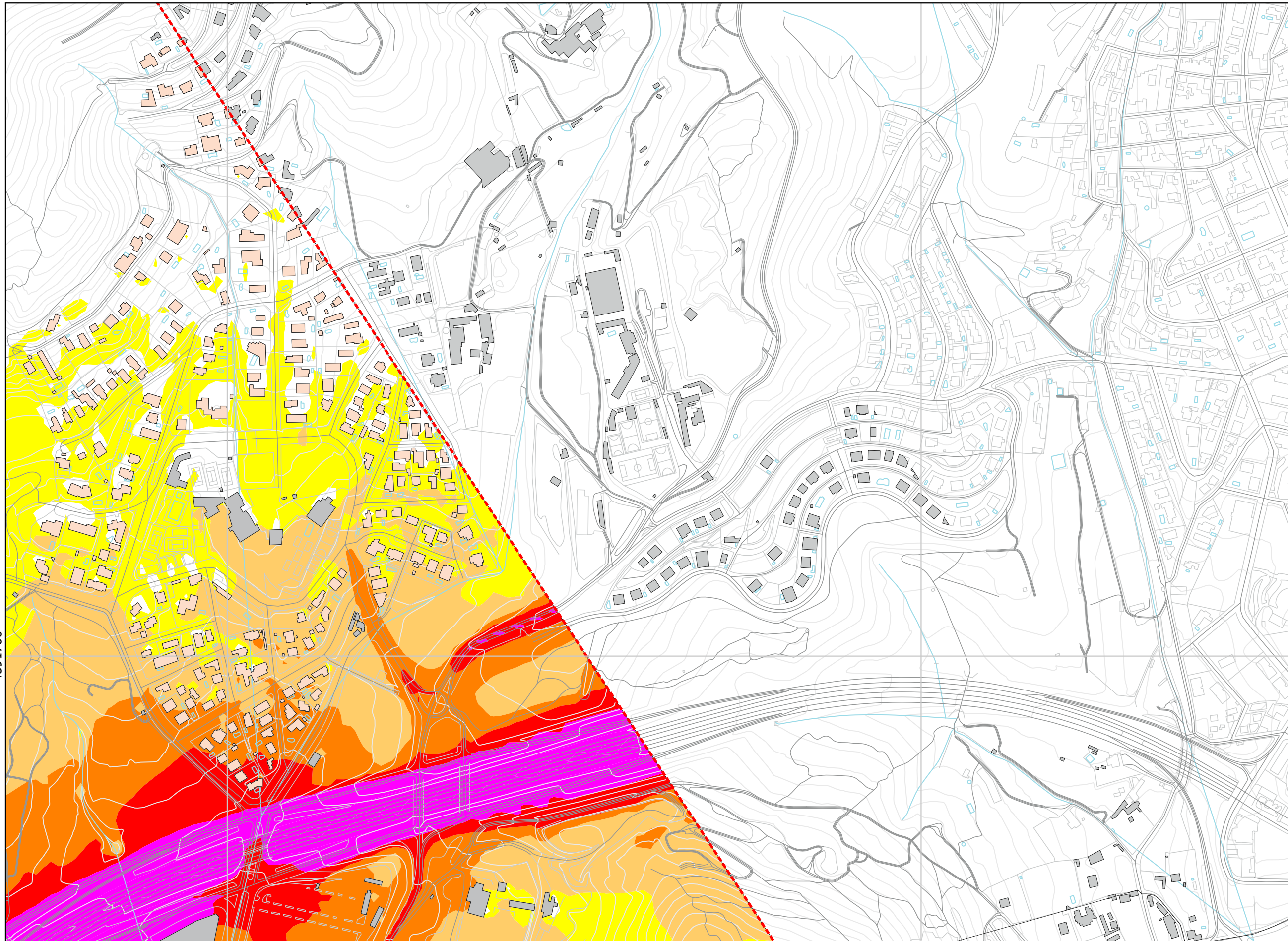
ESCALA



437525

438450

4591700



Ag_CAT_03_C_Ld

LLEGGENDA TEMÀTICA / LEYENDA TEMÁTICA

Nivell de soroll dB(A) Ld / Nivel de ruido dB(A) Ld

- 55 a 60
- 60 a 65
- 65 a 70
- 70 a 75
- ≥ 75

ELEMENTS CARTOGRÀFICS / ELEMENTOS CARTOGRÁFICOS

Tipus d'edifici / Tipo de edificio

- Residencial / Residencial
- Docent-Sanitari / Docente-Sanitario
- Altres / Otros

Límits / Límites

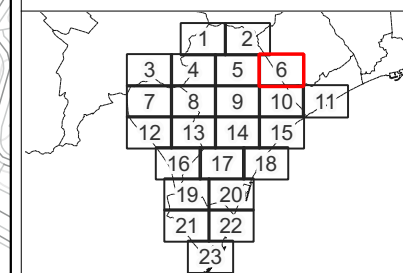
- Lim. Barcelonès / Lim. Barcelonès
- Lim. municipal / Lim. municipal

Base cartogràfica / Base cartográfica

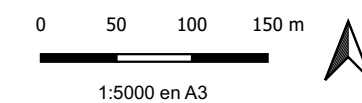
- Infra. viàries / Infra. viarias
- Auxiliar / Auxiliar
- Corbes de nivell / Curvas de nivel
- Massa d'aigua / Masa de agua
- Ferrocarril / Ferrocarril
- Hidrografia / Hidrografía

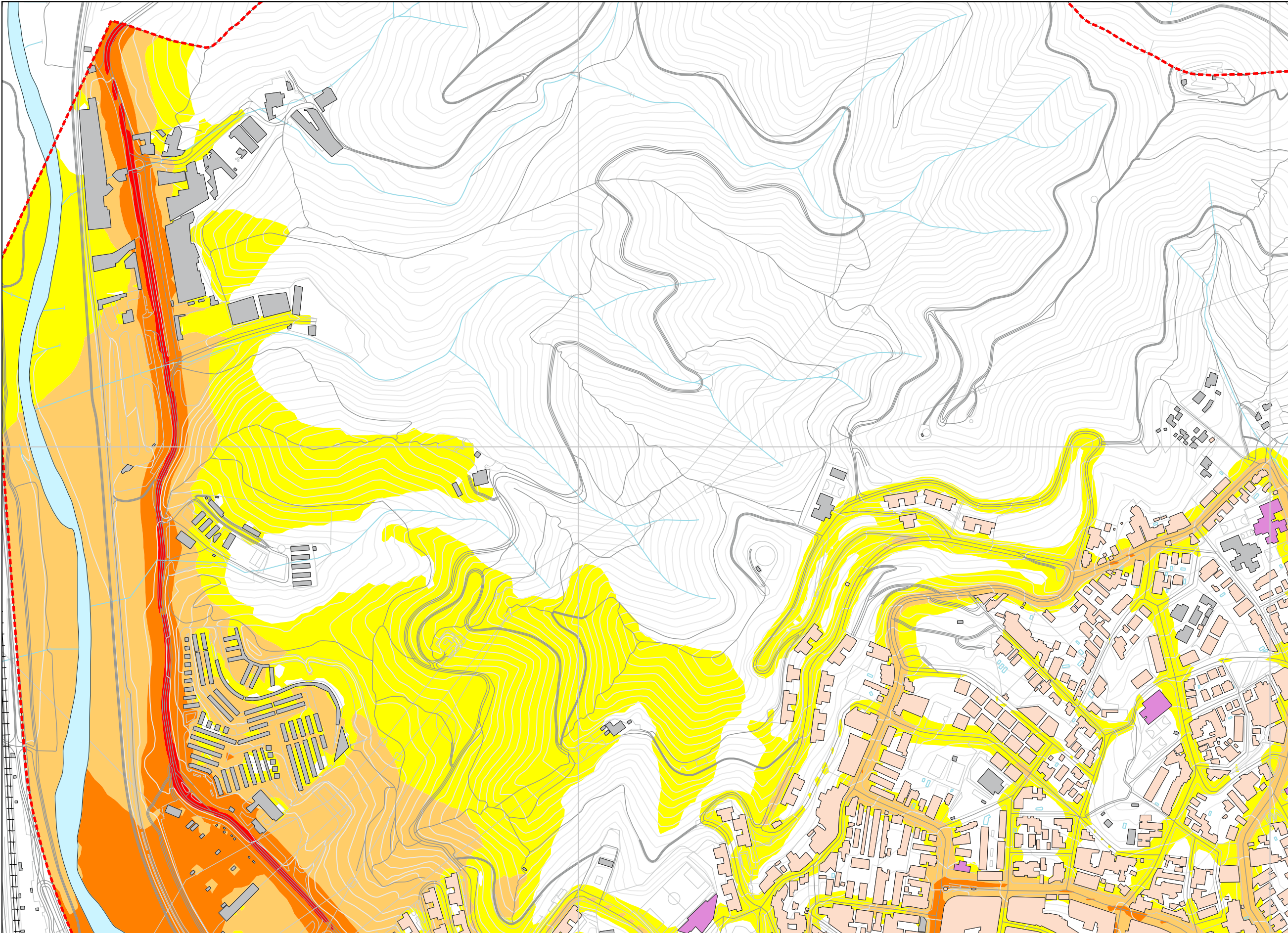
Font / Fuente: Institut Cartogràfic de Catalunya
Sistema de ref. / Sistema de ref. UTM 31N ETRS89

MAPA GUIA / MAPA GUÍA



ESCALA





Ag_CAT_03_C_Ld

**LLEGGENDA TEMÀTICA /
LEYENDA TEMÁTICA**

Nivell de soroll dB(A) Ld /
Nivel de ruido dB(A) Ld

- 55 a 60
- 60 a 65
- 65 a 70
- 70 a 75
- ≥ 75

**ELEMENTS CARTOGRÀFICS/
ELEMENTOS CARTOGRÁFICOS**

Tipus d'edifici / Tipo de edificio

- Residencial / Residencial
- Docent-Sanitari / Docente-Sanitario
- Altres / Otros

Límits / Límites

- Lim. Barcelonès / Lim. Barcelonès
- Lim. municipal / Lim. municipal

Base cartogràfica / Base cartográfica

- Infra. viàries / Infra. viarias
- Auxiliar / Auxiliar
- Corbes de nivell / Curvas de nivel
- Massa d'aigua / Masa de agua
- Ferrocarril / Ferrocarril
- Hidrografia / Hidrografía

Font / Fuente: Institut Cartogràfic de Catalunya
Sistema de ref. / Sistema de ref. UTM 31N ETRS89

MAPA GUIA / MAPA GUÍA

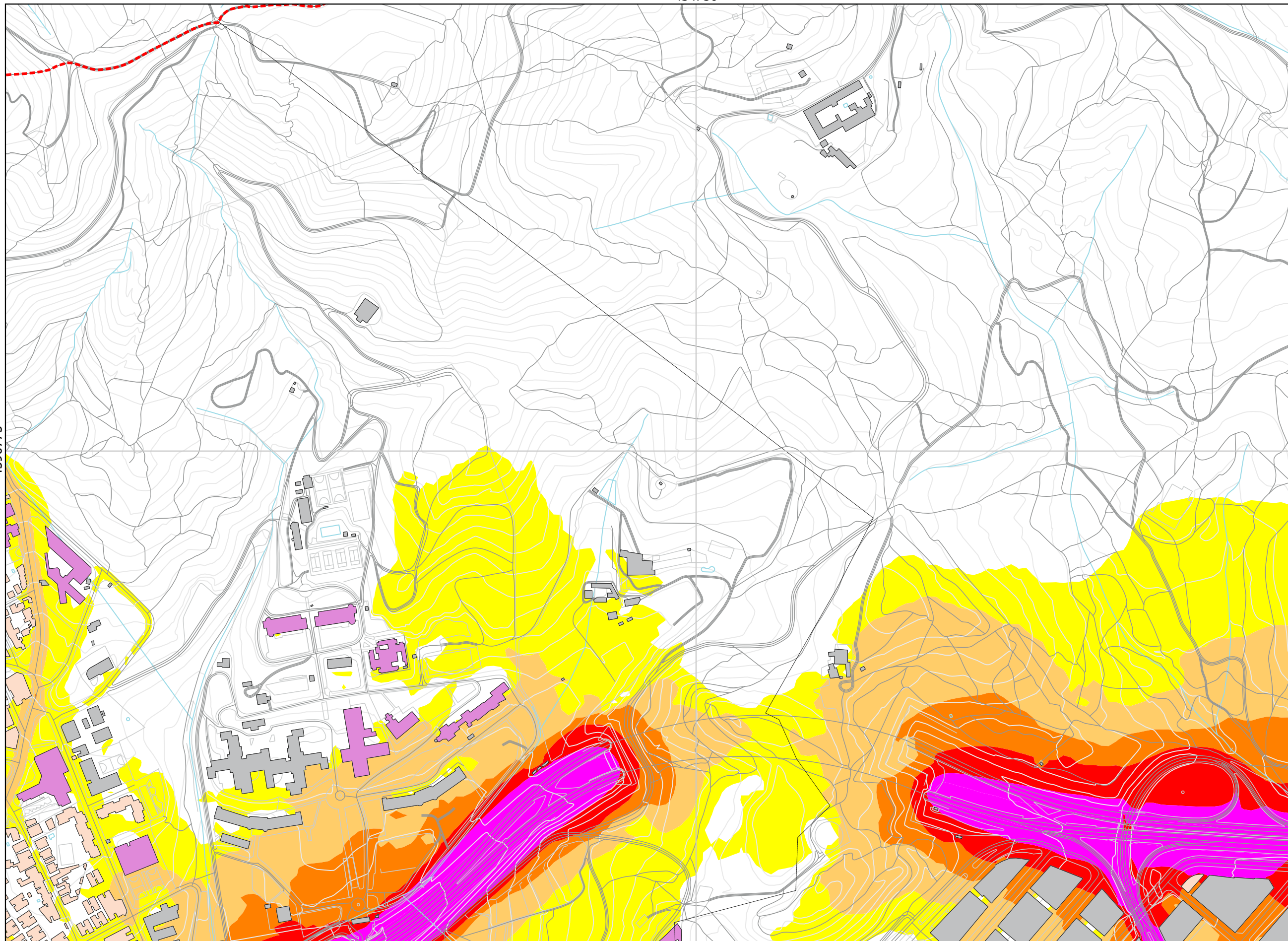
ESCALA

0 50 100 150 m

1:5000 en A3

434750

4590775



Ag_CAT_03_C_Ld

LLEGGENDA TEMÀTICA /
LEYENDA TEMÁTICA

Nivell de soroll dB(A) Ld /
Nivel de ruido dB(A) Ld

- 55 a 60
- 60 a 65
- 65 a 70
- 70 a 75
- ≥ 75

ELEMENTS CARTOGRÀFICS /
ELEMENTOS CARTOGRÁFICOS

Tipus d'edifici / Tipo de edificio

- Residencial / Residencial
- Docent-Sanitari / Docente-Sanitario
- Altres / Otros

Límits / Límites

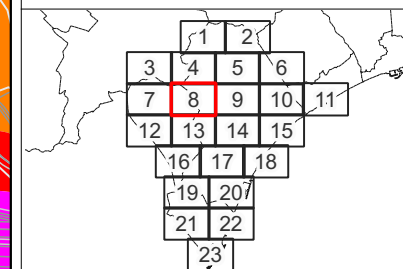
- Lim. Barcelonès / Lim. Barcelonès
- Lim. municipal / Lim. municipal

Base cartogràfica / Base cartográfica

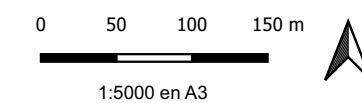
- Infra. viàries / Infra. viarias
- Auxiliar / Auxiliar
- Corbes de nivell / Curvas de nivel
- Massa d'aigua / Masa de agua
- Ferrocarril / Ferrocarril
- Hidrografia / Hidrografía

Font / Fuente: Institut Cartogràfic de Catalunya
Sistema de ref. / Sistema de ref. UTM 31N ETRS89

MAPA GUIA / MAPA GUÍA



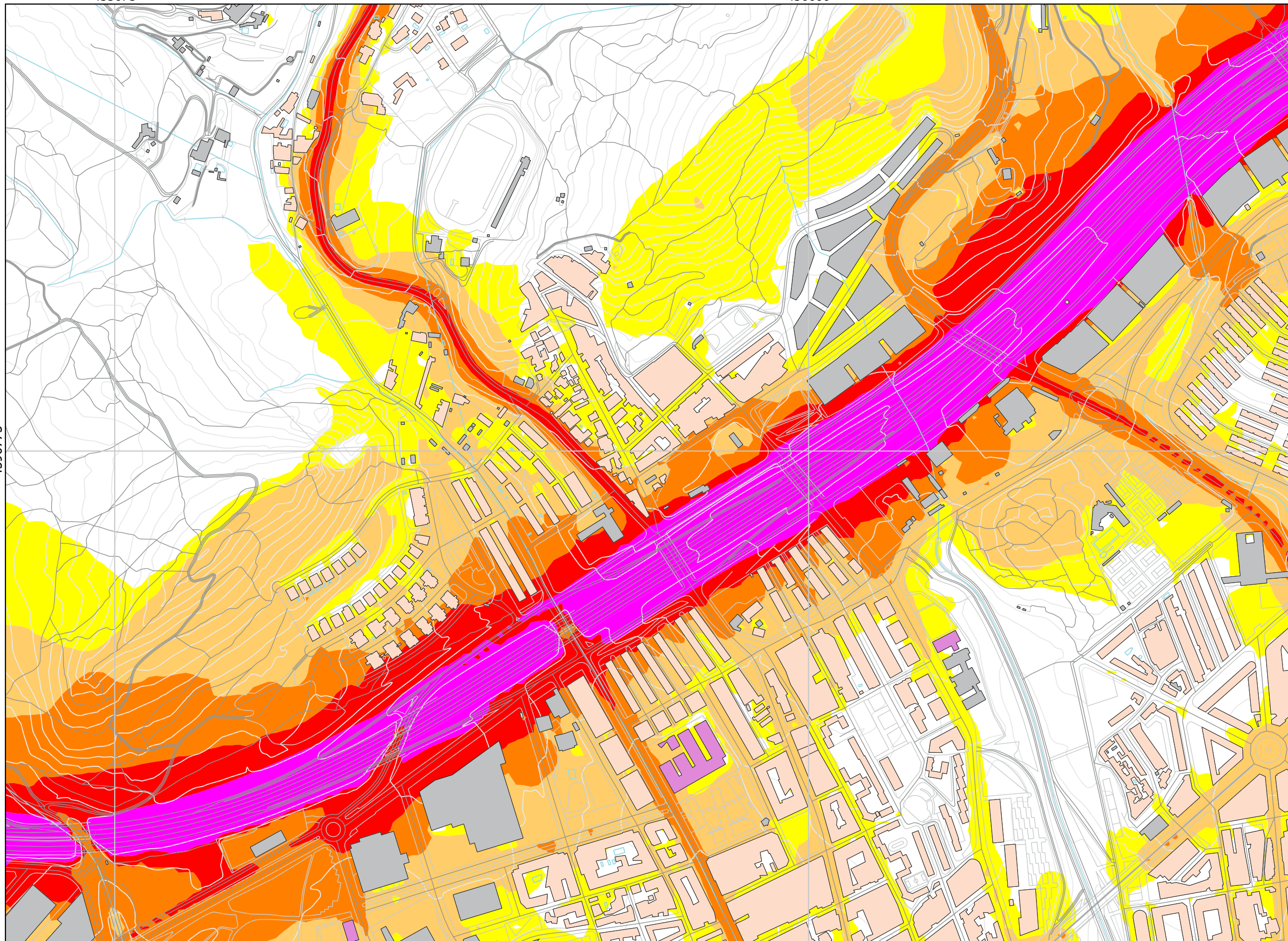
ESCALA



435675

436600

4590775



Ag_CAT_03_C_Ld

**LLEGGENDA TEMÀTICA /
LEYENDA TEMÁTICA**

Nivell de soroll dB(A) Ld /
Nivel de ruido dB(A) Ld

- 55 a 60
- 60 a 65
- 65 a 70
- 70 a 75
- ≥ 75

**ELEMENTS CARTOGRÀFICS /
ELEMENTOS CARTOGRÁFICOS**

Tipus d'edifici / Tipo de edificio

- Residencial / Residencial
- Docent-Sanitari / Docente-Sanitario
- Altres / Otros

Límits / Límites

- Lim. Barcelonès / Lim. Barcelonès
- Lim. municipal / Lim. municipal

Base cartogràfica / Base cartográfica

- Infra. viàries / Infra. viarias
- Auxiliar / Auxiliar
- Corbes de nivell / Curvas de nivel
- Massa d'aigua / Masa de agua
- Ferrocarril / Ferrocarril
- Hidrografia / Hidrografía

Font / Fuente: Institut Cartogràfic de Catalunya
Sistema de ref. / Sistema de ref. UTM 31N ETRS89

MAPA GUIA / MAPA GUÍA

ESCALA

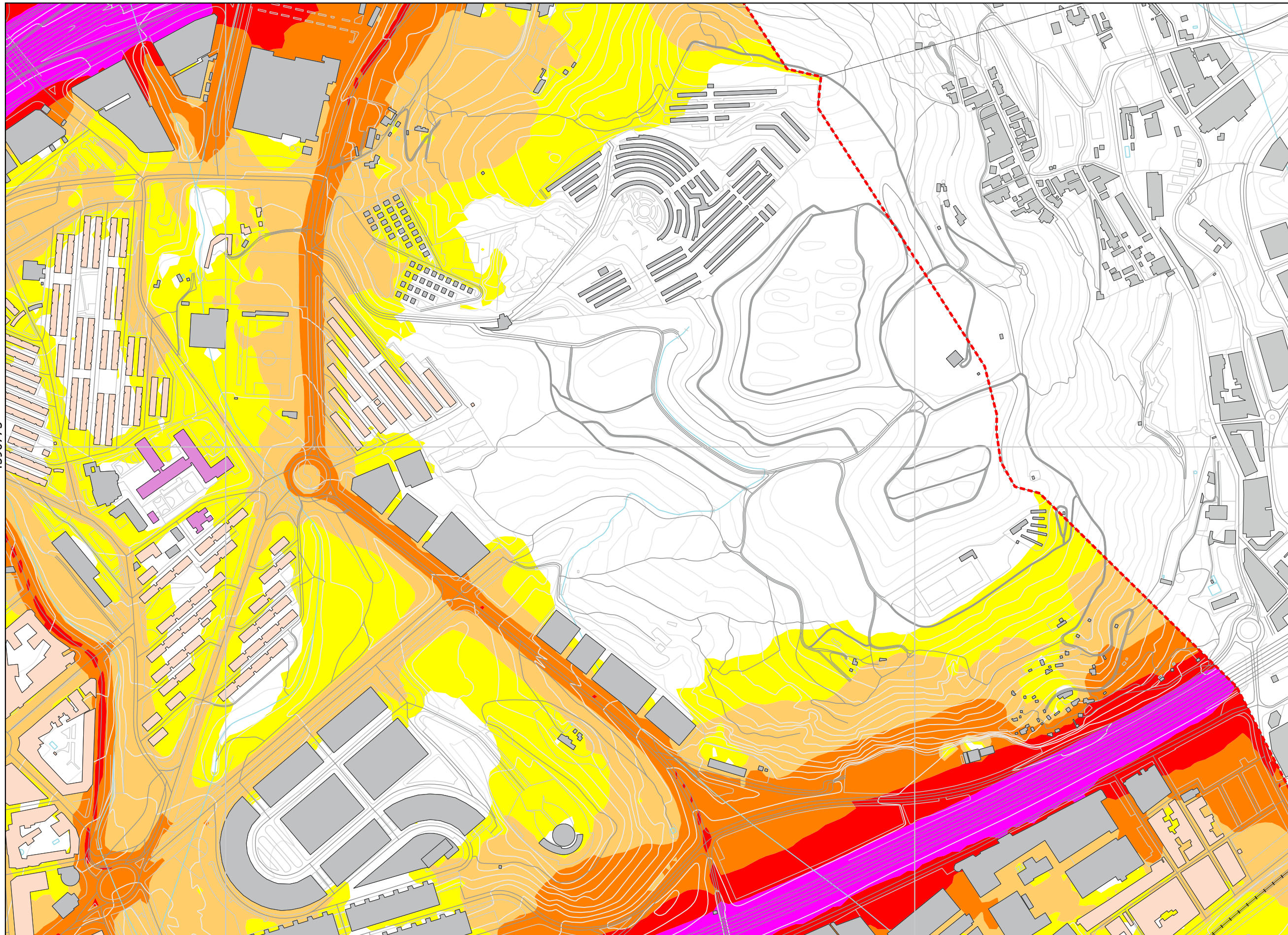
0 50 100 150 m

1:5000 en A3

437525

438450

4590775



Ag_CAT_03_C_Ld

LLEGGENDA TEMÀTICA /
LEYENDA TEMÁTICA

Nivell de soroll dB(A) Ld /
Nivel de ruido dB(A) Ld

- 55 a 60
- 60 a 65
- 65 a 70
- 70 a 75
- ≥ 75

ELEMENTS CARTOGRÀFICS/
ELEMENTOS CARTOGRÁFICOS

Tipus d'edifici / Tipo de edificio

- Residencial / Residencial
- Docent-Sanitari / Docente-Sanitario
- Altres / Otros

Límits / Límites

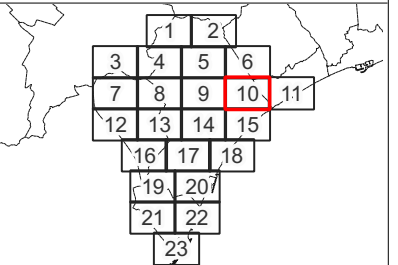
- Lim. Barcelonès / Lim. Barcelonès
- Lim. municipal / Lim. municipal

Base cartogràfica / Base cartográfica

- Infra. viàries / Infra. viarias
- Auxiliar / Auxiliar
- Corbes de nivell / Curvas de nivel
- Massa d'aigua / Masa de agua
- Ferrocarril / Ferrocarril
- Hidrografia / Hidrografía

Font / Fuente: Institut Cartogràfic de Catalunya
Sistema de ref. / Sistema de ref. UTM 31N ETRS89

MAPA GUIA / MAPA GUÍA



ESCALA

0 50 100 150 m

1:5000 en A3

439375

440300

4590775



Ag_CAT_03_C_Ld

LLEGGENDA TEMÀTICA /
LEYENDA TEMÁTICANivell de soroll dB(A) Ld /
Nivel de ruido dB(A) Ld

- 55 a 60
- 60 a 65
- 65 a 70
- 70 a 75
- ≥ 75

ELEMENTS CARTOGRÀFICS/
ELEMENTOS CARTOGRÁFICOS

Tipus d'edifici / Tipo de edificio

- Residencial / Residencial
- Docent-Sanitari / Docente-Sanitario
- Altres / Otros

Límits / Límites

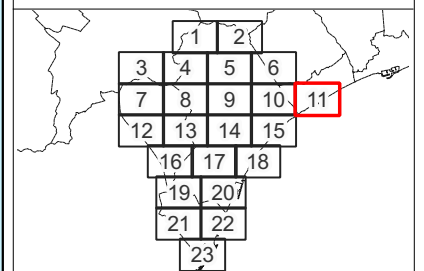
- Lim. Barcelonès / Lim. Barcelonès
- Lim. municipal / Lim. municipal

Base cartogràfica / Base cartográfica

- Infra. viàries / Infra. viarias
- Auxiliar / Auxiliar
- Corbes de nivell / Curvas de nivel
- Massa d'aigua / Masa de agua
- Ferrocarril / Ferrocarril
- Hidrografia / Hidrografia

Font / Fuente: Institut Cartogràfic de Catalunya
Sistema de ref. / Sistema de ref.: UTM 31N ETRS89

MAPA GUIA / MAPA GUÍA



ESCALA

0 50 100 150 m

1:5000 en A3

CONSULTOR:

MUNICIPIS DE L'AGLOMERACIÓ /
MUNICIPIOS DE LA AGLOMERACIÓN:BADALONA, SANTA COLOMA
DE GRAMENET I SANT ADRIÀ
DEL BESÒS

PROJECTE / PROYECTO:

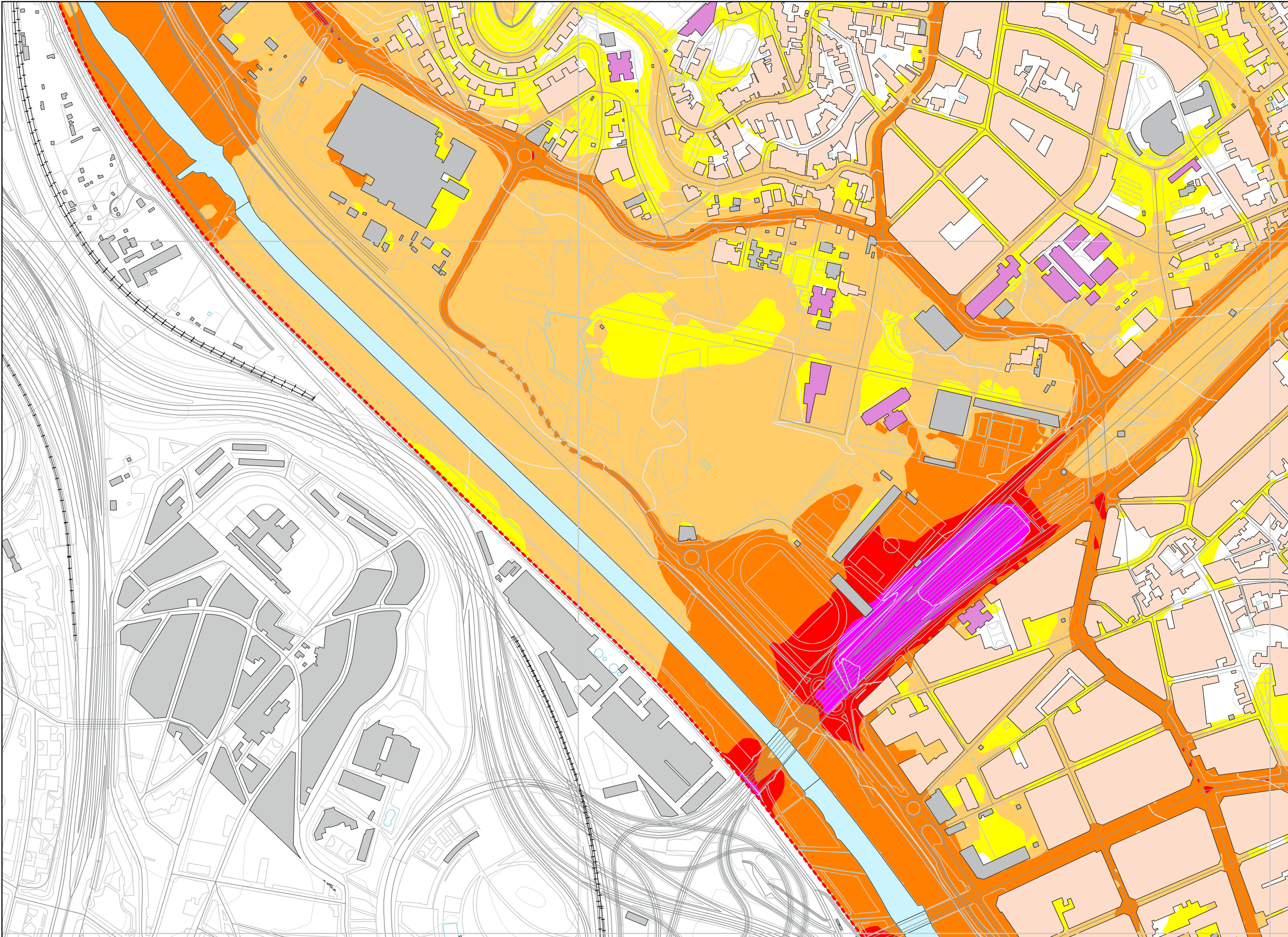
MAPES ESTRATÈGICS DE SOROLL (FASE IV)
MAPAS ESTRATÉGICOS DE RUIDO (FASE IV)

TÍTOL DEL PLÀNOL / TÍTULO DEL PLANO:

MAPA DE SOROLL BARCELONÈS - VIARI DIA (Ld)
MAPA DE RUIDO BARCELONÈS - VIARIO DÍA (Ld)

DATA / FECHA:

DESEMBRE 2023
DICIEMBRE 2023NÚM. PLÀNOL / Nº PLANO:
2.1FULL / HOJA:
11 de 23



Ag_CAT_03_C_Ld

**LLEGGENDA TEMÀTICA /
LEYENDA TEMÁTICA**

Nivell de soroll dB(A) Ld /
Nivel de ruido dB(A) Ld

- 55 a 60
- 60 a 65
- 65 a 70
- 70 a 75
- ≥ 75

**ELEMENTS CARTOGRÀFICS/
ELEMENTOS CARTOGRÁFICOS**

Tipus d'edifici / Tipo de edificio

- Residencial / Residencial
- Docent-Sanitari / Docente-Sanitario
- Altres / Otros

Límits / Límites

- Lim. Barcelonès / Lim. Barcelonès
- Lim. municipal / Lim. municipal

Base cartogràfica / Base cartográfica

- Infra. viàries / Infra. viarias
- Auxiliar / Auxiliar
- Corbes de nivell / Curvas de nivel
- Massa d'aigua / Masa de agua
- Ferrocarril / Ferrocarril
- Hidrografia / Hidrografía

Font / Fuente: Institut Cartogràfic de Catalunya
Sistema de ref. / Sistema de ref. UTM 31N ETRS89

MAPA GUIA / MAPA GUÍA

ESCALA

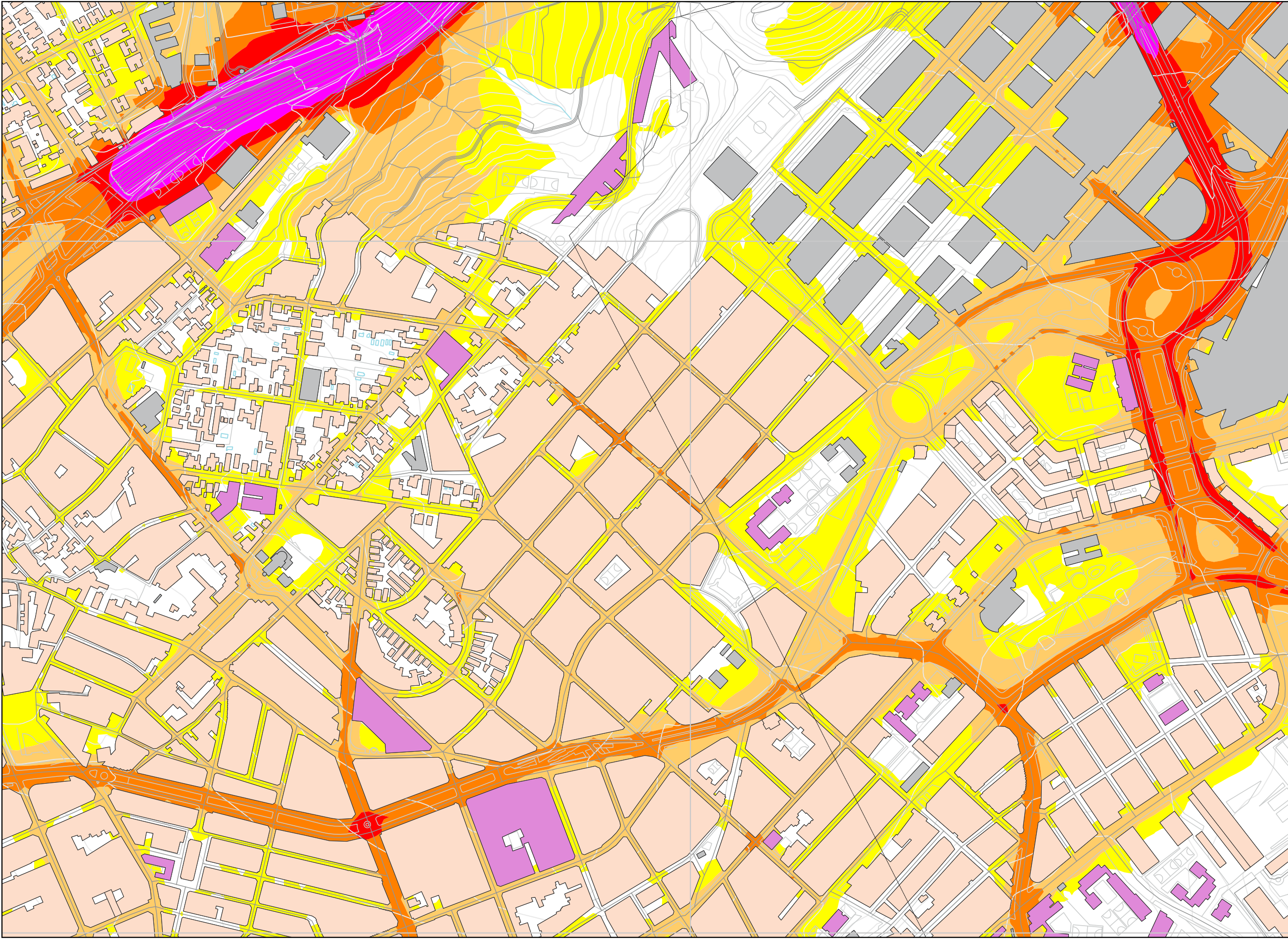
0 50 100 150 m

1:5000 en A3

434750

4589850

4589825



Ag_CAT_03_C_Ld

LLEGGENDA TEMÀTICA /
LEYENDA TEMÁTICA

Nivell de soroll dB(A) Ld /
Nivel de ruido dB(A) Ld

- 55 a 60
- 60 a 65
- 65 a 70
- 70 a 75
- ≥ 75

ELEMENTS CARTOGRÀFICS/
ELEMENTOS CARTOGRÁFICOS

Tipus d'edifici / Tipo de edificio

- Residencial / Residencial
- Docent-Sanitari / Docente-Sanitario
- Altres / Otros

Límits / Límites

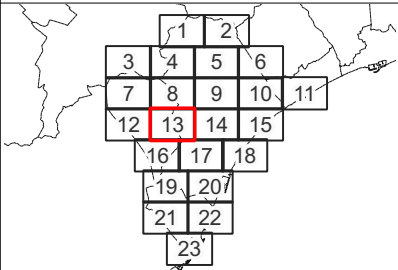
- Lim. Barcelonès / Lim. Barcelonès
- Lim. municipal / Lim. municipal

Base cartogràfica / Base cartográfica

- Infra. viàries / Infra. viarias
- Auxiliar / Auxiliar
- Corbes de nivell / Curvas de nivel
- Massa d'aigua / Masa de agua
- Ferrocarril / Ferrocarril
- Hidrografia / Hidrografía

Font / Fuente: Institut Cartogràfic de Catalunya
Sistema de ref. / Sistema de ref. UTM 31N ETRS89

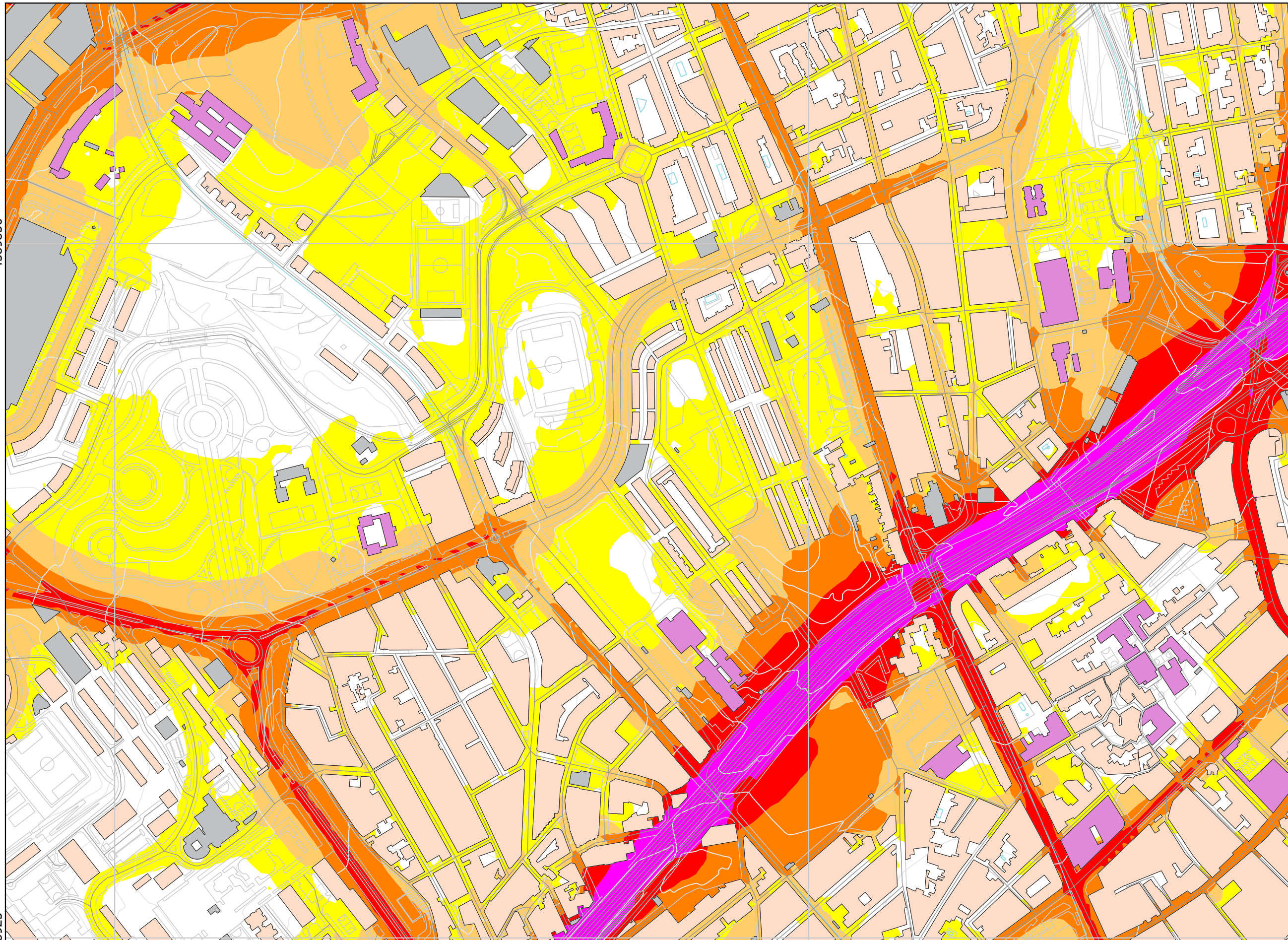
MAPA GUIA / MAPA GUÍA



ESCALA

0 50 100 150 m

1:5000 en A3



Ag_CAT_03_C_Ld

**LLEGGENDA TEMÀTICA /
LEYENDA TEMÁTICA**

Nivell de soroll dB(A) Ld /
Nivel de ruido dB(A) Ld

- 55 a 60
- 60 a 65
- 65 a 70
- 70 a 75
- ≥ 75

**ELEMENTS CARTOGRÀFICS /
ELEMENTOS CARTOGRÁFICOS**

Tipus d'edifici / Tipo de edificio

- Residencial / Residencial
- Docent-Sanitari / Docente-Sanitario
- Altres / Otros

Límits / Límites

- Lim. Barcelonès / Lim. Barcelonès
- Lim. municipal / Lim. municipal

Base cartogràfica / Base cartográfica

- Infra. viàries / Infra. viarias
- Auxiliar / Auxiliar
- Corbes de nivell / Curvas de nivel
- Massa d'aigua / Masa de agua
- Ferrocarril / Ferrocarril
- Hidrografia / Hidrografía

Font / Fuente: Institut Cartogràfic de Catalunya
Sistema de ref. / Sistema de ref.: UTM 31N ETRS89

MAPA GUIA / MAPA GUÍA

ESCALA

0 50 100 150 m

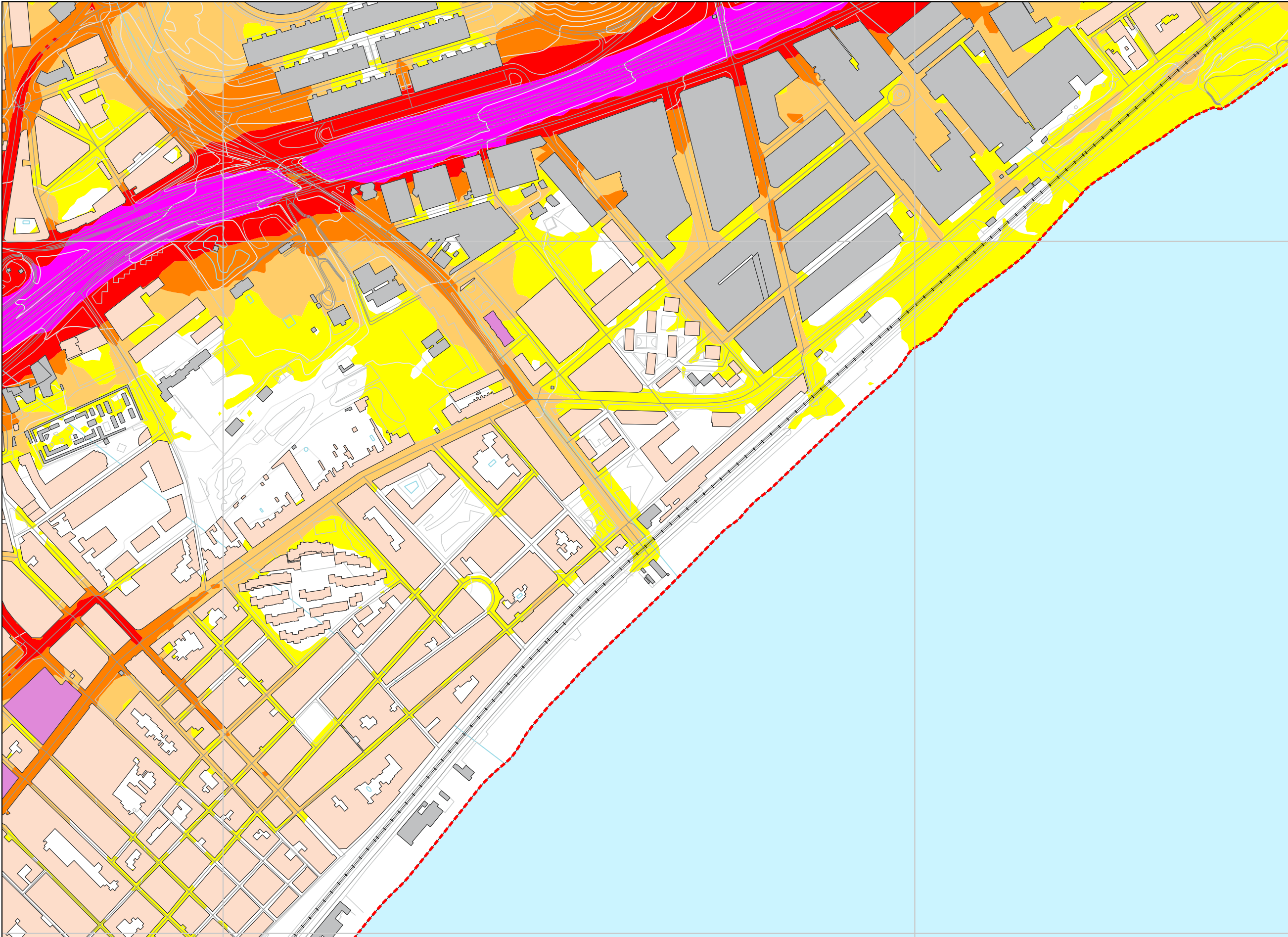
1:5000 en A3

437525

438450

4589850

4588925



Ag_CAT_03_C_Ld

LLEGGENDA TEMÀTICA / LEYENDA TEMÁTICA

Nivell de soroll dB(A) Ld / Nivel de ruido dB(A) Ld

- 55 a 60
- 60 a 65
- 65 a 70
- 70 a 75
- ≥ 75

ELEMENTS CARTOGRÀFICS / ELEMENTOS CARTOGRÁFICOS

Tipus d'edifici / Tipo de edificio

- Residencial / Residencial
- Docent-Sanitari / Docente-Sanitario
- Altres / Otros

Límits / Límites

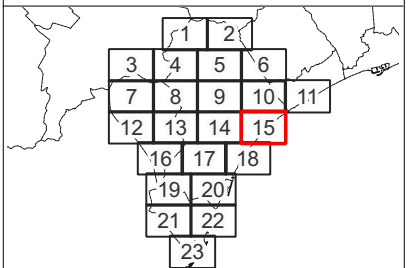
- Lim. Barcelonès / Lim. Barcelonès
- Lim. municipal / Lim. municipal

Base cartogràfica / Base cartográfica

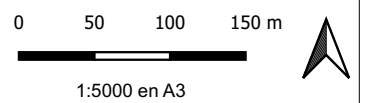
- Infra. viàries / Infra. viarias
- Auxiliar / Auxiliar
- Corbes de nivell / Curvas de nivel
- Massa d'aigua / Masa de agua
- Ferrocarril / Ferrocarril
- Hidrografia / Hidrografia

Font / Fuente: Institut Cartogràfic de Catalunya
Sistema de ref. / Sistema de ref: UTM 31N ETRS89

MAPA GUIA / MAPA GUÍA



ESCALA

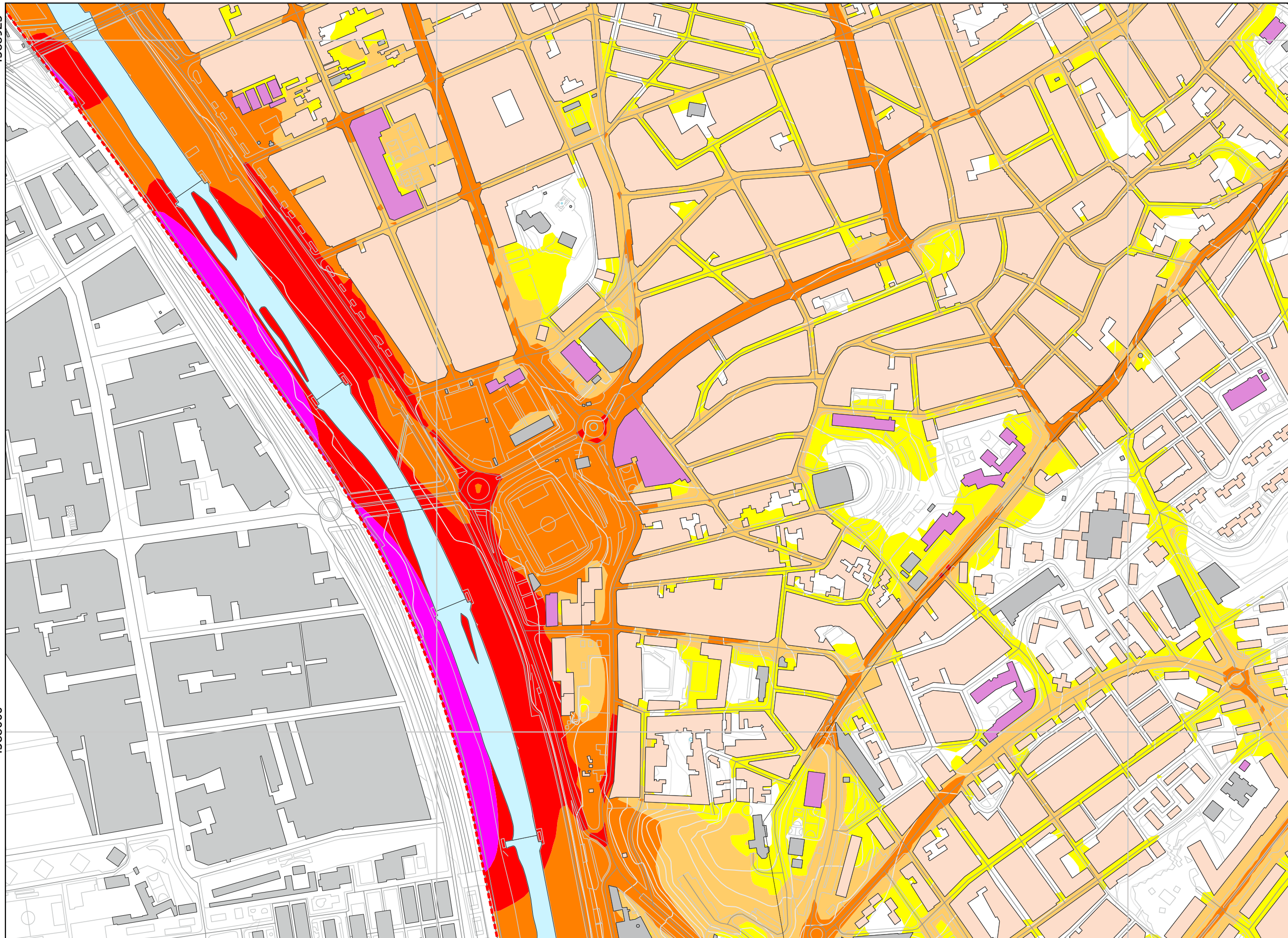


433825

434750

4588925

4588000



Ag_CAT_03_C_Ld

LLEGGENDA TEMÀTICA / LEYENDA TEMÁTICA

Nivell de soroll dB(A) Ld / Nivel de ruido dB(A) Ld

- 55 a 60
- 60 a 65
- 65 a 70
- 70 a 75
- ≥ 75

ELEMENTS CARTOGRÀFICS / ELEMENTOS CARTOGRÁFICOS

Tipus d'edifici / Tipo de edificio

- Residencial / Residencial
- Docent-Sanitari / Docente-Sanitario
- Altres / Otros

Límits / Límites

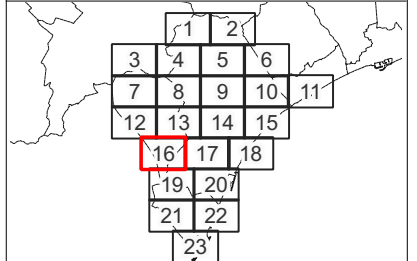
- Lim. Barcelonès / Lim. Barcelonès
- Lim. municipal / Lim. municipal

Base cartogràfica / Base cartográfica

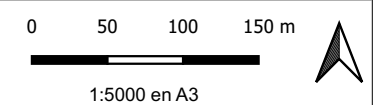
- Infra. viàries / Infra. viarias
- Auxiliar / Auxiliar
- Corbes de nivell / Curvas de nivel
- Massa d'aigua / Masa de agua
- Ferrocarril / Ferrocarril
- Hidrografia / Hidrografia

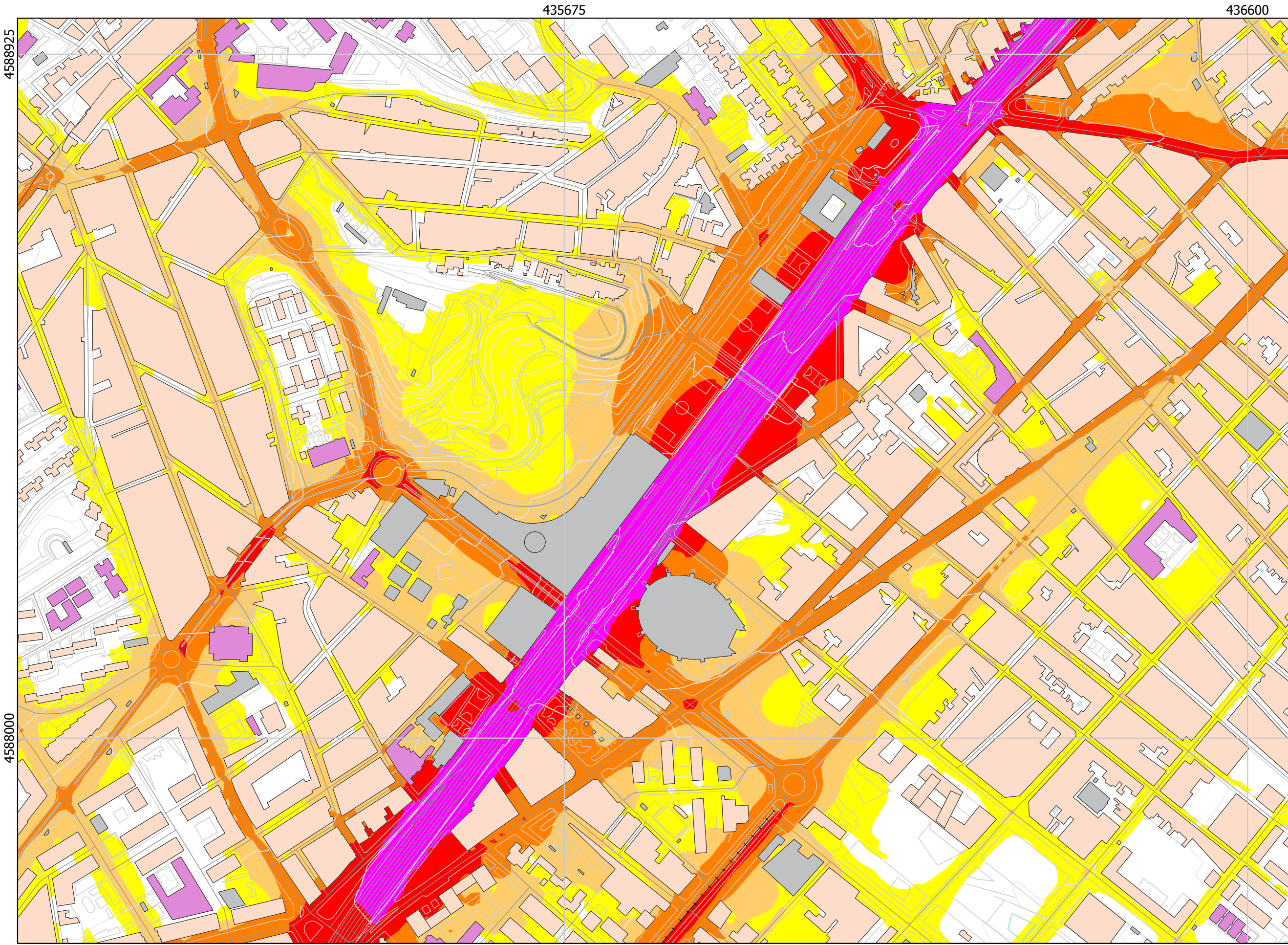
Font / Fuente: Institut Cartogràfic de Catalunya
Sistema de ref. / Sistema de ref. UTM 31N ETRS89

MAPA GUIA / MAPA GUÍA



ESCALA





Ag_CAT_03_C_Ld

**LLEGGENDA TEMÀTICA /
LEYENDA TEMÁTICA**

Nivell de soroll dB(A) Ld /
Nivel de ruido dB(A) Ld

- 55 a 60
- 60 a 65
- 65 a 70
- 70 a 75
- ≥ 75

**ELEMENTS CARTOGRÀFICS /
ELEMENTOS CARTOGRÁFICOS**

Tipus d'edifici / Tipo de edificio

- Residencial / Residencial
- Docent-Sanitari / Docente-Sanitario
- Altres / Otros

Límits / Límites

- Lim. Barcelonès / Lim. Barcelonès
- Lim. municipal / Lim. municipal

Base cartogràfica / Base cartográfica

- Infra. viàries / Infra. viarias
- Auxiliar / Auxiliar
- Corbes de nivell / Curvas de nivel
- Massa d'aigua / Masa de agua
- Ferrocarril / Ferrocarril
- Hidrografia / Hidrografía

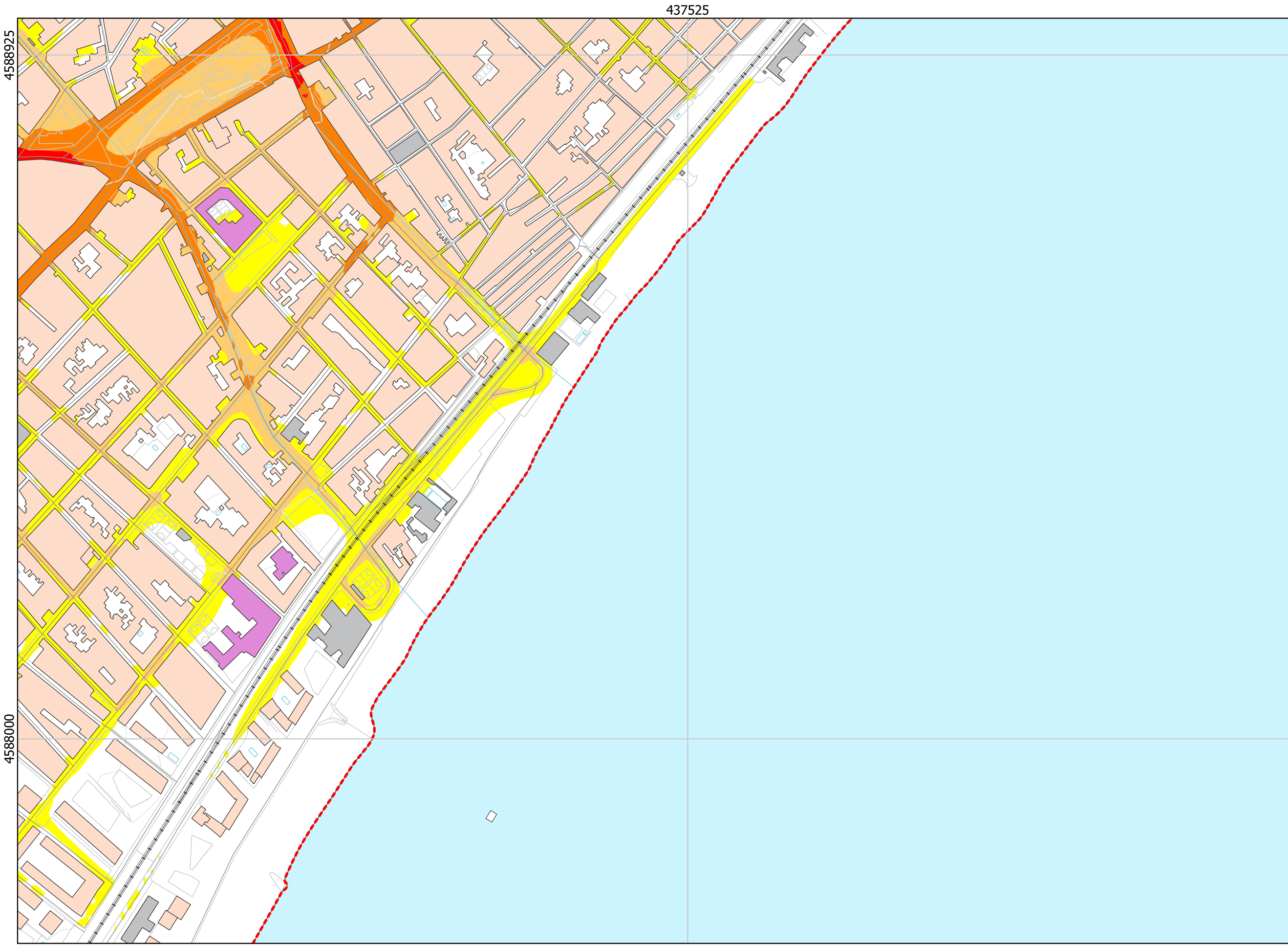
Font / Fuente: Institut Cartogràfic de Catalunya
Sistema de ref. / Sistema de ref. UTM 31N ETRS89

MAPA GUIA / MAPA GUÍA

ESCALA

0 50 100 150 m

1:5000 en A3



Ag_CAT_03_C_Ld

**LLEGGENDA TEMÀTICA /
LEYENDA TEMÁTICA**

Nivell de soroll dB(A) Ld /
Nivel de ruido dB(A) Ld

- 55 a 60
- 60 a 65
- 65 a 70
- 70 a 75
- ≥ 75

**ELEMENTS CARTOGRÀFICS/
ELEMENTOS CARTOGRÁFICOS**

Tipus d'edifici / Tipo de edificio

- Residencial / Residencial
- Docent-Sanitari / Docente-Sanitario
- Altres / Otros

Límits / Límites

- Lim. Barcelonès / Lim. Barcelonès
- Lim. municipal / Lim. municipal

Base cartogràfica / Base cartográfica

- Infra. viàries / Infra. viarias
- Auxiliar / Auxiliar
- Corbes de nivell / Curvas de nivel
- Massa d'aigua / Masa de agua
- Ferrocarril / Ferrocarril
- Hidrografia / Hidrografia

Font / Fuente: Institut Cartogràfic de Catalunya
Sistema de ref. / Sistema de ref.: UTM 31N ETRS89

MAPA GUIA / MAPA GUÍA

ESCALA

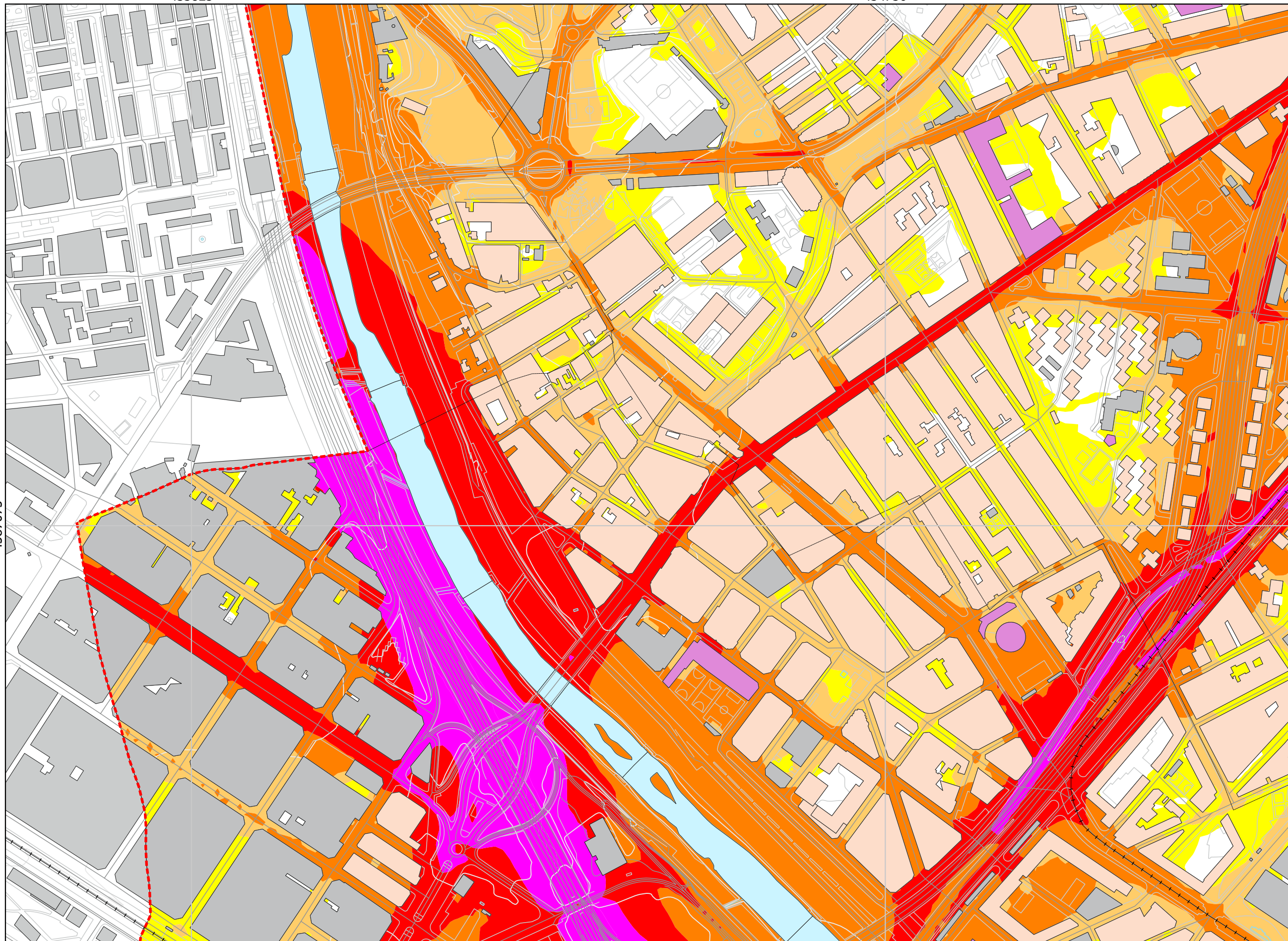
0 50 100 150 m

1:5000 en A3

433825

434750

4587075



Ag_CAT_03_C_Ld

LLEGGENDA TEMÀTICA /
LEYENDA TEMÁTICA

Nivell de soroll dB(A) Ld /
Nivel de ruido dB(A) Ld

- 55 a 60
- 60 a 65
- 65 a 70
- 70 a 75
- ≥ 75

ELEMENTS CARTOGRÀFICS /
ELEMENTOS CARTOGRÁFICOS

Tipus d'edifici / Tipo de edificio

- Residencial / Residencial
- Docent-Sanitari / Docente-Sanitario
- Altres / Otros

Límits / Límites

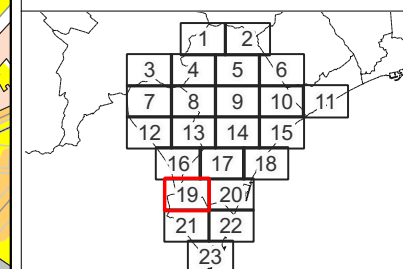
- Lim. Barcelonès / Lim. Barcelonès
- Lim. municipal / Lim. municipal

Base cartogràfica / Base cartográfica

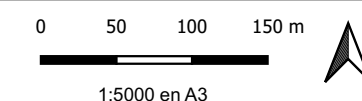
- Infra. viàries / Infra. viarias
- Auxiliar / Auxiliar
- Corbes de nivell / Curvas de nivel
- Massa d'aigua / Masa de agua
- Ferrocarril / Ferrocarril
- Hidrografia / Hidrografía

Font / Fuente: Institut Cartogràfic de Catalunya
Sistema de ref. / Sistema de ref. UTM 31N ETRS89

MAPA GUIA / MAPA GUÍA



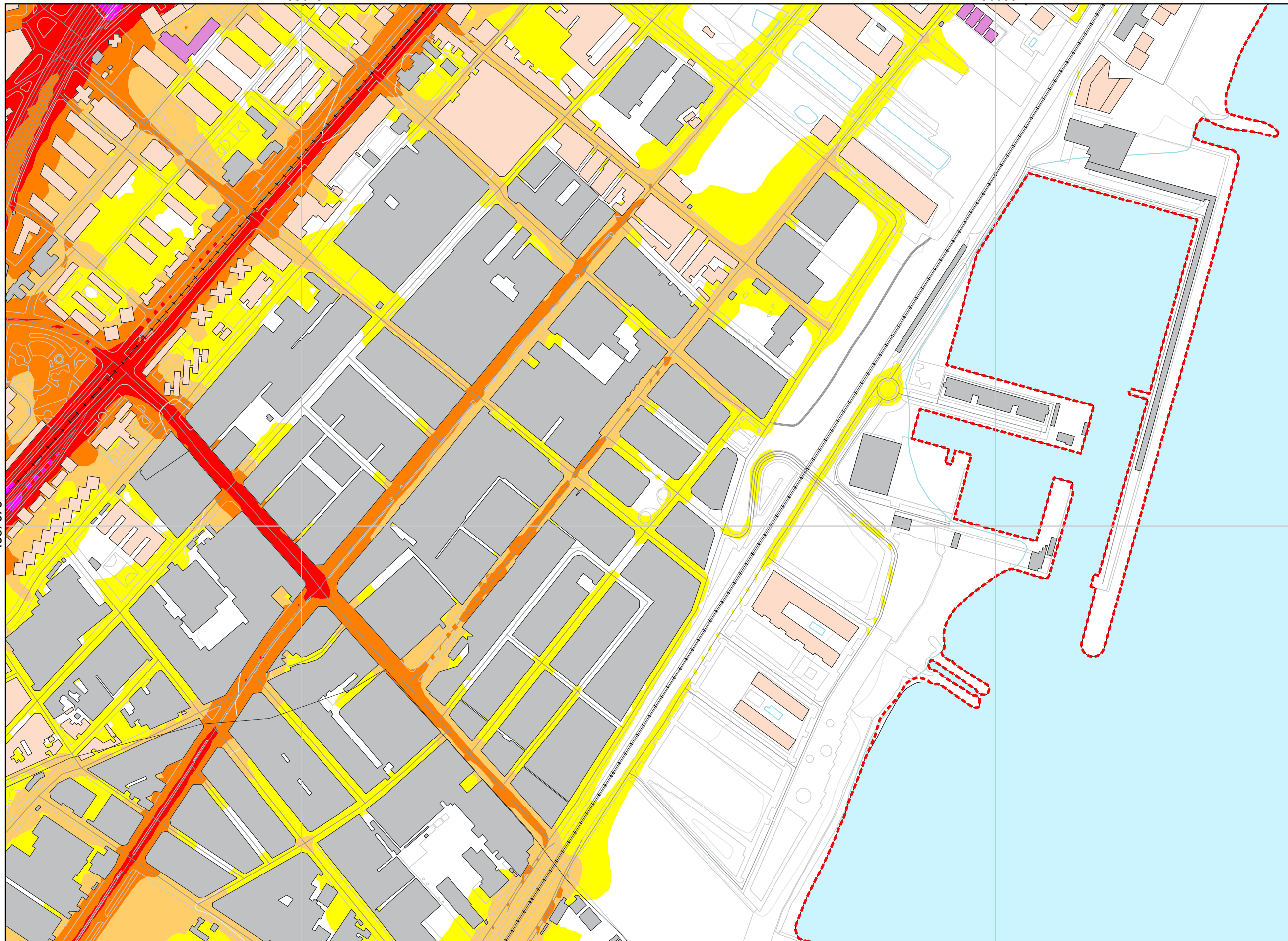
ESCALA



435675

436600

4587075



Ag_CAT_03_C_Ld

LLEGGENDA TEMÀTICA /
LEYENDA TEMÁTICA

Nivell de soroll dB(A) Ld /
Nivel de ruido dB(A) Ld

- 55 a 60
- 60 a 65
- 65 a 70
- 70 a 75
- ≥ 75

ELEMENTS CARTOGRÀFICS/
ELEMENTOS CARTOGRÁFICOS

Tipus d'edifici / Tipo de edificio

- Residencial / Residencial
- Docent-Sanitari / Docente-Sanitario
- Altres / Otros

Límits / Límites

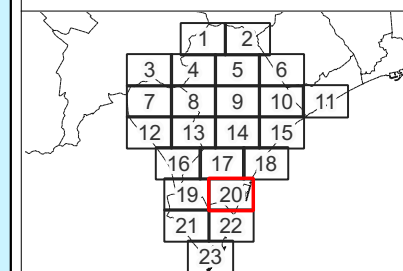
- Lim. Barcelonès / Lim. Barcelonès
- Lim. municipal / Lim. municipal

Base cartogràfica / Base cartográfica

- Infra. viàries / Infra. viarias
- Auxiliar / Auxiliar
- Corbes de nivell / Curvas de nivel
- Massa d'aigua / Masa de agua
- Ferrocarril / Ferrocarril
- Hidrografia / Hidrografia

Font / Fuente: Institut Cartogràfic de Catalunya
Sistema de ref. / Sistema de ref: UTM 31N ETRS89

MAPA GUIA / MAPA GUÍA



ESCALA

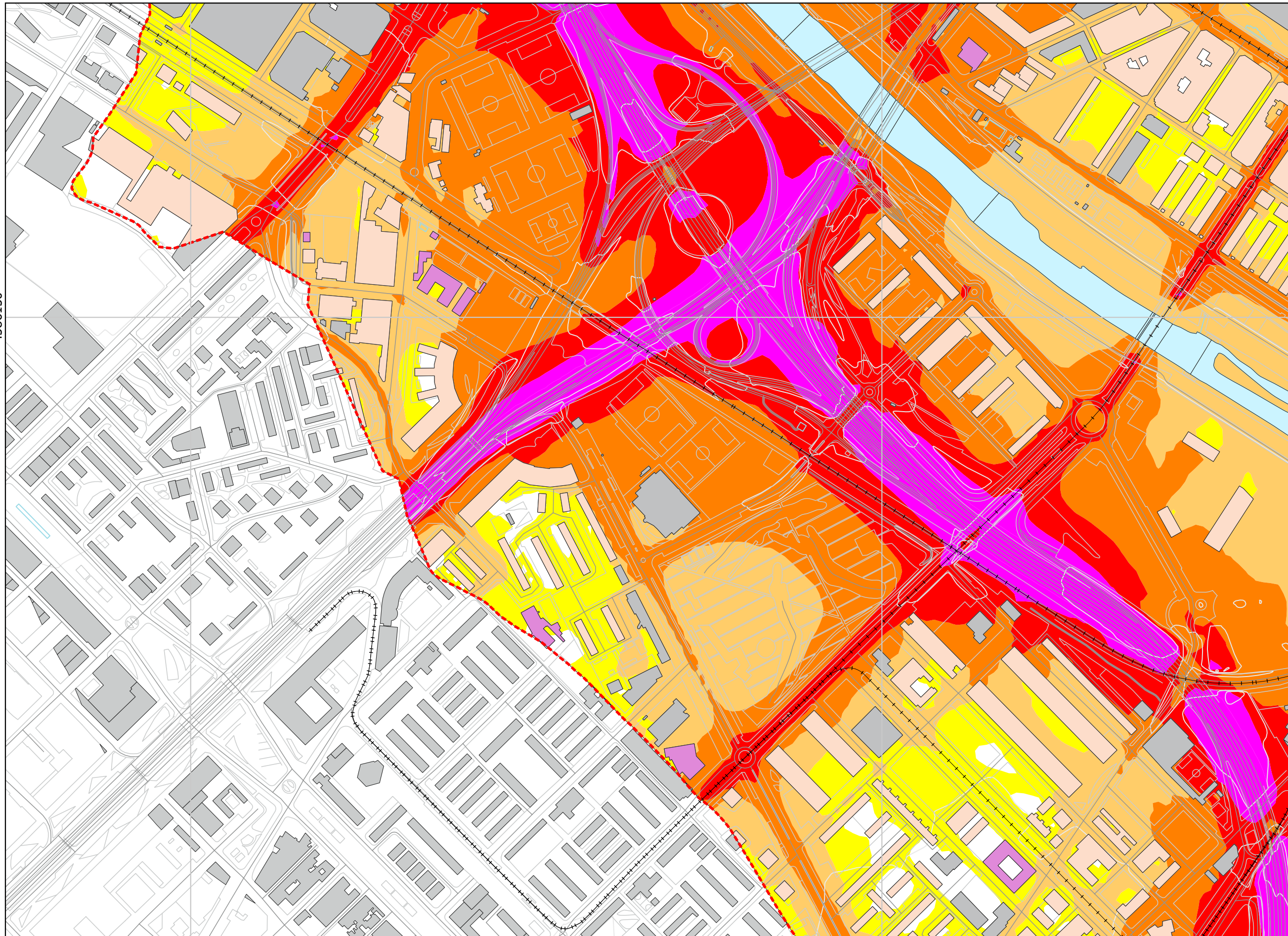
0 50 100 150 m

1:5000 en A3

433825

434750

4586150



Ag_CAT_03_C_Ld

LLEGGENDA TEMÀTICA /
LEYENDA TEMÁTICANivell de soroll dB(A) Ld /
Nivel de ruido dB(A) Ld

- 55 a 60
- 60 a 65
- 65 a 70
- 70 a 75
- ≥ 75

ELEMENTS CARTOGRÀFICS /
ELEMENTOS CARTOGRÁFICOS

Tipus d'edifici / Tipo de edificio

- Residencial / Residencial
- Docent-Sanitari / Docente-Sanitario
- Altres / Otros

Límits / Límites

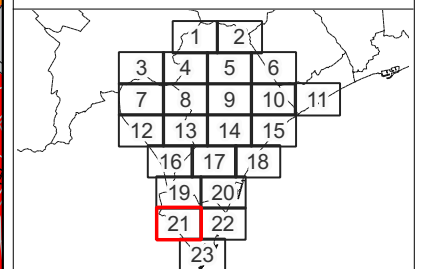
- Lim. Barcelonès / Lim. Barcelonès
- Lim. municipal / Lim. municipal

Base cartogràfica / Base cartográfica

- Infra. viàries / Infra. viarias
- Auxiliar / Auxiliar
- Corbes de nivell / Curvas de nivel
- Massa d'aigua / Masa de agua
- Ferrocarril / Ferrocarril
- Hidrografia / Hidrografía

Font / Fuente: Institut Cartogràfic de Catalunya
Sistema de ref. / Sistema de ref. UTM 31N ETRS89

MAPA GUIA / MAPA GUÍA



ESCALA

0 50 100 150 m

1:5000 en A3

CONSULTOR:

MUNICIPI DE L'AGLOMERACIÓ /
MUNICIPIOS DE LA AGLOMERACIÓN:BADALONA, SANTA COLOMA
DE GRAMENET I SANT ADRIÀ
DEL BESÒS

PROJECTE / PROYECTO:

MAPES ESTRATÈGICS DE SOROLL (FASE IV)
MAPAS ESTRATÉGICOS DE RUIDO (FASE IV)

TÍTOL DEL PLÀNOL / TÍTULO DEL PLANO:

MAPA DE SOROLL BARCELONÈS - VIARI DIA (Ld)
MAPA DE RUIDO BARCELONÈS - VIARIO DÍA (Ld)

DATA / FECHA:

DESEMBRE 2023
DICIEMBRE 2023

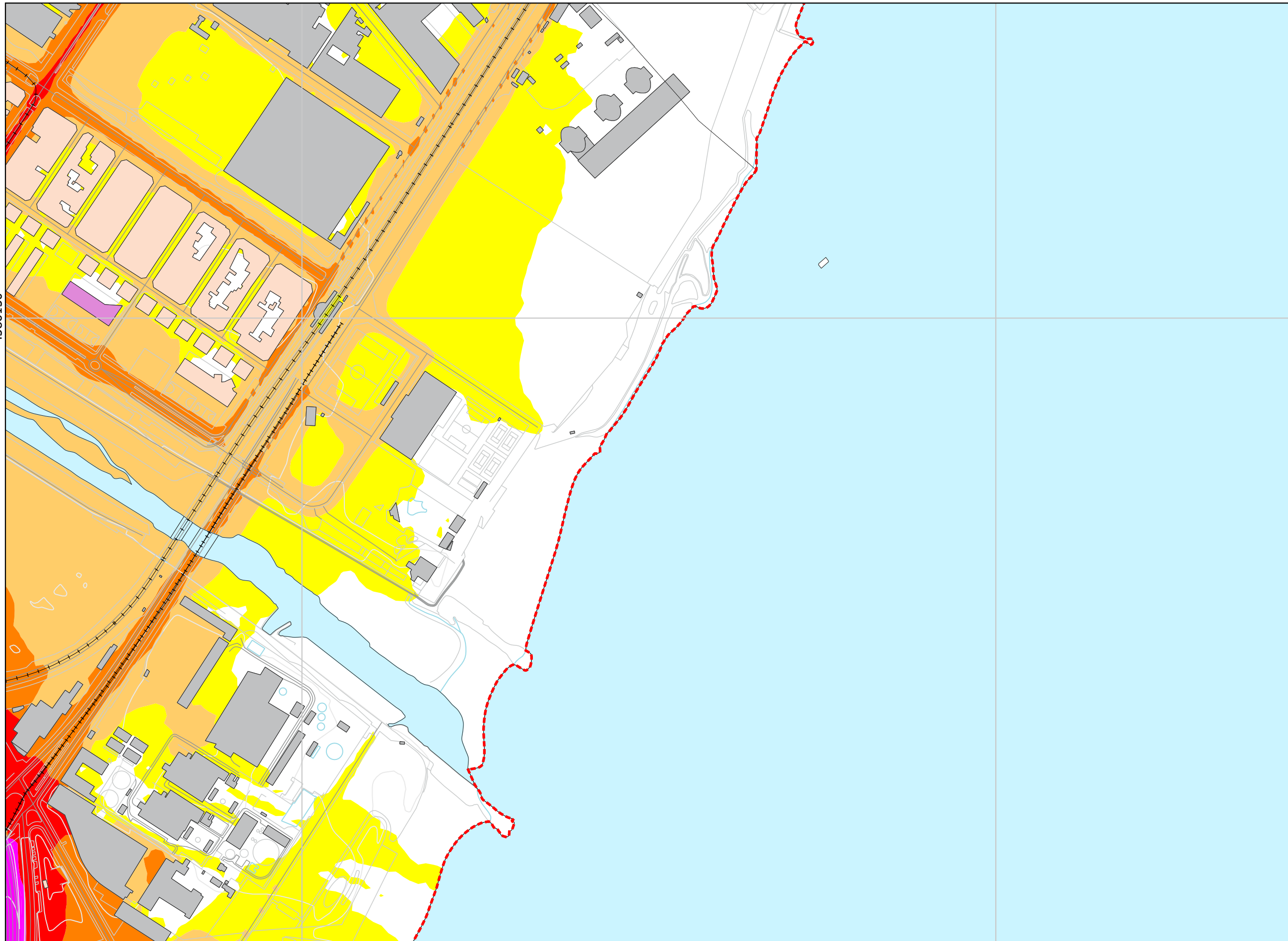
NÚM. PLÀNOL / Nº PLANO:

2.1
FULL / HOJA:
21 de 23

435675

436600

4586150



Ag_CAT_03_C_Ld

LLEGGENDA TEMÀTICA / LEYENDA TEMÁTICA

Nivell de soroll dB(A) Ld / Nivel de ruido dB(A) Ld

- 55 a 60
- 60 a 65
- 65 a 70
- 70 a 75
- ≥ 75

ELEMENTS CARTOGRÀFICS / ELEMENTOS CARTOGRÁFICOS

Tipus d'edifici / Tipo de edificio

- Residencial / Residencial
- Docent-Sanitari / Docente-Sanitario
- Altres / Otros

Límits / Límites

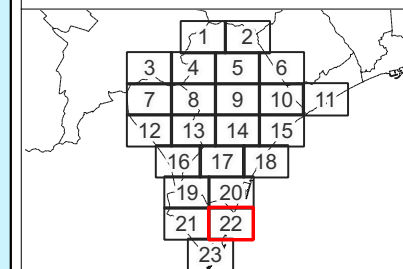
- Lim. Barcelonès / Lim. Barcelonès
- Lim. municipal / Lim. municipal

Base cartogràfica / Base cartográfica

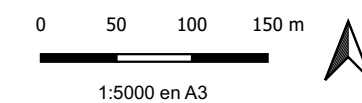
- Infra. viàries / Infra. viarias
- Auxiliar / Auxiliar
- Corbes de nivell / Curvas de nivel
- Massa d'aigua / Masa de agua
- Ferrocarril / Ferrocarril
- Hidrografia / Hidrografia

Font / Fuente: Institut Cartogràfic de Catalunya
Sistema de ref. / Sistema de ref: UTM 31N ETRS89

MAPA GUIA / MAPA GUÍA



ESCALA

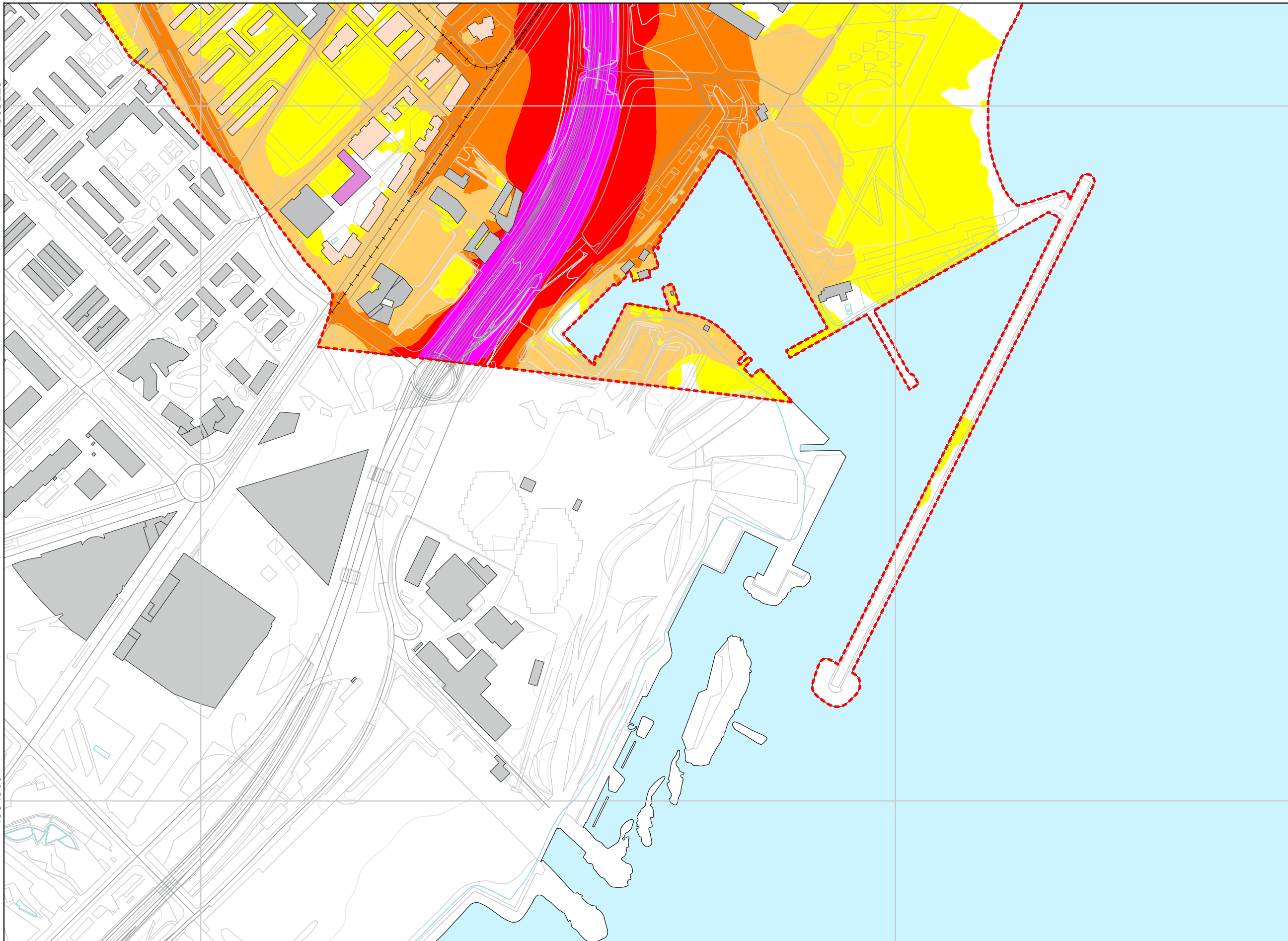


434750

435675

4585225

4584300



Ag_CAT_03_C_Ld

LLEGGENDA TEMÀTICA / LEYENDA TEMÁTICA

Nivell de soroll dB(A) Ld / Nivel de ruido dB(A) Ld

- 55 a 60
- 60 a 65
- 65 a 70
- 70 a 75
- ≥ 75

ELEMENTS CARTOGRÀFICS / ELEMENTOS CARTOGRÁFICOS

Tipus d'edifici / Tipo de edificio

- Residencial / Residencial
- Docent-Sanitari / Docente-Sanitario
- Altres / Otros

Límits / Límites

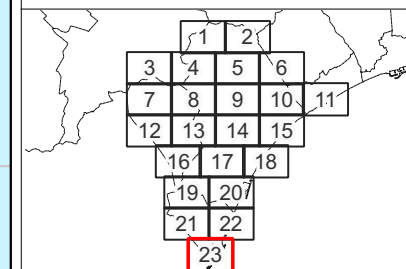
- Lim. Barcelonès / Lim. Barcelonès
- Lim. municipal / Lim. municipal

Base cartogràfica / Base cartográfica

- Infra. viàries / Infra. viarias
- Auxiliar / Auxiliar
- Corbes de nivell / Curvas de nivel
- Massa d'aigua / Masa de agua
- Ferrocarril / Ferrocarril
- Hidrografia / Hidrografia

Font / Fuente: Institut Cartogràfic de Catalunya
Sistema de ref. / Sistema de ref: UTM 31N ETRS89

MAPA GUIA / MAPA GUÍA



ESCALA

