

AEROPUERTO DE GRAN CANARIA

L_n

Nivel sonoro (dB (A))

50-55	65-70
55-60	>70
60-65	

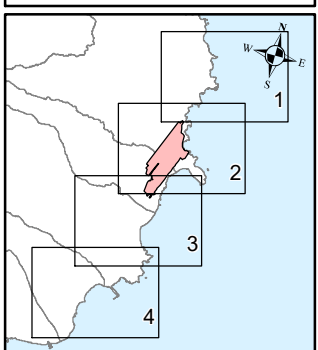
RANGO	Población (centenas)
50-55	2
55-60	-
60-65	-
65-70	-
>70	-

Otros elementos

- Infraestructura aeroportuaria
- - - Delimitación zona de servicio

Elementos cartográficos

- - - Limite municipio

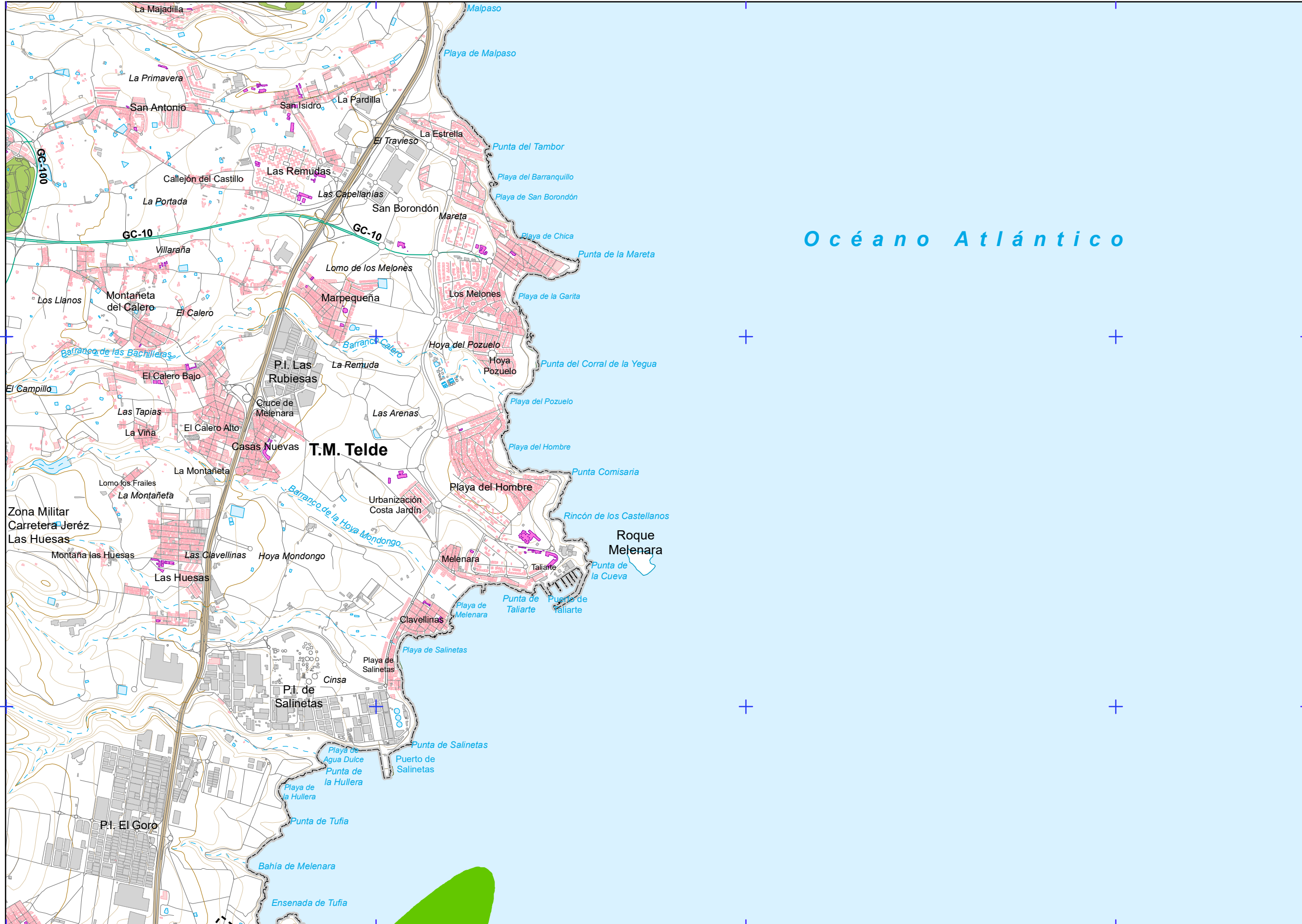


1815000

1817500

1820000

1822500



AEROPUERTO DE GRAN CANARIA

L_n

Nivel sonoro (dB (A))

50-55	65-70
55-60	>70
60-65	

Tipos de edificio

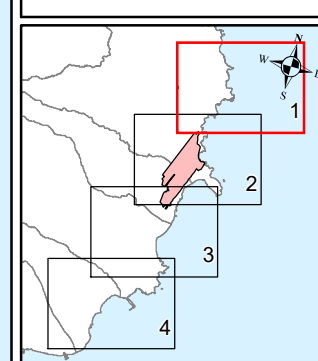
Usos residenciales
Usos sanitarios o docentes
Usos industriales o comerciales

Otros elementos

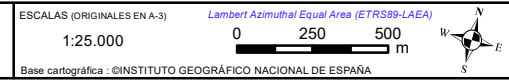
- Infraestructura aeroportuaria
- Delimitación zona de servicio
- Lagunas, lagos, etc
- Zonas Verdes
- Depósitos
- Salinas
- Marismas

Elementos cartográficos

- Límite municipio
- Autopistas y autopistas
- Carreteras nacionales y autonómicas
- Carreteras locales y caminos
- FFCC
- Cursos de agua
- Cursos de agua intermitentes
- Curva nivel normal
- Curva nivel maestra
- Tuberías
- Otros elementos cartográficos



MAPAS ESTRATÉGICOS DE RUIDO - FASE IV
GRANDES AEROPUERTOS (>50.000 operaciones/año)



TÍTULO COMPLEMENTARIO

AEROPUERTO DE GRAN CANARIA

Nº HOJA

Hoja 1 de 4

Nº PLANO

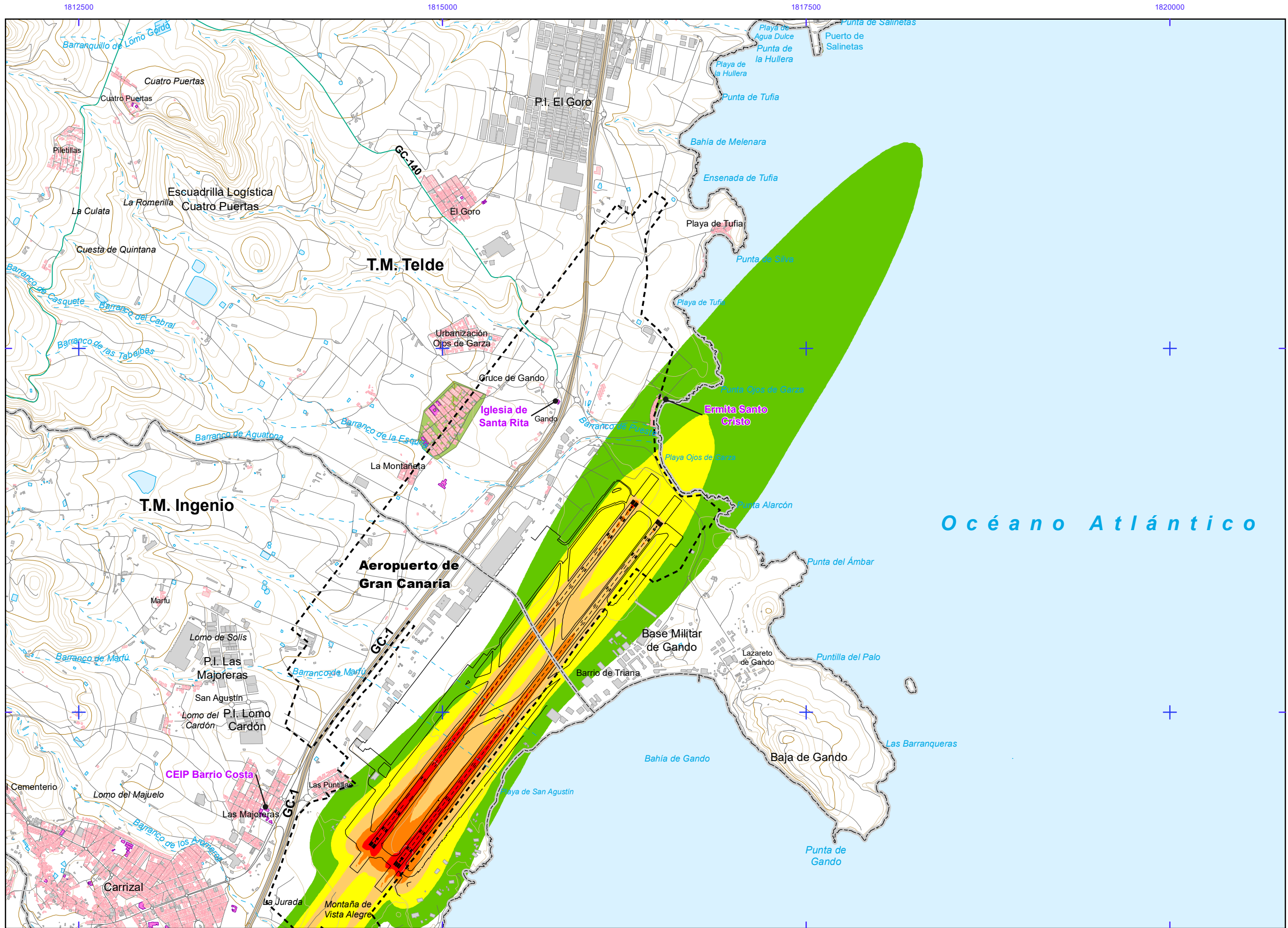
ANEXO I 2

FECHA

JUNIO 2022

DESIGNACIÓN

MAPA DE NIVELES SONOROS L_n



AEROPUERTO DE GRAN CANARIA

L_n

Nivel sonoro (dB (A))

50-55	65-70
55-60	>70
60-65	

Tipos de edificio

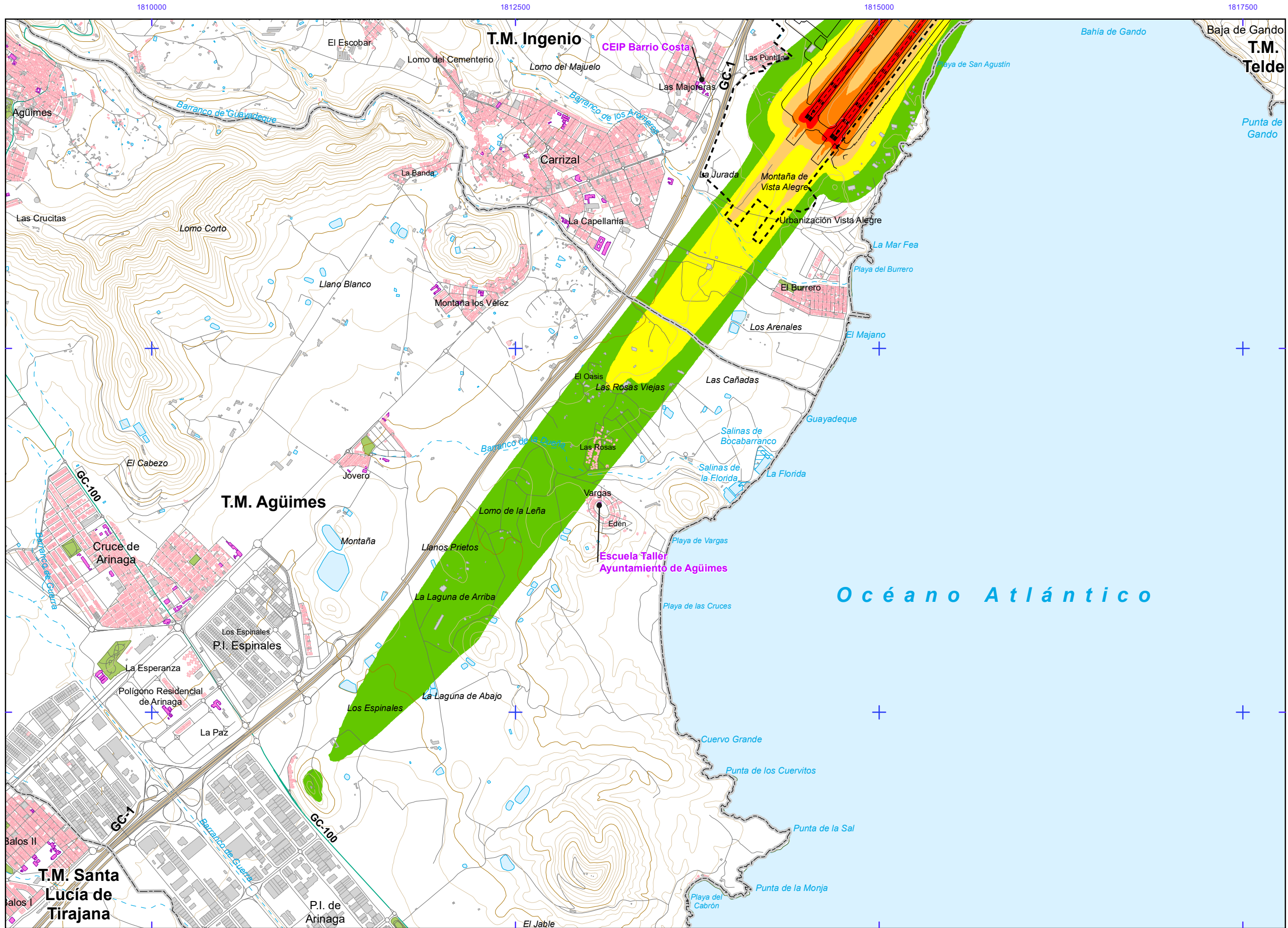
[Pink]	Uso residencial
[Purple]	Uso sanitario o docente
[Grey]	Uso industrial o comercial

Otros elementos

- Infraestructura aeroportuaria
- Delimitación zona de servicio
- Lagunas, lagos, etc
- Zonas Verdes
- Depósitos
- Salinas
- Marismas

Elementos cartográficos

- Límite municipio
- Autopistas y autovías
- Carreteras nacionales y autonómicas
- Carreteras locales y caminos
- FFCC
- Cursos de agua
- Cursos de agua intermitentes
- Curva nivel normal
- Curva nivel maestra
- Tuberías
- Otros elementos cartográficos



AEROPUERTO DE GRAN CANARIA

L_n

Nivel sonoro (dB (A))

50-55	65-70
55-60	>70
60-65	

Tipos de edificio

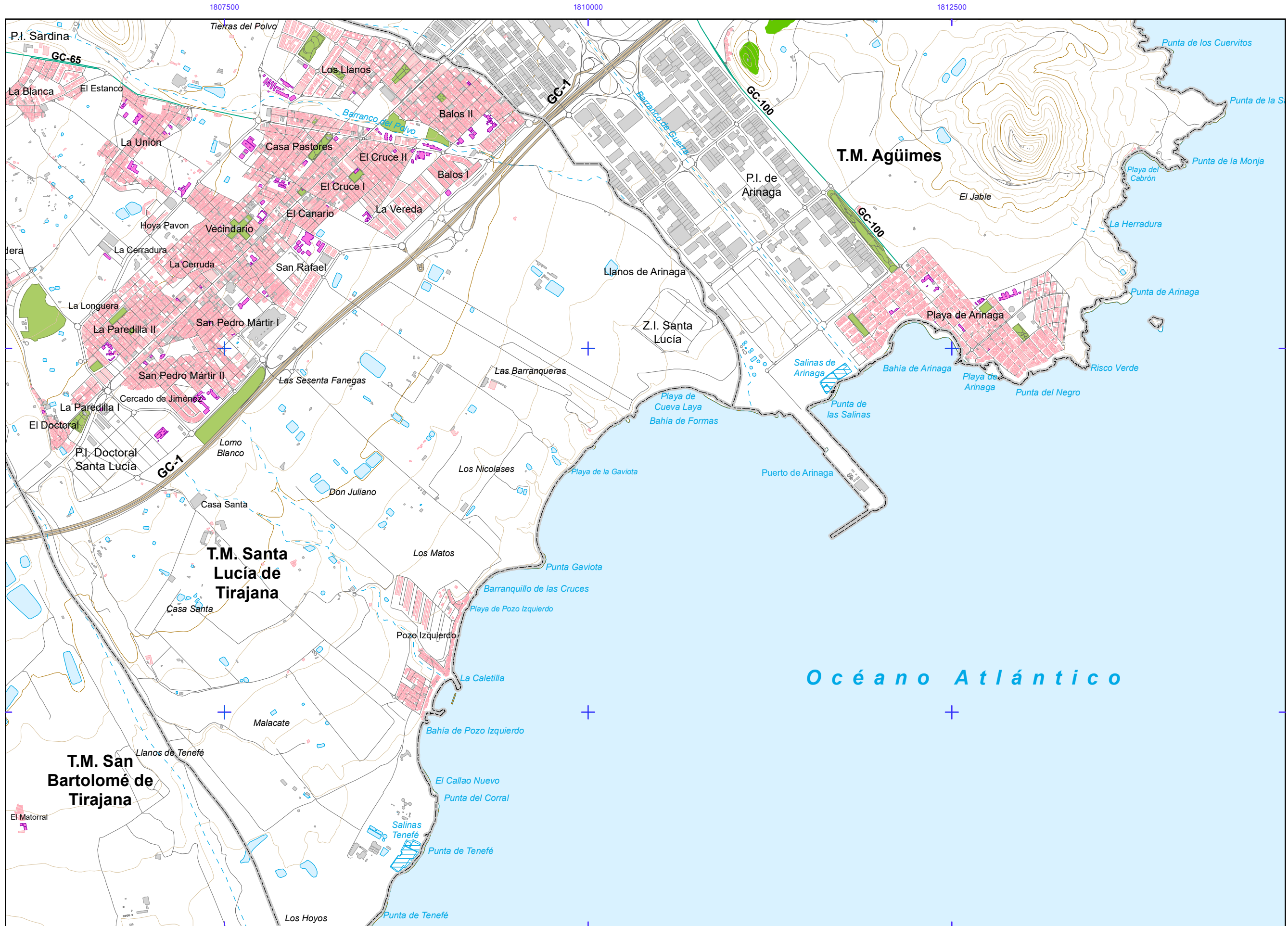
- Usos residencial
- Usos sanitario o docente
- Usos industrial o comercial

Otros elementos

- Infraestructura aeroportuaria
- Delimitación zona de servicio
- Lagunas, lagos, etc
- Zonas Verdes
- Depósitos
- Salinas
- Marismas

Elementos cartográficos

- Límite municipio
- Autopistas y autovías
- Carreteras nacionales y autonómicas
- Carreteras locales y caminos
- FFCC
- Cursos de agua
- Cursos de agua intermitentes
- Curva nivel normal
- Curva nivel maestra
- Tuberías
- Otros elementos cartográficos



AEROPUERTO DE GRAN CANARIA

L_n

Nivel sonoro (dB (A))

50-55	65-70
55-60	>70
60-65	

Tipos de edificio

[Pink square]	Uso residencial
[Purple square]	Uso sanitario o docente
[Grey square]	Uso industrial o comercial

Otros elementos

[Black line]	Infraestructura aeroportuaria
[Dashed line]	Delimitación zona de servicio
[Blue square]	Lagunas, lagos, etc
[Green square]	Zonas Verdes
[White square]	Depósitos
[Blue hatched square]	Salinas
[Green hatched square]	Marismas

Elementos cartográficos

[Grey dashed line]	Límite municipio
[Brown line]	Autopistas y autovías
[Green line]	Carreteras nacionales y autonómicas
[Grey line]	Carreteras locales y caminos
[Black line with cross]	FFCC
[Blue line]	Cursos de agua
[Blue dashed line]	Cursos de agua intermitentes
[Orange line]	Curva nivel normal
[Yellow line]	Curva nivel maestra
[Green line]	Tuberías
[Grey line]	Otros elementos cartográficos

