

66000 67000 68000 69000 70000 71000 72000 73000 74000 75000 76000

438000

437000

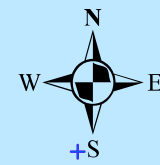
436000

435000

434000

433000

432000



UME_03_01
XÀTIVA - VALENCIA NORD
CLAVE: B6402.A6420.65000

LEYENDA TEMÁTICA

Eje de la UME estudiada

- UME_03_01
- Poblaciones**
- ALBAL 10.000 < hab. > 35.000
- SAGUNTO 35.000 < hab. > 70.000
- VALENCIA > 70.000 hab.

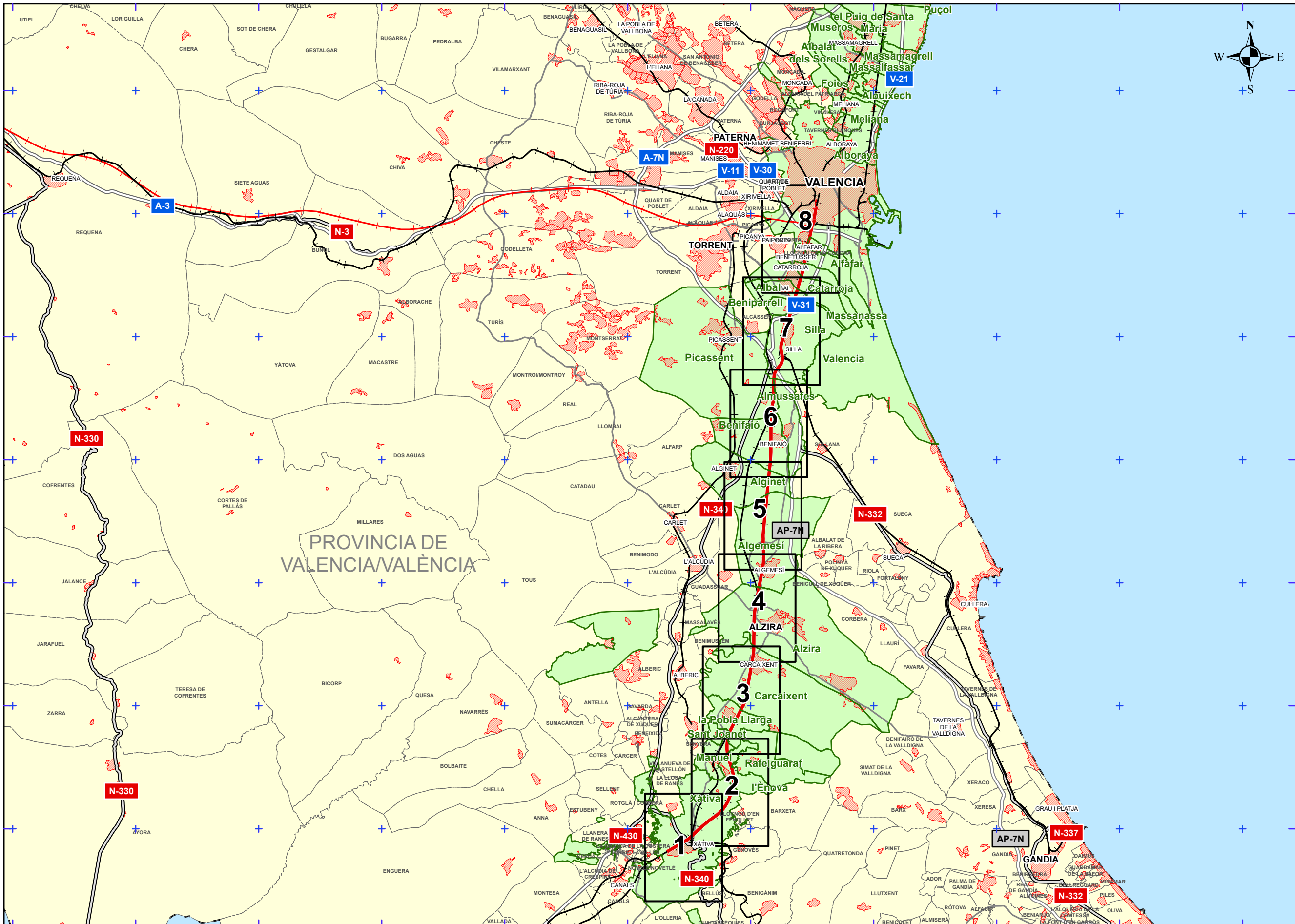
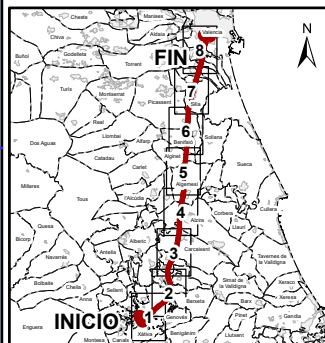
- Municipios afectados
- Comunidades Autónomas

Infraestructuras viarias

- Autovía y Autopistas
- Doble Calzada
- Carretera Convencional
- Carreteras autonómicas

Infraestructura ferroviaria

- Alta velocidad
- Línea convencional



4315000

4317500

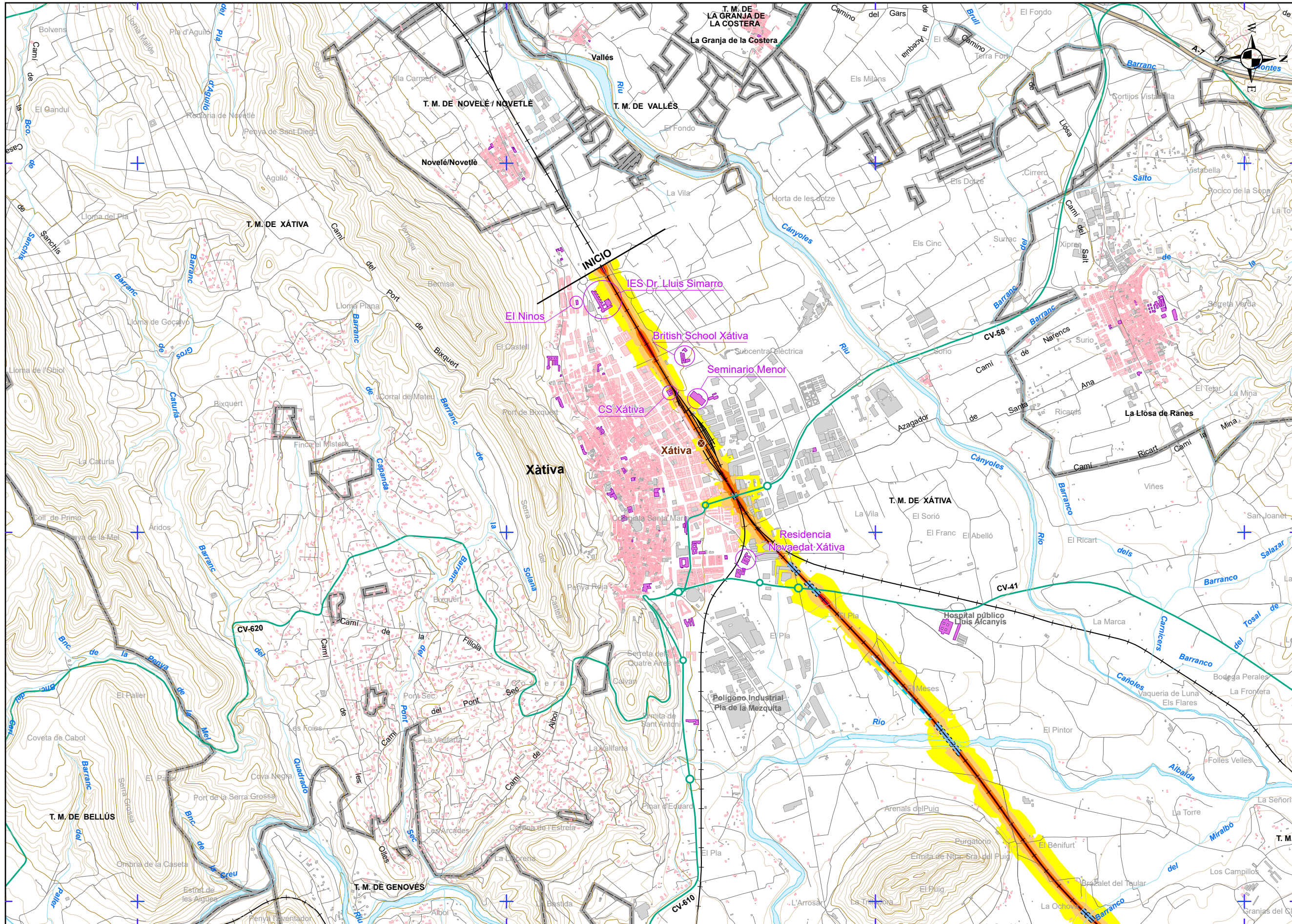
4320000

4322500


712500

715000

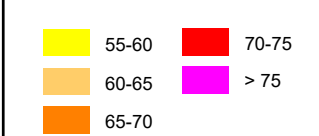
717500



UME 03_01
 XÀTIVA - VALENCIA NORD
 CLAVE: B6402.A6420.65000



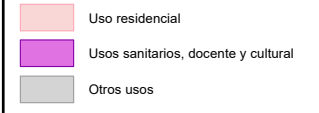
LEYENDA TEMÁTICA
 Nivel sonoro (dB(A))



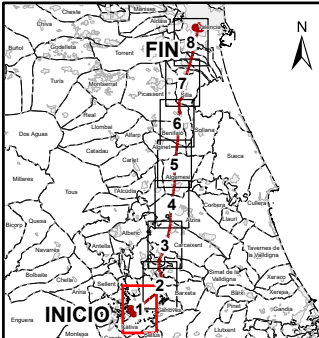
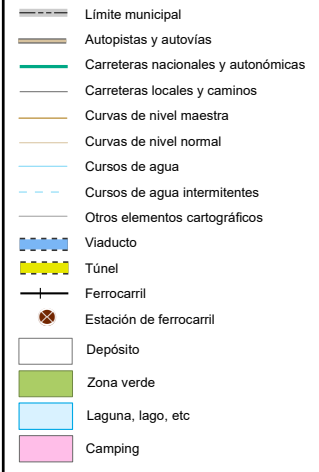
Pantallas y muros



Tipos de edificio



Elementos cartográficos



DIRECCIÓN DEL ESTUDIO
 ADIF ALTA VELOCIDAD
 DIRECCIÓN DE ACTUACIONES TÉCNICAS



AUTOR DEL ESTUDIO
 D. JULIO GUTIERREZ IBARLUCEA

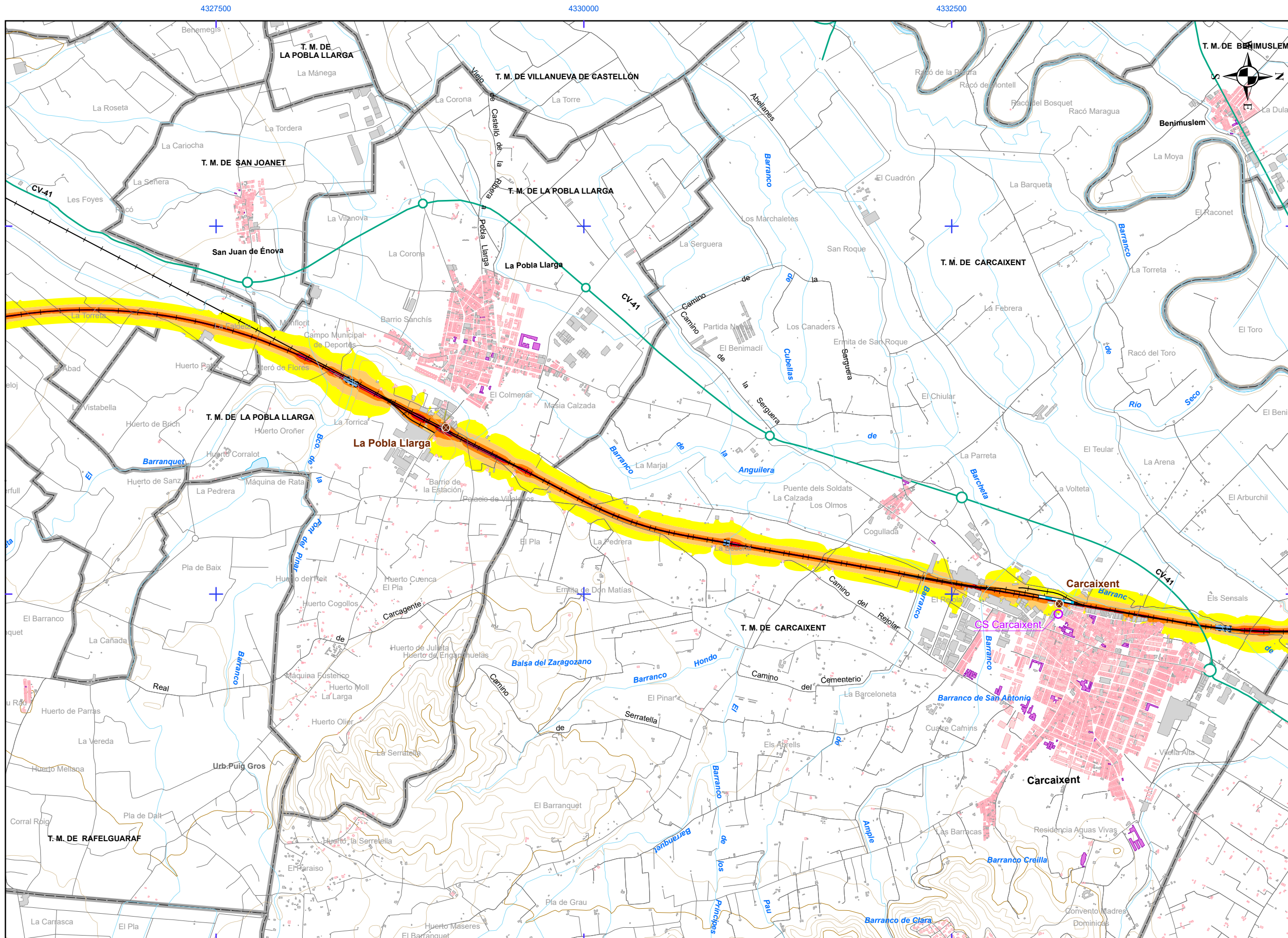
ESCALAS
 1:25.000
 ETRS89 H30N
 UME A3 ORIGINALES

TÍTULO COMPLEMENTARIO
 MER. GRANDES EJES FERROVIARIOS FASE III
 UME 03_01 Xàtiva - Valencia Nord


FECHA
 JUNIO 2020

Nº PLANO 05
 PÁGINA 1 de 8

DESIGNACIÓN
 MAPA DE NIVELES SONOROS.
 INDICADOR Le



UME 03_01
 XÀTIVA - VALENCIA NORD
 CLAVE: B6402.A6420.65000



LEYENDA TEMÁTICA
 Nivel sonoro (dB(A))

| | |
|-------|-------|
| 55-60 | 70-75 |
| 60-65 | > 75 |
| 65-70 | |

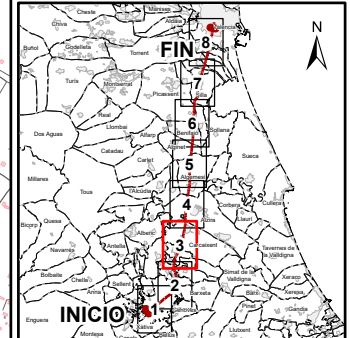
Pantallas y muros
 Muros y Pantallas acústicas existentes

Tipos de edificio

- Uso residencial
- Usos sanitarios, docente y cultural
- Otros usos

Elementos cartográficos

- Límite municipal
- Autopistas y autovías
- Carreteras nacionales y autonómicas
- Carreteras locales y caminos
- Curvas de nivel maestra
- Curvas de nivel normal
- Curvas de agua
- Curvas de agua intermitentes
- Otros elementos cartográficos
- Viaducto
- Túnel
- Ferrocarril
- Estación de ferrocarril
- Depósito
- Zona verde
- Laguna, lago, etc
- Camping



DIRECCIÓN DEL ESTUDIO
 ADIF ALTA VELOCIDAD
 DIRECCIÓN DE ACTUACIONES TÉCNICAS



AUTOR DEL ESTUDIO
 D. JULIO GUTIERREZ IBARLUCEA

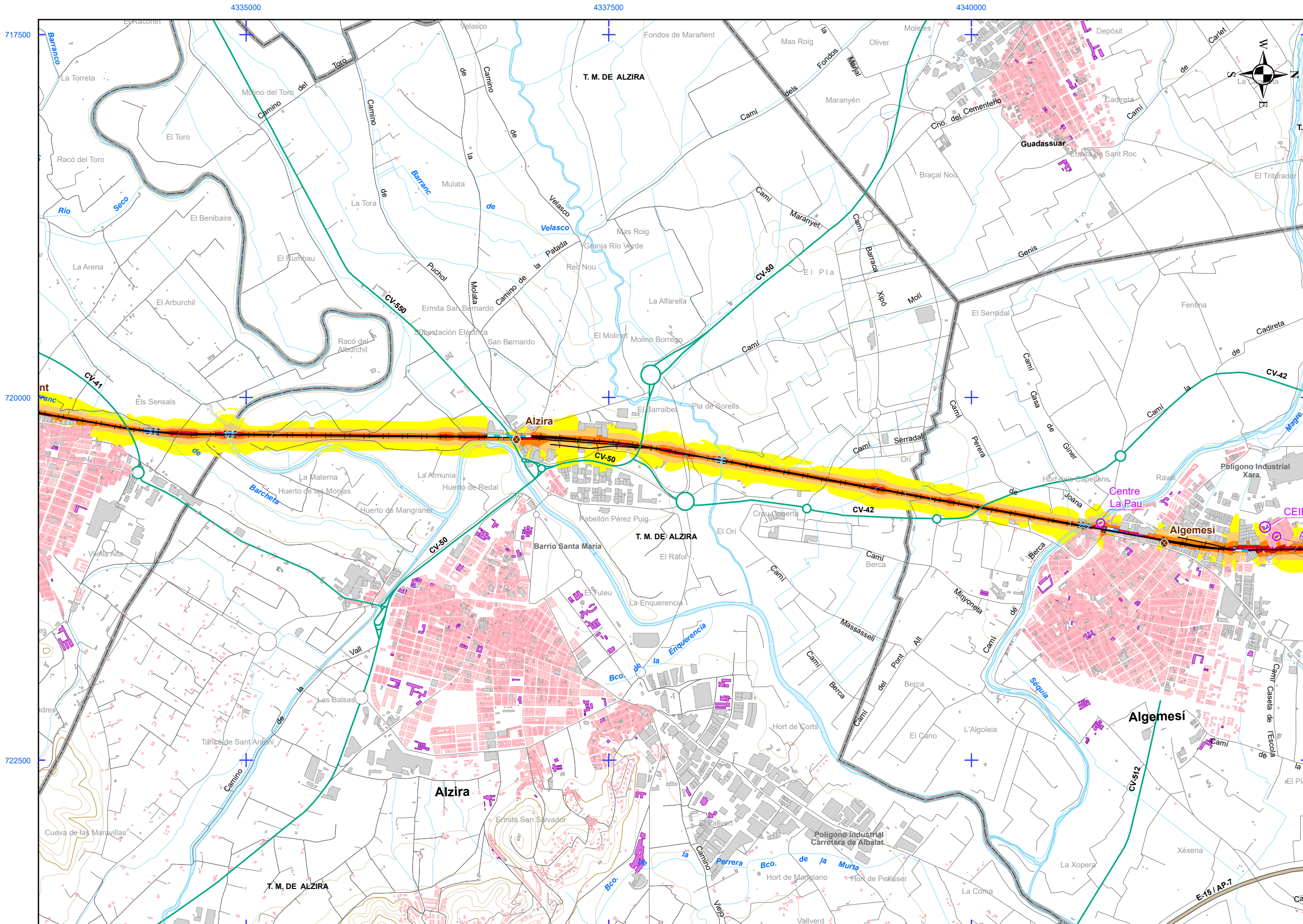
ESCALAS
 1:25.000 ETRS89 H30N
 0 50 100 200 300 400 500 m
 UME A3 ORIGINALES

TÍTULO COMPLEMENTARIO
 MER. GRANDES EJES FERROVIARIOS FASE III
 UME_03_01 Xàtiva - Valencia Nord


FECHA
 JUNIO 2020

Nº PLANO
 05
 PÁGINA
 3 de 8

DESIGNACIÓN
 MAPA DE NIVELES SONOROS.
 INDICADOR Le



UME 03_01
XÀTIVA - VALENCIA NORD
CLAVE: B6402.A6420.65000



LEYENDA TEMÁTICA
Nivel sonoro (dB(A))

| | |
|-------|-------|
| 55-60 | 70-75 |
| 60-65 | > 75 |
| 65-70 | |

Pantallas y muros

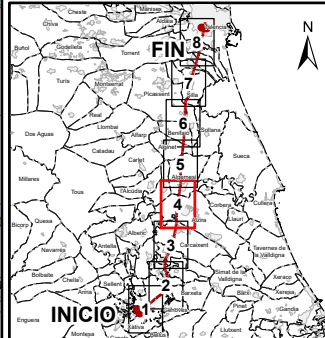
Muros y Pantallas acústicas existentes

Tipos de edificio

| |
|-------------------------------------|
| Uso residencial |
| Usos sanitarios, docente y cultural |
| Otros usos |

Elementos cartográficos

| |
|-------------------------------------|
| Límite municipal |
| Autopistas y autovías |
| Carreteras nacionales y autonómicas |
| Carreteras locales y caminos |
| Curvas de nivel maestra |
| Curvas de nivel normal |
| Cursos de agua |
| Cursos de agua intermitentes |
| Otros elementos cartográficos |
| Viaducto |
| Túnel |
| Ferrocarril |
| Estación de ferrocarril |
| Depósito |
| Zona verde |
| Laguna, lago, etc |
| Camping |



DIRECCIÓN DEL ESTUDIO
ADIF ALTA VELOCIDAD
DIRECCIÓN DE ACTUACIONES TÉCNICAS



AUTOR DEL ESTUDIO
D. JULIO GUTIERREZ IBARLUCEA

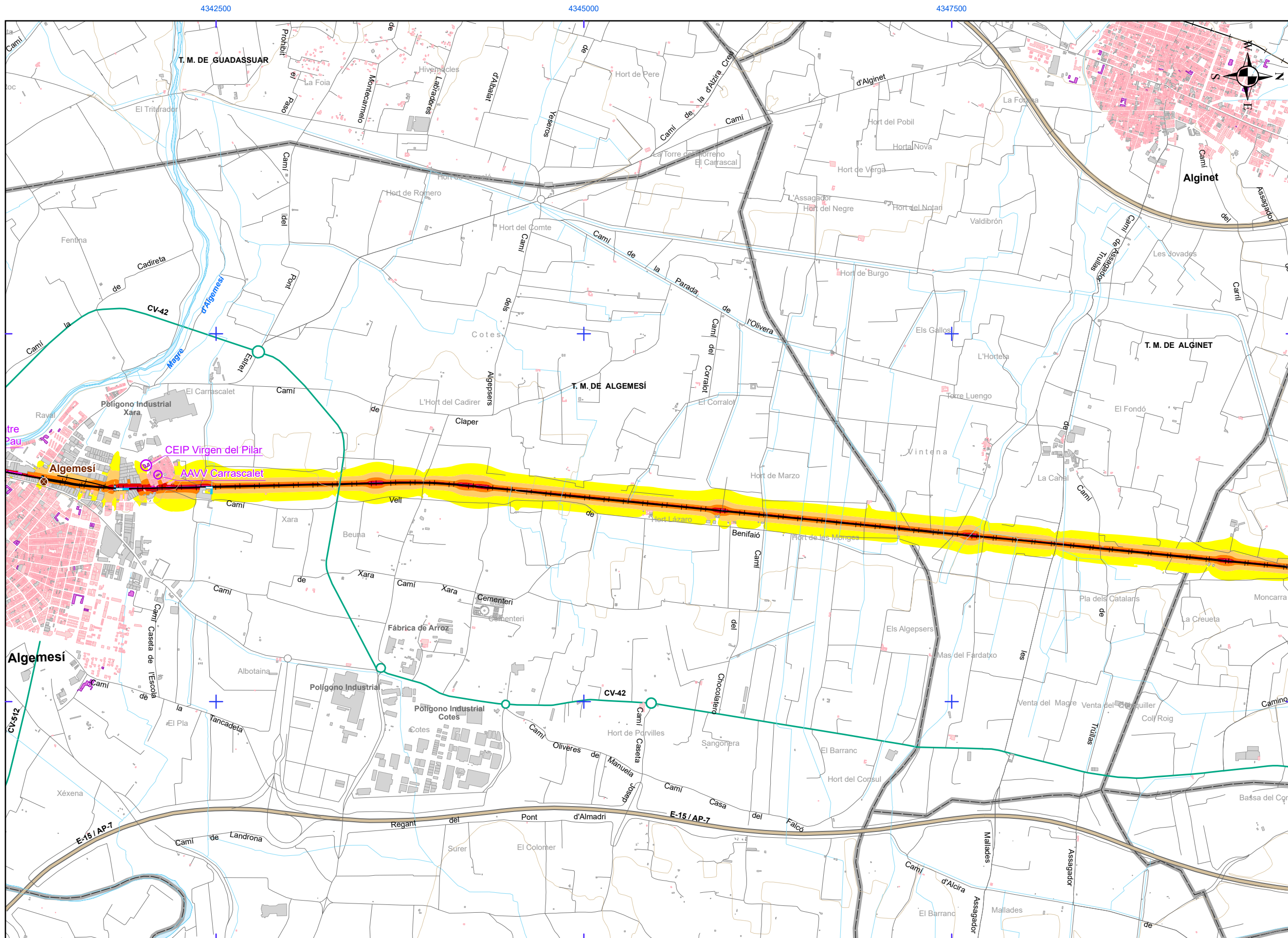
ESCALAS 1:25.000 ETRS89 H30N
0 50 100 200 300 400 500 m
UME A3 ORIGINALES

TÍTULO COMPLEMENTARIO
MER, GRANDES EJES FERROVIARIOS FASE III
UME 03_01 Xàtiva - Valencia Nord

FECHA
JUNIO 2020

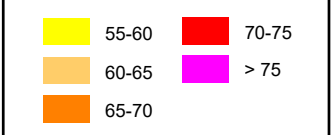
Nº PLANO 05
PÁGINA 4 de 8

DESIGNACIÓN
MAPA DE NIVELES SONOROS.
INDICADOR Le

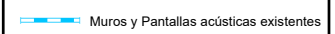


UME 03_01
 XÀTIVA - VALENCIA NORD
 CLAVE: B6402.A6420.65000

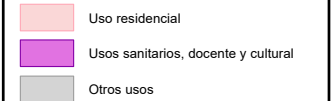
LEYENDA TEMÁTICA
 Nivel sonoro (dB(A))



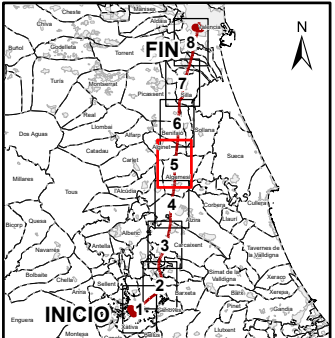
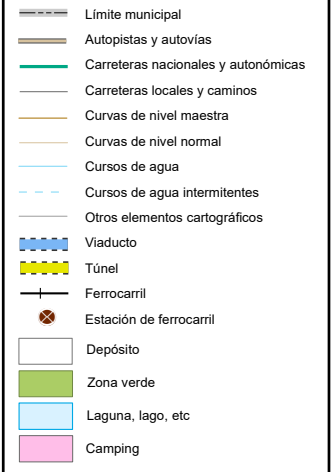
Pantallas y muros



Tipos de edificio



Elementos cartográficos



4357500

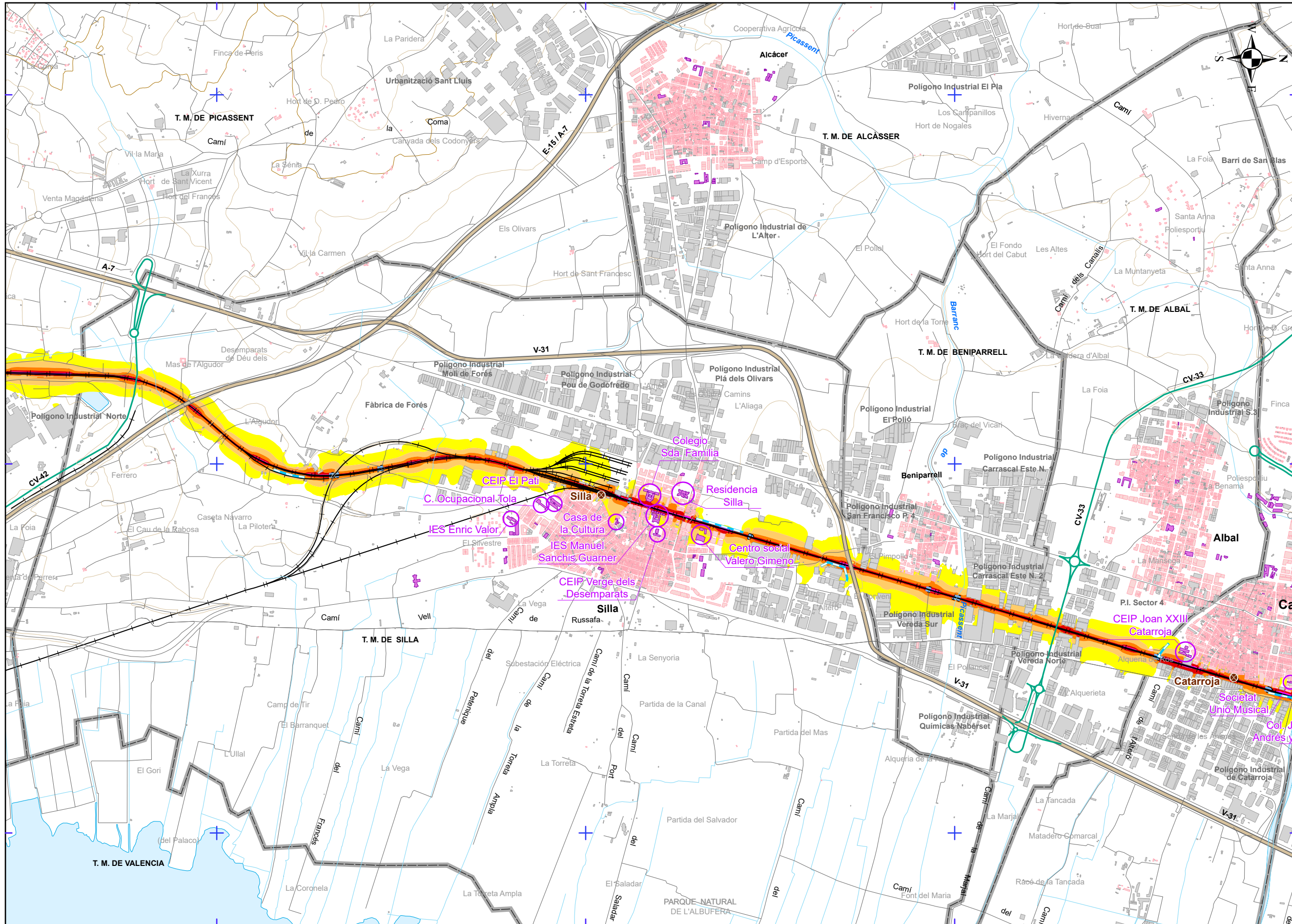
4360000

4362500

720000

722500

725000



UME 03_01
 XÀTIVA - VALENCIA NORD
 CLAVE: B6402.A6420.65000

LEYENDA TEMÁTICA
 Nivel sonoro (dB(A))

| | |
|-------|-------|
| 55-60 | 70-75 |
| 60-65 | > 75 |
| 65-70 | |

Pantallas y muros

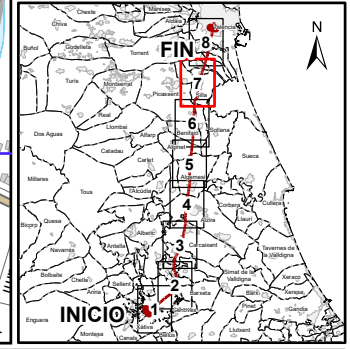
Muros y Pantallas acústicas existentes

Tipos de edificio

| |
|-------------------------------------|
| Usos residenciales |
| Usos sanitarios, docente y cultural |
| Otros usos |

Elementos cartográficos

| |
|-------------------------------------|
| Límite municipal |
| Autopistas y autovías |
| Carreteras nacionales y autonómicas |
| Carreteras locales y caminos |
| Curvas de nivel maestra |
| Curvas de nivel normal |
| Cursos de agua |
| Cursos de agua intermitentes |
| Otros elementos cartográficos |
| Viaducto |
| Túnel |
| Ferrocarril |
| Estación de ferrocarril |
| Depósito |
| Zona verde |
| Laguna, lago, etc |
| Camping |



DIRECCIÓN DEL ESTUDIO
 ADIF ALTA VELOCIDAD
 DIRECCIÓN DE ACTUACIONES TÉCNICAS



AUTOR DEL ESTUDIO
 D. JULIO GUTIERREZ IBARLUCEA

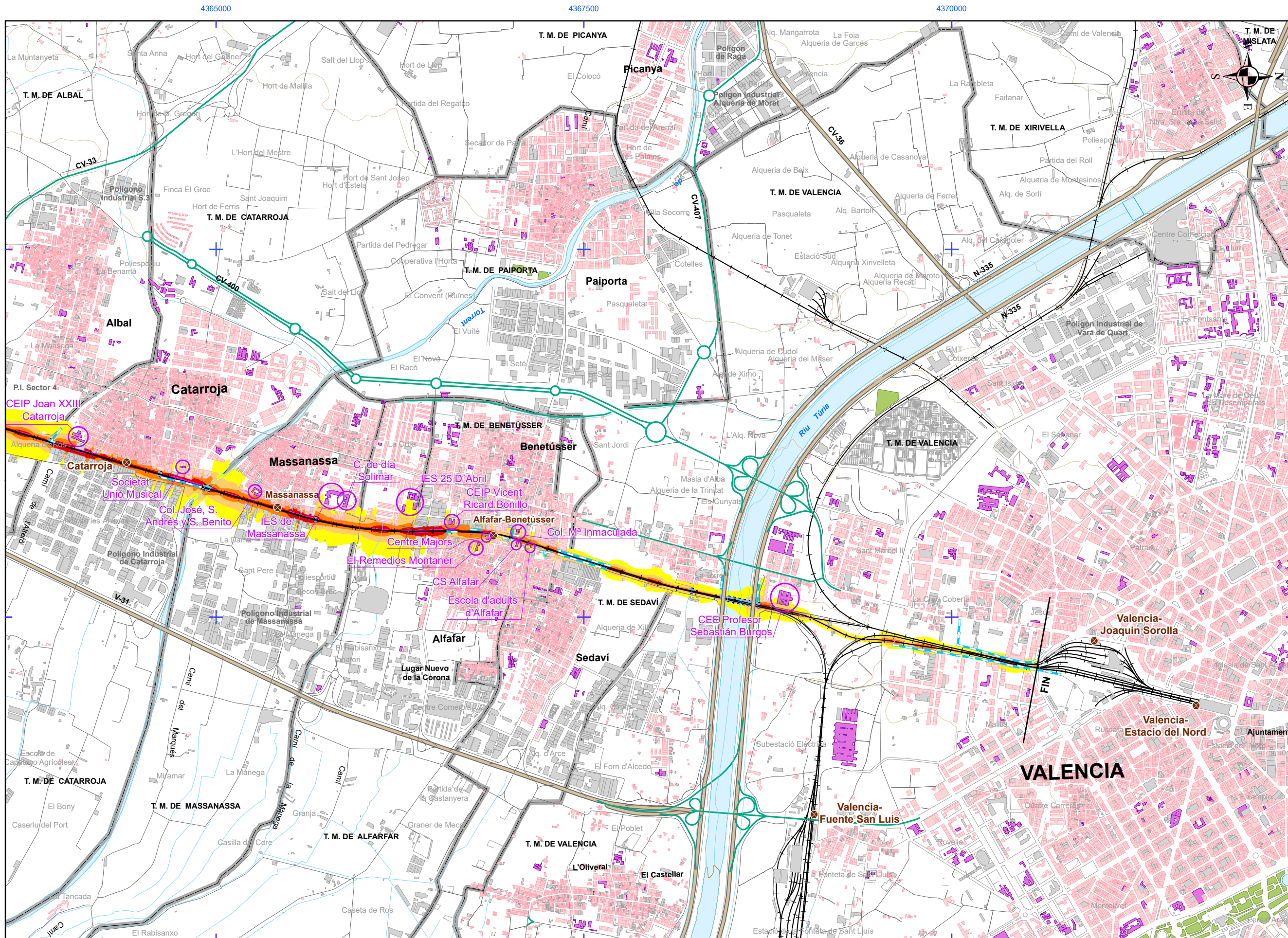
ESCALAS
 1:25.000 ETRS89 H30N
 0 50 100 200 300 400 500 m
 UME A3 ORIGINALES

TÍTULO COMPLEMENTARIO
 MER. GRANDES EJES FERROVIARIOS FASE III
 UME 03_01 Xàtiva - Valencia Nord

FECHA
 JUNIO 2020

Nº PLANO 05
 PÁGINA 7 de 8

DESIGNACIÓN
 MAPA DE NIVELES SONOROS.
 INDICADOR Le



UME 03_01
XÀTIVA - VALENCIA NORD
CLAVE: B6402.A6420.65000

LEYENDA TEMÁTICA
Nivel sonoro (dB(A))

| | |
|-------|-------|
| 55-60 | 70-75 |
| 60-65 | > 75 |
| 65-70 | |

Pantallas y muros

Muros y Pantallas acústicas existentes

Tipos de edificio

- Uso residencial
- Usos sanitarios, docente y cultural
- Otros usos

Elementos cartográficos

- Límite municipal
- Autopistas y autovías
- Carreteras nacionales y autonómicas
- Carreteras locales y caminos
- Curvas de nivel maestra
- Curvas de nivel normal
- Cursos de agua
- Cursos de agua intermitentes
- Otros elementos cartográficos
- Viaducto
- Túnel
- Ferrocarril
- Estación de ferrocarril
- Depósito
- Zona verde
- Laguna, lago, etc
- Camping

