UME 03_02
VALENCIA AG. AV - CASTELLÓ
CLAVE: A6420.B6505.65300

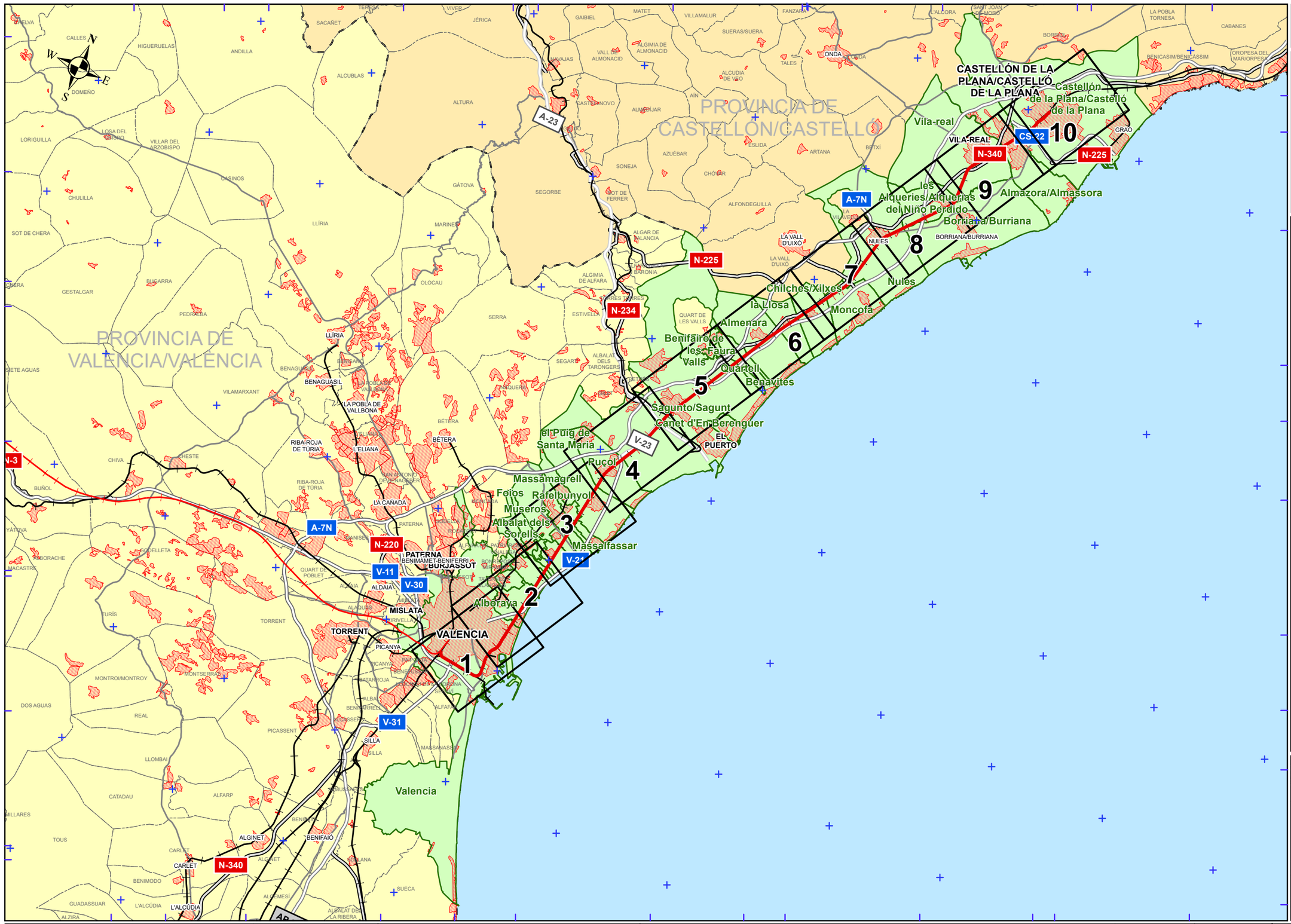

LEYENDA TEMÁTICA

Eje de la UME estudiada

- UME_03_02

Poblaciones

ALBAL	10.000 < hab. > 35.000
MISLATA	35.000 < hab. > 70.000
VALENCIA	> 70.000 hab.

- Municipios afectados
- Comunidades Autónomas

Infraestructuras viarias

- Autovía y Autopistas
- Doble Calzada
- Carretera Convencional
- Carreteras autonómicas

Infraestructura ferroviaria

- Alta velocidad
- Línea convencional

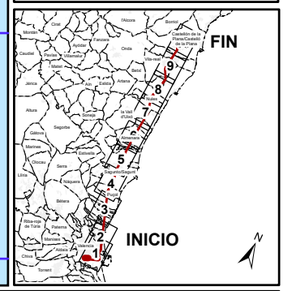

GOBIERNO DE ESPAÑA / MINISTERIO DE TRANSPORTES, MOVILIDAD Y AGENDA URBANA	adif ALTA VELOCIDAD	DIRECCIÓN DEL ESTUDIO: ADIF ALTA VELOCIDAD, DIRECCIÓN DE ACTUACIONES TÉCNICAS	CONSULTOR: wsp	AUTOR DEL ESTUDIO: D. JULIO GUTIERREZ IBARLUCEA	ESCALAS: 1:300.000 ETRS89 H30N; UME A3 ORIGINALES	TÍTULO COMPLEMENTARIO: MER. GRANDES EJES FERROVIARIOS FASE III UME 03_02 Valencia AG. - AV-Castelló	FECHA: JUNIO 2020	Nº PLANO: 01 PÁGINA: 1 de 1	DESIGNACIÓN: PLANO GUÍA

UME 03_02
VALENCIA AG. AV - CASTELLÓ
CLAVE: A6420.B6505.65300

Superficies afectadas por los valores de Lden indicados	
dBA	Superficie (km^2)
> 55	18.13
> 65	3.92
> 75	0.16

Nº Población expuesta a los valores de Lden indicados		
dBA	personas (centenas)	viviendas (centenas)
> 55	23	12
> 65	3	2
> 75	0	0

Nº Edificios expuestos a los valores Lden indicados			
dBA	Sanitarios	Docentes	Culturales
> 55	3	9	7
> 65	1	2	3
> 75	0	0	0

LEYENDA TEMÁTICA
Nivel sonoro (dB(A))

- Zona de afección
- Isófona de 55, 65 y 75 dB(A)

Pantallas y muros
- Muros y Pantallas acústicas existentes

Tipos de edificio
- Uso residencial
- Usos sanitario, docente y cultural
- Otros usos

Elementos cartográficos
- Límite municipal
- Autopistas y autovías
- Carreteras nacionales y autonómicas
- Carreteras locales y caminos
- Curvas de nivel maestra
- Curvas de nivel normal
- Cursos de agua
- Cursos de agua intermitentes
- Otros elementos cartográficos
- Viaducto
- Túnel
- Ferrocarril
- Estación de ferrocarril
- Depósito
- Zona verde
- Laguna, lago, etc
- Camping

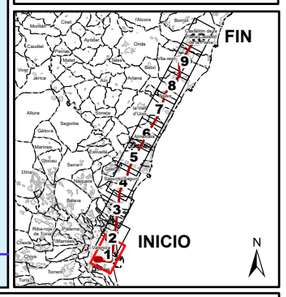

GOBIERNO DE ESPAÑA — MINISTERIO DE TRANSPORTES, MOVILIDAD Y AGENDA URBANA

adif ALTA VELOCIDAD

DIRECCIÓN DEL ESTUDIO: ADIF ALTA VELOCIDAD, DIRECCIÓN DE ACTUACIONES TÉCNICAS

CONSULTOR: wsp

AUTOR DEL ESTUDIO: D. JULIO GUTIERREZ IBARLUCEA

ESCALAS: 1:25.000 — ETRS89 H30N — UME A3 ORIGINALES

TÍTULO COMPLEMENTARIO: MER. GRANDES EJES FERROVIARIOS FASE III — UME 03_02 Valencia AG. - AV-Castelló

FECHA: JUNIO 2020

Nº PLANO: 06

PÁGINA: 1 de 10

DESIGNACIÓN: MAPA DE ZONAS DE AFECCIÓN. INDICADOR Lden

UME 03_02
VALENCIA AG. AV - CASTELLÓ
CLAVE: A6420.B6505.65300

Superficies afectadas por los valores de Lden indicados	
dBA	Superficie (km^2)
> 55	18.13
> 65	3.92
> 75	0.16

Nº Población expuesta a los valores de Lden indicados		
dBA	personas (centenas)	viviendas (centenas)
> 55	23	12
> 65	3	2
> 75	0	0

Nº Edificios expuestos a los valores Lden indicados			
dBA	Sanitarios	Docentes	Culturales
> 55	3	9	7
> 65	1	2	3
> 75	0	0	0

LEYENDA TEMÁTICA

Nivel sonoro (dB(A))

- Zona de afección
- Isófona de 55, 65 y 75 dB(A)

Pantallas y muros

- Muros y Pantallas acústicas existentes

Tipos de edificio

- Uso residencial
- Usos sanitario, docente y cultural
- Otros usos

Elementos cartográficos

- Límite municipal
- Autopistas y autovías
- Carreteras nacionales y autonómicas
- Carreteras locales y caminos
- Curvas de nivel maestra
- Curvas de nivel normal
- Cursos de agua
- Cursos de agua intermitentes
- Otros elementos cartográficos
- Viaducto
- Túnel
- Ferrocarril
- Estación de ferrocarril
- Depósito
- Zona verde
- Laguna, lago, etc
- Camping

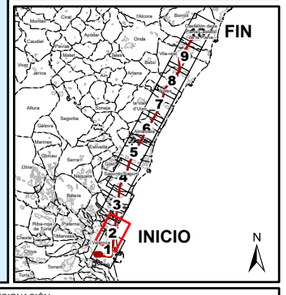

GOBIERNO DE ESPAÑA / MINISTERIO DE TRANSPORTES, MOVILIDAD Y AGENDA URBANA	adif ALTA VELOCIDAD	DIRECCIÓN DEL ESTUDIO	CONSULTOR	AUTOR DEL ESTUDIO	ESCALAS	TÍTULO COMPLEMENTARIO	FECHA	Nº PLANO	DESIGNACIÓN
		ADIF ALTA VELOCIDAD DIRECCIÓN DE ACTUACIONES TÉCNICAS	wsp	D. JULIO GUTIERREZ IBARLUCEA	1:25.000 ETRS89 H30N 0 50 100 200 300 400 500 m UME A3 ORIGINALES	MER. GRANDES EJES FERROVIARIOS FASE III UME 03_02 Valencia AG. - AV-Castelló	JUNIO 2020	06 PÁGINA 2 de 10	MAPA DE ZONAS DE AFECCIÓN. INDICADOR Lden

UME 03_02
VALENCIA AG. AV - CASTELLÓ
CLAVE: A6420.B6505.65300

Superficies afectadas por los valores de Lden indicados	
dBA	Superficie (km^2)
> 55	18.13
> 65	3.92
> 75	0.16

Nº Población expuesta a los valores de Lden indicados		
dBA	personas (centenas)	viviendas (centenas)
> 55	23	12
> 65	3	2
> 75	0	0

Nº Edificios expuestos a los valores Lden indicados			
dBA	Sanitarios	Docentes	Culturales
> 55	3	9	7
> 65	1	2	3
> 75	0	0	0

LEYENDA TEMÁTICA

Nivel sonoro (dB(A))

- Zona de afección
- Isófona de 55, 65 y 75 dB(A)

Pantallas y muros

- Muros y Pantallas acústicas existentes

Tipos de edificio

- Uso residencial
- Usos sanitario, docente y cultural
- Otros usos

Elementos cartográficos

- Límite municipal
- Autopistas y autovías
- Carreteras nacionales y autonómicas
- Carreteras locales y caminos
- Curvas de nivel maestra
- Curvas de nivel normal
- Cursos de agua
- Cursos de agua intermitentes
- Otros elementos cartográficos
- Viaducto
- Túnel
- Ferrocarril
- Estación de ferrocarril
- Depósito
- Zona verde
- Laguna, lago, etc
- Camping

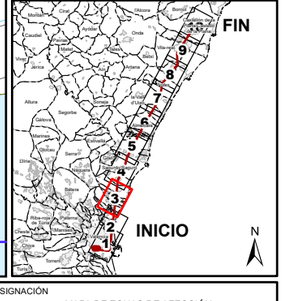

GOBIERNO DE ESPAÑA — MINISTERIO DE TRANSPORTES, MOVILIDAD Y AGENDA URBANA

adif ALTA VELOCIDAD

DIRECCIÓN DEL ESTUDIO: ADIF ALTA VELOCIDAD, DIRECCIÓN DE ACTUACIONES TÉCNICAS

CONSULTOR: wsp

AUTOR DEL ESTUDIO: D. JULIO GUTIERREZ IBARLUCEA

ESCALAS: 1:25.000 — ETRS89 H30N — 0 50 100 200 300 400 500 m — UME A3 ORIGINALES

TÍTULO COMPLEMENTARIO: MER. GRANDES EJES FERROVIARIOS FASE III — UME 03_02 Valencia AG. - AV-Castelló

FECHA: JUNIO 2020

Nº PLANO: 06

PÁGINA: 3 de 10

DESIGNACIÓN: MAPA DE ZONAS DE AFECCIÓN. INDICADOR Lden

UME 03_02
VALENCIA AG. AV - CASTELLÓ
CLAVE: A6420.B6505.65300

Superficies afectadas por los valores de Lden indicados	
dBA	Superficie (km^2)
> 55	18.13
> 65	3.92
> 75	0.16

Nº Población expuesta a los valores de Lden indicados		
dBA	personas (centenas)	viviendas (centenas)
> 55	23	12
> 65	3	2
> 75	0	0

Nº Edificios expuestos a los valores Lden indicados			
dBA	Sanitarios	Docentes	Culturales
> 55	3	9	7
> 65	1	2	3
> 75	0	0	0

LEYENDA TEMÁTICA

Nivel sonoro (dB(A))

- Zona de afección
- Isófona de 55, 65 y 75 dB(A)

Pantallas y muros

- Muros y Pantallas acústicas existentes

Tipos de edificio

- Uso residencial
- Usos sanitario, docente y cultural
- Otros usos

Elementos cartográficos

- Límite municipal
- Autopistas y autovías
- Carreteras nacionales y autonómicas
- Carreteras locales y caminos
- Curvas de nivel maestra
- Curvas de nivel normal
- Cursos de agua
- Cursos de agua intermitentes
- Otros elementos cartográficos
- Viaducto
- Túnel
- Ferrocarril
- Estación de ferrocarril
- Depósito
- Zona verde
- Laguna, lago, etc
- Camping

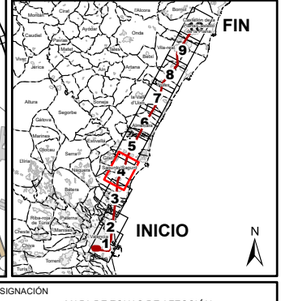

GOBIERNO DE ESPAÑA — MINISTERIO DE TRANSPORTES, MOVILIDAD Y AGENDA URBANA

adif ALTA VELOCIDAD

DIRECCIÓN DEL ESTUDIO: ADIF ALTA VELOCIDAD, DIRECCIÓN DE ACTUACIONES TÉCNICAS

CONSULTOR: wsp

AUTOR DEL ESTUDIO: D. JULIO GUTIERREZ IBARLUCEA

ESCALAS: 1:25.000 — ETRS89 H30N — 0 50 100 200 300 400 500 m — UME A3 ORIGINALES

TÍTULO COMPLEMENTARIO: MER. GRANDES EJES FERROVIARIOS FASE III — UME 03_02 Valencia AG. - AV-Castelló

FECHA: JUNIO 2020

Nº PLANO: 06

PÁGINA: 4 de 10

DESIGNACIÓN: MAPA DE ZONAS DE AFECCIÓN. INDICADOR Lden

UME 03_02
VALENCIA AG. AV - CASTELLÓ
CLAVE: A6420.B6505.65300

Superficies afectadas por los valores de Lden indicados	
dBA	Superficie (km^2)
> 55	18.13
> 65	3.92
> 75	0.16

Nº Población expuesta a los valores de Lden indicados		
dBA	personas (centenas)	viviendas (centenas)
> 55	23	12
> 65	3	2
> 75	0	0

Nº Edificios expuestos a los valores Lden indicados			
dBA	Sanitarios	Docentes	Culturales
> 55	3	9	7
> 65	1	2	3
> 75	0	0	0

LEYENDA TEMÁTICA

Nivel sonoro (dB(A))

- Zona de afección
- Isófona de 55, 65 y 75 dB(A)

Pantallas y muros

- Muros y Pantallas acústicas existentes

Tipos de edificio

- Uso residencial
- Usos sanitario, docente y cultural
- Otros usos

Elementos cartográficos

- Límite municipal
- Autopistas y autovías
- Carreteras nacionales y autonómicas
- Carreteras locales y caminos
- Curvas de nivel maestra
- Curvas de nivel normal
- Cursos de agua
- Cursos de agua intermitentes
- Otros elementos cartográficos
- Viaducto
- Túnel
- Ferrocarril
- Estación de ferrocarril
- Depósito
- Zona verde
- Laguna, lago, etc
- Camping

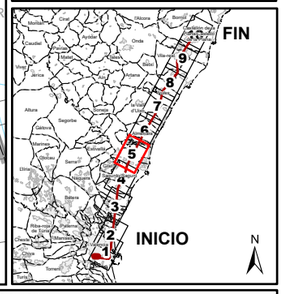

GOBIERNO DE ESPAÑA — MINISTERIO DE TRANSPORTES, MOVILIDAD Y AGENDA URBANA

adif ALTA VELOCIDAD

DIRECCIÓN DEL ESTUDIO: ADIF ALTA VELOCIDAD, DIRECCIÓN DE ACTUACIONES TÉCNICAS

CONSULTOR: wsp

AUTOR DEL ESTUDIO: D. JULIO GUTIERREZ IBARLUCEA

ESCALAS: 1:25.000 — ETRS89 H30N — UME A3 ORIGINALES

TÍTULO COMPLEMENTARIO: MER. GRANDES EJES FERROVIARIOS FASE III — UME 03_02 Valencia AG. - AV-Castelló

FECHA: JUNIO 2020

Nº PLANO: 06

PÁGINA: 5 de 10

DESIGNACIÓN: MAPA DE ZONAS DE AFECCIÓN. INDICADOR Lden

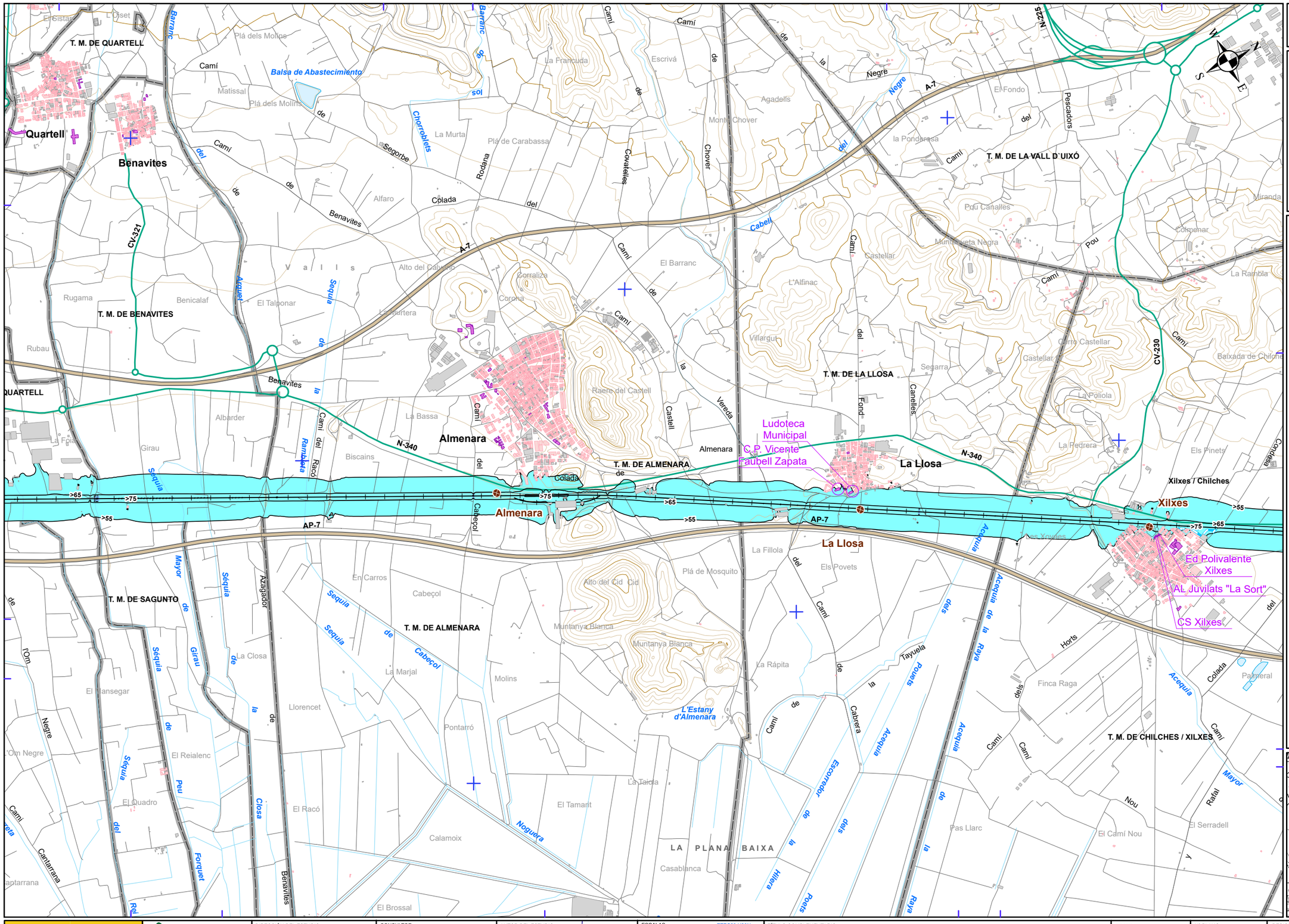

UME 03_02
VALENCIA AG. AV - CASTELLÓ
CLAVE: A6420.B6505.65300

Superficies afectadas por los valores de Lden indicados	
dBA	Superficie (km²)
> 55	18.13
> 65	3.92
> 75	0.16

Nº Población expuesta a los valores de Lden indicados		
dBA	personas (centenas)	viviendas (centenas)
> 55	23	12
> 65	3	2
> 75	0	0

Nº Edificios expuestos a los valores Lden indicados			
dBA	Sanitarios	Docentes	Culturales
> 55	3	9	7
> 65	1	2	3
> 75	0	0	0

LEYENDA TEMÁTICA

Nivel sonoro (dB(A))

- Zona de afección
- Isófona de 55, 65 y 75 dB(A)

Pantallas y muros

- Muros y Pantallas acústicas existentes

Tipos de edificio

- Uso residencial
- Usos sanitario, docente y cultural
- Otros usos

Elementos cartográficos

- Límite municipal
- Autopistas y autovías
- Carreteras nacionales y autonómicas
- Carreteras locales y caminos
- Curvas de nivel maestra
- Curvas de nivel normal
- Cursos de agua
- Cursos de agua intermitentes
- Otros elementos cartográficos
- Viaducto
- Túnel
- Ferrocarril
- Estación de ferrocarril
- Depósito
- Zona verde
- Laguna, lago, etc
- Camping

GOBIERNO DE ESPAÑA — MINISTERIO DE TRANSPORTES, MOVILIDAD Y AGENDA URBANA

adif ALTA VELOCIDAD

DIRECCIÓN DEL ESTUDIO: ADIF ALTA VELOCIDAD, DIRECCIÓN DE ACTUACIONES TÉCNICAS

CONSULTOR: wsp

AUTOR DEL ESTUDIO: D. JULIO GUTIERREZ IBARLUCEA

ESCALAS: 1:25.000 — ETRS89 H30N — 0 50 100 200 300 400 500 m — UME A3 ORIGINALES

TÍTULO COMPLEMENTARIO: MER. GRANDES EJES FERROVIARIOS FASE III — UME 03_02 Valencia A.G. - AV-Castelló

FECHA: JUNIO 2020

Nº PLANO: 06

PÁGINA: 6 de 10

DESIGNACIÓN: MAPA DE ZONAS DE AFECCIÓN. INDICADOR Lden

UME 03_02
VALENCIA AG. AV - CASTELLÓ
CLAVE: A6420.B6505.65300

Superficies afectadas por los valores de Lden indicados	
dBA	Superficie (km^2)
> 55	18.13
> 65	3.92
> 75	0.16

Nº Población expuesta a los valores de Lden indicados		
dBA	personas (centenas)	viviendas (centenas)
> 55	23	12
> 65	3	2
> 75	0	0

Nº Edificios expuestos a los valores Lden indicados			
dBA	Sanitarios	Docentes	Culturales
> 55	3	9	7
> 65	1	2	3
> 75	0	0	0

LEYENDA TEMÁTICA

Nivel sonoro (dB(A))

- Zona de afección
- Isófona de 55, 65 y 75 dB(A)

Pantallas y muros

- Muros y Pantallas acústicas existentes

Tipos de edificio

- Uso residencial
- Usos sanitario, docente y cultural
- Otros usos

Elementos cartográficos

- Límite municipal
- Autopistas y autovías
- Carreteras nacionales y autonómicas
- Carreteras locales y caminos
- Curvas de nivel maestra
- Curvas de nivel normal
- Cursos de agua
- Cursos de agua intermitentes
- Otros elementos cartográficos
- Viaducto
- Túnel
- Ferrocarril
- Estación de ferrocarril
- Depósito
- Zona verde
- Laguna, lago, etc
- Camping

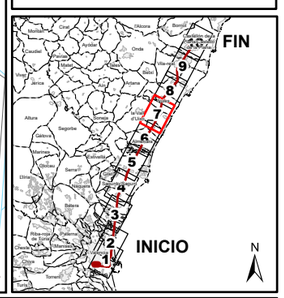

GOBIERNO DE ESPAÑA — MINISTERIO DE TRANSPORTES, MOVILIDAD Y AGENDA URBANA

adif ALTA VELOCIDAD

DIRECCIÓN DEL ESTUDIO: ADIF ALTA VELOCIDAD — DIRECCIÓN DE ACTUACIONES TÉCNICAS

CONSULTOR: wsp

AUTOR DEL ESTUDIO: D. JULIO GUTIERREZ IBARLUCEA

ESCALAS: 1:25.000 — ETRS89 H30N — 0 50 100 200 300 400 500 m — UME A3 ORIGINALES

TÍTULO COMPLEMENTARIO: MER. GRANDES EJES FERROVIARIOS FASE III — UME 03_02 Valencia AG. - AV-Castelló

FECHA: JUNIO 2020

Nº PLANO: 06

PÁGINA: 7 de 10

DESIGNACIÓN: MAPA DE ZONAS DE AFECCIÓN. INDICADOR Lden

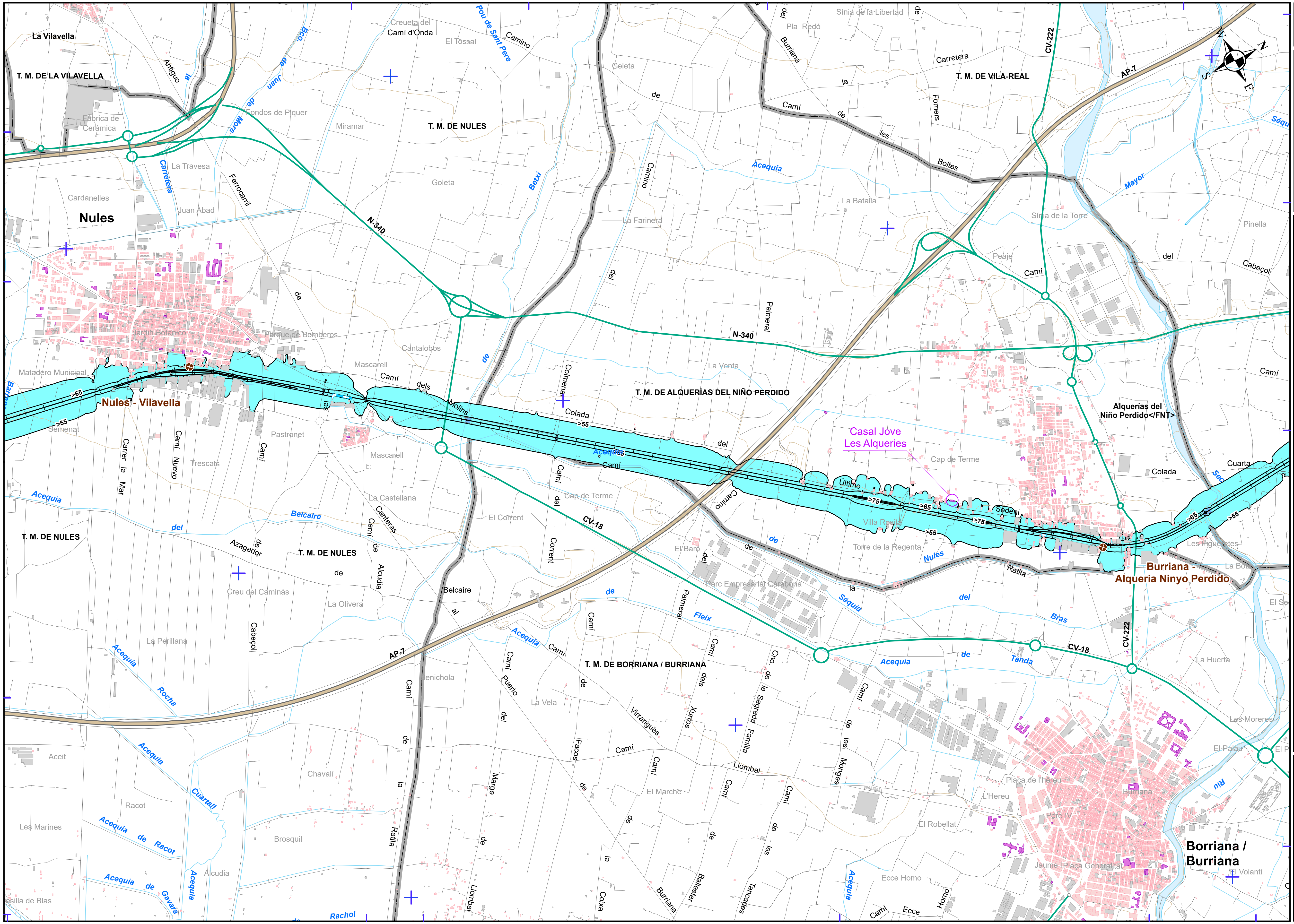

UME 03_02
VALENCIA AG. AV - CASTELLÓ
CLAVE: A6420.B6505.65300

Superficies afectadas por los valores de Lden indicados	
dBA	Superficie (km^2)
> 55	18.13
> 65	3.92
> 75	0.16

Nº Población expuesta a los valores de Lden indicados		
dBA	personas (centenas)	viviendas (centenas)
> 55	23	12
> 65	3	2
> 75	0	0

Nº Edificios expuestos a los valores Lden indicados			
dBA	Sanitarios	Docentes	Culturales
> 55	3	9	7
> 65	1	2	3
> 75	0	0	0

LEYENDA TEMÁTICA

Nivel sonoro (dB(A))

- Zona de afección
- Isófona de 55, 65 y 75 dB(A)

Pantallas y muros

- Muros y Pantallas acústicas existentes

Tipos de edificio

- Uso residencial
- Usos sanitario, docente y cultural
- Otros usos

Elementos cartográficos

- Límite municipal
- Autopistas y autovías
- Carreteras nacionales y autonómicas
- Carreteras locales y caminos
- Curvas de nivel maestra
- Curvas de nivel normal
- Cursos de agua
- Cursos de agua intermitentes
- Otros elementos cartográficos
- Viaducto
- Túnel
- Ferrocarril
- Estación de ferrocarril
- Depósito
- Zona verde
- Laguna, lago, etc
- Camping

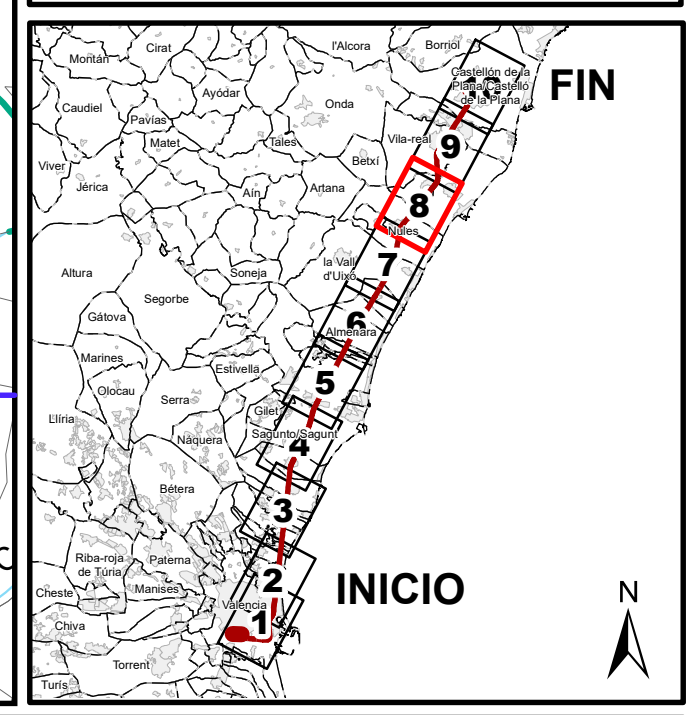

GOBIERNO DE ESPAÑA — MINISTERIO DE TRANSPORTES, MOVILIDAD Y AGENDA URBANA	adif ALTA VELOCIDAD	DIRECCIÓN DEL ESTUDIO: ADIF ALTA VELOCIDAD, DIRECCIÓN DE ACTUACIONES TÉCNICAS	CONSULTOR: wsp	AUTOR DEL ESTUDIO: D. JULIO GUTIERREZ IBARLUCEA	ESCALAS: 1:25.000, ETRS89 H30N, 0 50 100 200 300 400 500 m, UME A3 ORIGINALES	TÍTULO COMPLEMENTARIO: MER. GRANDES EJES FERROVIARIOS FASE III, UME 03_02 Valencia AG. - AV-Castelló	FECHA: JUNIO 2020

Nº PLANO: 06 — PÁGINA: 8 de 10

DESIGNACIÓN: MAPA DE ZONAS DE AFECCIÓN. INDICADOR Lden

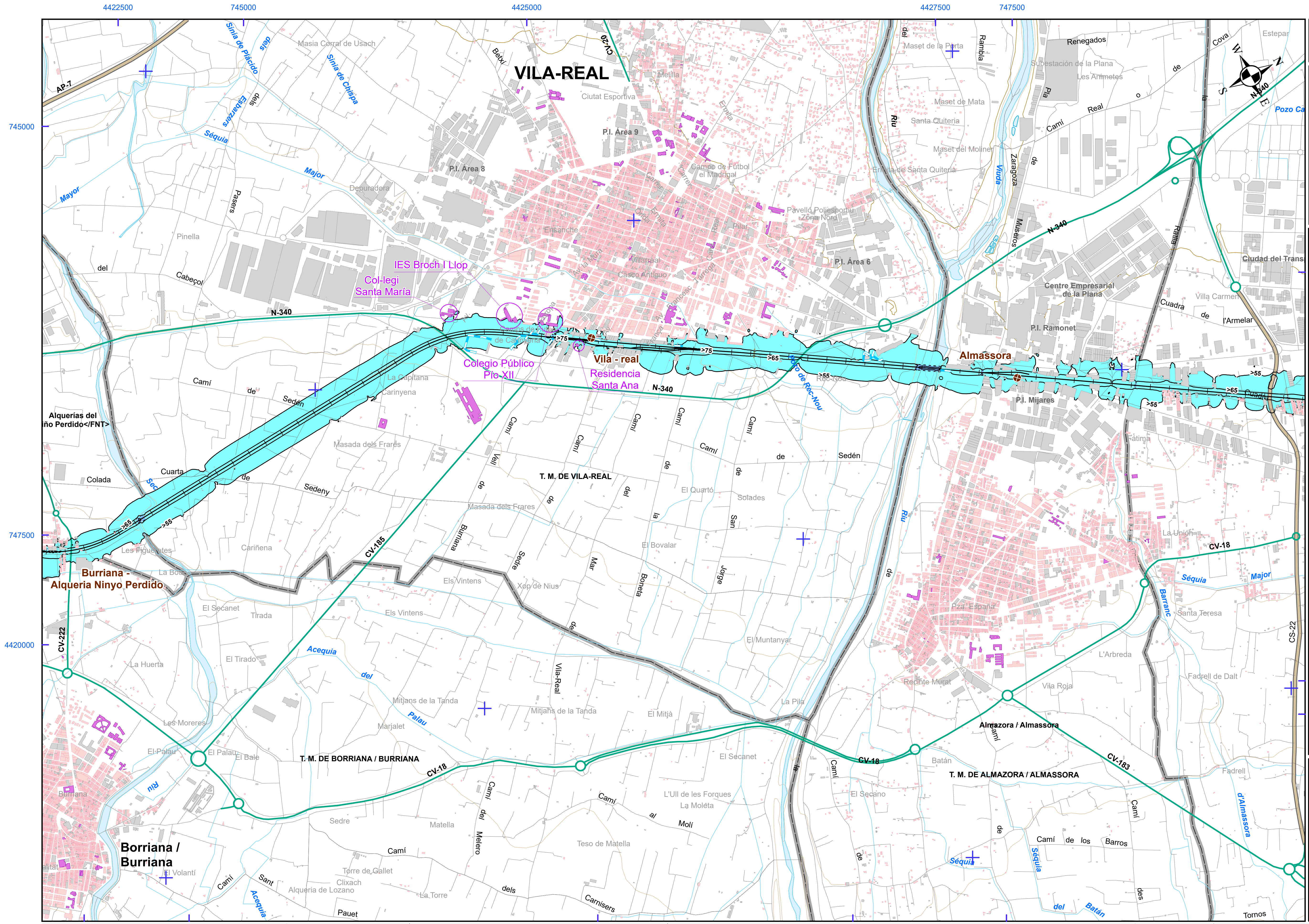

UME 03_02
VALENCIA AG. AV - CASTELLÓ
CLAVE: A6420.B6505.65300

Superficies afectadas por los valores de Lden indicados	
dBA	Superficie (km^2)
> 55	18.13
> 65	3.92
> 75	0.16

Nº Población expuesta a los valores de Lden indicados		
dBA	personas (centenas)	viviendas (centenas)
> 55	23	12
> 65	3	2
> 75	0	0

Nº Edificios expuestos a los valores Lden indicados			
dBA	Sanitarios	Docentes	Culturales
> 55	3	9	7
> 65	1	2	3
> 75	0	0	0

LEYENDA TEMÁTICA

Nivel sonoro (dB(A))

- Zona de afección
- Isófona de 55, 65 y 75 dB(A)

Pantallas y muros

- Muros y Pantallas acústicas existentes

Tipos de edificio

- Uso residencial
- Usos sanitario, docente y cultural
- Otros usos

Elementos cartográficos

- Límite municipal
- Autopistas y autovías
- Carreteras nacionales y autonómicas
- Carreteras locales y caminos
- Curvas de nivel maestra
- Curvas de nivel normal
- Cursos de agua
- Cursos de agua intermitentes
- Otros elementos cartográficos
- Viaducto
- Túnel
- Ferrocarril
- Estación de ferrocarril
- Depósito
- Zona verde
- Laguna, lago, etc
- Camping

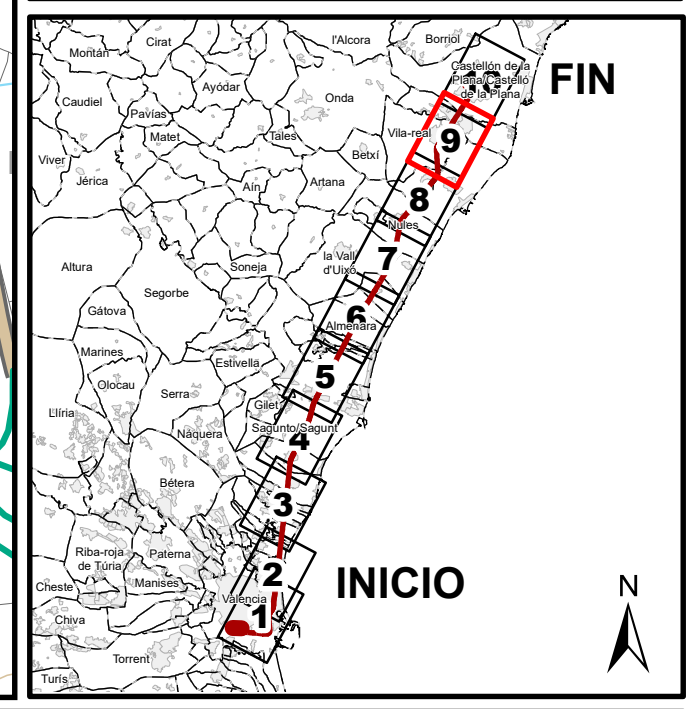

GOBIERNO DE ESPAÑA | MINISTERIO DE TRANSPORTES, MOVILIDAD Y AGENDA URBANA

adif ALTA VELOCIDAD

DIRECCIÓN DEL ESTUDIO: ADIF ALTA VELOCIDAD, DIRECCIÓN DE ACTUACIONES TÉCNICAS

CONSULTOR: wsp

AUTOR DEL ESTUDIO: D. JULIO GUTIERREZ IBARLUCEA

ESCALAS: 1:25.000 — ETRS89 H30N — 0 50 100 200 300 400 500 m — UME A3 ORIGINALES

TÍTULO COMPLEMENTARIO: MER. GRANDES EJES FERROVIARIOS FASE III — UME 03_02 Valencia AG. - AV-Castelló

FECHA: JUNIO 2020

Nº PLANO: 06

PÁGINA: 9 de 10

DESIGNACIÓN: MAPA DE ZONAS DE AFECCIÓN. INDICADOR Lden

UME 03_02
VALENCIA AG. AV - CASTELLÓ
CLAVE: A6420.B6505.65300

Superficies afectadas por los valores de Lden indicados	
dBA	Superficie (km^2)
> 55	18.13
> 65	3.92
> 75	0.16

Nº Población expuesta a los valores de Lden indicados		
dBA	personas (centenas)	viviendas (centenas)
> 55	23	12
> 65	3	2
> 75	0	0

Nº Edificios expuestos a los valores Lden indicados			
dBA	Sanitarios	Docentes	Culturales
> 55	3	9	7
> 65	1	2	3
> 75	0	0	0

LEYENDA TEMÁTICA

Nivel sonoro (dB(A))

- Zona de afección
- Isófona de 55, 65 y 75 dB(A)

Pantallas y muros

- Muros y Pantallas acústicas existentes

Tipos de edificio

- Uso residencial
- Usos sanitario, docente y cultural
- Otros usos

Elementos cartográficos

- Límite municipal
- Autopistas y autovías
- Carreteras nacionales y autonómicas
- Carreteras locales y caminos
- Curvas de nivel maestra
- Curvas de nivel normal
- Cursos de agua
- Cursos de agua intermitentes
- Otros elementos cartográficos
- Viaducto
- Túnel
- Ferrocarril
- Estación de ferrocarril
- Depósito
- Zona verde
- Laguna, lago, etc
- Camping

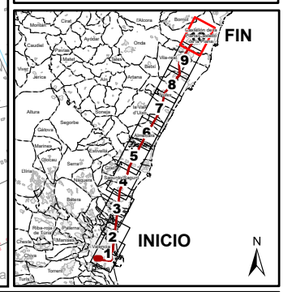

GOBIERNO DE ESPAÑA
MINISTERIO DE TRANSPORTES, MOVILIDAD Y AGENDA URBANA

adif ALTA VELOCIDAD

DIRECCIÓN DEL ESTUDIO: ADIF ALTA VELOCIDAD, DIRECCIÓN DE ACTUACIONES TÉCNICAS

CONSULTOR: wsp

AUTOR DEL ESTUDIO: D. JULIO GUTIERREZ IBARLUCEA

ESCALAS: 1:25.000 — ETRS89 H30N — UME A3 ORIGINALES

TÍTULO COMPLEMENTARIO: MER. GRANDES EJES FERROVIARIOS FASE III — UME 03_02 Valencia AG. - AV-Castelló

FECHA: JUNIO 2020

Nº PLANO: 06

PÁGINA: 10 de 10

DESIGNACIÓN: MAPA DE ZONAS DE AFECCIÓN. INDICADOR Lden