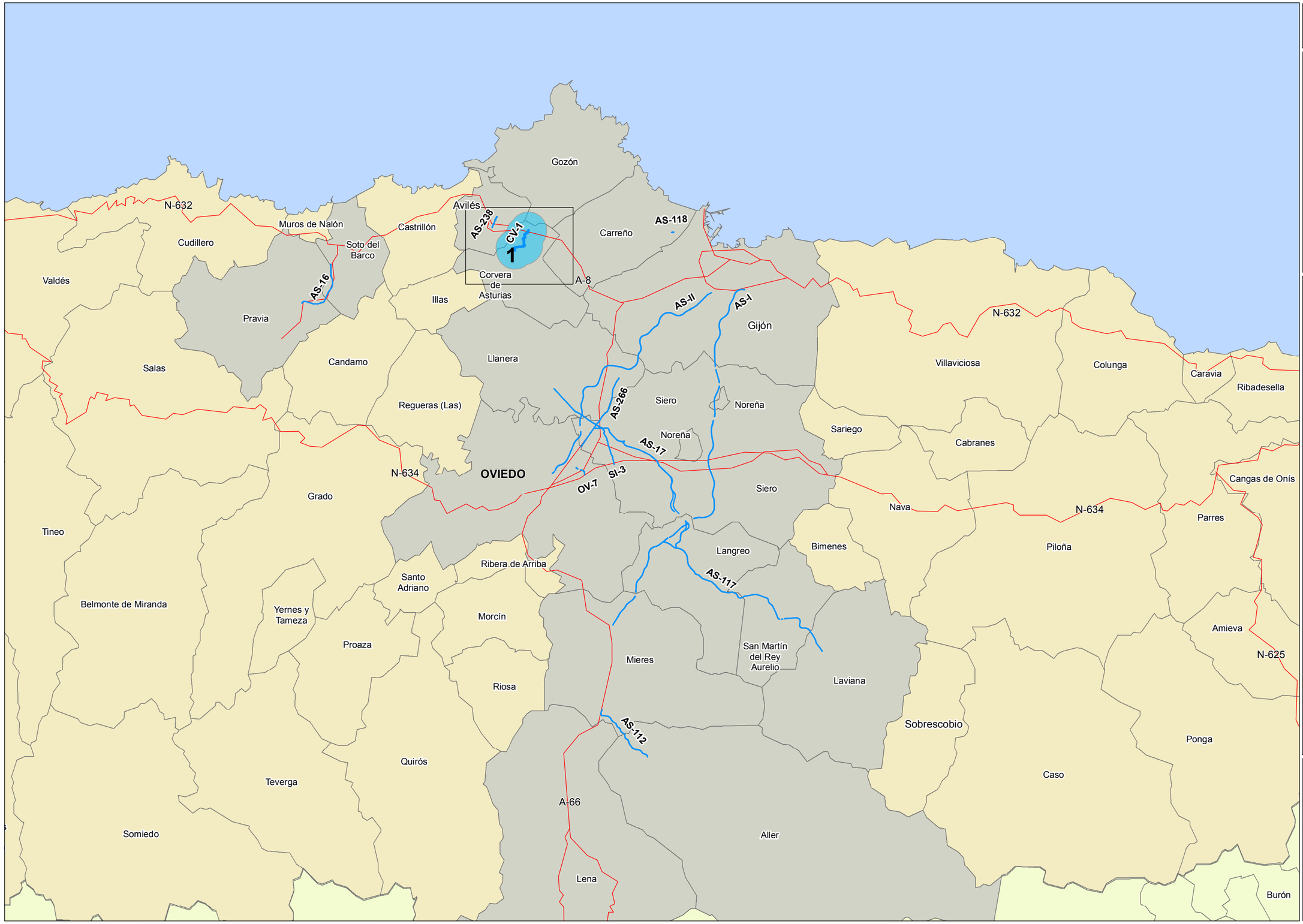

(12) UNIDAD DE MAPA CV-01

LOS CAMPOS - TRASONA
(P.K. 0+000 - P.K. 2+634)

TABLAS DE DATOS

LEYENDA TEMÁTICA

Elementos cartográficos

- Municipios afectados
- Principado de Asturias
- Ejes de las UME
- Autovías y nacionales

DISTRIBUCIÓN DE MINUTA

Gobierno del Principado de Asturias – Consejería de Infraestructuras, Ordenación del Territorio y Medio Ambiente	MAPAS ESTRATÉGICOS DE RUIDO DE LAS CARRETERAS DE LA RED AUTONÓMICA DEL PRINCIPADO DE ASTURIAS CON TRÁFICO SUPERIOR A 3 MILLONES DE VEHÍCULOS AL AÑO. FASE III.	EL INGENIERO DIRECTOR DEL ESTUDIO DÑA. NATALIA GARCÍA ÁLVAREZ	CONSULTOR Louis Berger	AUTOR DEL ESTUDIO D. DAVID LLAMAS ALONSO	ESCALAS 1:300.000 (0 1 2 4 6 8 KM.) UNE A3 ORIGINALES	TITULO COMPLEMENTARIO PRINCIPADO DE ASTURIAS	Nº PLANO CV-01_0 HOJA 1 DE 1	FECHA AGOSTO 2016 Nº DE PÁGINA	DESIGNACIÓN SITUACIÓN GENERAL

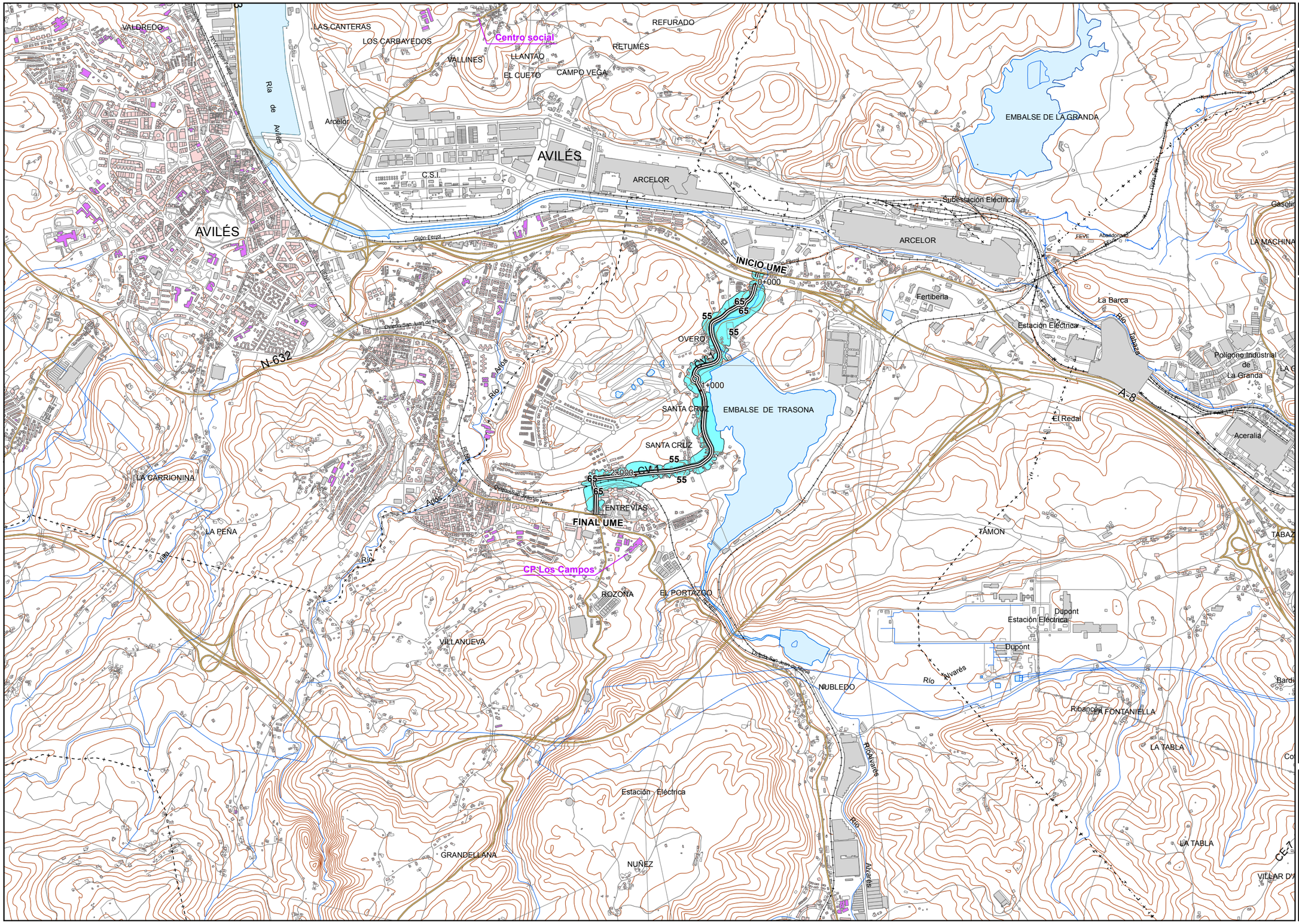

(12) UNIDAD DE MAPA CV-01

LOS CAMPOS - TRASONA
(P.K. 0+000 - P.K. 2+634)

Ficha resumen

Superficies afectadas

Lden	Superficie (Km2)
>55	0,33
>65	0,09
>75	0

Población expuesta

Lden	Nº viviendas	Nº personas
>55	293	517
>65	100	178
>75	0	0

Lden	Nº hospitales	Nº colegios
>55	0	0
>65	0	0
>75	0	0

LEYENDA TEMÁTICA

Nivel sonoro (dB(A))

Zona de afección

- Zona de afección
- Isófona de 55, 65 y 75 dB

Barreras acústicas

- Pantalla acústica
- Dique de tierra
- Jardineras

Tipos de edificio

- Uso residencial
- Uso sanitario o docente
- Uso industrial o comercial

Elementos cartográficos

- Eje de la UME
- Viaductos
- Túneles
- Carreteras
- Otras vías
- FFCC
- Curva de nivel maestra
- Curva de nivel
- Hidrografía
- Límite de provincia
- Límite de municipio
- Otros elementos cartográficos

MINUTA

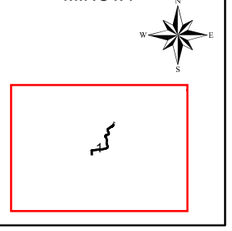

Gobierno del Principado de Asturias Consejería de Infraestructuras, Ordenación del Territorio y Medio Ambiente	MAPAS ESTRATÉGICOS DE RUIDO DE LAS CARRETERAS DE LA RED AUTONÓMICA DEL PRINCIPADO DE ASTURIAS CON TRÁFICO SUPERIOR A 3 MILLONES DE VEHÍCULOS AL AÑO. FASE III.	EL INGENIERO DIRECTOR DEL ESTUDIO DÑA. NATALIA GARCÍA ÁLVAREZ	CONSULTOR Louis Berger	AUTOR DEL ESTUDIO D. DAVID LLAMAS ALONSO	ESCALAS 1:25.000 0 125 250 375 500 m UNE A3 ORIGINALES	TITULO COMPLEMENTARIO PRINCIPADO DE ASTURIAS	Nº PLANO CV-01_2 HOJA 1 DE 1	FECHA AGOSTO 2016 Nº DE PÁGINA	DESIGNACIÓN MAPA DE ZONA DE AFECCIÓN