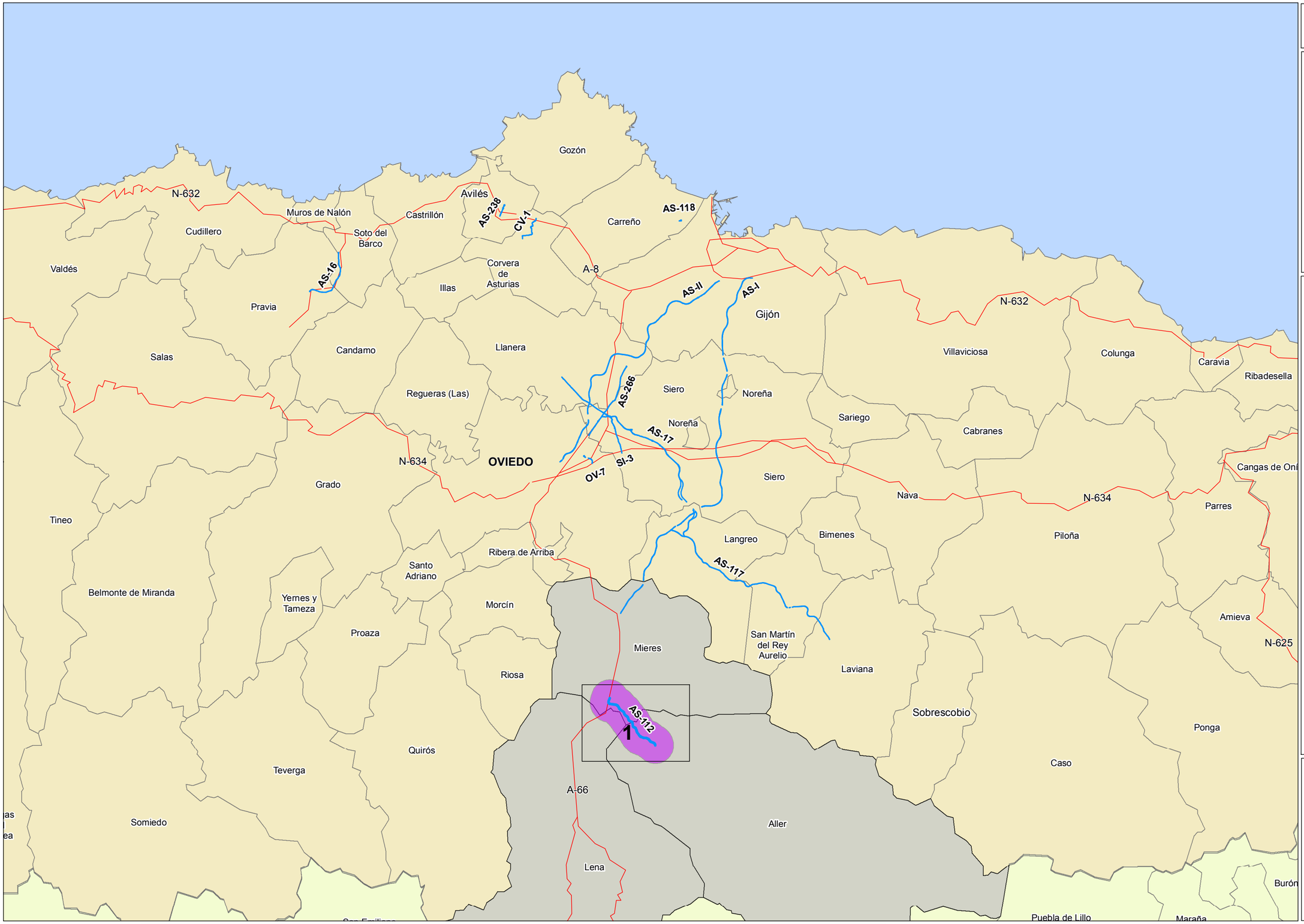

(05) UNIDAD DE MAPA AS-112

UJO - CABAÑA QUINTA
(P.K. 0+000 - P.K. 5+980)

TABLAS DE DATOS

LEYENDA TEMÁTICA

Elementos cartográficos

- Municipios afectados
- Principado de Asturias
- Ejes de las UME
- Autovías y nacionales

DISTRIBUCIÓN DE MINUTA

N W E S

Gobierno del Principado de Asturias – Consejería de Infraestructuras, Ordenación del Territorio y Medio Ambiente	MAPAS ESTRATÉGICOS DE RUIDO DE LAS CARRETERAS DE LA RED AUTONÓMICA DEL PRINCIPADO DE ASTURIAS CON TRÁFICO SUPERIOR A 3 MILLONES DE VEHÍCULOS AL AÑO. FASE III.	EL INGENIERO DIRECTOR DEL ESTUDIO DÑA. NATALIA GARCÍA ÁLVAREZ	CONSULTOR Louis Berger	AUTOR DEL ESTUDIO D. DAVID LLAMAS ALONSO	ESCALAS 1:300.000 (0 1 2 4 6 8 KM.) UNE A3 ORIGINALES	TITULO COMPLEMENTARIO PRINCIPADO DE ASTURIAS	Nº PLANO AS-112_0 HOJA 1 DE 1	FECHA AGOSTO 2016 Nº DE PÁGINA

DESIGNACIÓN
SITUACIÓN GENERAL

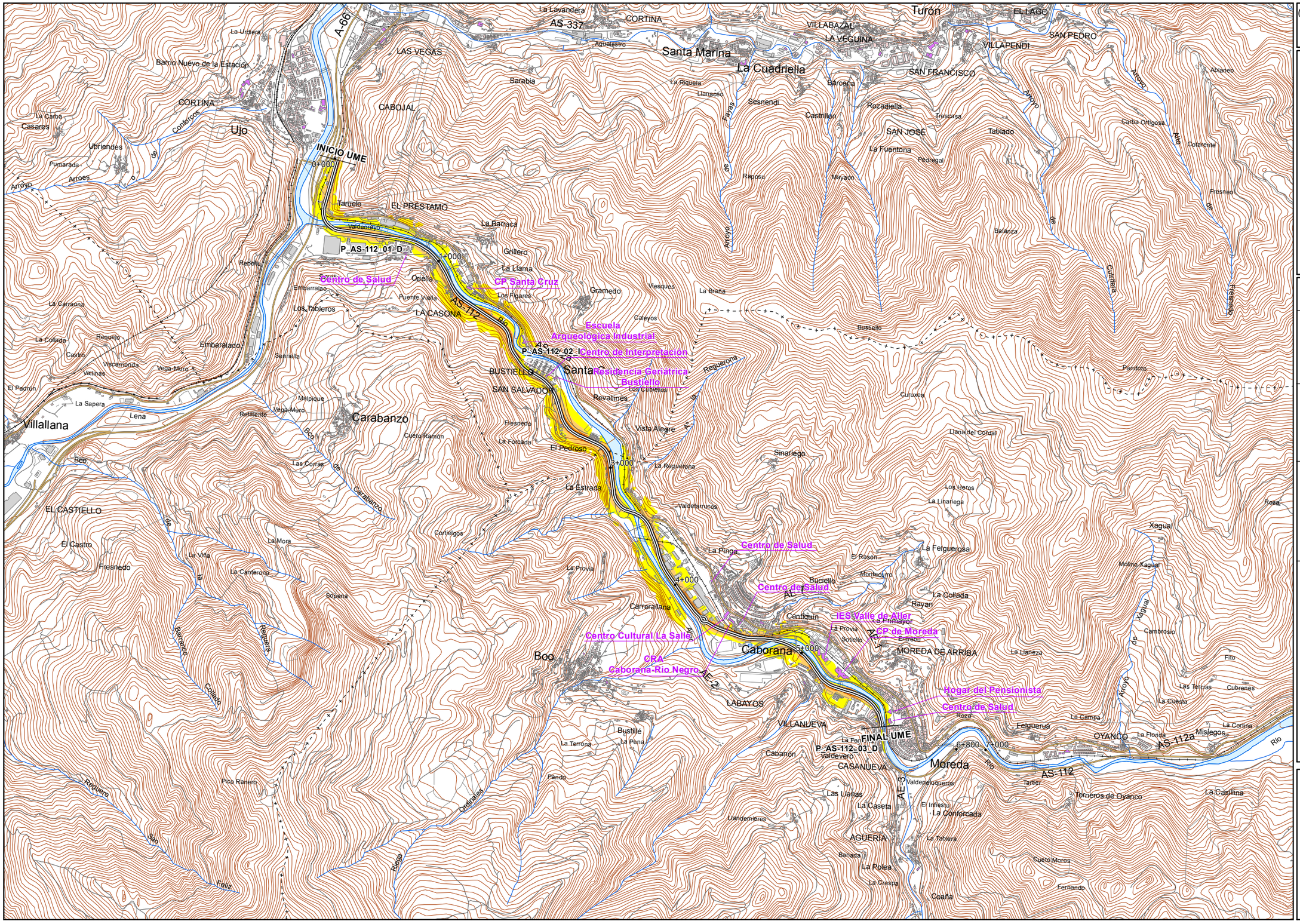

(05) UNIDAD DE MAPA AS-112

UJO - CABAÑA QUINTA
(P.K. 0+000 - P.K. 5+980)

LEYENDA TEMÁTICA

Nivel sonoro (dB(A))

- 55-59
- 60-64
- 65-69
- 70-74
- > 75

Barreras acústicas

- Pantalla acústica
- Dique de tierra
- Jardineras

Tipos de edificio

- Uso residencial
- Uso sanitario o docente
- Uso industrial o comercial

Elementos cartográficos

- Eje de la UME
- Viaductos
- Túneles
- Carreteras
- Otras vías
- FFCC
- Curva de nivel maestra
- Curva de nivel
- Hidrografía
- Límite de provincia
- Límite de municipio
- Otros elementos cartográficos

MINUTA

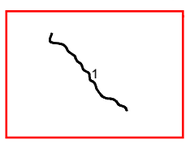

Gobierno del Principado de Asturias Consejería de Infraestructuras, Ordenación del Territorio y Medio Ambiente	MAPAS ESTRATÉGICOS DE RUIDO DE LAS CARRETERAS DE LA RED AUTONÓMICA DEL PRINCIPADO DE ASTURIAS CON TRÁFICO SUPERIOR A 3 MILLONES DE VEHÍCULOS AL AÑO. FASE III.	EL INGENIERO DIRECTOR DEL ESTUDIO DÑA. NATALIA GARCÍA ÁLVAREZ	CONSULTOR Louis Berger	AUTOR DEL ESTUDIO D. DAVID LLAMAS ALONSO	ESCALAS 1:25.000 0 125 250 375 500 m UNE A3 ORIGINALES	TITULO COMPLEMENTARIO PRINCIPADO DE ASTURIAS	Nº PLANO AS-112_1.1 HOJA 1 DE 1	FECHA AGOSTO 2016 Nº DE PÁGINA	DESIGNACIÓN MAPA DE NIVELES SONOROS. INDICADOR Ldia