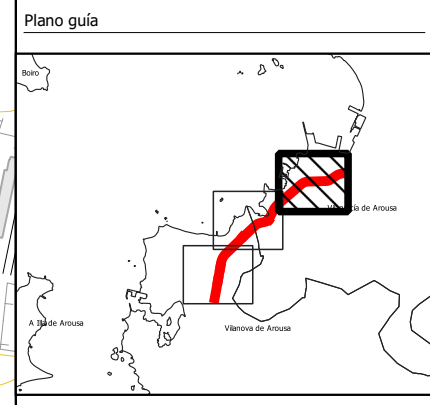


| AFECCION                        |                      |                      |
|---------------------------------|----------------------|----------------------|
| Superficies afectadas           |                      |                      |
| Lden                            | Superficie (km2)     |                      |
| >55 dB(A)                       | 0,39                 |                      |
| >65 dB(A)                       | 0,14                 |                      |
| >75 dB(A)                       | 0,00                 |                      |
| Población expuesta              |                      |                      |
| Lden                            | Viviendas (centenas) | Población (centenas) |
| >55 dB(A)                       | 5,0                  | 9,6                  |
| >65 dB(A)                       | 2,7                  | 5,2                  |
| >75 dB(A)                       | 0,0                  | 0,0                  |
| Hospitales y colegios expuestos |                      |                      |
| Lden                            | Nº hospitales        | Nº colegios          |
| >55 dB(A)                       | 0                    | 0                    |
| >65 dB(A)                       | 0                    | 0                    |
| >75 dB(A)                       | 0                    | 0                    |

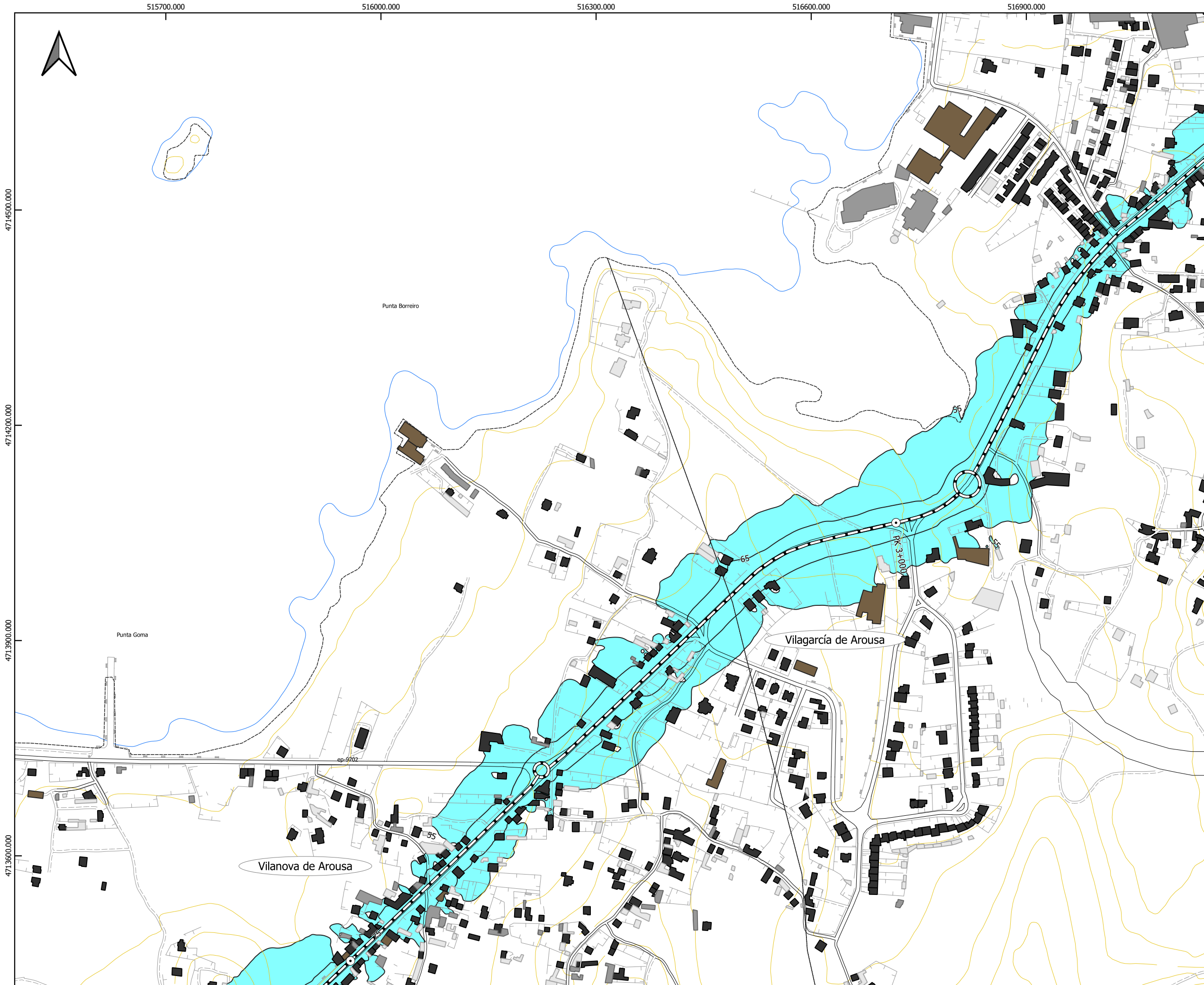
- Lenda cartografía
- UME PO-549
  - Punto kilométrico
  - Estradas
  - Ferrocarril
  - Hidrografía
  - Bordes
  - Curvas de Nivel
  - Límite administrativo

- Lenda edificacións
- Edificio Residencial
  - Edificio Sanitario-Docente-Cultural
  - Edificio Industrial ou Terciario
  - Outro edificio

- Niveis sonoros dB(A)
- Zona de afección
  - Isófona de 55, 65 e 75 dB(A)







| Superficies afectadas |                  |
|-----------------------|------------------|
| Lden                  | Superficie (km2) |
| >55 dB(A)             | 0,39             |
| >65 dB(A)             | 0,14             |
| >75 dB(A)             | 0,00             |

| Población expuesta |                      |                      |
|--------------------|----------------------|----------------------|
| Lden               | Viviendas (centenas) | Población (centenas) |
| >55 dB(A)          | 5,0                  | 9,6                  |
| >65 dB(A)          | 2,7                  | 5,2                  |
| >75 dB(A)          | 0,0                  | 0,0                  |

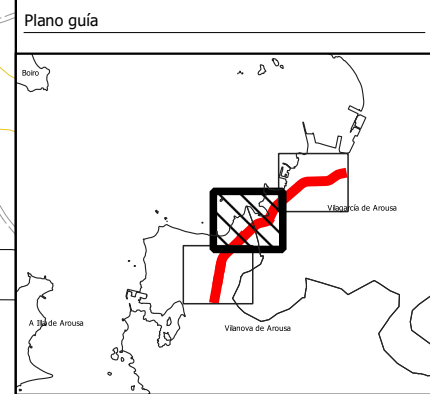
  

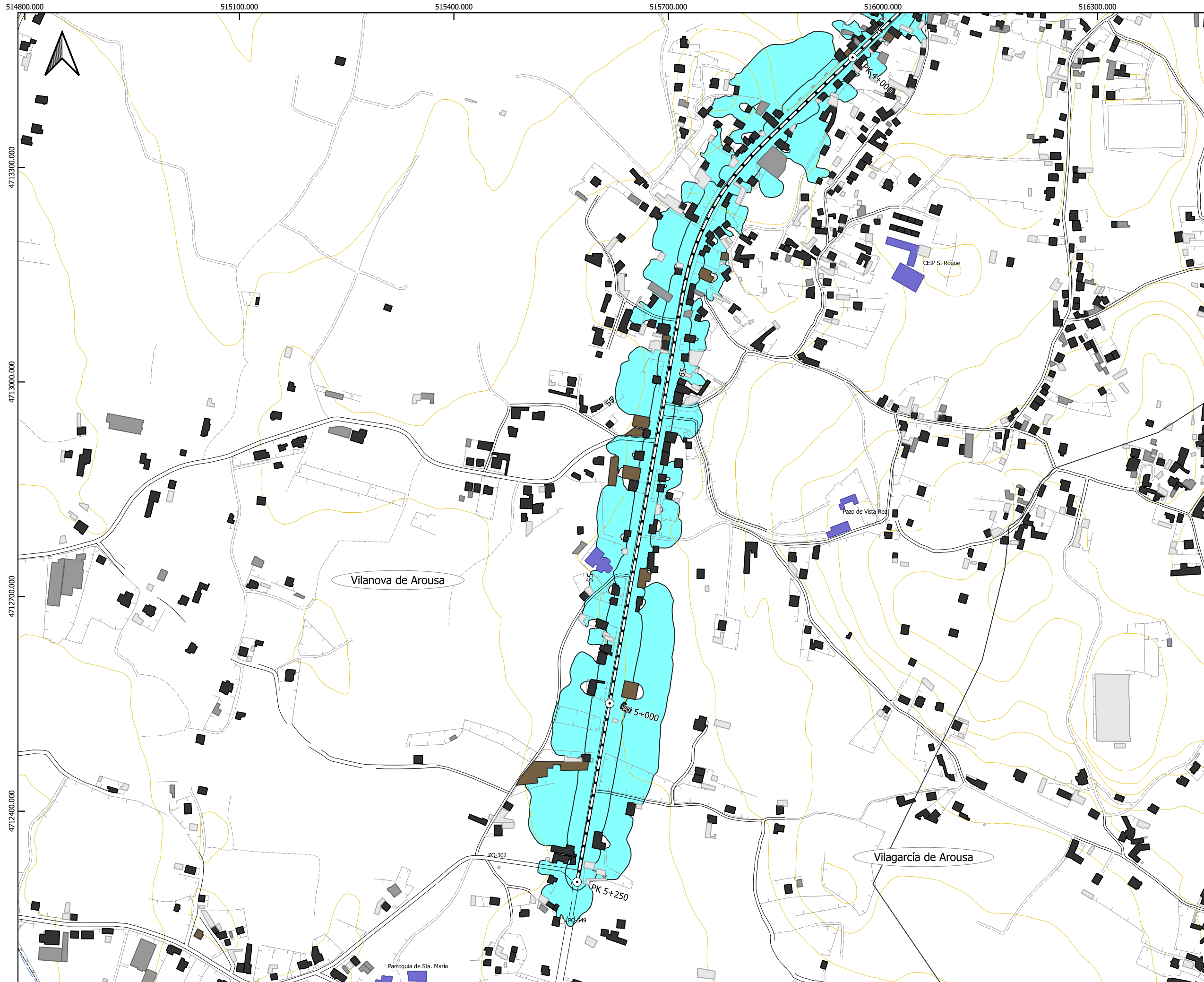
| Hospitales y colegios expuestos |               |             |
|---------------------------------|---------------|-------------|
| Lden                            | Nº hospitales | Nº colegios |
| >55 dB(A)                       | 0             | 0           |
| >65 dB(A)                       | 0             | 0           |
| >75 dB(A)                       | 0             | 0           |

- Lenda cartografía**
- UME PO-549
  - Punto kilométrico
  - Estradas
  - Ferrocarril
  - Hidrografía
  - Bordes
  - Curvas de Nivel
  - Límite administrativo

- Lenda edificacións**
- Edificio Residencial
  - Edificio Sanitario-Docente-Cultural
  - Edificio Industrial ou Terciario
  - Outro edificio

- Niveis sonoros dB(A)**
- Zona de afección
  - Isófona de 55, 65 e 75 dB(A)





| Superficies afectadas |                  |
|-----------------------|------------------|
| Lden                  | Superficie (km2) |
| >55 dB(A)             | 0,39             |
| >65 dB(A)             | 0,14             |
| >75 dB(A)             | 0,00             |

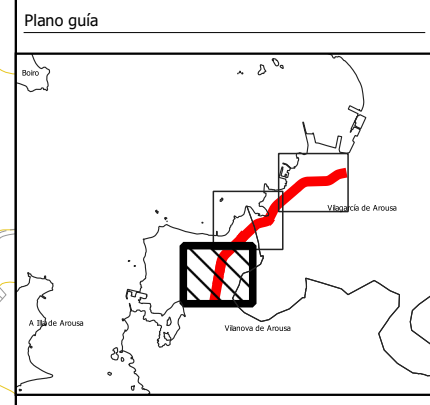
  

| Población expuesta |                      |                      |
|--------------------|----------------------|----------------------|
| Lden               | Viviendas (centenas) | Población (centenas) |
| >55 dB(A)          | 5,0                  | 9,6                  |
| >65 dB(A)          | 2,7                  | 5,2                  |
| >75 dB(A)          | 0,0                  | 0,0                  |

| Hospitales y colegios expuestos |               |             |
|---------------------------------|---------------|-------------|
| Lden                            | Nº hospitales | Nº colegios |
| >55 dB(A)                       | 0             | 0           |
| >65 dB(A)                       | 0             | 0           |
| >75 dB(A)                       | 0             | 0           |

- Lenda cartografía**
- UME PO-549
  - Punto kilométrico
  - Estradas
  - Ferrocarril
  - Hidrografía
  - Bordes
  - Curvas de Nivel
  - Límite administrativo
- Lenda edificacións**
- Edificio Residencial
  - Edificio Sanitario-Docente-Cultural
  - Edificio Industrial ou Terciario
  - Outro edificio
- Niveis sonoros dB(A)**
- Zona deafección
  - Isófona de 55, 65 e 75 dB(A)



CVE: bdGivkgZLO  
 Verificación: <https://sede.xunta.gal/cve>