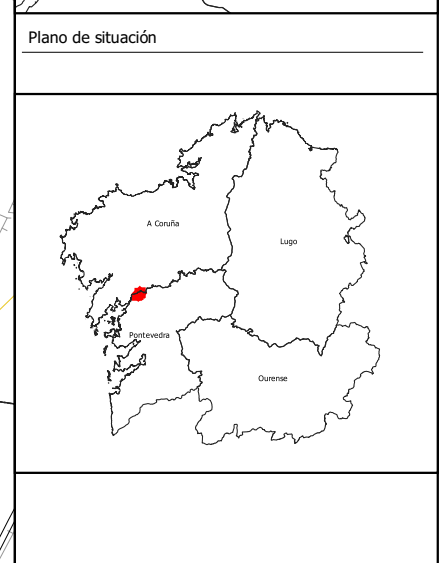
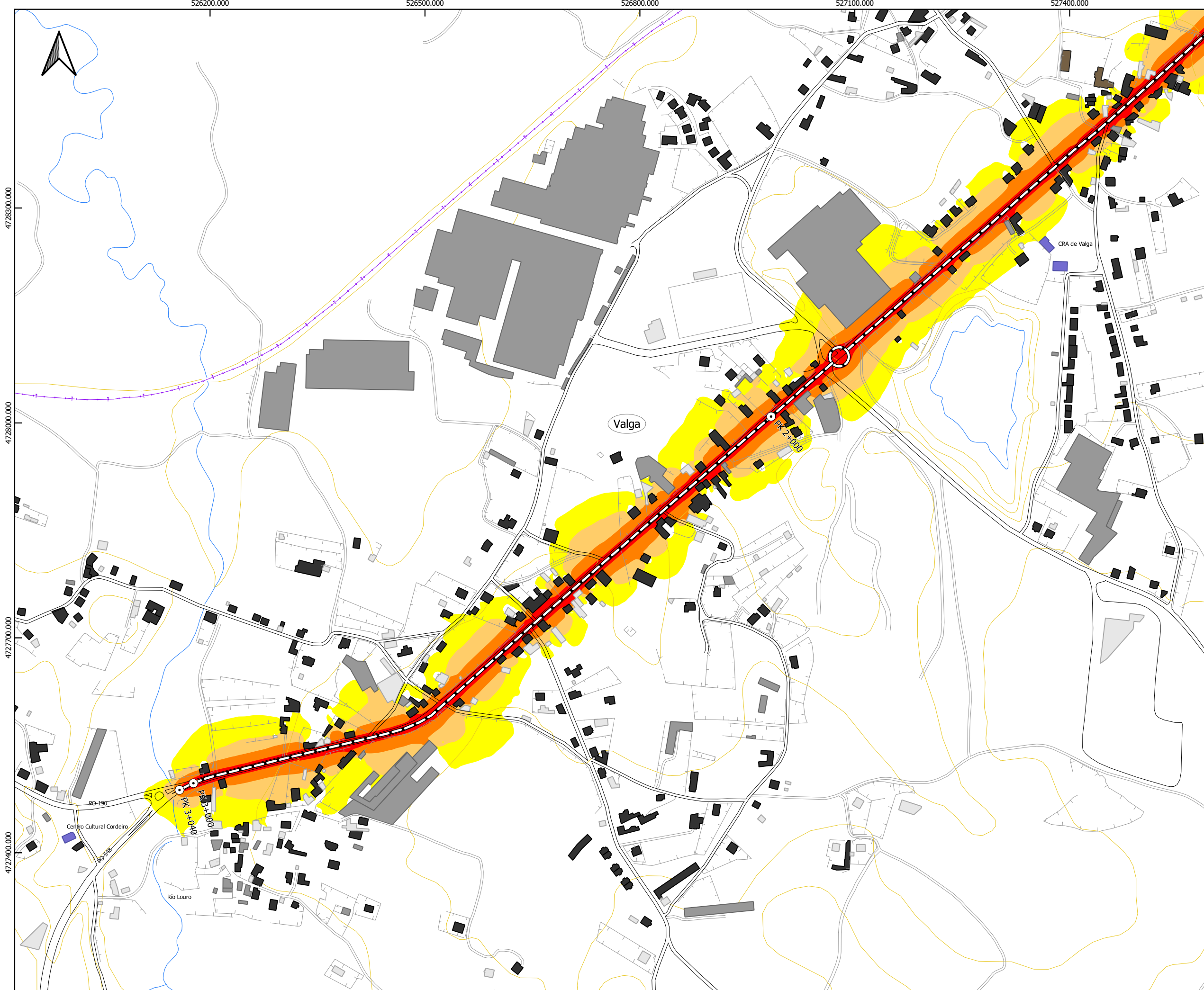


- Lenda cartografía**
- UME PO-548\_1
  - Estradas
  - Ferrocarril
  - Hidrografía
  - Bordes
  - Curvas de Nivel
  - - Límite administrativo
  - ⊙ Punto Kilométrico

- Lenda edificacións**
- Edificio Residencial
  - Edificio Sanitario-Docente-Cultural
  - Edificio Industrial ou Terciario
  - Outro edificio

- Niveis sonoros Lden dB(A)**
- 55-59 dB(A)
  - 60-64 dB(A)
  - 65-69 dB(A)
  - 70-74 dB(A)
  - ≥ 75 dB(A)



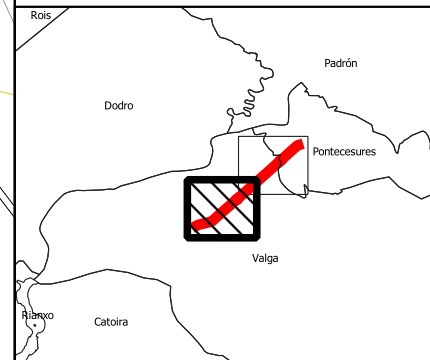


- Lenda cartografía**
- UME PO-548\_1
  - Estradas
  - Ferrocarril
  - Hidrografía
  - Bordes
  - Curvas de Nivel
  - Límite administrativo
  - Punto Kilométrico

- Lenda edificacións**
- Edificio Residencial
  - Edificio Sanitario-Docente-Cultural
  - Edificio Industrial ou Terciario
  - Outro edificio

- Niveis sonoros Lden dB(A)**
- 55-59 dB(A)
  - 60-64 dB(A)
  - 65-69 dB(A)
  - 70-74 dB(A)
  - ≥ 75 dB(A)

**Plano guía**



**Plano de situación**



CVE: oMBACMIV225  
 Verificación: <https://sede.xunta.gal/cve>