Asinado por: SANCHEZ CARBAJALES, SONIA
Cargo: Xefa de Servicio de Planificación e Innovación
Data e hora: 09/09/2021 10:50:54

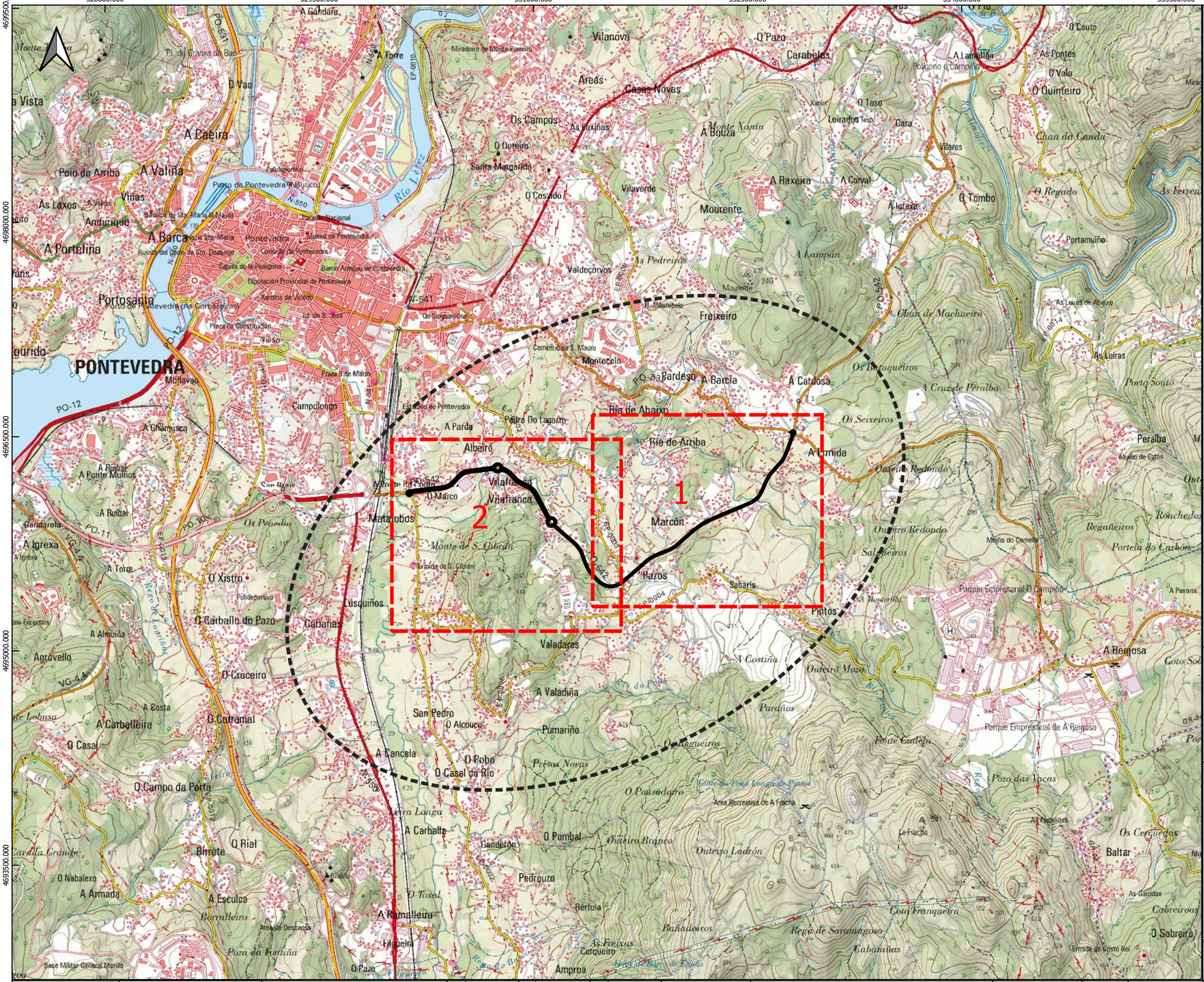

Lenda cartografía

- UME de estudo
- Situación
- Vistas Escala 1:5.000

Plano guía

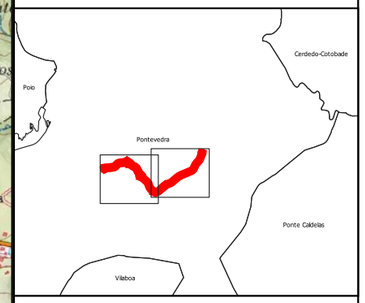

Plano de situación

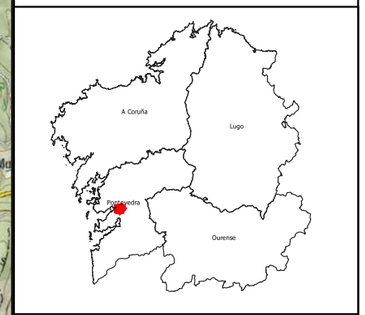

CVE: IKxEFb8pT6
Verificación: https://sede.xunta.gal/cve

XUNTA DE GALICIA
CONSELLERÍA DE INFRAESTRUTURAS E MOBILIDADE

axencia galega de infraestruturas

CONSULTORES:
AAC CENTRO DE ACÚSTICA APLICADA
Ingeniería • Laboratorio
GalaiControl INGENIERIA DE CALIDADES
U.T.E. AAC CENTRO DE ACÚSTICA APLICADA S.L. Y GALAICONTROL S.L.

O ENXEÑEIRO DE C.C. E.P. DELEGADO DO CONSULTOR: TRINIDAD LÓPEZ RODRÍGUEZ

O ENXEÑEIRO T.T. AUTOR DO ESTUDO: MÓNICA TOMÁS GARRIDO

O ENXEÑEIRO DE C.C. E.P. DIRECTOR DO ESTUDO: SONIA SANCHEZ CARBAJALES

ESCALA: A-3: 1 / 25.000
0 250 500 m

TÍTULO DO ESTUDO: ACTUALIZACIÓN DOS MAPAS ESTRATÉXICOS DE RUIDO E DO PLAN DE ACCIÓN CONTRA A CONTAMINACIÓN ACÚSTICA DA RAEGA

UNIDADE DO MAPA ESTRATÉXICO: PO-542
PK 3+210 - 6+870

CLAVE: GA/19/001.09

NÚMERO DO PLANO: 0
FOLLA: 1 DE 1

DESIGNACIÓN DO PLANO: PO-542
PLANO DE SITUACION

DATA: 01 / 2021
NÚMERO DE PAXINA: -