Asinado por: SANCHEZ CARBAJALES, SONIA
Cargo: Xefa de Servicio de Planificación e Innovación
Data e hora: 09/09/2021 10:49:37

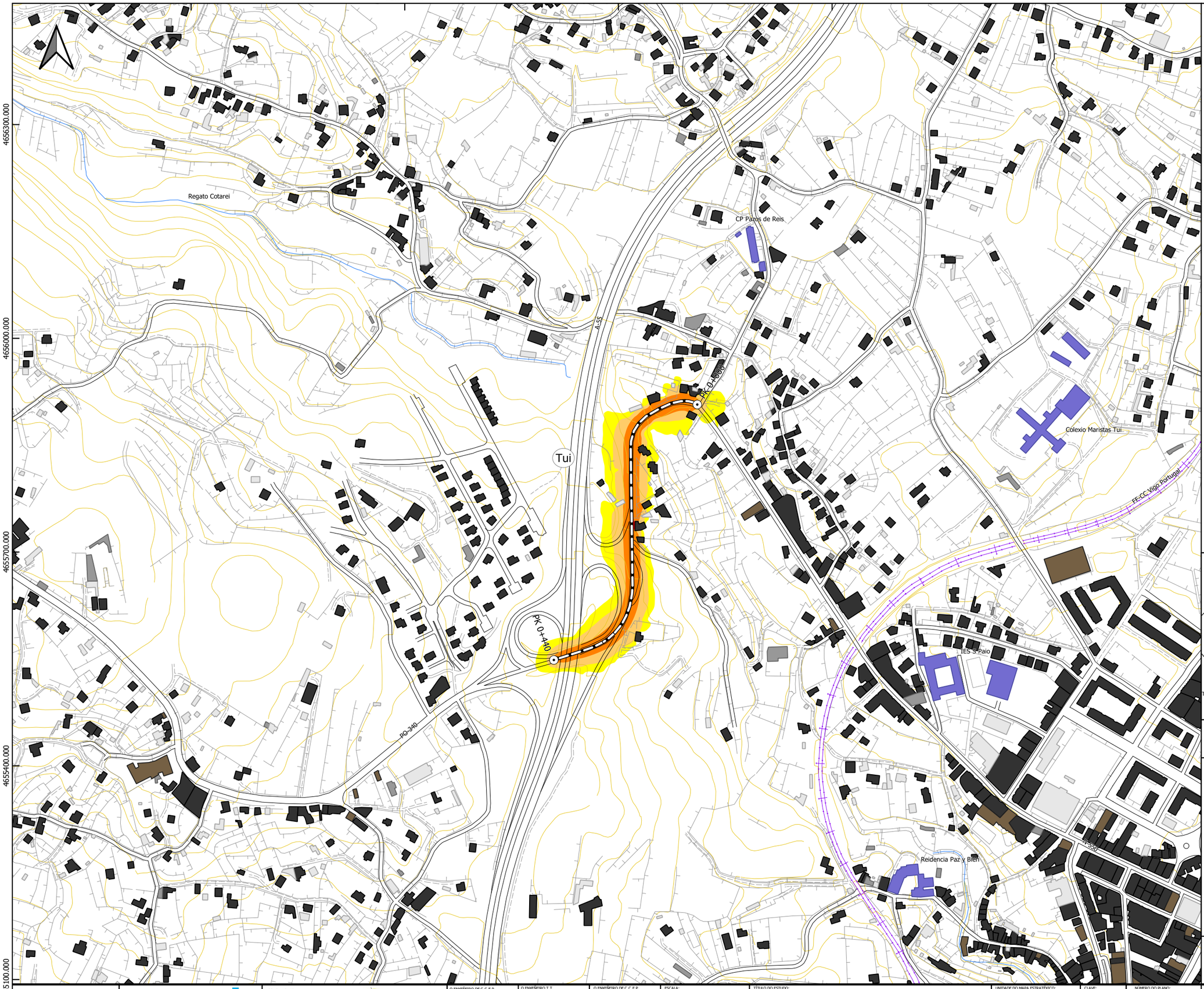

Lenda cartografía

- UME PO-340_1
- Estradas
- Ferrocarril
- Hidrografía
- Bordes
- Curvas de Nivel
- Límite administrativo
- Punto Kilométrico

Lenda edificacións

- Edificio Residencial
- Edificio Sanitario-Docente-Cultural
- Edificio Industrial ou Terciario
- Outro edificio

Niveis sonoros Ld dB(A)

- 55-59 dB(A)
- 60-64 dB(A)
- 65-69 dB(A)
- 70-74 dB(A)
- ≥ 75 dB(A)

Plano guía

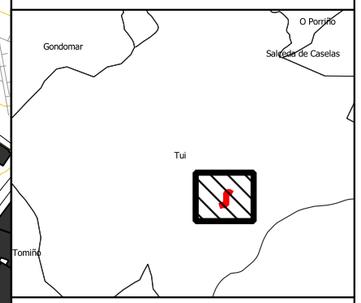

Plano de situación

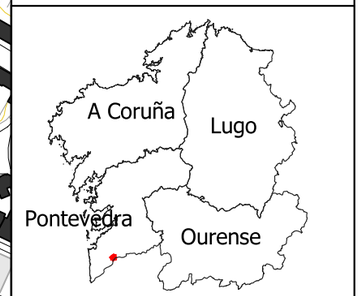

XUNTA DE GALICIA
CONSELLERÍA DE INFRAESTRUTURAS E MOBILIDADE

axencia galega de infraestruturas

CONSULTORES:
AAC Centro de Acústica Aplicada
U.T.E. AAC CENTRO DE ACÚSTICA APLICADA S.L. Y GALAICONTROL S.L.

O ENXEÑEIRO DE C.C.E.P. DELEGADO DO CONSULTOR: TRINIDAD LÓPEZ RODRÍGUEZ

O ENXEÑEIRO T.T. AUTOR DO ESTUDO: MÓNICA TOMÁS GARRIDO

O ENXEÑEIRO DE C.C.E.P. DIRECTOR DO ESTUDO: SONIA SANCHEZ CARBAJALES

ESCALA: A-3: 1 / 5.000 (0 – 50 – 100 m)

TÍTULO DO ESTUDO: ACTUALIZACIÓN DOS MAPAS ESTRATÉXICOS DE RUIDO E DO PLAN DE ACCIÓN CONTRA A CONTAMINACIÓN ACÚSTICA DA RAEGA

UNIDADE DO MAPA ESTRATÉXICO: PO-340 PK 0+000 - 0+440

CLAVE: GA/19/001.09

NÚMERO DO PLANO: 1.2

FOLLA: 1 DE 1

DESIGNACIÓN DO PLANO: PO-340_1 MAPA DE NIVEIS SONOROS INDICADOR Ld

DATA: 01 / 2021

NÚMERO DE PAXINA: -

CVE: NUXDsk0y1
Verificación: https://sede.xunta.gal/cve