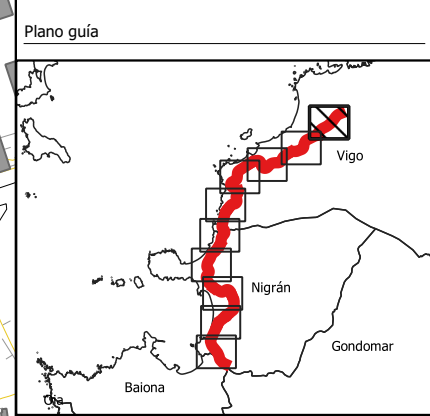


AFECCION		
Superficies afectadas		
Lden	Superficie (km2)	
>55 dB(A)	1,13	
>65 dB(A)	0,36	
>75 dB(A)	0,00	
Población expuesta		
Lden	Viviendas (centenas)	Población (centenas)
>55 dB(A)	7,4	13,7
>65 dB(A)	0,4	0,8
>75 dB(A)	0,0	0,0
Hospitales y colegios expuestos		
Lden	Nº hospitales	Nº colegios
>55 dB(A)	0	2
>65 dB(A)	0	1
>75 dB(A)	0	0

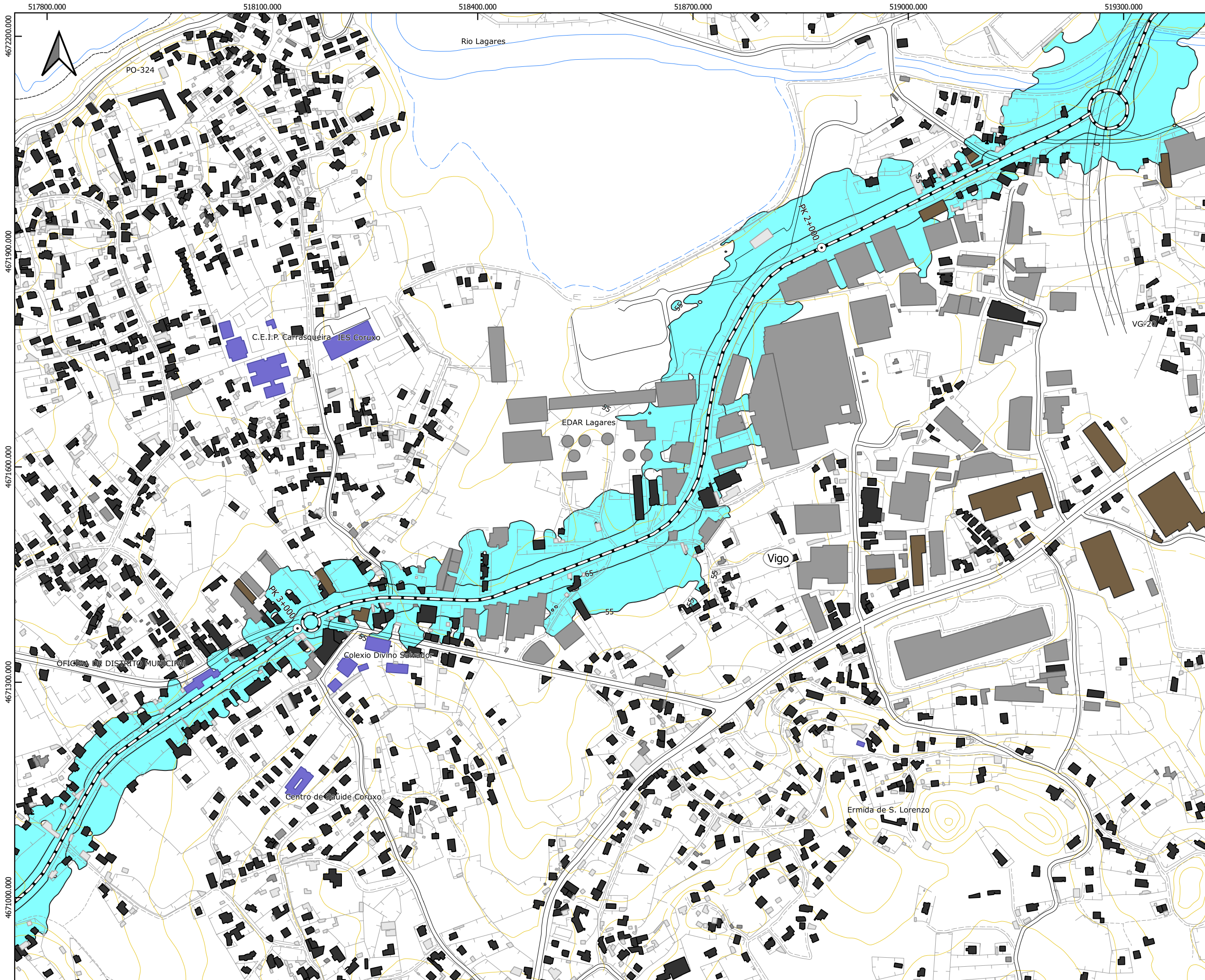
- Lenda cartografía
- UME PO-325
  - Punto Kilométrico
  - Estradas
  - Ferrocarril
  - Hidrografía
  - Bordes
  - Curvas de Nivel
  - Límite administrativo

- Lenda edificacións
- Edificio Residencial
  - Edificio Sanitario-Docente-Cultural
  - Edificio Industrial ou Terciario
  - Outro edificio

- Niveis sonoros dB(A)
- Zona de afección
  - Isófona de 55, 65 e 75 dB(A)







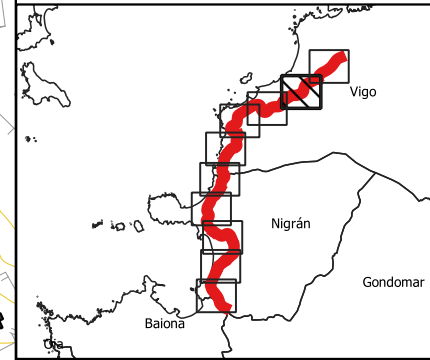
AFECCION		
Superficies afectadas		
Lden	Superficie (km2)	
>55 dB(A)	1,13	
>65 dB(A)	0,36	
>75 dB(A)	0,00	
Población expuesta		
Lden	Viviendas (centenas)	Población (centenas)
>55 dB(A)	7,4	13,7
>65 dB(A)	0,4	0,8
>75 dB(A)	0,0	0,0
Hospitales y colegios expuestos		
Lden	Nº hospitales	Nº colegios
>55 dB(A)	0	2
>65 dB(A)	0	1
>75 dB(A)	0	0

- Lenda cartografía
- UME PO-325
  - ⊙ Punto kilométrico
  - Estradas
  - Ferrocarril
  - Hidrografía
  - Bordes
  - Curvas de Nivel
  - Límite administrativo

- Lenda edificacións
- Edificio Residencial
  - Edificio Sanitario-Docente-Cultural
  - Edificio Industrial ou Terciario
  - Outro edificio

- Niveis sonoros dB(A)
- Zona de afección
  - Isófona de 55, 65 e 75 dB(A)

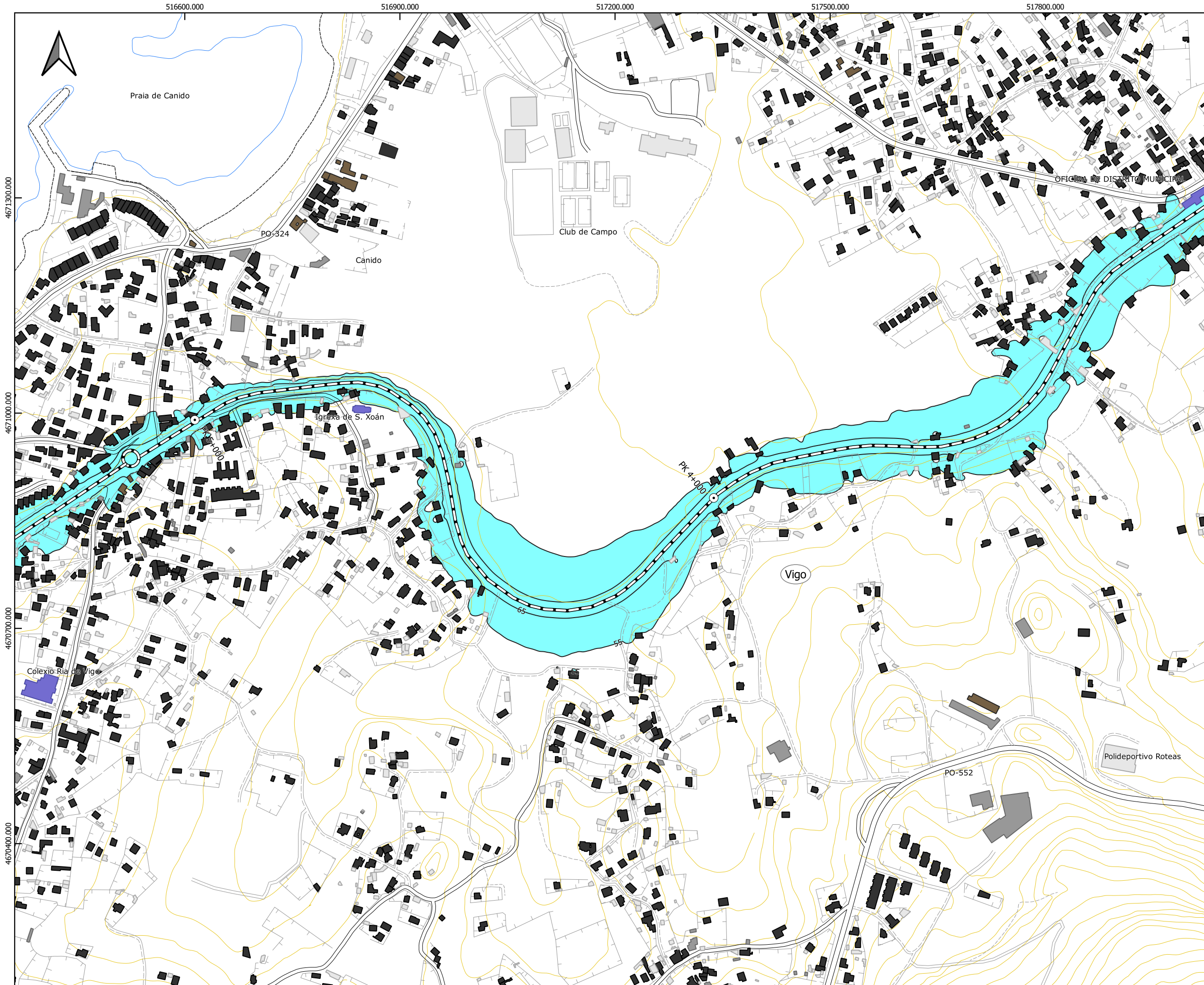
Plano guía



Plano de situación





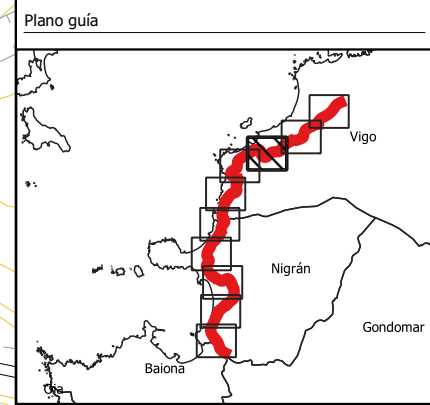


AFECCION		
Superficies afectadas		
Lden	Superficie (km2)	
>55 dB(A)	1,13	
>65 dB(A)	0,36	
>75 dB(A)	0,00	
Población expuesta		
Lden	Viviendas (centenas)	Población (centenas)
>55 dB(A)	7,4	13,7
>65 dB(A)	0,4	0,8
>75 dB(A)	0,0	0,0
Hospitales y colegios expuestos		
Lden	Nº hospitales	Nº colegios
>55 dB(A)	0	2
>65 dB(A)	0	1
>75 dB(A)	0	0

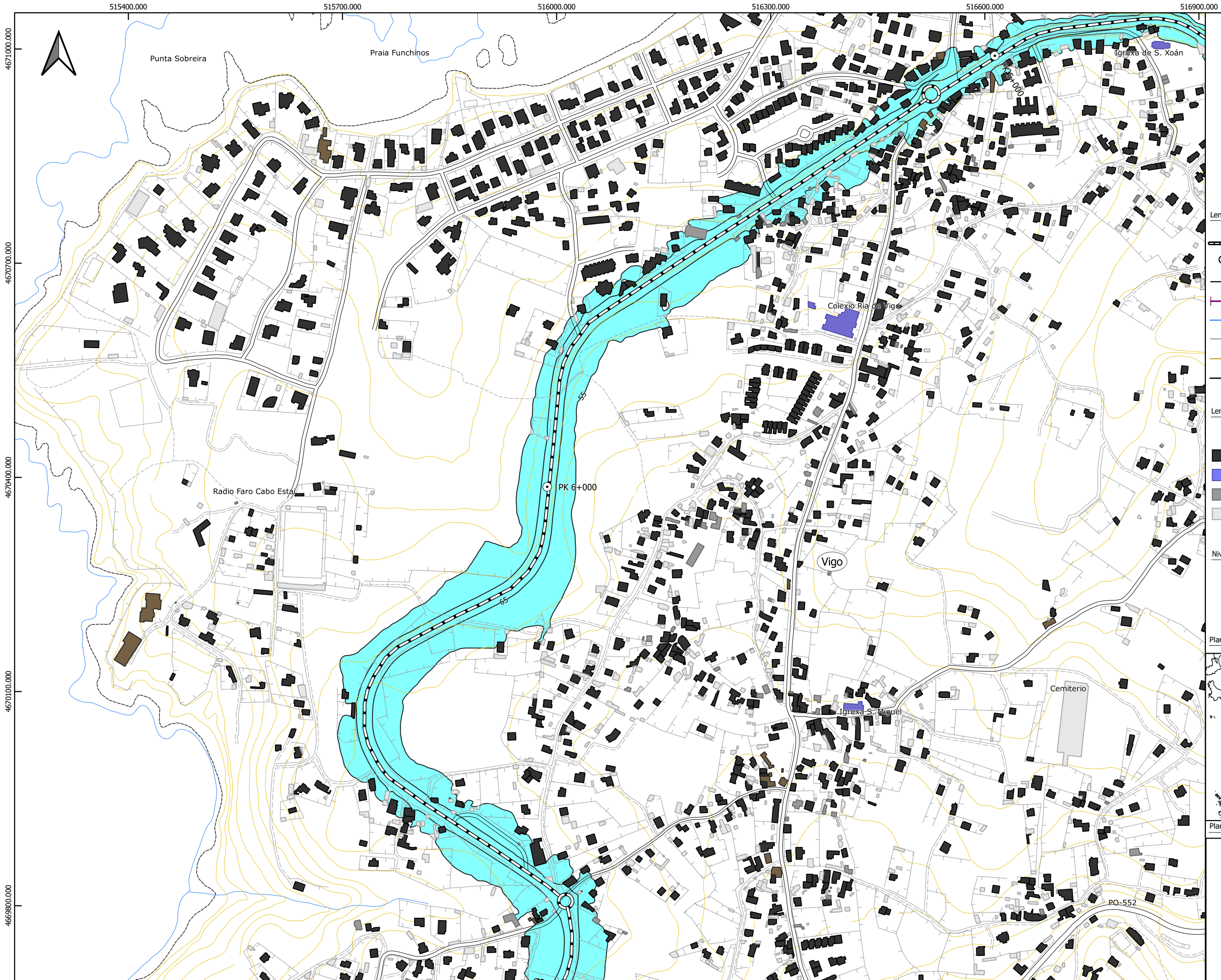
- Lenda cartografía
- UME PO-325
  - ⊙ Punto kilométrico
  - Estradas
  - Ferrocarril
  - Hidrografía
  - Bordes
  - Curvas de Nivel
  - - Límite administrativo

- Lenda edificacións
- Edificio Residencial
  - Edificio Sanitario-Docente-Cultural
  - Edificio Industrial ou Terciario
  - Outro edificio

- Niveis sonoros dB(A)
- Zona de afección
  - Isófona de 55, 65 e 75 dB(A)





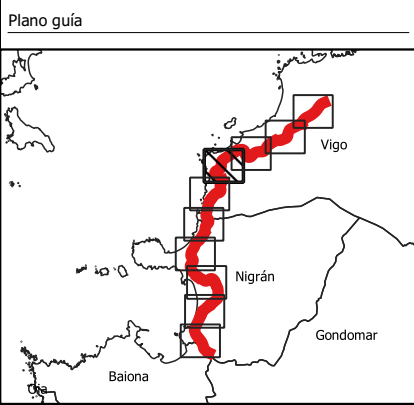


AFECCION		
Superficies afectadas		
Lden	Superficie (km2)	
>55 dB(A)	1,13	
>65 dB(A)	0,36	
>75 dB(A)	0,00	
Población expuesta		
Lden	Viviendas (centenas)	Población (centenas)
>55 dB(A)	7,4	13,7
>65 dB(A)	0,4	0,8
>75 dB(A)	0,0	0,0
Hospitales y colegios expuestos		
Lden	Nº hospitales	Nº colegios
>55 dB(A)	0	2
>65 dB(A)	0	1
>75 dB(A)	0	0

- Lenda cartografía
- UME PO-325
  - Punto kilométrico
  - Estradas
  - Ferrocarril
  - Hidrografía
  - Bordes
  - Curvas de Nivel
  - Límite administrativo

- Lenda edificacións
- Edificio Residencial
  - Edificio Sanitario-Docente-Cultural
  - Edificio Industrial ou Terciario
  - Outro edificio

- Niveis sonoros dB(A)
- Zona de afección
  - Isófona de 55, 65 e 75 dB(A)





514800.000

515100.000

515400.000

515700.000

516000.000

516300.000

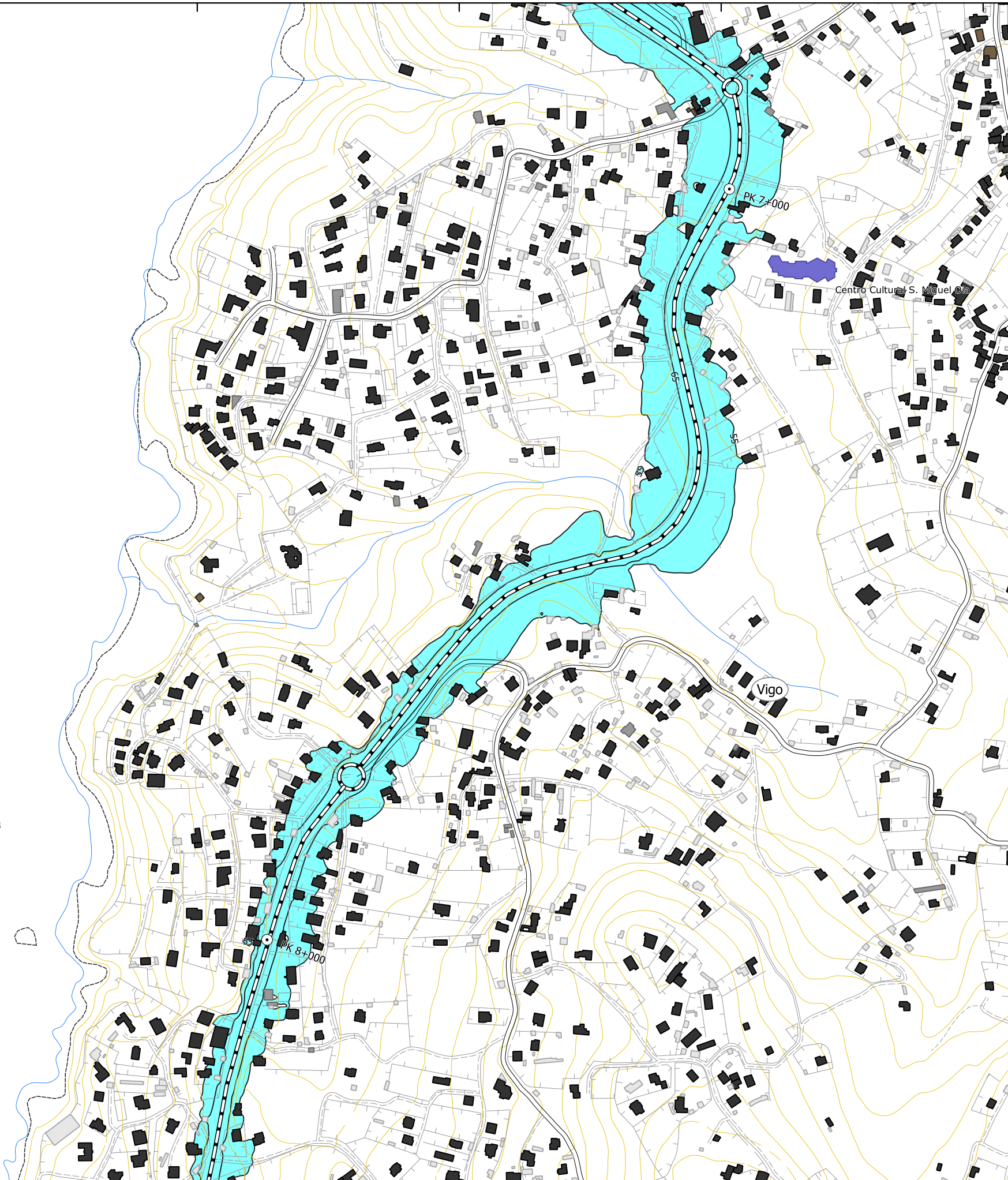
4669800.000

4669500.000

4669200.000

4669000.000

4668600.000



Superficies afectadas	
Lden	Superficie (km2)
>55 dB(A)	1,13
>65 dB(A)	0,36
>75 dB(A)	0,00

Población expuesta		
Lden	Viviendas (centenas)	Población (centenas)
>55 dB(A)	7,4	13,7
>65 dB(A)	0,4	0,8
>75 dB(A)	0,0	0,0

Hospitales y colegios expuestos		
Lden	Nº hospitales	Nº colegios
>55 dB(A)	0	2
>65 dB(A)	0	1
>75 dB(A)	0	0

Lenda cartografía

- UME PO-325
- Punto kilométrico
- Estradas
- Ferrocarril
- Hidrografía
- Bordes
- Curvas de Nivel
- Límite administrativo

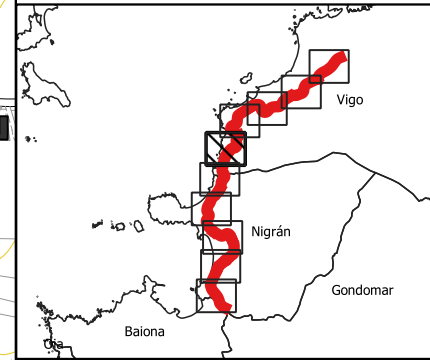
Lenda edificacións

- Edificio Residencial
- Edificio Sanitario-Docente-Cultural
- Edificio Industrial ou Terciario
- Outro edificio

Niveis sonoros dB(A)

- Zona deafección
- Isófona de 55, 65 e 75 dB(A)

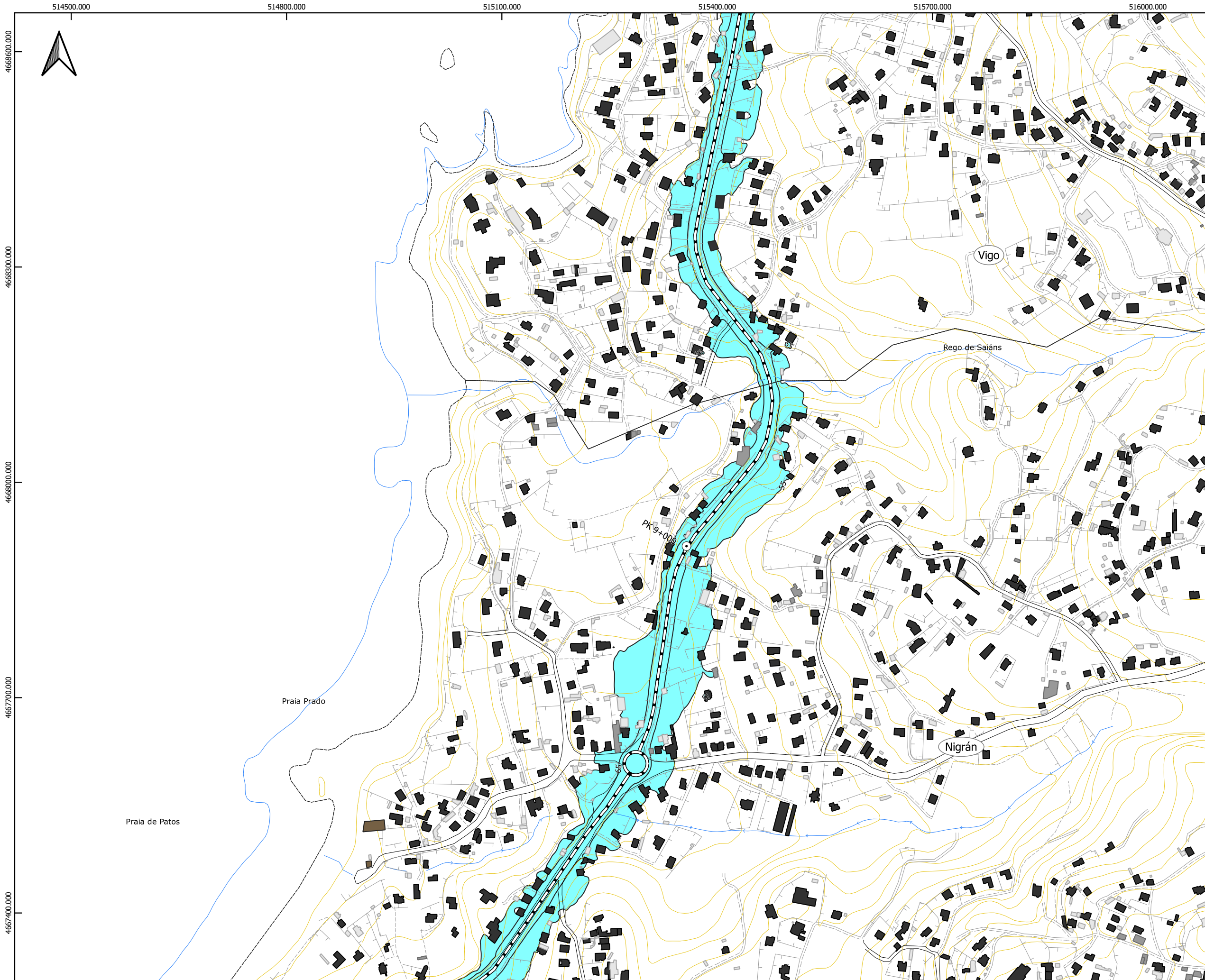
Plano guía



Plano de situación







Superficies afectadas	
Lden	Superficie (km2)
>55 dB(A)	1,13
>65 dB(A)	0,36
>75 dB(A)	0,00

Población expuesta		
Lden	Viviendas (centenas)	Población (centenas)
>55 dB(A)	7,4	13,7
>65 dB(A)	0,4	0,8
>75 dB(A)	0,0	0,0

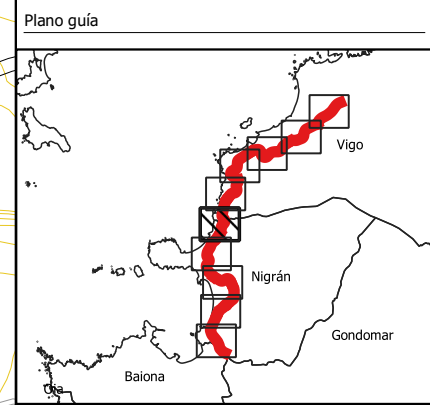
  

Hospitales y colegios expuestos		
Lden	Nº hospitales	Nº colegios
>55 dB(A)	0	2
>65 dB(A)	0	1
>75 dB(A)	0	0

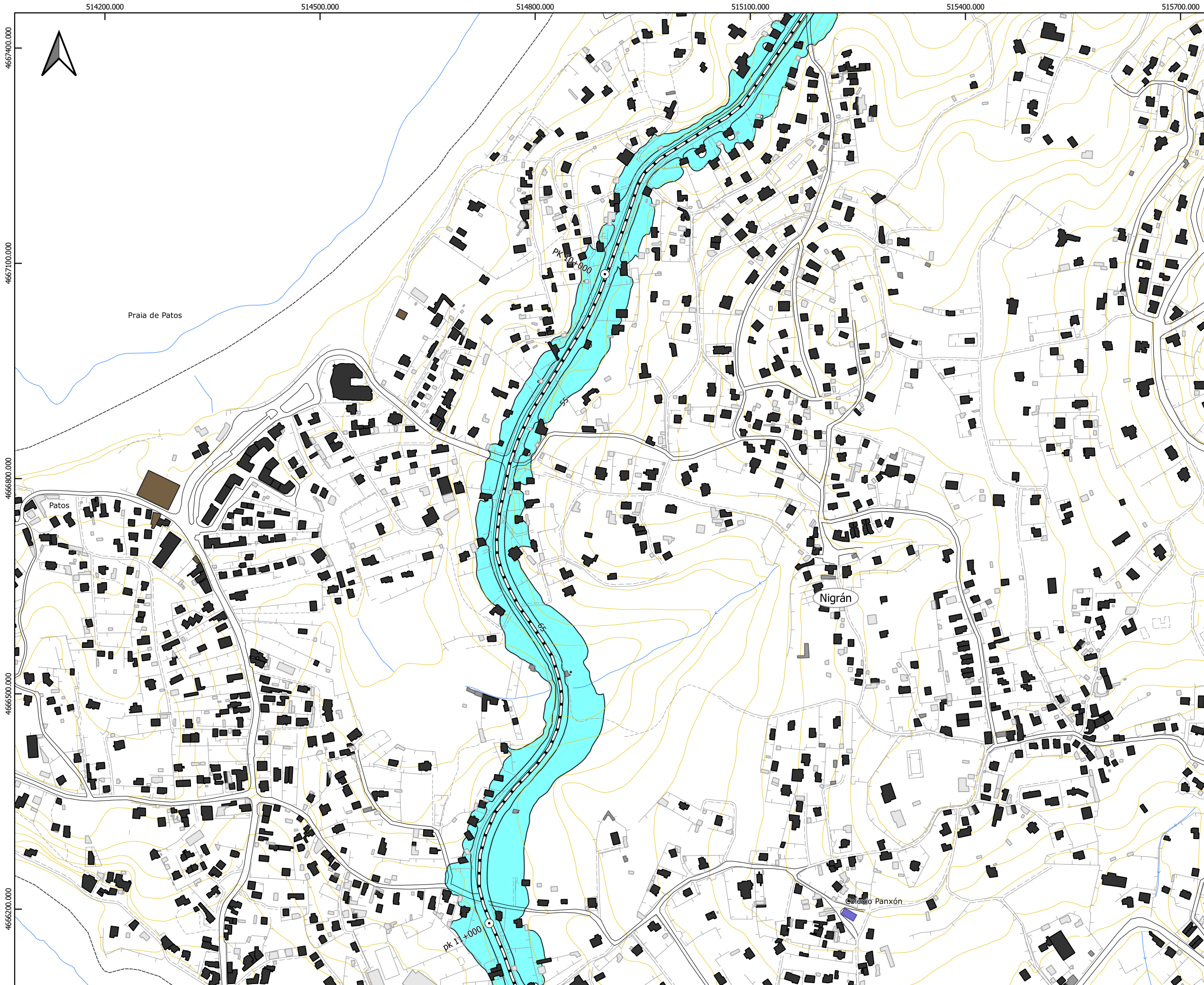
- Lenda cartografía**
- UME PO-325
  - ⊙ Punto kilométrico
  - Estradas
  - Ferrocarril
  - Hidrografía
  - Bordes
  - Curvas de Nivel
  - - Límite administrativo

- Lenda edificacións**
- Edificio Residencial
  - Edificio Sanitario-Docente-Cultural
  - Edificio Industrial ou Terciario
  - Outro edificio

- Niveis sonoros dB(A)**
- Zona de afección
  - Isófona de 55, 65 e 75 dB(A)







AFECCION		
Superficies afectadas		
Lden	Superficie (km2)	
>55 dB(A)	1,13	
>65 dB(A)	0,36	
>75 dB(A)	0,00	
Población expuesta		
Lden	Viviendas (centenas)	Población (centenas)
>55 dB(A)	7,4	13,7
>65 dB(A)	0,4	0,8
>75 dB(A)	0,0	0,0
Hospitales y colegios expuestos		
Lden	Nº hospitales	Nº colegios
>55 dB(A)	0	2
>65 dB(A)	0	1
>75 dB(A)	0	0

Lenda cartografía

- UME PO-325
- Punto kilométrico
- Estradas
- Ferrocarril
- Hidrografía
- Bordes
- Curvas de Nivel
- Límite administrativo

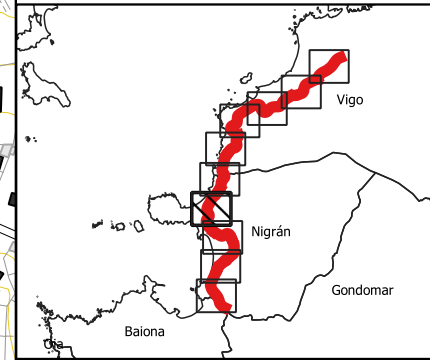
Lenda edificacións

- Edificio Residencial
- Edificio Sanitario-Docente-Cultural
- Edificio Industrial ou Terciario
- Outro edificio

Niveis sonoros dB(A)

- Zona de afección
- Isófona de 55, 65 e 75 dB(A)

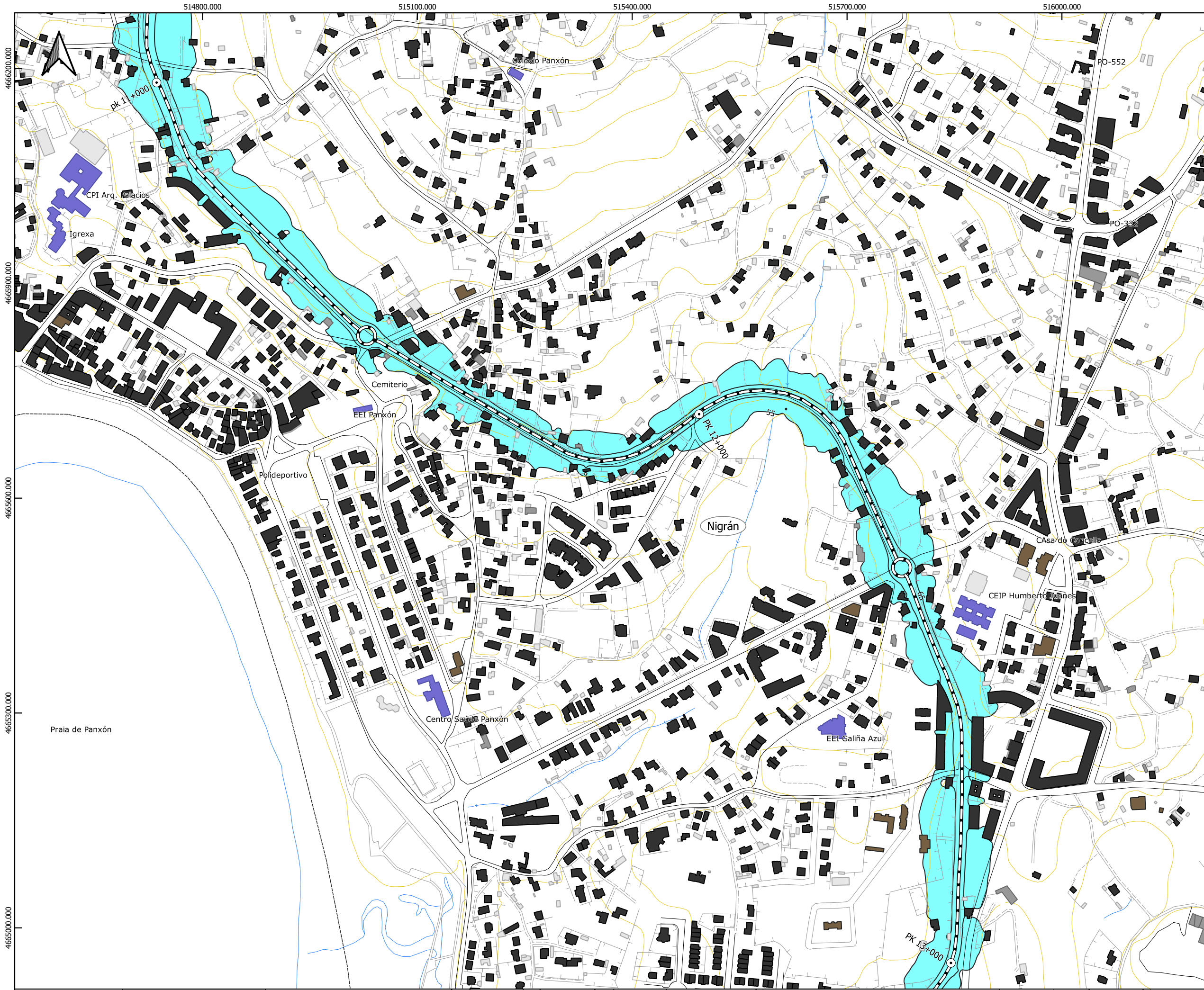
Plano guía



Plano de situación







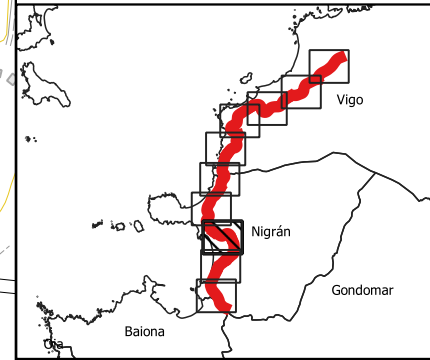
AFECCION		
Superficies afectadas		
Lden	Superficie (km2)	
>55 dB(A)	1,13	
>65 dB(A)	0,36	
>75 dB(A)	0,00	
Población expuesta		
Lden	Viviendas (centenas)	Población (centenas)
>55 dB(A)	7,4	13,7
>65 dB(A)	0,4	0,8
>75 dB(A)	0,0	0,0
Hospitales y colegios expuestos		
Lden	Nº hospitales	Nº colegios
>55 dB(A)	0	2
>65 dB(A)	0	1
>75 dB(A)	0	0

- Lenda cartografía
- UME PO-325
  - ⊙ Punto kilométrico
  - Estradas
  - Ferrocarril
  - Hidrografía
  - Bordes
  - Curvas de Nivel
  - Límite administrativo

- Lenda edificacións
- Edificio Residencial
  - Edificio Sanitario-Docente-Cultural
  - Edificio Industrial ou Terciario
  - Outro edificio

- Niveis sonoros dB(A)
- Zona de afección
  - Isófona de 55, 65 e 75 dB(A)

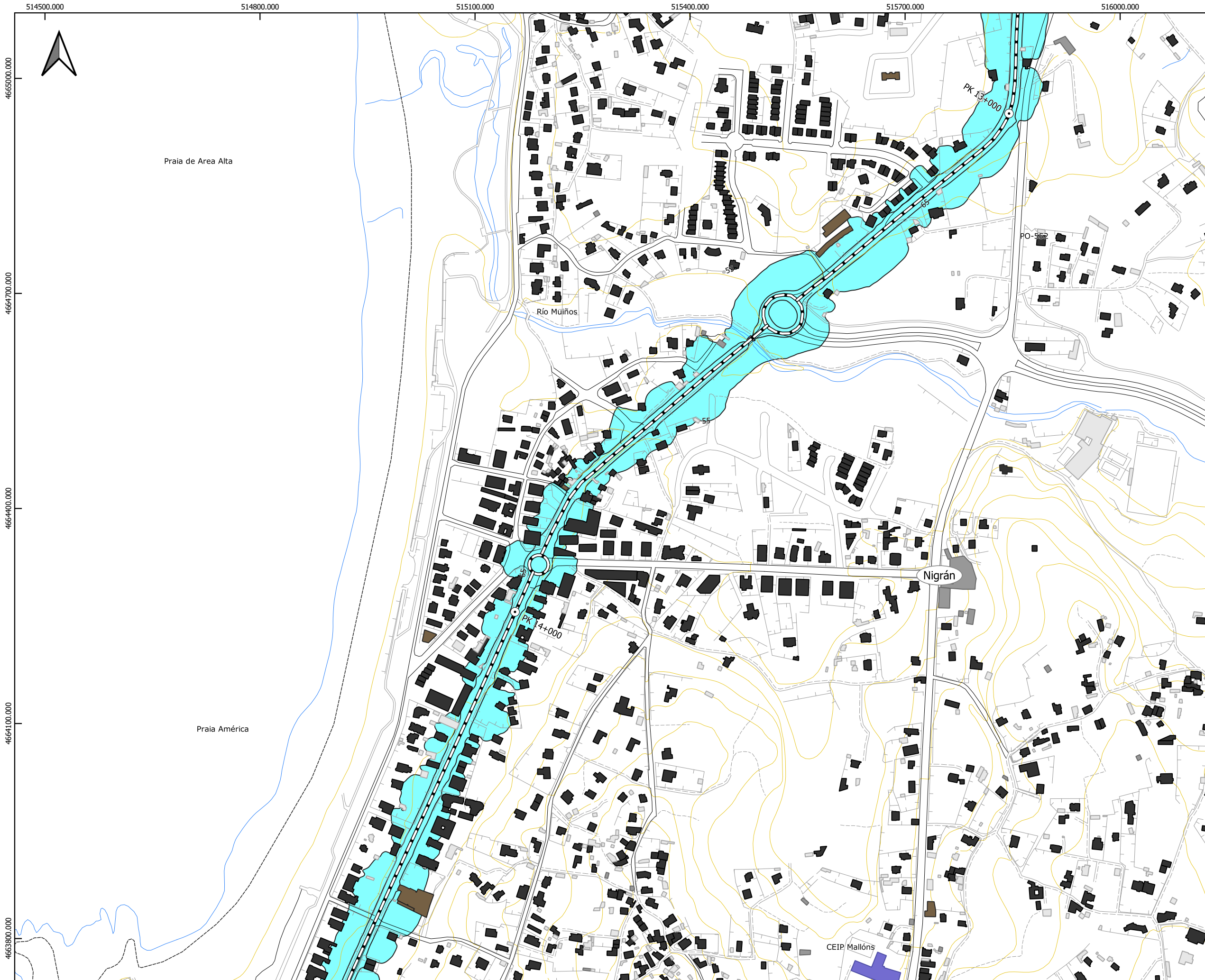
Plano guía



Plano de situación





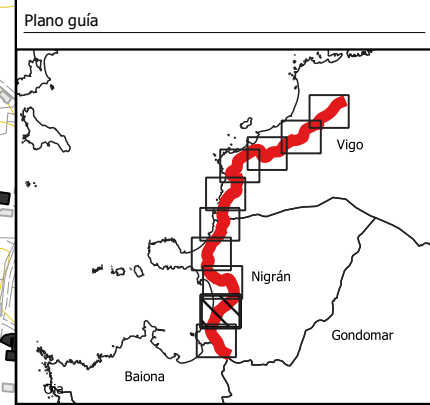


AFECCION		
Superficies afectadas		
Lden	Superficie (km2)	
>55 dB(A)	1,13	
>65 dB(A)	0,36	
>75 dB(A)	0,00	
Población expuesta		
Lden	Viviendas (centenas)	Población (centenas)
>55 dB(A)	7,4	13,7
>65 dB(A)	0,4	0,8
>75 dB(A)	0,0	0,0
Hospitales y colegios expuestos		
Lden	Nº hospitales	Nº colegios
>55 dB(A)	0	2
>65 dB(A)	0	1
>75 dB(A)	0	0

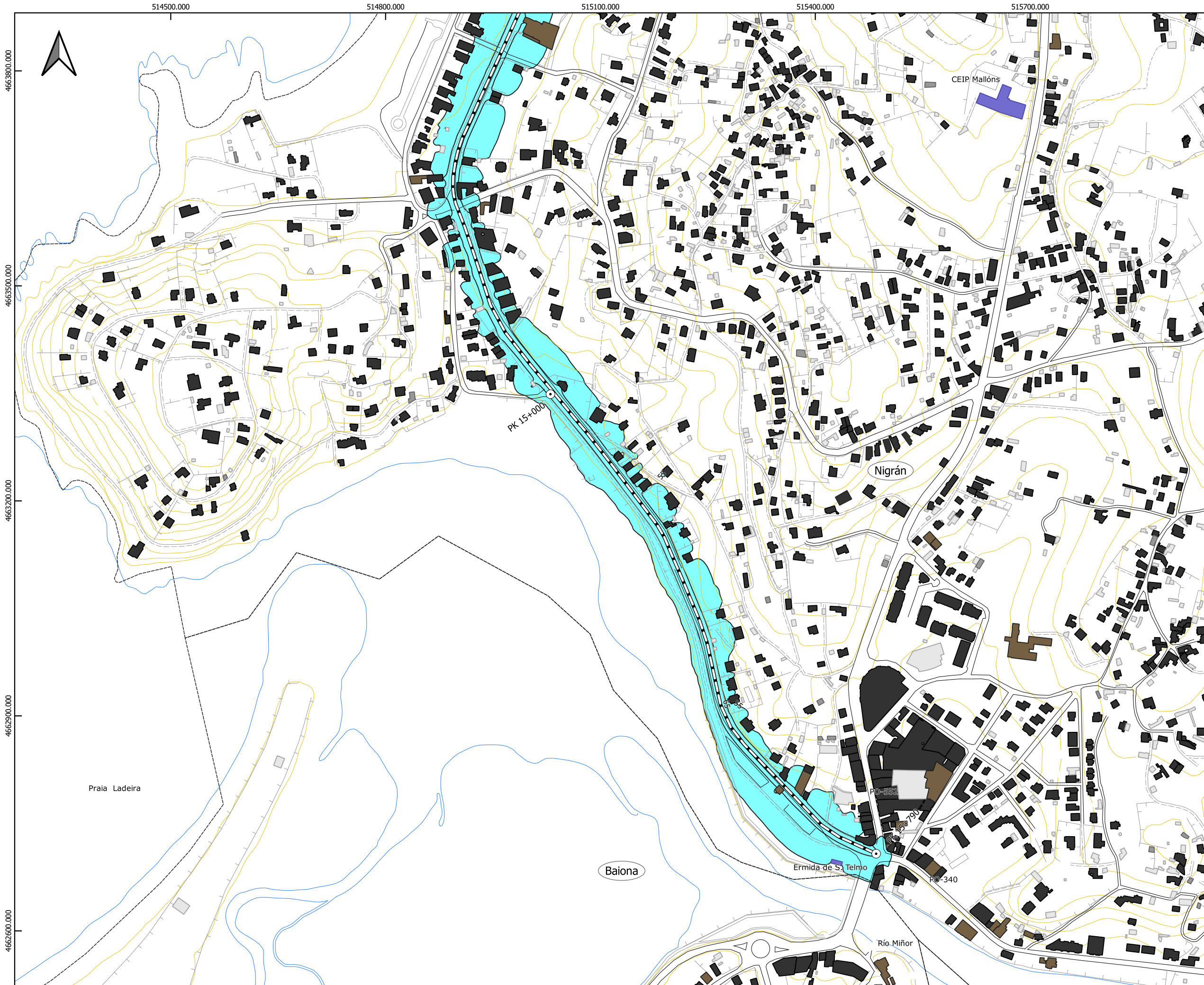
- Lenda cartografía
- UME PO-325
  - Punto Kilométrico
  - Estradas
  - Ferrocarril
  - Hidrografía
  - Bordes
  - Curvas de Nivel
  - Límite administrativo

- Lenda edificacións
- Edificio Residencial
  - Edificio Sanitario-Docente-Cultural
  - Edificio Industrial ou Terciario
  - Outro edificio

- Niveis sonoros dB(A)
- Zona de afección
  - Isófona de 55, 65 e 75 dB(A)





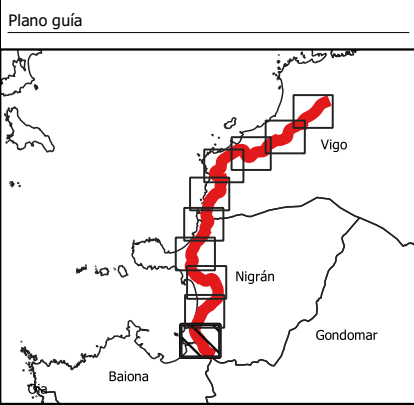


AFECCION		
Superficies afectadas		
Lden	Superficie (km2)	
>55 dB(A)	1,13	
>65 dB(A)	0,36	
>75 dB(A)	0,00	
Población expuesta		
Lden	Viviendas (centenas)	Población (centenas)
>55 dB(A)	7,4	13,7
>65 dB(A)	0,4	0,8
>75 dB(A)	0,0	0,0
Hospitales y colegios expuestos		
Lden	Nº hospitales	Nº colegios
>55 dB(A)	0	2
>65 dB(A)	0	1
>75 dB(A)	0	0

- Lenda cartografía
- UME PO-325
  - Punto Kilométrico
  - Estradas
  - Ferrocarril
  - Hidrografía
  - Bordes
  - Curvas de Nivel
  - Límite administrativo

- Lenda edificacións
- Edificio Residencial
  - Edificio Sanitario-Docente-Cultural
  - Edificio Industrial ou Terciario
  - Outro edificio

- Niveis sonoros dB(A)
- Zona de afección
  - Isófona de 55, 65 e 75 dB(A)



CVE: UV/R/SHU08  
 Verificación: <https://sede.xunta.gal/cve>