

Superficies afectadas	
Lden	Superficie (km2)
>55 dB(A)	0,16
>65 dB(A)	0,05
>75 dB(A)	0,00

Población expuesta		
Lden	Viviendas (centenas)	Población (centenas)
>55 dB(A)	0,8	1,6
>65 dB(A)	0,5	1,0
>75 dB(A)	0,0	0,0

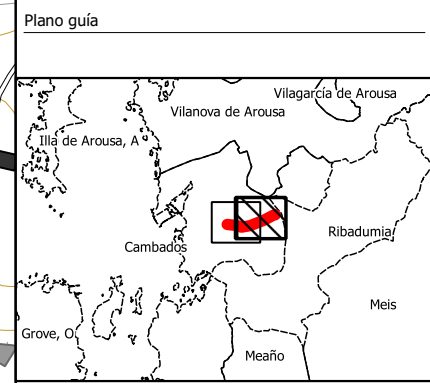
  

Hospitales y colegios expuestos		
Lden	Nº hospitales	Nº colegios
>55 dB(A)	0	0
>65 dB(A)	0	0
>75 dB(A)	0	0

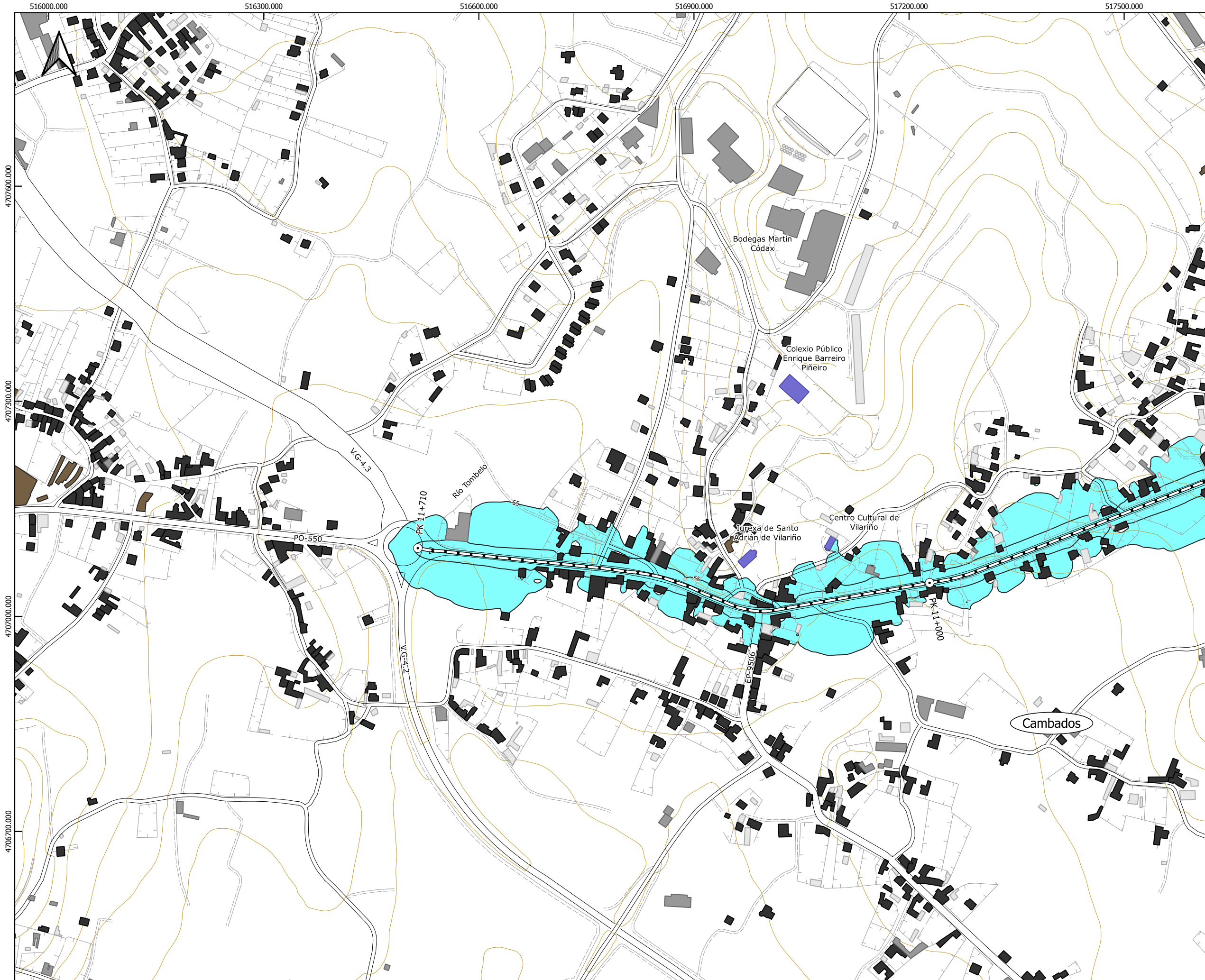
- Lenda cartografía
- UME PO-300
  - Punto kilométrico
  - Estradas
  - Ferrocarril
  - Hidrografía
  - Bordes
  - Curvas de Nivel
  - Límite administrativo

- Lenda edificacións
- Edificio Residencial
  - Edificio Sanitario-Docente-Cultural
  - Edificio Industrial ou Terciario
  - Outro edificio

- Niveis sonoros dB(A)
- Zona deafección
  - Isófona de 55, 65 e 75 dB(A)





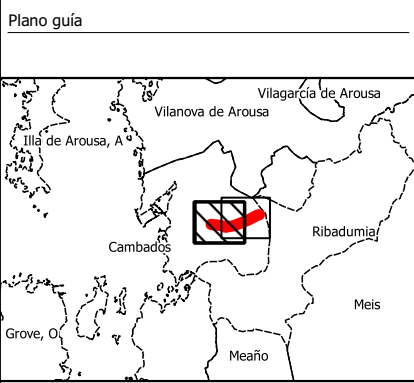


AFECCION		
Superficies afectadas		
Lden	Superficie (km2)	
>55 dB(A)	0.16	
>65 dB(A)	0.05	
>75 dB(A)	0.00	
Población expuesta		
Lden	Viviendas (centenas)	Población (centenas)
>55 dB(A)	0.8	1.6
>65 dB(A)	0.5	1.0
>75 dB(A)	0.0	0.0
Hospitales y colegios expuestos		
Lden	Nº hospitales	Nº colegios
>55 dB(A)	0	0
>65 dB(A)	0	0
>75 dB(A)	0	0

- Lenda cartografía
- UME PO-300
  - Punto kilométrico
  - Estradas
  - Ferrocarril
  - Hidrografía
  - Bordes
  - Curvas de Nivel
  - Límite administrativo

- Lenda edificacións
- Edificio Residencial
  - Edificio Sanitario-Docente-Cultural
  - Edificio Industrial ou Terciario
  - Outro edificio

- Niveis sonoros dB(A)
- Zona deafección
  - Isófona de 55, 65 e 75 dB(A)



CVE: LVXclHW269  
 Verificación: https://sede.xunta.gal/cve