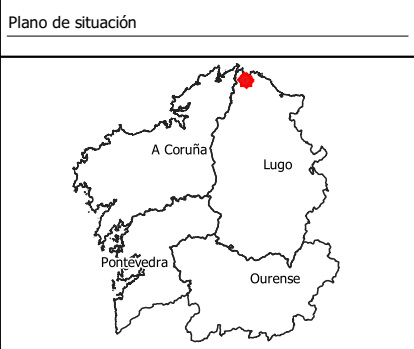
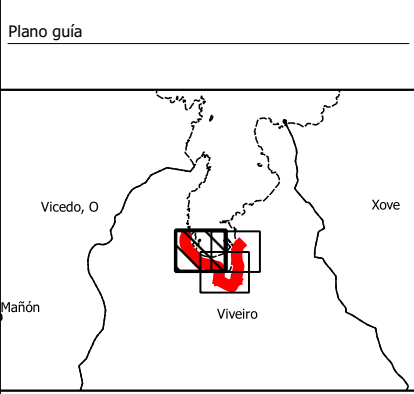


AFECCION		
Superficies afectadas		
Lden	Superficie (km2)	
>55 dB(A)	0,52	
>65 dB(A)	0,14	
>75 dB(A)	0,00	
Población expuesta		
Lden	Viviendas (centenas)	Población (centenas)
>55 dB(A)	14,4	20,0
>65 dB(A)	6,8	9,4
>75 dB(A)	0,0	0,0
Hospitales y colegios expuestos		
Lden	Nº hospitales	Nº colegios
>55 dB(A)	2	7
>65 dB(A)	2	4
>75 dB(A)	0	0

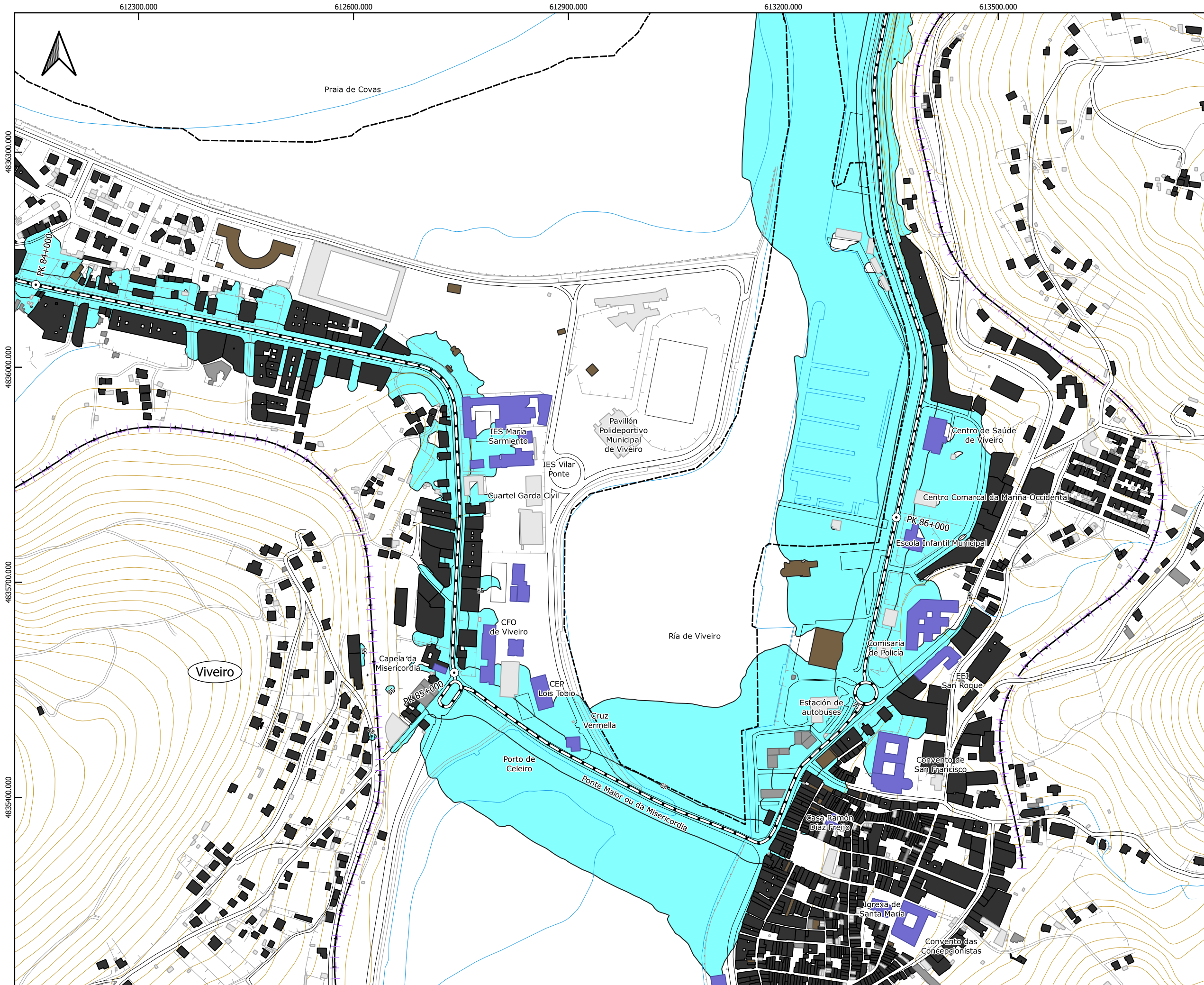
- Lenda cartografía
- UME LU-862
  - Punto kilométrico
  - Estradas
  - Ferrocarril
  - Hidrografía
  - Bordes
  - Curvas de Nivel
  - Límite administrativo

- Lenda edificacións
- Edificio Residencial
  - Edificio Sanitario-Docente-Cultural
  - Edificio Industrial ou Terciario
  - Outro edificio

- Niveis sonoros dB(A)
- Zona de afección
  - Isófona de 55, 65 e 75 dB(A)





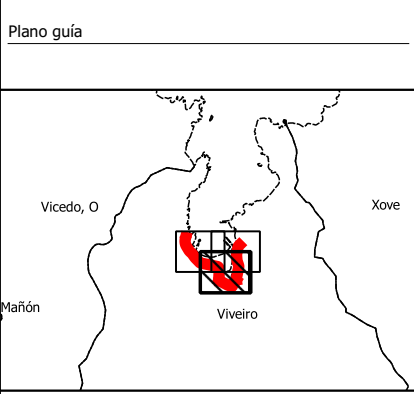


AFECCION		
Superficies afectadas		
Lden	Superficie (km2)	
>55 dB(A)	0,52	
>65 dB(A)	0,14	
>75 dB(A)	0,00	
Población expuesta		
Lden	Viviendas (centenas)	Población (centenas)
>55 dB(A)	14,4	20,0
>65 dB(A)	6,8	9,4
>75 dB(A)	0,0	0,0
Hospitales y colegios expuestos		
Lden	Nº hospitales	Nº colegios
>55 dB(A)	2	7
>65 dB(A)	2	4
>75 dB(A)	0	0

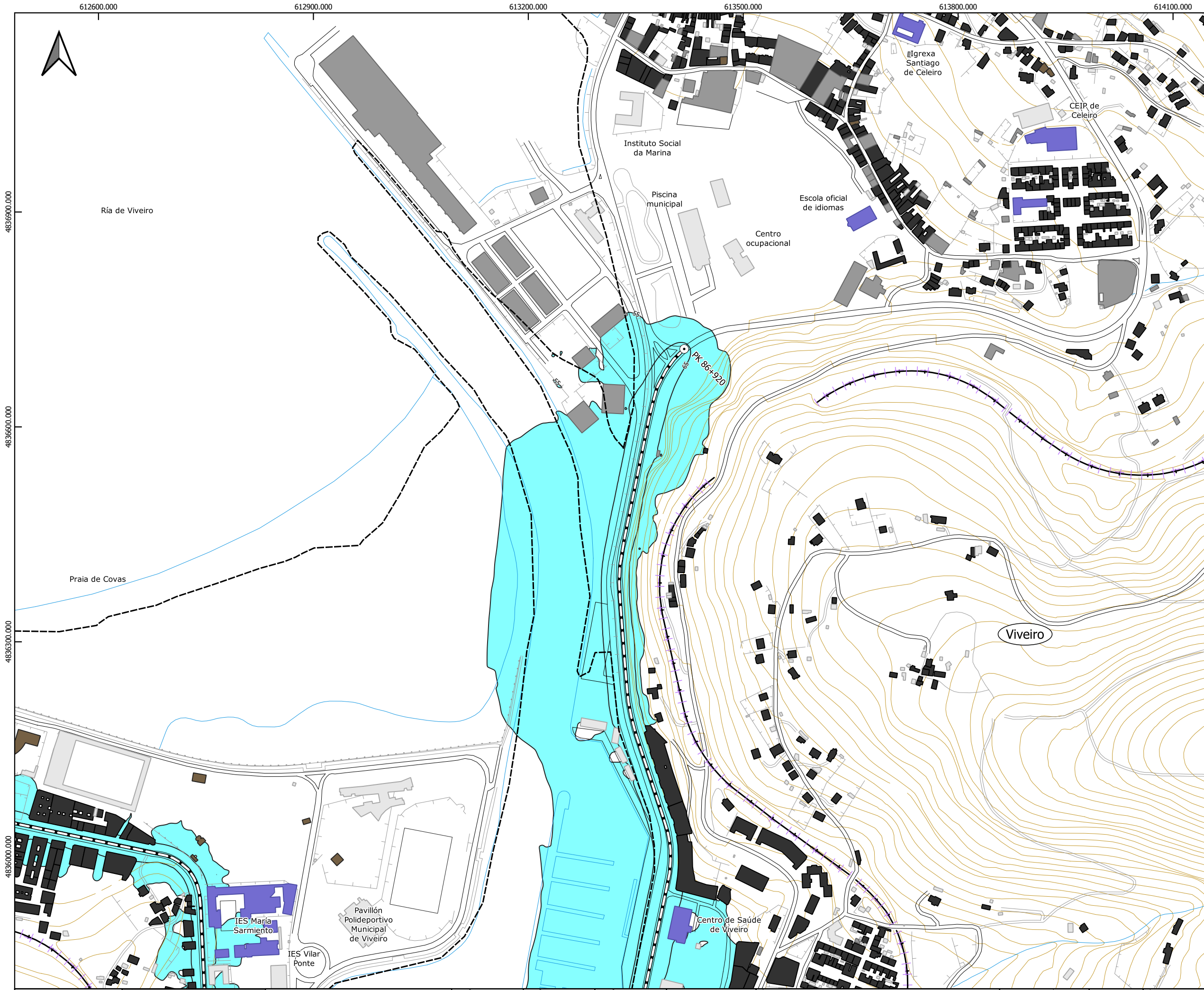
- Lenda cartografía
- UME LU-862
  - Punto kilométrico
  - Estradas
  - Ferrocarril
  - Hidrografía
  - Bordes
  - Curvas de Nivel
  - Límite administrativo

- Lenda edificacións
- Edificio Residencial
  - Edificio Sanitario-Docente-Cultural
  - Edificio Industrial ou Terciario
  - Outro edificio

- Niveis sonoros dB(A)
- Zona deafección
  - Isófona de 55, 65 e 75 dB(A)







**AFECCION**

Superficies afectadas	
Lden	Superficie (km2)
>55 dB(A)	0,52
>65 dB(A)	0,14
>75 dB(A)	0,00

Población expuesta		
Lden	Viviendas (centenas)	Población (centenas)
>55 dB(A)	14,4	20,0
>65 dB(A)	6,8	9,4
>75 dB(A)	0,0	0,0

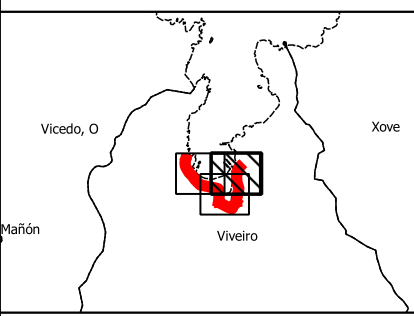
Hospitales y colegios expuestos		
Lden	Nº hospitales	Nº colegios
>55 dB(A)	2	7
>65 dB(A)	2	4
>75 dB(A)	0	0

- Lenda cartografía**
- UME LU-862
  - Punto kilométrico
  - Estradas
  - Ferrocarril
  - Hidrografía
  - Bordes
  - Curvas de Nivel
  - Límite administrativo

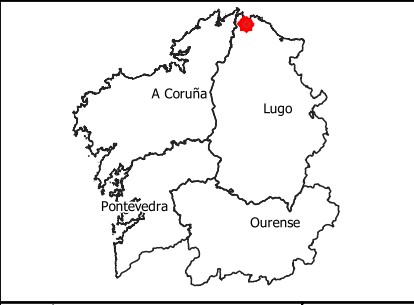
- Lenda edificacións**
- Edificio Residencial
  - Edificio Sanitario-Docente-Cultural
  - Edificio Industrial ou Terciario
  - Outro edificio

- Niveis sonoros dB(A)**
- Zona de afección
  - Isófona de 55, 65 e 75 dB(A)

**Plano guía**



**Plano de situación**



CVE: MkmkYUcCK0  
 Verificación: <https://sede.xunta.gal/cve>

