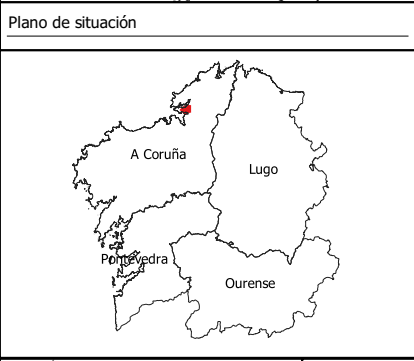
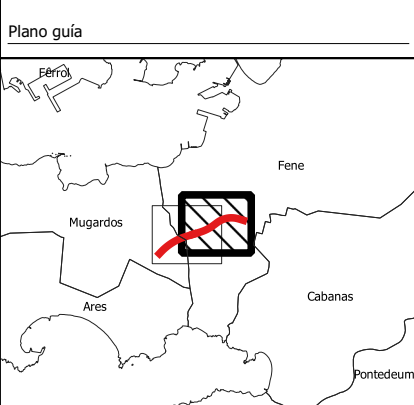


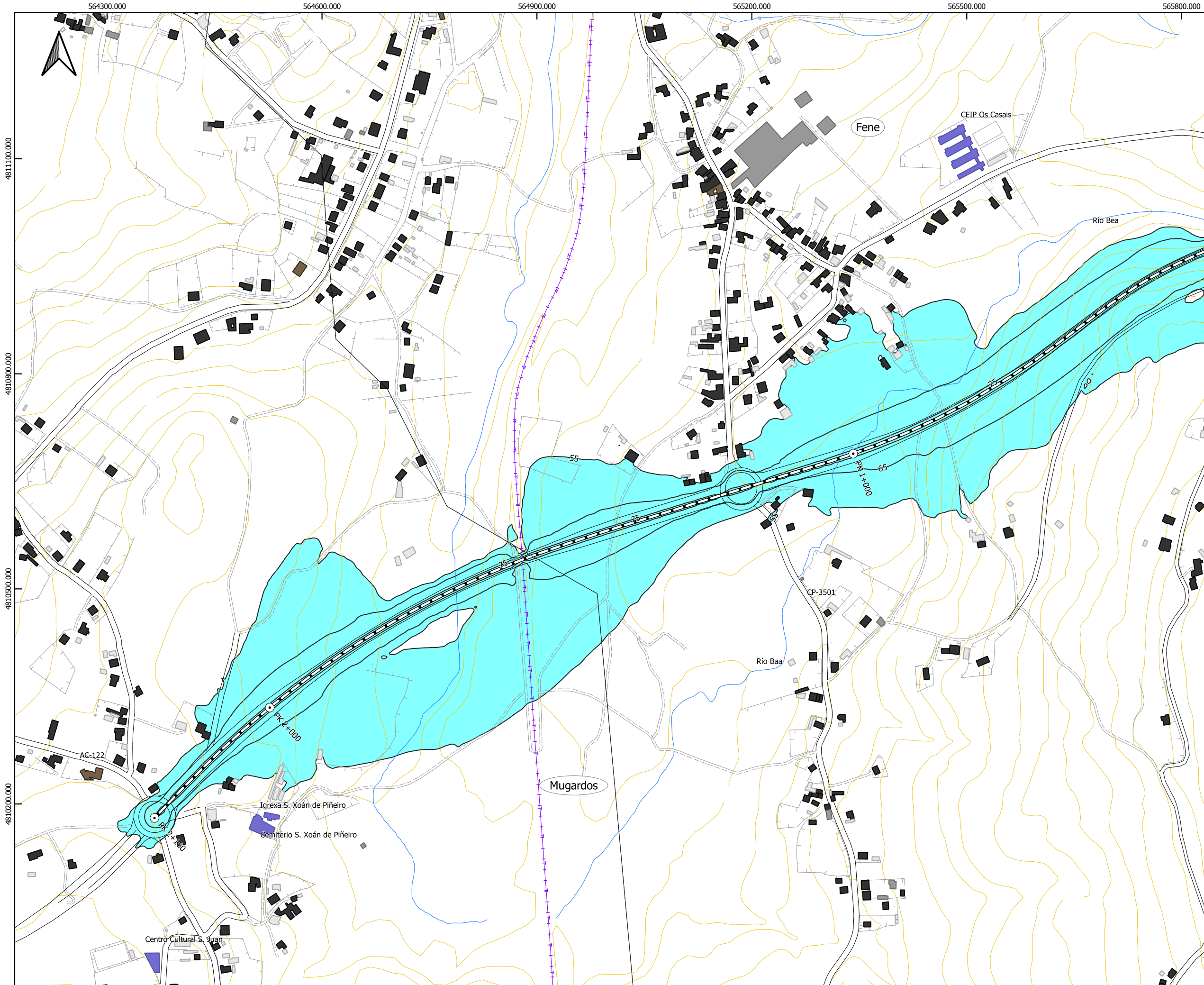
| AFECCION                        |                      |                      |
|---------------------------------|----------------------|----------------------|
| Superficies afectadas           |                      |                      |
| Lden                            | Superficie (km2)     |                      |
| >55 dB(A)                       | 0,43                 |                      |
| >65 dB(A)                       | 0,11                 |                      |
| >75 dB(A)                       | 0,02                 |                      |
| Población expuesta              |                      |                      |
| Lden                            | Viviendas (centenas) | Población (centenas) |
| >55 dB(A)                       | 0,1                  | 0,2                  |
| >65 dB(A)                       | 0,0                  | 0,0                  |
| >75 dB(A)                       | 0,0                  | 0,0                  |
| Hospitales y colegios expuestos |                      |                      |
| Lden                            | Nº hospitales        | Nº colegios          |
| >55 dB(A)                       | 0                    | 0                    |
| >65 dB(A)                       | 0                    | 0                    |
| >75 dB(A)                       | 0                    | 0                    |

- Lenda cartografía**
- UME VG-1.2
  - Punto kilométrico
  - Estradas
  - Ferrocarril
  - Hidrografía
  - Bordes
  - Curvas de Nivel
  - Límite administrativo
- Lenda edificacións**
- Edificio Residencial
  - Edificio Sanitario-Docente-Cultural
  - Edificio Industrial ou Terciario
  - Outro edificio

- Niveis sonoros dB(A)**
- Zona de afección
  - Isófona de 55, 65 e 75 dB(A)





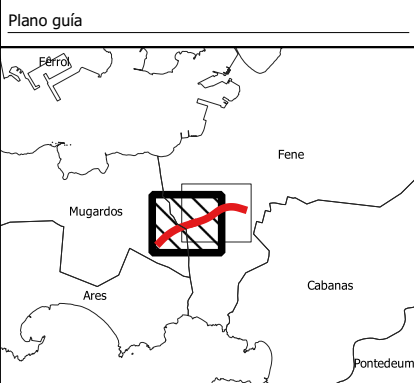


| AFECCION                        |                      |                      |
|---------------------------------|----------------------|----------------------|
| Superficies afectadas           |                      |                      |
| Lden                            | Superficie (km2)     |                      |
| >55 dB(A)                       | 0,43                 |                      |
| >65 dB(A)                       | 0,11                 |                      |
| >75 dB(A)                       | 0,02                 |                      |
| Población expuesta              |                      |                      |
| Lden                            | Viviendas (centenas) | Población (centenas) |
| >55 dB(A)                       | 0,1                  | 0,2                  |
| >65 dB(A)                       | 0,0                  | 0,0                  |
| >75 dB(A)                       | 0,0                  | 0,0                  |
| Hospitales y colegios expuestos |                      |                      |
| Lden                            | Nº hospitales        | Nº colegios          |
| >55 dB(A)                       | 0                    | 0                    |
| >65 dB(A)                       | 0                    | 0                    |
| >75 dB(A)                       | 0                    | 0                    |

- Lenda cartografía
- UME VG-1.2
  - Punto kilométrico
  - Estradas
  - Ferrocarril
  - Hidrografía
  - Bordes
  - Curvas de Nivel
  - Límite administrativo

- Lenda edificacións
- Edificio Residencial
  - Edificio Sanitario-Docente-Cultural
  - Edificio Industrial ou Terciario
  - Outro edificio

- Niveis sonoros dB(A)
- Zona de afección
  - Isófona de 55, 65 e 75 dB(A)



CVE: vjnerck11  
 Verificación: https://sede.xunta.gal/cve