544500.000 544800.000 545100.000 545400.000 545700.000 546000.000

4799700.000 4799400.000 4799100.000 4798800.000 4798500.000

CP S. Jose Obrero

Igrexa S. Xosé

AC-415

Centro cultural Meicende

A-55

PK 3+000

PK 2+380

PK 4+000

A Coruña

Arteixo

Lenda cartografía

- UME AG-55
- Estradas
- Ferrocarril
- Hidrografía
- Bordes
- Curvas de Nivel
- Límite administrativo
- Punto Kilométrico

Lenda edificacións

- Edificio Residencial
- Edificio Sanitario-Docente-Cultural
- Edificio Industrial ou Terciario
- Outro edificio

Niveis sonoros Le dB(A)

- 55-59 dB(A)
- 60-64 dB(A)
- 65-69 dB(A)
- 70-74 dB(A)
- ≥ 75 dB(A)

Plano guía

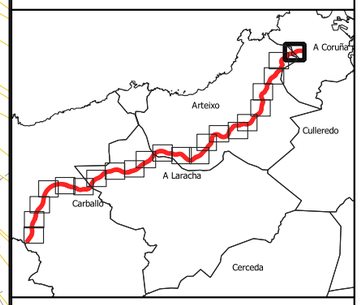

Plano de situación

XUNTA DE GALICIA
CONSELLERÍA DE INFRAESTRUTURAS E MOBILIDADE

axencia galega de infraestruturas

CONSULTORES:
AAC Centro de Acústica Aplicada
Ingeniería · Laboratorio
GalaiControl Ingeniería de Calidade
U.T.E. AAC CENTRO DE ACÚSTICA APLICADA S.L. Y GALAICONTROL S.L.

O ENXEÑEIRO DE C.C.E.P. DELEGADO DO CONSULTOR: TRINIDAD LÓPEZ RODRÍGUEZ

O ENXEÑEIRO T.T. AUTOR DO ESTUDO: MÓNICA TOMÁS GARRIDO

O ENXEÑEIRO DE C.C.E.P. DIRECTOR DO ESTUDO: SONIA SANCHEZ CARBAJALES

ESCALA: A-3: 1 / 5.000
0 50 100 m

TÍTULO DO ESTUDO: ACTUALIZACIÓN DOS MAPAS ESTRATÉXICOS DE RUIDO E DO PLAN DE ACCIÓN CONTRA A CONTAMINACIÓN ACÚSTICA DA RAEGA

UNIDADE DO MAPA ESTRATÉXICO: AG-55 PK 2+830 - 35+360

CLAVE: GA/19/001.09

NÚMERO DO PLANO: 1.3

FOLLA: 1 DE 22

DESIGNACIÓN DO PLANO: AG-55 MAPA DE NIVEIS SONOROS INDICADOR Le

DATA: 01 / 2021

NÚMERO DE PAXINA: -

543300.000 543600.000 543900.000 544200.000 544500.000

4799100.000 4798800.000 4798500.000 4798200.000 4797900.000

C. Saúde Meicende

Encoro de Meicende

PK 4+000

Arteixo

AG-55

AC-15

PK 5+000

IES Pastoriza

A Coruña

Lenda cartografía

- UME AG-55
- Estradas
- Ferrocarril
- Hidrografía
- Bordes
- Curvas de Nivel
- Límite administrativo
- Punto Kilométrico

Lenda edificacións

- Edificio Residencial
- Edificio Sanitario-Docente-Cultural
- Edificio Industrial ou Terciario
- Outro edificio

Niveis sonoros Le dB(A)

- 55-59 dB(A)
- 60-64 dB(A)
- 65-69 dB(A)
- 70-74 dB(A)
- ≥ 75 dB(A)

Plano guía

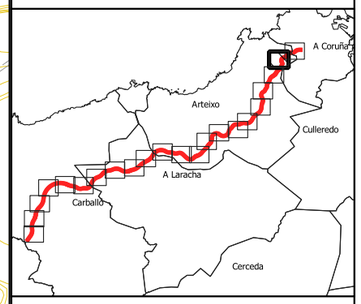

Plano de situación

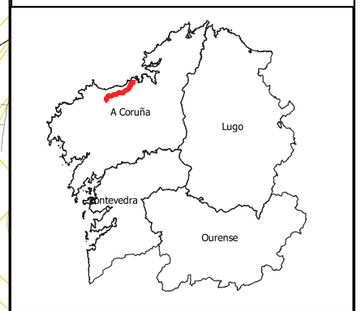

XUNTA DE GALICIA
CONSELLERÍA DE INFRAESTRUTURAS E MOBILIDADE

axencia galega de infraestruturas

CONSULTORES: AAC Centro de Acústica Aplicada — GalaiControl
U.T.E. AAC CENTRO DE ACÚSTICA APLICADA S.L. Y GALAICONTROL S.L.

O ENXEÑEIRO DE C.C.E.P. DELEGADO DO CONSULTOR: TRINIDAD LÓPEZ RODRÍGUEZ

O ENXEÑEIRO T.T. AUTOR DO ESTUDO: MÓNICA TOMÁS GARRIDO

O ENXEÑEIRO DE C.C.E.P. DIRECTOR DO ESTUDO: SONIA SANCHEZ CARBAJALES

ESCALA: A-3: 1 / 5.000 (0 — 50 — 100 m)

TÍTULO DO ESTUDO: ACTUALIZACIÓN DOS MAPAS ESTRATÉXICOS DE RUIDO E DO PLAN DE ACCIÓN CONTRA A CONTAMINACIÓN ACÚSTICA DA RAEGA

UNIDADE DO MAPA ESTRATÉXICO: AG-55 PK 2+830 - 35+360

CLAVE: GA/19/001.09

NÚMERO DO PLANO: 1.3

FOLLA: 2 DE 22

DESIGNACIÓN DO PLANO: AG-55 MAPA DE NIVEIS SONOROS INDICADOR Le

DATA: 01 / 2021

NÚMERO DE PAXINA: -

543000.000 543300.000 543600.000 543900.000 544200.000

4797600.000 4797300.000 4797000.000 4796700.000

El Barrionuevo

PK 6+000

Arteixo

A Coruña

Lenda cartografía

- UME AG-55
- Estradas
- Ferrocarril
- Hidrografía
- Bordes
- Curvas de Nivel
- Límite administrativo
- Punto Kilométrico

Lenda edificacións

- Edificio Residencial
- Edificio Sanitario-Docente-Cultural
- Edificio Industrial ou Terciario
- Outro edificio

Niveis sonoros Le dB(A)

- 55-59 dB(A)
- 60-64 dB(A)
- 65-69 dB(A)
- 70-74 dB(A)
- ≥ 75 dB(A)

Plano guía

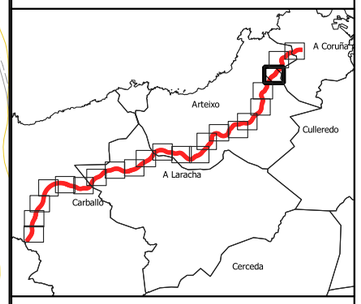

Plano de situación

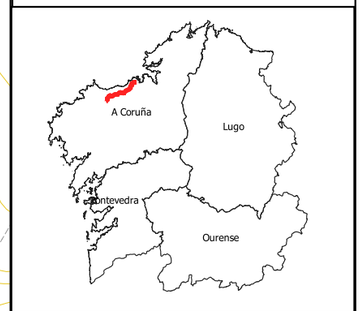

XUNTA DE GALICIA
CONSELLERÍA DE INFRAESTRUTURAS E MOBILIDADE

axencia galega de infraestruturas

CONSULTORES:
AAC Centro de Acústica Aplicada
U.T.E. AAC CENTRO DE ACÚSTICA APLICADA S.L. Y GALAICONTROL S.L.

O ENXEÑEIRO DE C.C.E.P. DELEGADO DO CONSULTOR: TRINIDAD LÓPEZ RODRÍGUEZ

O ENXEÑEIRO T.T. AUTOR DO ESTUDO: MÓNICA TOMÁS GARRIDO

O ENXEÑEIRO DE C.C.E.P. DIRECTOR DO ESTUDO: SONIA SANCHEZ CARBAJALES

ESCALA: A-3: 1 / 5.000 (0 – 50 – 100 m)

TÍTULO DO ESTUDO: ACTUALIZACIÓN DOS MAPAS ESTRATÉXICOS DE RUIDO E DO PLAN DE ACCIÓN CONTRA A CONTAMINACIÓN ACÚSTICA DA RAEGA

UNIDADE DO MAPA ESTRATÉXICO: AG-55 PK 2+830 - 35+360

CLAVE: GA/19/001.09

NÚMERO DO PLANO: 1.3

FOLLA: 3 DE 22

DESIGNACIÓN DO PLANO: AG-55 MAPA DE NIVEIS SONOROS INDICADOR Le

DATA: 01 / 2021

NÚMERO DE PAXINA: -

541800.000 542100.000 542400.000 542700.000 543000.000 543300.000

4796400.000 4796100.000 4795800.000 4795500.000 4795200.000

El Vilarodis Oseiro

C. SAude Vilarroris

Rego das Teixueiras

Rego do sabredo

PK 7+000

PK 8+000

Arteixo

AG-551.

Lenda cartografía

- UME AG-55
- Estradas
- Ferrocarril
- Hidrografía
- Bordes
- Curvas de Nivel
- Límite administrativo
- Punto Kilométrico

Lenda edificacións

- Edificio Residencial
- Edificio Sanitario-Docente-Cultural
- Edificio Industrial ou Terciario
- Outro edificio

Niveis sonoros Le dB(A)

- 55-59 dB(A)
- 60-64 dB(A)
- 65-69 dB(A)
- 70-74 dB(A)
- ≥ 75 dB(A)

Plano guía

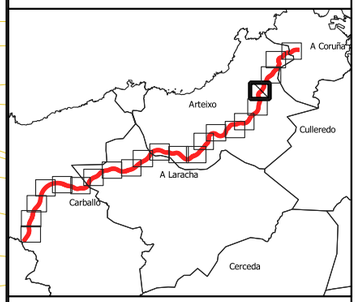

Plano de situación

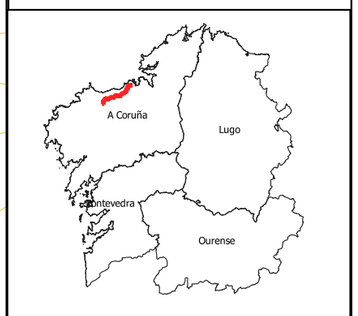

XUNTA DE GALICIA
CONSELLERÍA DE INFRAESTRUTURAS E MOBILIDADE

axencia galega de infraestruturas

CONSULTORES:
AAC Centro de Acústica Aplicada
GalaiControl
U.T.E. AAC CENTRO DE ACÚSTICA APLICADA S.L. Y GALAICONTROL S.L.

O ENXEÑEIRO DE C.C.E.P. DELEGADO DO CONSULTOR: TRINIDAD LÓPEZ RODRÍGUEZ

O ENXEÑEIRO T.T. AUTOR DO ESTUDO: MÓNICA TOMÁS GARRIDO

O ENXEÑEIRO DE C.C.E.P. DIRECTOR DO ESTUDO: SONIA SANCHEZ CARBAJALES

ESCALA: A-3: 1 / 5.000
0 50 100 m

TÍTULO DO ESTUDO: ACTUALIZACIÓN DOS MAPAS ESTRATÉXICOS DE RUIDO E DO PLAN DE ACCIÓN CONTRA A CONTAMINACIÓN ACÚSTICA DA RAEGA

UNIDADE DO MAPA ESTRATÉXICO: AG-55 PK 2+830 - 35+360

CLAVE: GA/19/001.09

NÚMERO DO PLANO: 1.3

FOLLA: 4 DE 22

DESIGNACIÓN DO PLANO: AG-55 MAPA DE NIVEIS SONOROS INDICADOR Le

DATA: 01 / 2021

NÚMERO DE PAXINA: -

541800.000 542100.000 542400.000 542700.000 543000.000

4795200.000 4794900.000 4794600.000 4794300.000 4794000.000

A-6

DP-0512

PK 9+000

Arteixo

Rego de Morás

Igrexa S. Estevo de Morás

Cemiterio de Morás.

PK 10+000

Lenda cartografía

- UME AG-55
- Estradas
- Ferrocarril
- Hidrografía
- Bordes
- Curvas de Nivel
- Límite administrativo
- Punto Kilométrico

Lenda edificacións

- Edificio Residencial
- Edificio Sanitario-Docente-Cultural
- Edificio Industrial ou Terciario
- Outro edificio

Niveis sonoros Le dB(A)

- 55-59 dB(A)
- 60-64 dB(A)
- 65-69 dB(A)
- 70-74 dB(A)
- ≥ 75 dB(A)

Plano guía

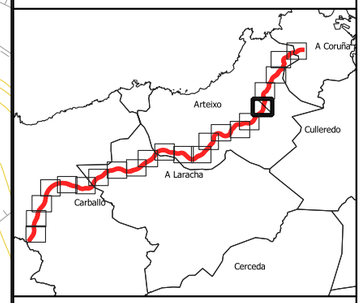

Plano de situación

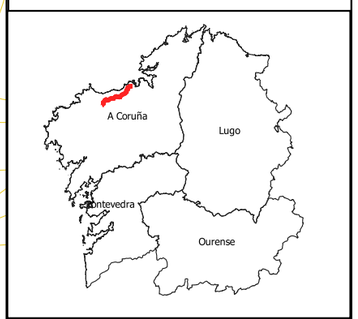

XUNTA DE GALICIA CONSELLERÍA DE INFRAESTRUTURAS E MOBILIDADE axencia galega de infraestruturas	CONSULTORES: AAC Centro de Acústica Aplicada Ingenieros y Consultores GalaiControl Ingeniería de Calidade U.T.E. AAC CENTRO DE ACÚSTICA APLICADA S.L. Y GALAICONTROL S.L.	O ENXEÑEIRO DE C.C.E.P. DELEGADO DO CONSULTOR: TRINIDAD LÓPEZ RODRÍGUEZ	O ENXEÑEIRO T.T. AUTOR DO ESTUDO: MÓNICA TOMÁS GARRIDO	O ENXEÑEIRO DE C.C.E.P. DIRECTOR DO ESTUDO: SONIA SANCHEZ CARBAJALES	ESCALA: A-3: 1 / 5.000 0 50 100 m	TÍTULO DO ESTUDO: ACTUALIZACIÓN DOS MAPAS ESTRATÉXICOS DE RUIDO E DO PLAN DE ACCIÓN CONTRA A CONTAMINACIÓN ACÚSTICA DA RAEGA	UNIDADE DO MAPA ESTRATÉXICO: AG-55 PK 2+830 - 35+360	CLAVE: GA/19/001.09	NÚMERO DO PLANO: 1.3 FOLLA: 5 DE 22	DESIGNACIÓN DO PLANO: AG-55 MAPA DE NIVEIS SONOROS INDICADOR Le	DATA: 01 / 2021 NÚMERO DE PAXINA: -

540600.000 | 540900.000 | 541200.000 | 541500.000 | 541800.000 | 542100.000

4794000.000 | 4793700.000 | 4793400.000 | 4793100.000 | 4792800.000

Arteixo

Igrexa Sta. María de Moureda

Cemiterio

CP-0508

PK 10+000

PK 11+000

Rego Artabro

CP-0511

Lenda cartografía

- UME AG-55
- Estradas
- Ferrocarril
- Hidrografía
- Bordes
- Curvas de Nivel
- Límite administrativo
- Punto Kilométrico

Lenda edificacións

- Edificio Residencial
- Edificio Sanitario-Docente-Cultural
- Edificio Industrial ou Terciario
- Outro edificio

Niveis sonoros Le dB(A)

- 55-59 dB(A)
- 60-64 dB(A)
- 65-69 dB(A)
- 70-74 dB(A)
- ≥ 75 dB(A)

Plano guía

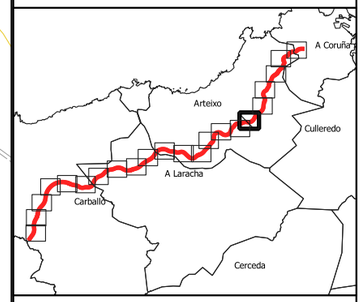

Plano de situación

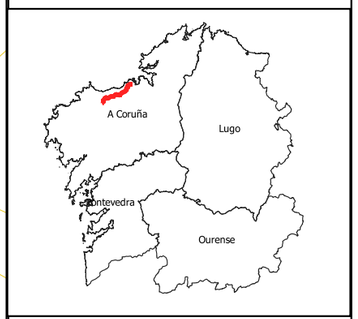

XUNTA DE GALICIA
CONSELLERÍA DE INFRAESTRUTURAS E MOBILIDADE

axencia galega de infraestruturas

CONSULTORES:
AAC Centro de Acústica Aplicada
U.T.E. AAC CENTRO DE ACÚSTICA APLICADA S.L. Y GALAICONTROL S.L.

O ENXEÑEIRO DE C.C.E.P. DELEGADO DO CONSULTOR: TRINIDAD LÓPEZ RODRÍGUEZ

O ENXEÑEIRO T.T. AUTOR DO ESTUDO: MÓNICA TOMÁS GARRIDO

O ENXEÑEIRO DE C.C.E.P. DIRECTOR DO ESTUDO: SONIA SANCHEZ CARBAJALES

ESCALA: A-3: 1 / 5.000 (0 – 50 – 100 m)

TÍTULO DO ESTUDO: ACTUALIZACIÓN DOS MAPAS ESTRATÉXICOS DE RUIDO E DO PLAN DE ACCIÓN CONTRA A CONTAMINACIÓN ACÚSTICA DA RAEGA

UNIDADE DO MAPA ESTRATÉXICO: AG-55 PK 2+830 - 35+360

CLAVE: GA/19/001.09

NÚMERO DO PLANO: 1.3

FOLLA: 6 DE 22

DESIGNACIÓN DO PLANO: AG-55 MAPA DE NIVEIS SONOROS INDICADOR Le

DATA: 01 / 2021

NÚMERO DE PAXINA: -

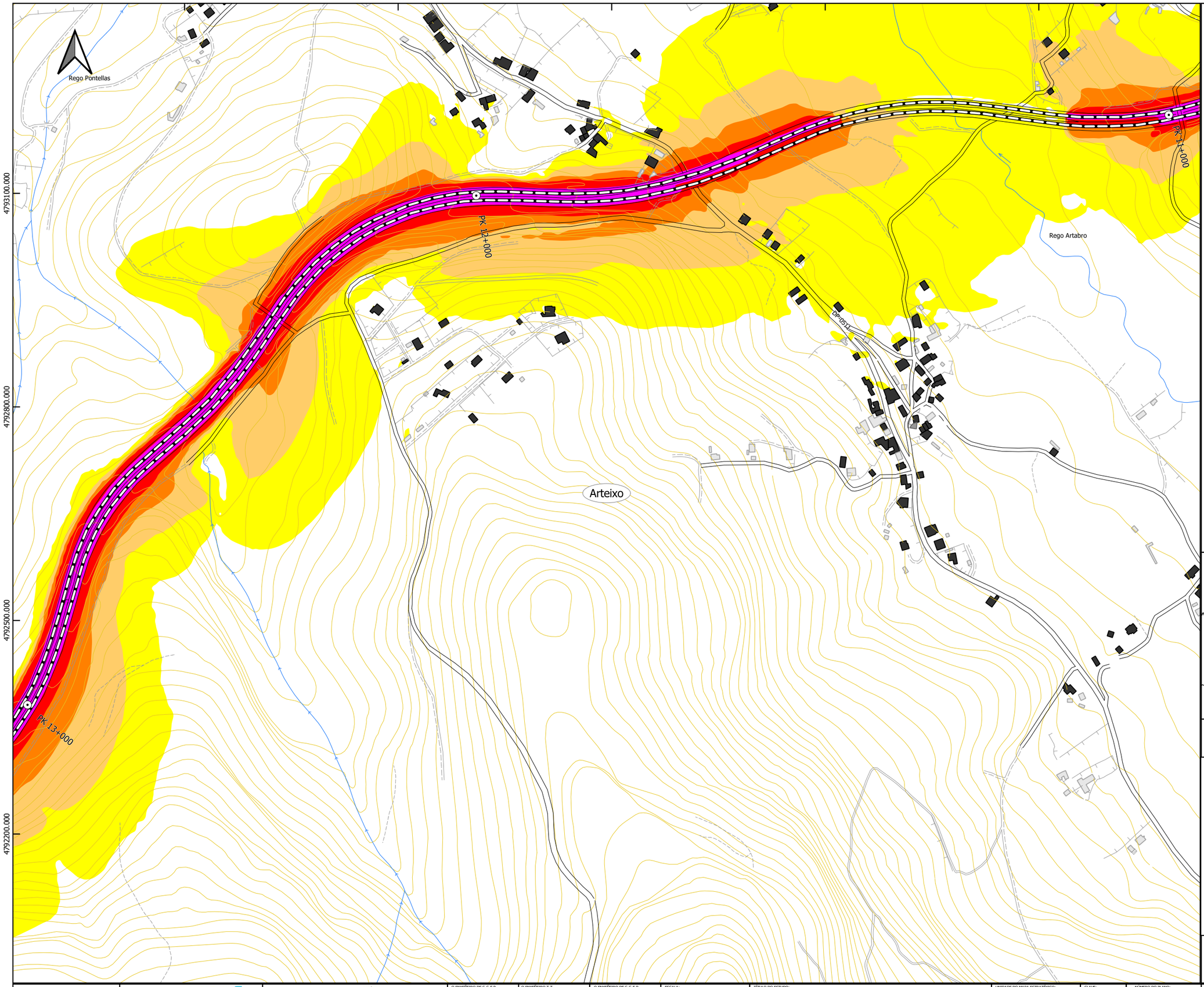

Lenda cartografía

- UME AG-55
- Estradas
- Ferrocarril
- Hidrografía
- Bordes
- Curvas de Nivel
- Límite administrativo
- Punto Kilométrico

Lenda edificacións

- Edificio Residencial
- Edificio Sanitario-Docente-Cultural
- Edificio Industrial ou Terciario
- Outro edificio

Niveis sonoros Le dB(A)

- 55-59 dB(A)
- 60-64 dB(A)
- 65-69 dB(A)
- 70-74 dB(A)
- ≥ 75 dB(A)

Plano guía

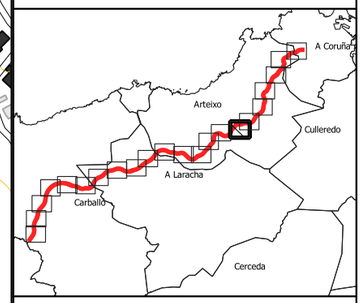

Plano de situación

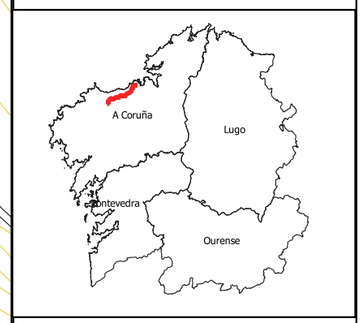

XUNTA DE GALICIA
CONSELLERÍA DE INFRAESTRUTURAS E MOBILIDADE

axencia galega de infraestruturas

CONSULTORES:
AAC Centro de Acústica Aplicada
Ingeniería • Laboratorio
GalaiControl Ingeniería de Calidades
U.T.E. AAC CENTRO DE ACÚSTICA APLICADA S.L. Y GALAICONTROL S.L.

O ENXEÑEIRO DE C.C.E.P. DELEGADO DO CONSULTOR: TRINIDAD LÓPEZ RODRÍGUEZ

O ENXEÑEIRO T.T. AUTOR DO ESTUDO: MÓNICA TOMÁS GARRIDO

O ENXEÑEIRO DE C.C.E.P. DIRECTOR DO ESTUDO: SONIA SANCHEZ CARBAJALES

ESCALA: A-3: 1 / 5.000
0 50 100 m

TÍTULO DO ESTUDO: ACTUALIZACIÓN DOS MAPAS ESTRATÉXICOS DE RUIDO E DO PLAN DE ACCIÓN CONTRA A CONTAMINACIÓN ACÚSTICA DA RAEGA

UNIDADE DO MAPA ESTRATÉXICO: AG-55 PK 2+830 - 35+360

CLAVE: GA/19/001.09

NÚMERO DO PLANO: 1.3

FOLLA: 7 DE 22

DESIGNACIÓN DO PLANO: AG-55 MAPA DE NIVEIS SONOROS INDICADOR Le

DATA: 01 / 2021

NÚMERO DE PAXINA: -

538200.000 538500.000 538800.000 539100.000 539400.000 539700.000

4793100.000 4792800.000 4792500.000 4792200.000 4791900.000

Arteixo

Rego das Pontallas

PK 14+000

PK 13+000

Lenda cartografía

- UME AG-55
- Estradas
- Ferrocarril
- Hidrografía
- Bordes
- Curvas de Nivel
- Límite administrativo
- Punto Kilométrico

Lenda edificacións

- Edificio Residencial
- Edificio Sanitario-Docente-Cultural
- Edificio Industrial ou Terciario
- Outro edificio

Niveis sonoros Le dB(A)

- 55-59 dB(A)
- 60-64 dB(A)
- 65-69 dB(A)
- 70-74 dB(A)
- ≥ 75 dB(A)

Plano guía

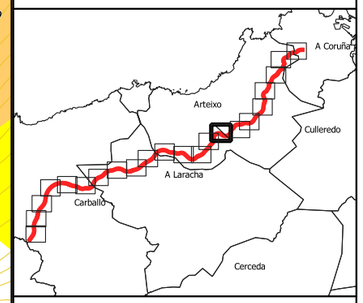

Plano de situación

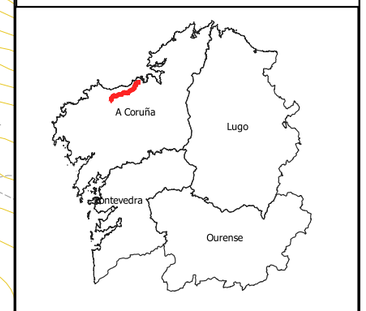

XUNTA DE GALICIA
CONSELLERÍA DE INFRAESTRUTURAS E MOBILIDADE

axencia galega de infraestruturas

CONSULTORES: AAC Centro de Acústica Aplicada — GalaiControl
U.T.E. AAC CENTRO DE ACÚSTICA APLICADA S.L. Y GALAICONTROL S.L.

O ENXEÑEIRO DE C.C.E.P. DELEGADO DO CONSULTOR: TRINIDAD LÓPEZ RODRÍGUEZ

O ENXEÑEIRO T.T. AUTOR DO ESTUDO: MÓNICA TOMÁS GARRIDO

O ENXEÑEIRO DE C.C.E.P. DIRECTOR DO ESTUDO: SONIA SANCHEZ CARBAJALES

ESCALA: A-3: 1 / 5.000 (0 — 50 — 100 m)

TÍTULO DO ESTUDO: ACTUALIZACIÓN DOS MAPAS ESTRATÉXICOS DE RUIDO E DO PLAN DE ACCIÓN CONTRA A CONTAMINACIÓN ACÚSTICA DA RAEGA

UNIDADE DO MAPA ESTRATÉXICO: AG-55 PK 2+830 - 35+360

CLAVE: GA/19/001.09

NÚMERO DO PLANO: 1.3

FOLLA: 8 DE 22

DESIGNACIÓN DO PLANO: AG-55 MAPA DE NIVEIS SONOROS INDICADOR Le

DATA: 01 / 2021

NÚMERO DE PAXINA: -

537300.000 537600.000 537900.000 538200.000 538500.000 538800.000

4792200.000 4791900.000 4791600.000 4791300.000

Arteixo

PK 15+000

AG-55

Lenda cartografía

- UME AG-55
- Estradas
- Ferrocarril
- Hidrografía
- Bordes
- Curvas de Nivel
- Límite administrativo
- Punto Kilométrico

Lenda edificacións

- Edificio Residencial
- Edificio Sanitario-Docente-Cultural
- Edificio Industrial ou Terciario
- Outro edificio

Niveis sonoros Le dB(A)

- 55-59 dB(A)
- 60-64 dB(A)
- 65-69 dB(A)
- 70-74 dB(A)
- ≥ 75 dB(A)

Plano guía

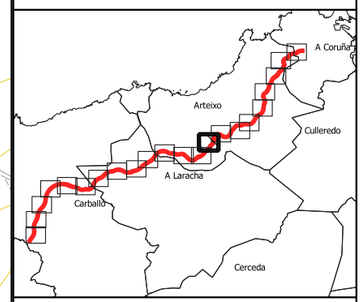

Plano de situación

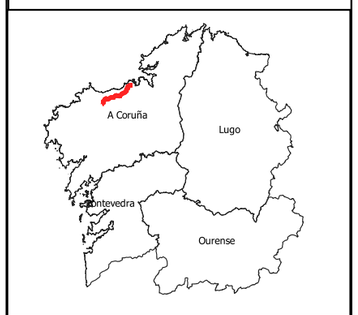

XUNTA DE GALICIA
CONSELLERÍA DE INFRAESTRUTURAS E MOBILIDADE

axencia galega de infraestruturas

CONSULTORES:
AAC Centro de Acústica Aplicada
U.T.E. AAC CENTRO DE ACÚSTICA APLICADA S.L. Y GALAICONTROL S.L.

O ENXEÑEIRO DE C.C.E.P. DELEGADO DO CONSULTOR: TRINIDAD LÓPEZ RODRÍGUEZ

O ENXEÑEIRO T.T. AUTOR DO ESTUDO: MÓNICA TOMÁS GARRIDO

O ENXEÑEIRO DE C.C.E.P. DIRECTOR DO ESTUDO: SONIA SANCHEZ CARBAJALES

ESCALA: A-3: 1 / 5.000 (0 – 50 – 100 m)

TÍTULO DO ESTUDO: ACTUALIZACIÓN DOS MAPAS ESTRATÉXICOS DE RUIDO E DO PLAN DE ACCIÓN CONTRA A CONTAMINACIÓN ACÚSTICA DA RAEGA

UNIDADE DO MAPA ESTRATÉXICO: AG-55 PK 2+830 - 35+360

CLAVE: GA/19/001.09

NÚMERO DO PLANO: 1.3

FOLLA: 9 DE 22

DESIGNACIÓN DO PLANO: AG-55 MAPA DE NIVEIS SONOROS INDICADOR Le

DATA: 01 / 2021

NÚMERO DE PAXINA: -

536700.000 537000.000 537300.000 537600.000 537900.000 538200.000

4791300.000 4791000.000 4790700.000 4790400.000 4790100.000

Arteixo

PK 16+000

PK 17+000

Igrexa S. Estevo de Laín

Lenda cartografía

- UME AG-55
- Estradas
- Ferrocarril
- Hidrografía
- Bordes
- Curvas de Nivel
- Límite administrativo
- Punto Kilométrico

Lenda edificacións

- Edificio Residencial
- Edificio Sanitario-Docente-Cultural
- Edificio Industrial ou Terciario
- Outro edificio

Niveis sonoros Le dB(A)

- 55-59 dB(A)
- 60-64 dB(A)
- 65-69 dB(A)
- 70-74 dB(A)
- ≥ 75 dB(A)

Plano guía

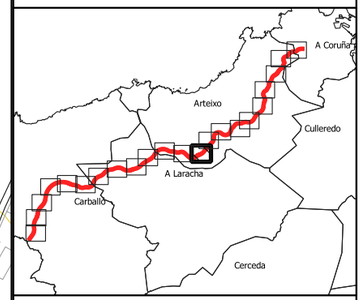

Plano de situación

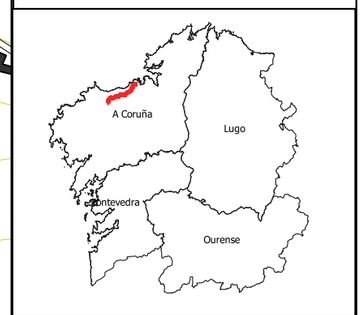

XUNTA DE GALICIA
CONSELLERÍA DE INFRAESTRUTURAS E MOBILIDADE

axencia galega de infraestruturas

CONSULTORES:
AAC Centro de Acústica Aplicada
Ingeniería y Urbanismo
GalaiControl Ingeniería de Calidade
U.T.E. AAC CENTRO DE ACÚSTICA APLICADA S.L. Y GALAICONTROL S.L.

O ENXEÑEIRO DE C.C.E.P. DELEGADO DO CONSULTOR: TRINIDAD LÓPEZ RODRÍGUEZ

O ENXEÑEIRO T.T. AUTOR DO ESTUDO: MÓNICA TOMÁS GARRIDO

O ENXEÑEIRO DE C.C.E.P. DIRECTOR DO ESTUDO: SONIA SANCHEZ CARBAJALES

ESCALA: A-3: 1 / 5.000
0 50 100 m

TÍTULO DO ESTUDO: ACTUALIZACIÓN DOS MAPAS ESTRATÉXICOS DE RUIDO E DO PLAN DE ACCIÓN CONTRA A CONTAMINACIÓN ACÚSTICA DA RAEGA

UNIDADE DO MAPA ESTRATÉXICO: AG-55 PK 2+830 - 35+360

CLAVE: GA/19/001.09

NÚMERO DO PLANO: 1.3

FOLLA: 10 DE 22

DESIGNACIÓN DO PLANO: AG-55 MAPA DE NIVEIS SONOROS INDICADOR Le

DATA: 01 / 2021

NÚMERO DE PAXINA: -

535200.000 535500.000 535800.000 536100.000 536400.000 536700.000

4791300.000 4791000.000 4790700.000 4790400.000 4790100.000

Rego da Ibia

Arteixo

PK 19+000

PK 18+000

A Laracha

Igrexa S. Estevo de Laín

Lenda cartografía

- UME AG-55
- Estradas
- Ferrocarril
- Hidrografía
- Bordes
- Curvas de Nivel
- Límite administrativo
- Punto Kilométrico

Lenda edificacións

- Edificio Residencial
- Edificio Sanitario-Docente-Cultural
- Edificio Industrial ou Terciario
- Outro edificio

Niveis sonoros Le dB(A)

- 55-59 dB(A)
- 60-64 dB(A)
- 65-69 dB(A)
- 70-74 dB(A)
- ≥ 75 dB(A)

Plano guía

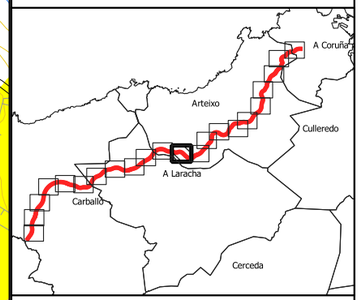

Plano de situación

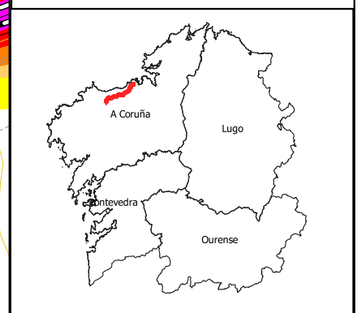

XUNTA DE GALICIA
CONSELLERÍA DE INFRAESTRUTURAS E MOBILIDADE

axencia galega de infraestruturas axi

CONSULTORES: AAC Centro de Acústica Aplicada; GalaiControl
U.T.E. AAC CENTRO DE ACÚSTICA APLICADA S.L. Y GALAICONTROL S.L.

O ENXEÑEIRO DE C.C.E.P. DELEGADO DO CONSULTOR: TRINIDAD LÓPEZ RODRÍGUEZ

O ENXEÑEIRO T.T. AUTOR DO ESTUDO: MÓNICA TOMÁS GARRIDO

O ENXEÑEIRO DE C.C.E.P. DIRECTOR DO ESTUDO: SONIA SANCHEZ CARBAJALES

ESCALA: A-3: 1 / 5.000 (0 50 100 m)

TÍTULO DO ESTUDO: ACTUALIZACIÓN DOS MAPAS ESTRATÉXICOS DE RUIDO E DO PLAN DE ACCIÓN CONTRA A CONTAMINACIÓN ACÚSTICA DA RAEGA

UNIDADE DO MAPA ESTRATÉXICO: AG-55 PK 2+830 - 35+360

CLAVE: GA/19/001.09

NÚMERO DO PLANO: 1.3

FOLLA: 11 DE 22

DESIGNACIÓN DO PLANO: AG-55 MAPA DE NIVEIS SONOROS INDICADOR Le

DATA: 01 / 2021

NÚMERO DE PAXINA: -

533700.000 534000.000 534300.000 534600.000 534900.000 535200.000

4791300.000 4791000.000 4790700.000 4790400.000

Arteixo

PK 20+000

A Laracha

Lenda cartografía

- UME AG-55
- Estradas
- Ferrocarril
- Hidrografía
- Bordes
- Curvas de Nivel
- Límite administrativo
- Punto Kilométrico

Lenda edificacións

- Edificio Residencial
- Edificio Sanitario-Docente-Cultural
- Edificio Industrial ou Terciario
- Outro edificio

Niveis sonoros Le dB(A)

- 55-59 dB(A)
- 60-64 dB(A)
- 65-69 dB(A)
- 70-74 dB(A)
- ≥ 75 dB(A)

Plano guía

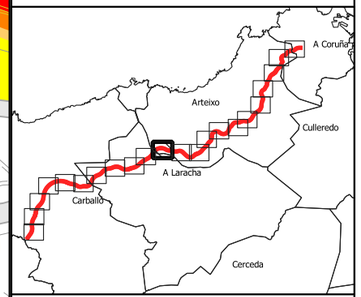

Plano de situación

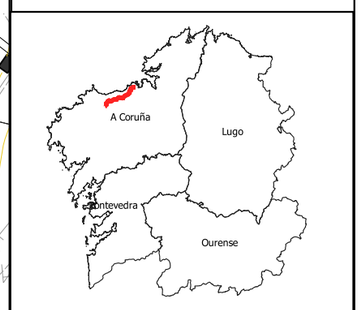

XUNTA DE GALICIA CONSELLERÍA DE INFRAESTRUTURAS E MOBILIDADE	axencia galega de infraestruturas axi	CONSULTORES: AAC Centro de Acústica Aplicada GalaiControl U.T.E. AAC CENTRO DE ACÚSTICA APLICADA S.L. Y GALAICONTROL S.L.	O ENXEÑEIRO DE C.C.E.P. DELEGADO DO CONSULTOR: TRINIDAD LÓPEZ RODRÍGUEZ	O ENXEÑEIRO T.T. AUTOR DO ESTUDO: MÓNICA TOMÁS GARRIDO	O ENXEÑEIRO DE C.C.E.P. DIRECTOR DO ESTUDO: SONIA SANCHEZ CARBAJALES	ESCALA: A-3: 1 / 5.000 0 50 100 m	TÍTULO DO ESTUDO: ACTUALIZACIÓN DOS MAPAS ESTRATÉXICOS DE RUIDO E DO PLAN DE ACCIÓN CONTRA A CONTAMINACIÓN ACÚSTICA DA RAEGA	UNIDADE DO MAPA ESTRATÉXICO: AG-55 PK 2+830 - 35+360	CLAVE: GA/19/001.09	NÚMERO DO PLANO: 1.3 FOLLA: 12 DE 22	DESIGNACIÓN DO PLANO: AG-55 MAPA DE NIVEIS SONOROS INDICADOR Le	DATA: 01 / 2021 NÚMERO DE PAXINA: -

532200.000 532500.000 532800.000 533100.000 533400.000 533700.000

4790700.000 4790400.000 4790100.000 4789800.000

Arteixo

A Laracha

PK 21+000

PK 22+000

Lenda cartografía

- UME AG-55
- Estradas
- Ferrocarril
- Hidrografía
- Bordes
- Curvas de Nivel
- Límite administrativo
- Punto Kilométrico

Lenda edificacións

- Edificio Residencial
- Edificio Sanitario-Docente-Cultural
- Edificio Industrial ou Terciario
- Outro edificio

Niveis sonoros Le dB(A)

- 55-59 dB(A)
- 60-64 dB(A)
- 65-69 dB(A)
- 70-74 dB(A)
- ≥ 75 dB(A)

Plano guía

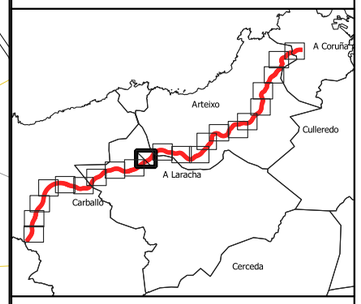

Plano de situación

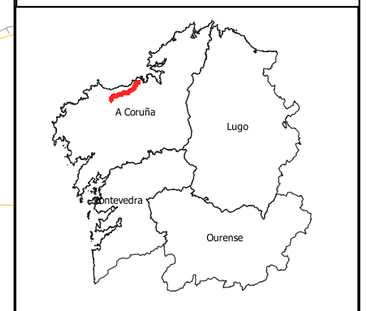

XUNTA DE GALICIA CONSELLERÍA DE INFRAESTRUTURAS E MOBILIDADE	axencia galega de infraestruturas	CONSULTORES: AAC Centro de Acústica Aplicada GalaiControl U.T.E. AAC CENTRO DE ACÚSTICA APLICADA S.L. Y GALAICONTROL S.L.	O ENXEÑEIRO DE C.C.E.P. DELEGADO DO CONSULTOR: TRINIDAD LÓPEZ RODRÍGUEZ	O ENXEÑEIRO T.T. AUTOR DO ESTUDO: MÓNICA TOMÁS GARRIDO	O ENXEÑEIRO DE C.C.E.P. DIRECTOR DO ESTUDO: SONIA SANCHEZ CARBAJALES	ESCALA: A-3: 1 / 5.000 0 50 100 m	TÍTULO DO ESTUDO: ACTUALIZACIÓN DOS MAPAS ESTRATÉXICOS DE RUIDO E DO PLAN DE ACCIÓN CONTRA A CONTAMINACIÓN ACÚSTICA DA RAEGA	UNIDADE DO MAPA ESTRATÉXICO: AG-55 PK 2+830 - 35+360	CLAVE: GA/19/001.09	NÚMERO DO PLANO: 1.3 FOLLA: 13 DE 22	DESIGNACIÓN DO PLANO: AG-55 MAPA DE NIVEIS SONOROS INDICADOR Le	DATA: 01 / 2021 NÚMERO DE PAXINA: -

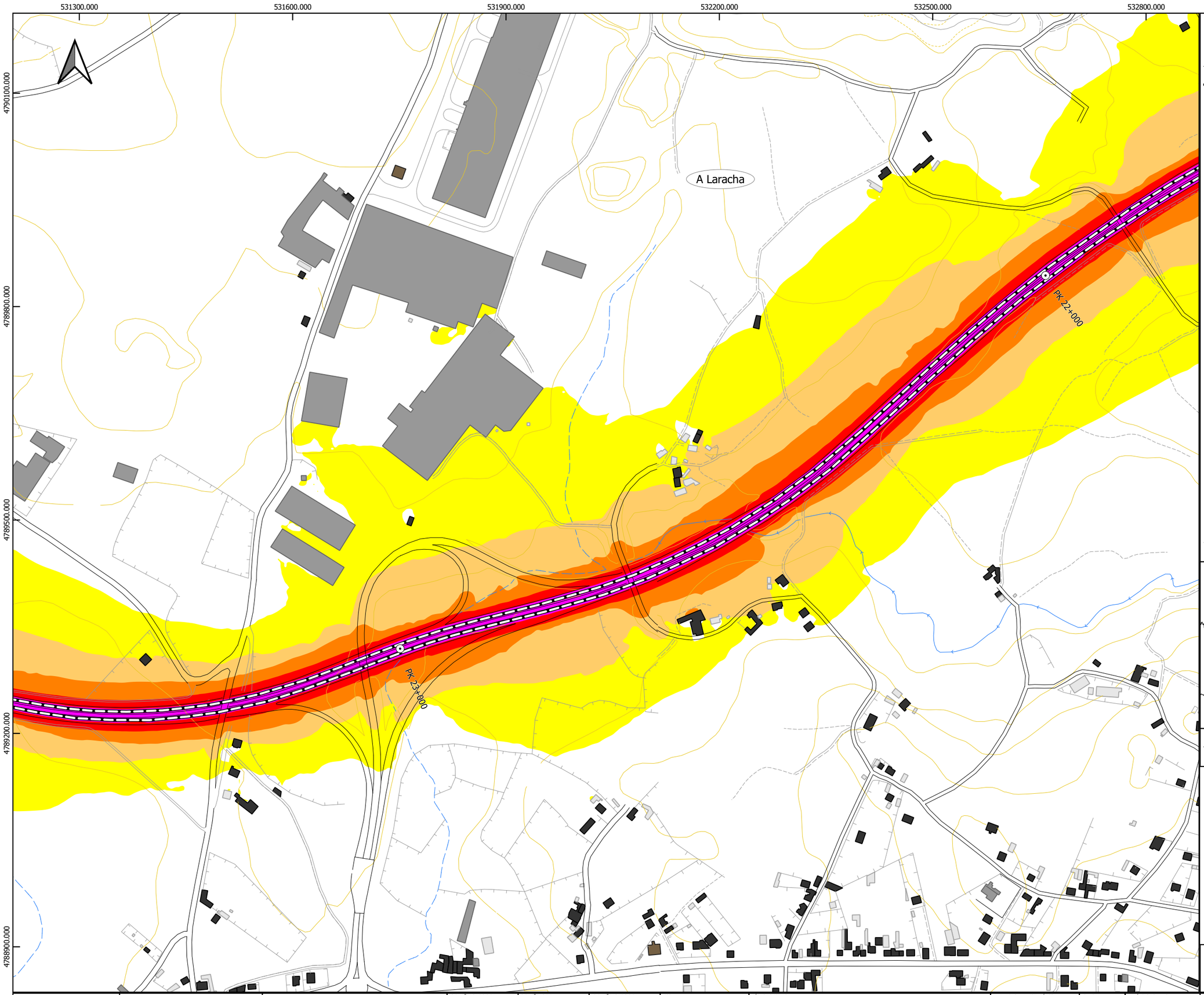

Lenda cartografía

- UME AG-55
- Estradas
- Ferrocarril
- Hidrografía
- Bordes
- Curvas de Nivel
- Límite administrativo
- Punto Kilométrico

Lenda edificacións

- Edificio Residencial
- Edificio Sanitario-Docente-Cultural
- Edificio Industrial ou Terciario
- Outro edificio

Niveis sonoros Le dB(A)

- 55-59 dB(A)
- 60-64 dB(A)
- 65-69 dB(A)
- 70-74 dB(A)
- ≥ 75 dB(A)

Plano guía

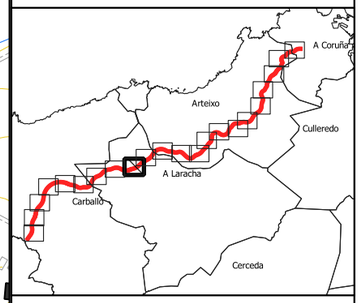

Plano de situación

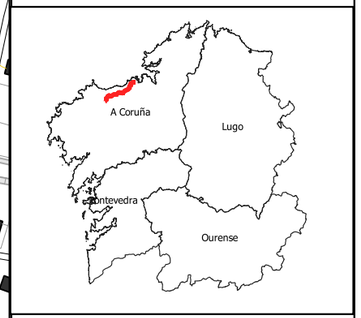

XUNTA DE GALICIA
CONSELLERÍA DE INFRAESTRUTURAS E MOBILIDADE

axencia galega de infraestruturas

CONSULTORES:
AAC Centro de Acústica Aplicada
U.T.E. AAC CENTRO DE ACÚSTICA APLICADA S.L. Y GALAICONTROL S.L.

O ENXEÑEIRO DE C.C.E.P. DELEGADO DO CONSULTOR: TRINIDAD LÓPEZ RODRÍGUEZ

O ENXEÑEIRO T.T. AUTOR DO ESTUDO: MÓNICA TOMÁS GARRIDO

O ENXEÑEIRO DE C.C.E.P. DIRECTOR DO ESTUDO: SONIA SANCHEZ CARBAJALES

ESCALA: A-3: 1 / 5.000 (0 – 50 – 100 m)

TÍTULO DO ESTUDO: ACTUALIZACIÓN DOS MAPAS ESTRATÉXICOS DE RUIDO E DO PLAN DE ACCIÓN CONTRA A CONTAMINACIÓN ACÚSTICA DA RAEGA

UNIDADE DO MAPA ESTRATÉXICO: AG-55 PK 2+830 - 35+360

CLAVE: GA/19/001.09

NÚMERO DO PLANO: 1.3

FOLLA: 14 DE 22

DESIGNACIÓN DO PLANO: AG-55 MAPA DE NIVEIS SONOROS INDICADOR Le

DATA: 01 / 2021

NÚMERO DE PAXINA: -

529800.000 530100.000 530400.000 530700.000 531000.000

4789800.000 4789500.000 4789200.000 4788900.000

Carballo

PK 24+000

PK 25+000

A Laracha

Lenda cartografía

- UME AG-55
- Estradas
- Ferrocarril
- Hidrografía
- Bordes
- Curvas de Nivel
- Límite administrativo
- Punto Kilométrico

Lenda edificacións

- Edificio Residencial
- Edificio Sanitario-Docente-Cultural
- Edificio Industrial ou Terciario
- Outro edificio

Niveis sonoros Le dB(A)

- 55-59 dB(A)
- 60-64 dB(A)
- 65-69 dB(A)
- 70-74 dB(A)
- ≥ 75 dB(A)

Plano guía

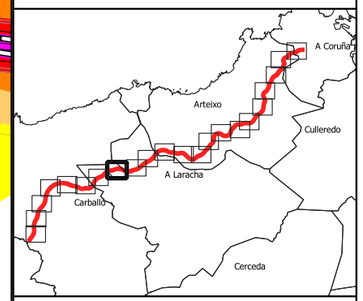

Plano de situación

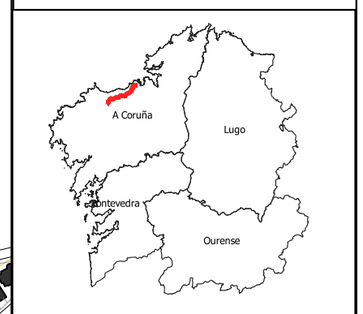

XUNTA DE GALICIA CONSELLERÍA DE INFRAESTRUTURAS E MOBILIDADE	axencia galega de infraestruturas axi	CONSULTORES: AAC Centro de Acústica Aplicada GalaiControl U.T.E. AAC CENTRO DE ACÚSTICA APLICADA S.L. Y GALAICONTROL S.L.	O ENXEÑEIRO DE C.C.E.P. DELEGADO DO CONSULTOR: TRINIDAD LÓPEZ RODRÍGUEZ	O ENXEÑEIRO T.T. AUTOR DO ESTUDO: MÓNICA TOMÁS GARRIDO	O ENXEÑEIRO DE C.C.E.P. DIRECTOR DO ESTUDO: SONIA SANCHEZ CARBAJALES	ESCALA: A-3: 1 / 5.000 0 50 100 m	TÍTULO DO ESTUDO: ACTUALIZACIÓN DOS MAPAS ESTRATÉXICOS DE RUIDO E DO PLAN DE ACCIÓN CONTRA A CONTAMINACIÓN ACÚSTICA DA RAEGA	UNIDADE DO MAPA ESTRATÉXICO: AG-55 PK 2+830 - 35+360	CLAVE: GA/19/001.09	NÚMERO DO PLANO: 1.3 FOLLA: 15 DE 22	DESIGNACIÓN DO PLANO: AG-55 MAPA DE NIVEIS SONOROS INDICADOR Le	DATA: 01 / 2021 NÚMERO DE PAXINA: -

528300.000 528600.000 528900.000 529200.000 529500.000

4789200.000 4788900.000 4788600.000 4788300.000

A Laracha

PK 26+000

Rego de Quenxe

Carballo

Lenda cartografía

- UME AG-55
- Estradas
- Ferrocarril
- Hidrografía
- Bordes
- Curvas de Nivel
- Límite administrativo
- Punto Kilométrico

Lenda edificacións

- Edificio Residencial
- Edificio Sanitario-Docente-Cultural
- Edificio Industrial ou Terciario
- Outro edificio

Niveis sonoros Le dB(A)

- 55-59 dB(A)
- 60-64 dB(A)
- 65-69 dB(A)
- 70-74 dB(A)
- ≥ 75 dB(A)

Plano guía

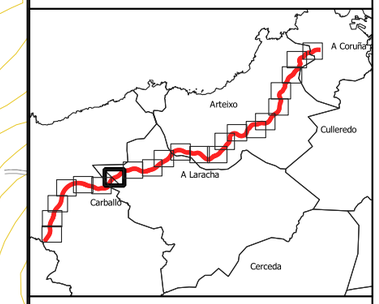

Plano de situación

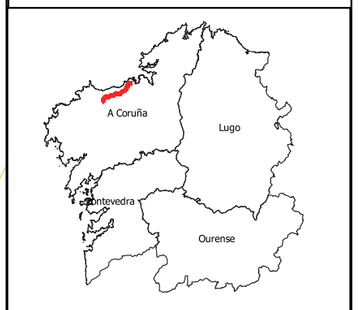

XUNTA DE GALICIA
CONSELLERÍA DE INFRAESTRUTURAS E MOBILIDADE

axencia galega de infraestruturas

CONSULTORES:
AAC Centro de Acústica Aplicada
Ingeniería • Laboratorio
U.T.E. AAC CENTRO DE ACÚSTICA APLICADA S.L. Y GALAICONTROL S.L.

O ENXEÑEIRO DE C.C.E.P. DELEGADO DO CONSULTOR: TRINIDAD LÓPEZ RODRÍGUEZ

O ENXEÑEIRO T.T. AUTOR DO ESTUDO: MÓNICA TOMÁS GARRIDO

O ENXEÑEIRO DE C.C.E.P. DIRECTOR DO ESTUDO: SONIA SANCHEZ CARBAJALES

ESCALA: A-3: 1 / 5.000
0 50 100 m

TÍTULO DO ESTUDO: ACTUALIZACIÓN DOS MAPAS ESTRATÉXICOS DE RUIDO E DO PLAN DE ACCIÓN CONTRA A CONTAMINACIÓN ACÚSTICA DA RAEGA

UNIDADE DO MAPA ESTRATÉXICO: AG-55 PK 2+830 - 35+360

CLAVE: GA/19/001.09

NÚMERO DO PLANO: 1.3

FOLLA: 16 DE 22

DESIGNACIÓN DO PLANO: AG-55 MAPA DE NIVEIS SONOROS INDICADOR Le

DATA: 01 / 2021

NÚMERO DE PAXINA: -

527100.000 | 527400.000 | 527700.000 | 528000.000 | 528300.000 | 528600.000

4788600.000 | 4788300.000 | 4788000.000 | 4787700.000 | 4787400.000

A Laracha

Carballo

PK 28+000

PK 27+000

Lenda cartografía

- UME AG-55
- Estradas
- Ferrocarril
- Hidrografía
- Bordes
- Curvas de Nivel
- Límite administrativo
- Punto Kilométrico

Lenda edificacións

- Edificio Residencial
- Edificio Sanitario-Docente-Cultural
- Edificio Industrial ou Terciario
- Outro edificio

Niveis sonoros Le dB(A)

- 55-59 dB(A)
- 60-64 dB(A)
- 65-69 dB(A)
- 70-74 dB(A)
- ≥ 75 dB(A)

Plano guía

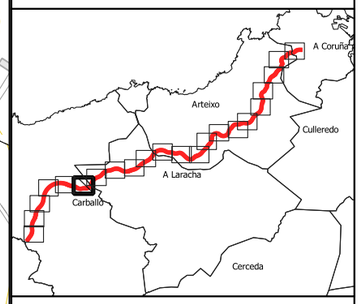

Plano de situación

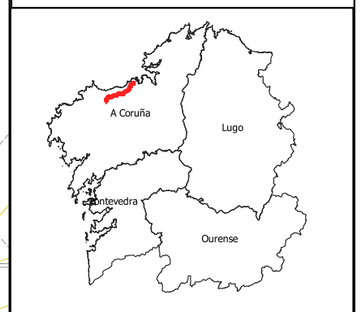

XUNTA DE GALICIA
CONSELLERÍA DE INFRAESTRUTURAS E MOBILIDADE

axencia galega de infraestruturas

CONSULTORES:
AAC Centro de Acústica Aplicada
Ingeniería • Laboratorio
GalaiControl
U.T.E. AAC CENTRO DE ACÚSTICA APLICADA S.L. Y GALAICONTROL S.L.

O ENXEÑEIRO DE C.C.E.P. DELEGADO DO CONSULTOR: TRINIDAD LÓPEZ RODRÍGUEZ

O ENXEÑEIRO T.T. AUTOR DO ESTUDO: MÓNICA TOMÁS GARRIDO

O ENXEÑEIRO DE C.C.E.P. DIRECTOR DO ESTUDO: SONIA SANCHEZ CARBAJALES

ESCALA: A-3: 1 / 5.000
0 50 100 m

TÍTULO DO ESTUDO: ACTUALIZACIÓN DOS MAPAS ESTRATÉXICOS DE RUIDO E DO PLAN DE ACCIÓN CONTRA A CONTAMINACIÓN ACÚSTICA DA RAEGA

UNIDADE DO MAPA ESTRATÉXICO: AG-55 PK 2+830 - 35+360

CLAVE: GA/19/001.09

NÚMERO DO PLANO: 1.3

FOLLA: 17 DE 22

DESIGNACIÓN DO PLANO: AG-55 MAPA DE NIVEIS SONOROS INDICADOR Le

DATA: 01 / 2021

NÚMERO DE PAXINA: -

525600.000 525900.000 526200.000 526500.000 526800.000 527100.000

4788600.000 4788300.000 4788000.000 4787700.000

PK 29+000

Carballo

Lenda cartografía

- UME AG-55
- Estradas
- Ferrocarril
- Hidrografía
- Bordes
- Curvas de Nivel
- Límite administrativo
- Punto Kilométrico

Lenda edificacións

- Edificio Residencial
- Edificio Sanitario-Docente-Cultural
- Edificio Industrial ou Terciario
- Outro edificio

Niveis sonoros Le dB(A)

- 55-59 dB(A)
- 60-64 dB(A)
- 65-69 dB(A)
- 70-74 dB(A)
- ≥ 75 dB(A)

Plano guía

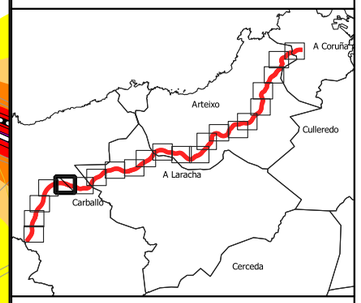

Plano de situación

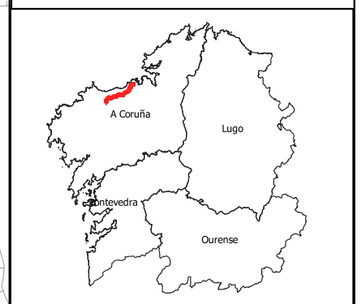

XUNTA DE GALICIA
CONSELLERÍA DE INFRAESTRUTURAS E MOBILIDADE

axencia galega de infraestruturas

CONSULTORES:
AAC Centro de Acústica Aplicada
Ingeniería • Laboratorio
GalaiControl Ingeniería de Calidades
U.T.E. AAC CENTRO DE ACÚSTICA APLICADA S.L. Y GALAICONTROL S.L.

O ENXEÑEIRO DE C.C.E.P. DELEGADO DO CONSULTOR: TRINIDAD LÓPEZ RODRÍGUEZ

O ENXEÑEIRO T.T. AUTOR DO ESTUDO: MÓNICA TOMÁS GARRIDO

O ENXEÑEIRO DE C.C.E.P. DIRECTOR DO ESTUDO: SONIA SANCHEZ CARBAJALES

ESCALA: A-3: 1 / 5.000
0 50 100 m

TÍTULO DO ESTUDO: ACTUALIZACIÓN DOS MAPAS ESTRATÉXICOS DE RUIDO E DO PLAN DE ACCIÓN CONTRA A CONTAMINACIÓN ACÚSTICA DA RAEGA

UNIDADE DO MAPA ESTRATÉXICO: AG-55 PK 2+830 - 35+360

CLAVE: GA/19/001.09

NÚMERO DO PLANO: 1.3

FOLLA: 18 DE 22

DESIGNACIÓN DO PLANO: AG-55 MAPA DE NIVEIS SONOROS INDICADOR Le

DATA: 01 / 2021

NÚMERO DE PAXINA: -

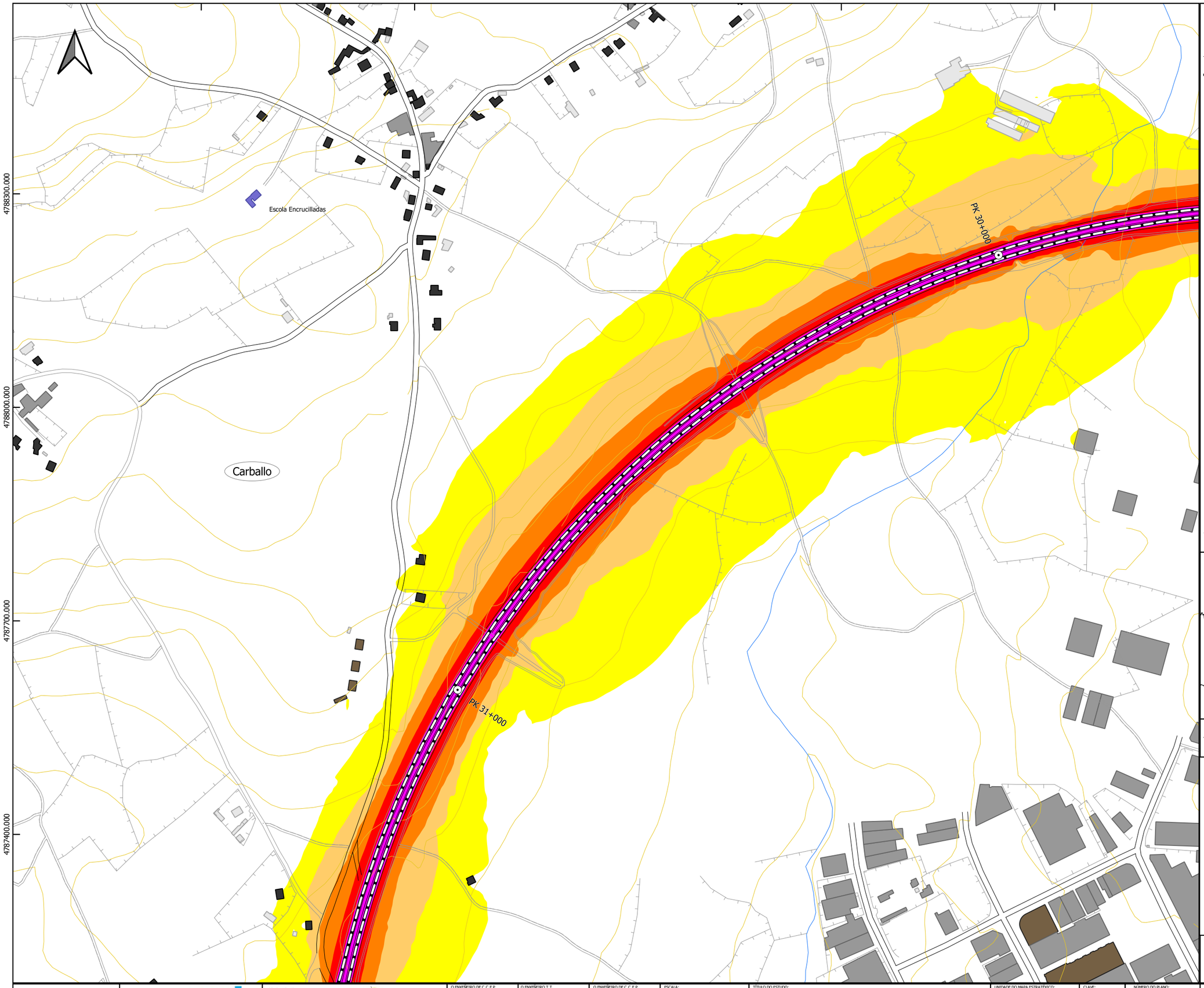

Lenda cartografía

- UME AG-55
- Estradas
- Ferrocarril
- Hidrografía
- Bordes
- Curvas de Nivel
- Límite administrativo
- Punto Kilométrico

Lenda edificacións

- Edificio Residencial
- Edificio Sanitario-Docente-Cultural
- Edificio Industrial ou Terciario
- Outro edificio

Niveis sonoros Le dB(A)

- 55-59 dB(A)
- 60-64 dB(A)
- 65-69 dB(A)
- 70-74 dB(A)
- ≥ 75 dB(A)

Plano guía

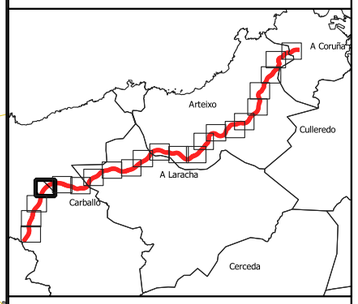

Plano de situación

XUNTA DE GALICIA
CONSELLERÍA DE INFRAESTRUTURAS E MOBILIDADE

axencia galega de infraestruturas

CONSULTORES:
AAC Centro de Acústica Aplicada
Galaicontrol Ingeniería de Calidade
U.T.E. AAC CENTRO DE ACÚSTICA APLICADA S.L. Y GALAICONTROL S.L.

O ENXEÑEIRO DE C.C.E.P. DELEGADO DO CONSULTOR: TRINIDAD LÓPEZ RODRÍGUEZ

O ENXEÑEIRO T.T. AUTOR DO ESTUDO: MÓNICA TOMÁS GARRIDO

O ENXEÑEIRO DE C.C.E.P. DIRECTOR DO ESTUDO: SONIA SANCHEZ CARBAJALES

ESCALA: A-3: 1 / 5.000
0 50 100 m

TÍTULO DO ESTUDO: ACTUALIZACIÓN DOS MAPAS ESTRATÉXICOS DE RUIDO E DO PLAN DE ACCIÓN CONTRA A CONTAMINACIÓN ACÚSTICA DA RAEGA

UNIDADE DO MAPA ESTRATÉXICO: AG-55 PK 2+830 - 35+360

CLAVE: GA/19/001.09

NÚMERO DO PLANO: 1.2

FOLLA: 19 DE 22

DESIGNACIÓN DO PLANO: AG-55 MAPA DE NIVEIS SONOROS INDICADOR Le

DATA: 01 / 2021

NÚMERO DE PAXINA: -

523500.000 523800.000 524100.000 524400.000 524700.000 525000.000

4787100.000 4786800.000 4786500.000 4786200.000 4785900.000

Carballo

PK 32+000

Lenda cartografía

- UME AG-55
- Estradas
- Ferrocarril
- Hidrografía
- Bordes
- Curvas de Nivel
- Límite administrativo
- Punto Kilométrico

Lenda edificacións

- Edificio Residencial
- Edificio Sanitario-Docente-Cultural
- Edificio Industrial ou Terciario
- Outro edificio

Niveis sonoros Le dB(A)

- 55-59 dB(A)
- 60-64 dB(A)
- 65-69 dB(A)
- 70-74 dB(A)
- ≥ 75 dB(A)

Plano guía

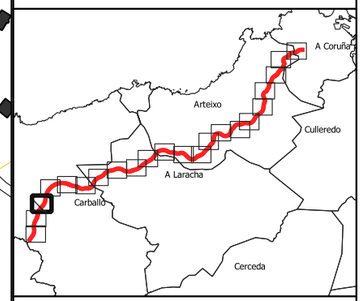

Plano de situación

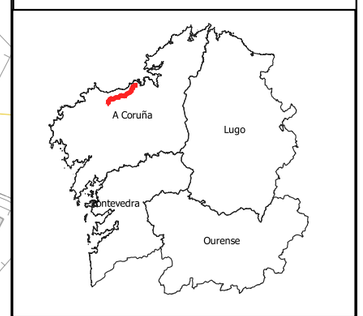

XUNTA DE GALICIA
CONSELLERÍA DE INFRAESTRUTURAS E MOBILIDADE

axencia galega de infraestruturas

CONSULTORES:
AAC Centro de Acústica Aplicada
GalaiControl
U.T.E. AAC CENTRO DE ACÚSTICA APLICADA S.L. Y GALAICONTROL S.L.

O ENXEÑEIRO DE C.C.E.P. DELEGADO DO CONSULTOR: TRINIDAD LÓPEZ RODRÍGUEZ

O ENXEÑEIRO T.T. AUTOR DO ESTUDO: MÓNICA TOMÁS GARRIDO

O ENXEÑEIRO DE C.C.E.P. DIRECTOR DO ESTUDO: SONIA SANCHEZ CARBAJALES

ESCALA: A-3: 1 / 5.000 (0 50 100 m)

TÍTULO DO ESTUDO: ACTUALIZACIÓN DOS MAPAS ESTRATÉXICOS DE RUIDO E DO PLAN DE ACCIÓN CONTRA A CONTAMINACIÓN ACÚSTICA DA RAEGA

UNIDADE DO MAPA ESTRATÉXICO: AG-55 PK 2+830 - 35+360

CLAVE: GA/19/001.09

NÚMERO DO PLANO: 1.3

FOLLA: 20 DE 22

DESIGNACIÓN DO PLANO: AG-55 MAPA DE NIVEIS SONOROS INDICADOR Le

DATA: 01 / 2021

NÚMERO DE PAXINA: -

523200.000 523500.000 523800.000 524100.000 524400.000

4785900.000 4785600.000 4785300.000 4785000.000 4784700.000

AC-414

PK 33+000

Carballo

PK 34+000

Igrexa S. Cristovo

Lenda cartografía

- UME AG-55
- Estradas
- Ferrocarril
- Hidrografía
- Bordes
- Curvas de Nivel
- Límite administrativo
- Punto Kilométrico

Lenda edificacións

- Edificio Residencial
- Edificio Sanitario-Docente-Cultural
- Edificio Industrial ou Terciario
- Outro edificio

Niveis sonoros Le dB(A)

- 55-59 dB(A)
- 60-64 dB(A)
- 65-69 dB(A)
- 70-74 dB(A)
- ≥ 75 dB(A)

Plano guía

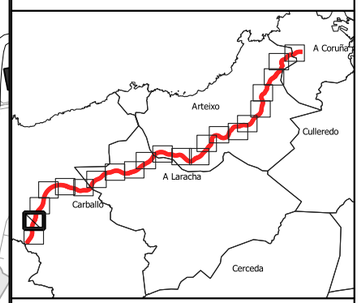

Plano de situación

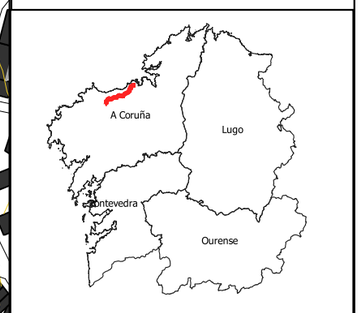

XUNTA DE GALICIA
CONSELLERÍA DE INFRAESTRUTURAS E MOBILIDADE

axencia galega de infraestruturas axi

CONSULTORES:
AAC Centro de Acústica Aplicada
Ingeniería • Laboratorio
GalaiControl Inmisión de Galicia
U.T.E. AAC CENTRO DE ACÚSTICA APLICADA S.L. Y GALAICONTROL S.L.

O ENXEÑEIRO DE C.C.E.P. DELEGADO DO CONSULTOR: TRINIDAD LÓPEZ RODRÍGUEZ

O ENXEÑEIRO T.T. AUTOR DO ESTUDO: MÓNICA TOMÁS GARRIDO

O ENXEÑEIRO DE C.C.E.P. DIRECTOR DO ESTUDO: SONIA SANCHEZ CARBAJALES

ESCALA: A-3: 1 / 5.000
0 50 100 m

TÍTULO DO ESTUDO: ACTUALIZACIÓN DOS MAPAS ESTRATÉXICOS DE RUIDO E DO PLAN DE ACCIÓN CONTRA A CONTAMINACIÓN ACÚSTICA DA RAEGA

UNIDADE DO MAPA ESTRATÉXICO: AG-55 PK 2+830 - 35+360

CLAVE: GA/19/001.09

NÚMERO DO PLANO: 1.3

FOLLA: 21 DE 22

DESIGNACIÓN DO PLANO: AG-55 MAPA DE NIVEIS SONOROS INDICADOR Le

DATA: 01 / 2021

NÚMERO DE PAXINA: -

Asinado por: SANCHEZ CARBAJALES, SONIA
Cargo: Xefa de Servicio de Planificación e Innovación
Data e hora: 16/09/2021 08:42:02

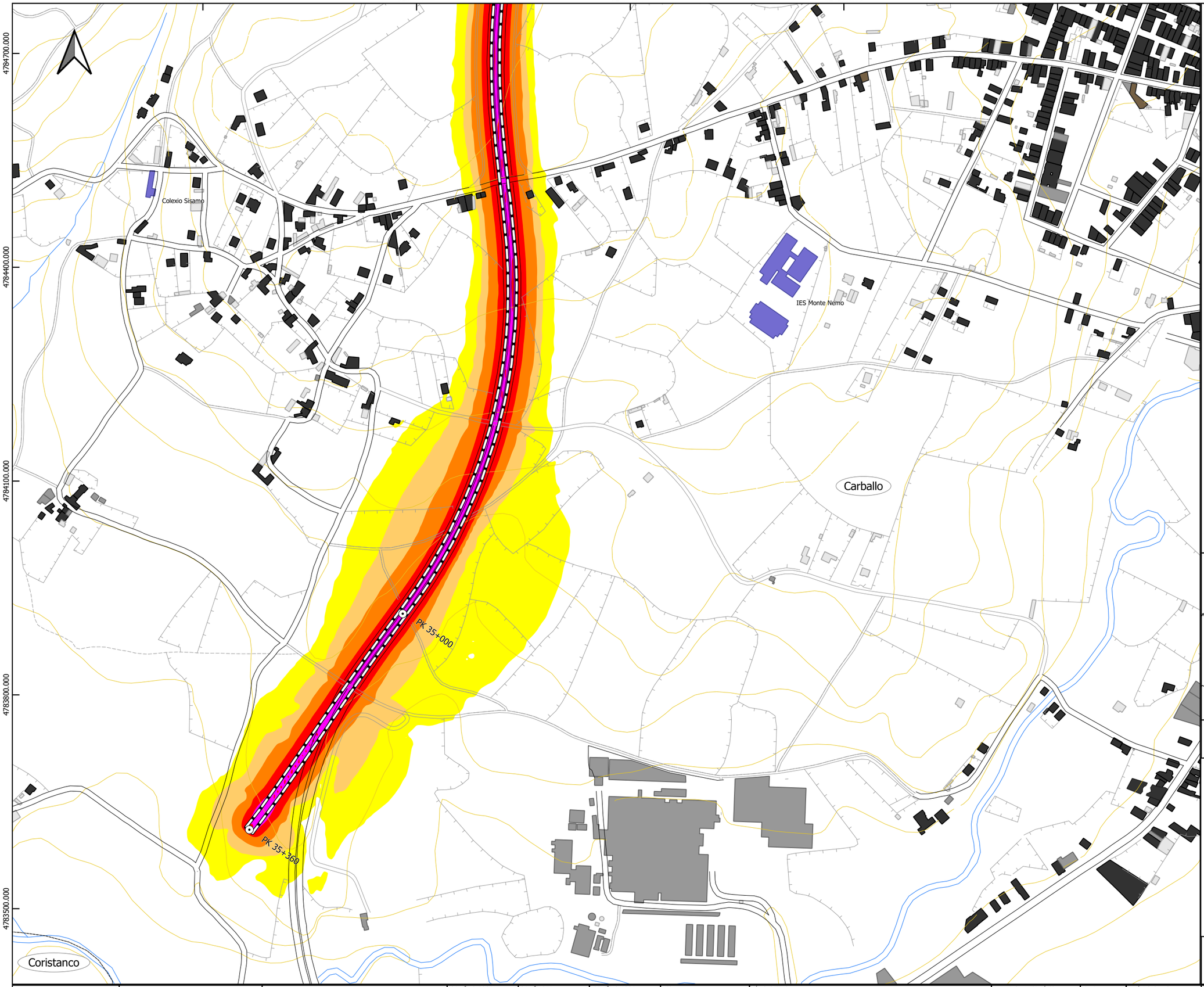

Lenda cartografía

- UME AG-55
- Estradas
- Ferrocarril
- Hidrografía
- Bordes
- Curvas de Nivel
- Límite administrativo
- Punto Kilométrico

Lenda edificacións

- Edificio Residencial
- Edificio Sanitario-Docente-Cultural
- Edificio Industrial ou Terciario
- Outro edificio

Niveis sonoros Le dB(A)

- 55-59 dB(A)
- 60-64 dB(A)
- 65-69 dB(A)
- 70-74 dB(A)
- ≥ 75 dB(A)

Plano guía

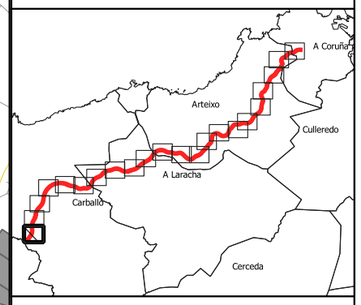

Plano de situación

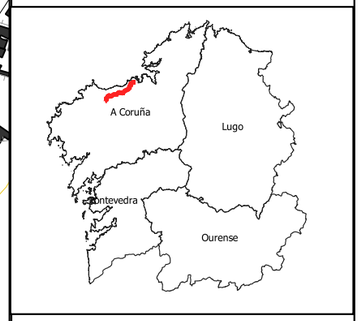

CVE: 0ol2leKS8
Verificación: https://sede.xunta.gal/cve

XUNTA DE GALICIA
CONSELLERÍA DE INFRAESTRUTURAS E MOBILIDADE

axencia galega de infraestruturas

CONSULTORES:
AAC Centro de Acústica Aplicada — Ingeniería • Laboratorio
GalaiControl — Ingeniería de calidades
U.T.E. AAC CENTRO DE ACÚSTICA APLICADA S.L. Y GALAICONTROL S.L.

O ENXEÑEIRO DE C.C.E.P. DELEGADO DO CONSULTOR: TRINIDAD LÓPEZ RODRÍGUEZ

O ENXEÑEIRO T.T. AUTOR DO ESTUDO: MÓNICA TOMÁS GARRIDO

O ENXEÑEIRO DE C.C.E.P. DIRECTOR DO ESTUDO: SONIA SANCHEZ CARBAJALES

ESCALA: A-3: 1 / 5.000 (0 — 50 — 100 m)

TÍTULO DO ESTUDO: ACTUALIZACIÓN DOS MAPAS ESTRATÉXICOS DE RUIDO E DO PLAN DE ACCIÓN CONTRA A CONTAMINACIÓN ACÚSTICA DA RAEGA

UNIDADE DO MAPA ESTRATÉXICO: AG-55 PK 2+830 - 35+360

CLAVE: GA/19/001.09

NÚMERO DO PLANO: 1.3

FOLLA: 22 DE 22

DESIGNACIÓN DO PLANO: AG-55 MAPA DE NIVEIS SONOROS INDICADOR Le

DATA: 01 / 2021

NÚMERO DE PAXINA: -