526500.000 | 526800.000 | 527100.000 | 527400.000 | 527700.000 | 528000.000

4731300.000 | 4731000.000 | 4730700.000 | 4730400.000 | 4730100.000

E.I. de Padrón

N-550

Río Sar

C saúde Dodro

AC-307

Dodro

PK 1+000

Padrón

Lenda cartografía

- UME AG-11
- Estradas
- Ferrocarril
- Hidrografía
- Bordes
- Curvas de Nivel
- Límite administrativo
- Punto Kilométrico
- Pantalla Acústica

Lenda edificacións

- Edificio Residencial
- Edificio Sanitario-Docente-Cultural
- Edificio Industrial ou Terciario
- Outro edificio

Niveis sonoros Ln dB(A)

- 50-54 dB(A)
- 55-59 dB(A)
- 60-64 dB(A)
- 65-69 dB(A)
- ≥ 70 dB(A)

Plano guía

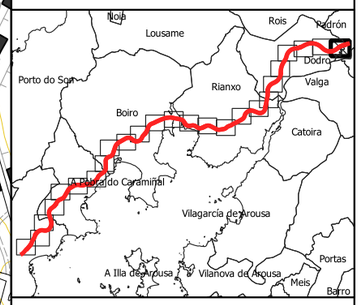

Plano de situación

XUNTA DE GALICIA
CONSELLERÍA DE INFRAESTRUTURAS E MOBILIDADE

axencia galega de infraestruturas axi

CONSULTORES:
AAC Centro de Acústica Aplicada
Galaicontrol Ingeniería de Calidade
U.T.E. AAC CENTRO DE ACÚSTICA APLICADA S.L. Y GALAICONTROL S.L.

O ENXEÑEIRO DE C.C. E.P. DELEGADO DO CONSULTOR: TRINIDAD LÓPEZ RODRÍGUEZ

O ENXEÑEIRO T.T. AUTOR DO ESTUDO: MÓNICA TOMÁS GARRIDO

O ENXEÑEIRO DE C.C.E.P. DIRECTOR DO ESTUDO: SONIA SANCHEZ CARBAJALES

ESCALA: A-3: 1 / 5.000 (0 – 50 – 100 m)

TÍTULO DO ESTUDO: ACTUALIZACIÓN DOS MAPAS ESTRATÉXICOS DE RUIDO E DO PLAN DE ACCIÓN CONTRA A CONTAMINACIÓN ACÚSTICA DA RAEGA

UNIDADE DO MAPA ESTRATÉXICO: AG-11 PK 0+000 - 40+060

CLAVE: GA/19/001.09

NÚMERO DO PLANO: 1.4

FOLLA: 1 DE 25

DESIGNACIÓN DO PLANO: AG-11 MAPA DE NIVEIS SONOROS INDICADOR Ln

DATA: 01 / 2021

NÚMERO DE PAXINA: -

525000.000 525300.000 525600.000 525900.000 526200.000 526500.000

4731300.000 4731000.000 4730700.000 4730400.000

Rego de Vigo

Dodro

PK 3+000

PK 2+000

Lenda cartografía

- UME AG-11
- Estradas
- Ferrocarril
- Hidrografía
- Bordes
- Curvas de Nivel
- Límite administrativo
- Punto Kilométrico
- Pantalla Acústica

Lenda edificacións

- Edificio Residencial
- Edificio Sanitario-Docente-Cultural
- Edificio Industrial ou Terciario
- Outro edificio

Niveis sonoros Ln dB(A)

- 50-54 dB(A)
- 55-59 dB(A)
- 60-64 dB(A)
- 65-69 dB(A)
- ≥70 dB(A)

Plano guía

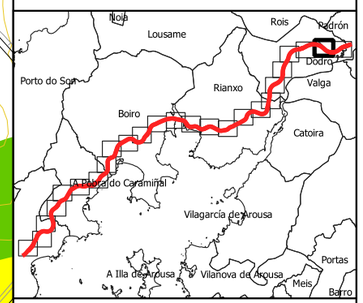

Plano de situación

XUNTA DE GALICIA
CONSELLERÍA DE INFRAESTRUTURAS E MOBILIDADE

axencia galega de infraestruturas

CONSULTORES: AAC Centro de Acústica Aplicada — Ingeniería • Laboratorio; GalaiControl Ingeniería de Calidade

U.T.E. AAC CENTRO DE ACÚSTICA APLICADA S.L. Y GALAICONTROL S.L.

O ENXEÑEIRO DE C.C. E P. DELEGADO DO CONSULTOR: TRINIDAD LÓPEZ RODRÍGUEZ

O ENXEÑEIRO T.T. AUTOR DO ESTUDO: MÓNICA TOMÁS GARRIDO

O ENXEÑEIRO DE C.C E P. DIRECTOR DO ESTUDO: SONIA SANCHEZ CARBAJALES

ESCALA: A-3: 1 / 5.000 (0 50 100 m)

TÍTULO DO ESTUDO: ACTUALIZACIÓN DOS MAPAS ESTRATÉXICOS DE RUIDO E DO PLAN DE ACCIÓN CONTRA A CONTAMINACIÓN ACÚSTICA DA RAEGA

UNIDADE DO MAPA ESTRATÉXICO: AG-11 PK 0+000 - 40+060

CLAVE: GA/19/001.09

NÚMERO DO PLANO: 1.4

FOLLA: 2 DE 25

DESIGNACIÓN DO PLANO: AG-11 MAPA DE NIVEIS SONOROS INDICADOR Ln

DATA: 01 / 2021

NÚMERO DE PAXINA: -

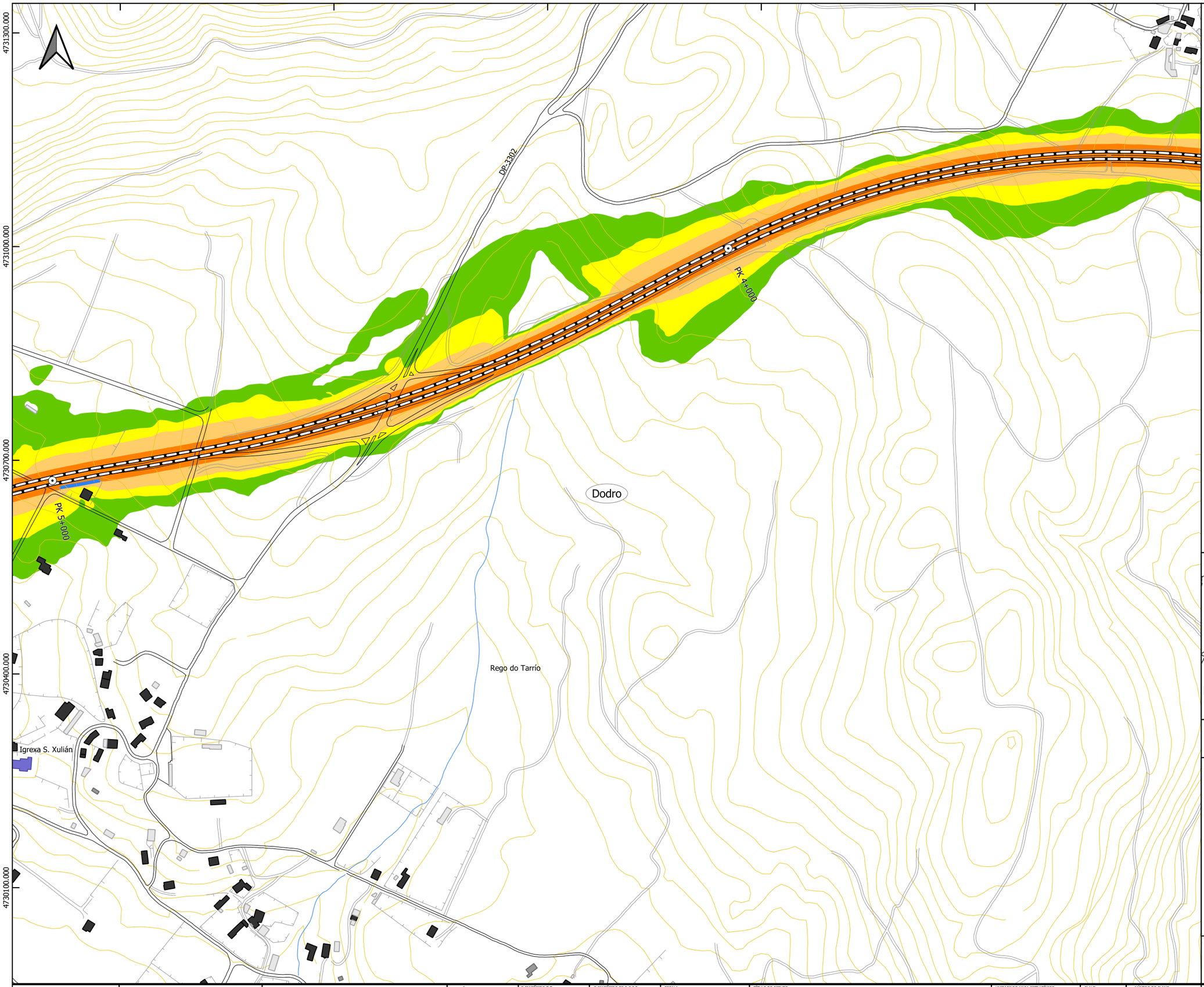

Lenda cartografía

- UME AG-11
- Estradas
- Ferrocarril
- Hidrografía
- Bordes
- Curvas de Nivel
- Límite administrativo
- Punto Kilométrico
- Pantalla Acústica

Lenda edificacións

- Edificio Residencial
- Edificio Sanitario-Docente-Cultural
- Edificio Industrial ou Terciario
- Outro edificio

Niveis sonoros Ln dB(A)

- 50-54 dB(A)
- 55-59 dB(A)
- 60-64 dB(A)
- 65-69 dB(A)
- ≥70 dB(A)

Plano guía

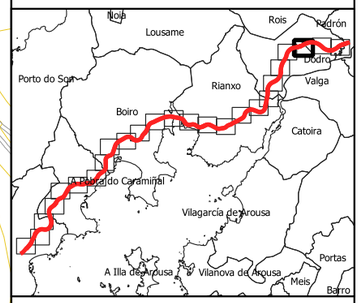

Plano de situación

XUNTA DE GALICIA CONSELLERÍA DE INFRAESTRUTURAS E MOBILIDADE	axencia galega de infraestruturas	CONSULTORES: AAC Centro de Acústica Aplicada GalaiControl U.T.E. AAC CENTRO DE ACÚSTICA APLICADA S.L. Y GALAICONTROL S.L.	O ENXEÑEIRO DE C.C. E P. DELEGADO DO CONSULTOR: TRINIDAD LÓPEZ RODRÍGUEZ	O ENXEÑEIRO T.T. AUTOR DO ESTUDO: MÓNICA TOMÁS GARRIDO	O ENXEÑEIRO DE C.C E P. DIRECTOR DO ESTUDO: SONIA SANCHEZ CARBAJALES	ESCALA: A-3: 1 / 5.000 0 50 100 m	TÍTULO DO ESTUDO: ACTUALIZACIÓN DOS MAPAS ESTRATÉXICOS DE RUIDO E DO PLAN DE ACCIÓN CONTRA A CONTAMINACIÓN ACÚSTICA DA RAEGA	UNIDADE DO MAPA ESTRATÉXICO: AG-11 PK 0+000 - 40+060	CLAVE: GA/19/001.09	NÚMERO DO PLANO: 1.4 FOLLA: 3 DE 25	DESIGNACIÓN DO PLANO: AG-11 MAPA DE NIVEIS SONOROS INDICADOR Ln	DATA: 01 / 2021 NÚMERO DE PAXINA: -

522000.000 | 522300.000 | 522600.000 | 522900.000 | 523200.000 | 523500.000

4730700.000 | 4730400.000 | 4730100.000 | 4729800.000

Dodro

PK 5+000

PK 6+000

Igrexa S. Xulián

Rego de Mansille

Lenda cartografía

- UME AG-11
- Estradas
- Ferrocarril
- Hidrografía
- Bordes
- Curvas de Nivel
- Límite administrativo
- Punto Kilométrico
- Pantalla Acústica

Lenda edificacións

- Edificio Residencial
- Edificio Sanitario-Docente-Cultural
- Edificio Industrial ou Terciario
- Outro edificio

Niveis sonoros Ln dB(A)

- 50-54 dB(A)
- 55-59 dB(A)
- 60-64 dB(A)
- 65-69 dB(A)
- ≥70 dB(A)

Plano guía

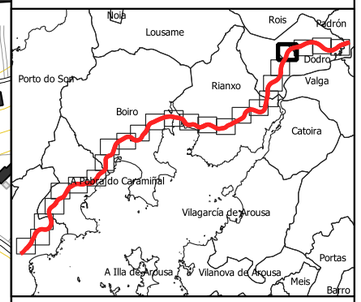

Plano de situación

XUNTA DE GALICIA
CONSELLERÍA DE INFRAESTRUTURAS E MOBILIDADE

axencia galega de infraestruturas

CONSULTORES:
AAC Centro de Acústica Aplicada
Ingeniería • Laboratorio
GalaiControl Ingeniería de Calidades
U.T.E. AAC CENTRO DE ACÚSTICA APLICADA S.L. Y GALAICONTROL S.L.

O ENXEÑEIRO DE C.C. E P. DELEGADO DO CONSULTOR: TRINIDAD LÓPEZ RODRÍGUEZ

O ENXEÑEIRO T.T. AUTOR DO ESTUDO: MÓNICA TOMÁS GARRIDO

O ENXEÑEIRO DE C.C E P. DIRECTOR DO ESTUDO: SONIA SANCHEZ CARBAJALES

ESCALA: A-3: 1 / 5.000
0 50 100 m

TÍTULO DO ESTUDO: ACTUALIZACIÓN DOS MAPAS ESTRATÉXICOS DE RUIDO E DO PLAN DE ACCIÓN CONTRA A CONTAMINACIÓN ACÚSTICA DA RAEGA

UNIDADE DO MAPA ESTRATÉXICO: AG-11 PK 0+000 - 40+060

CLAVE: GA/19/001.09

NÚMERO DO PLANO: 1.4

FOLLA: 4 DE 25

DESIGNACIÓN DO PLANO: AG-11 MAPA DE NIVEIS SONOROS INDICADOR Ln

DATA: 01 / 2021

NÚMERO DE PAXINA: -

521400.000 521700.000 522000.000 522300.000 522600.000 522900.000

4729500.000 4729200.000 4728900.000 4728600.000 4728300.000

Cemiterio

Parroquia S. Xoán de Lairin

PK 7+000

Dodro

AC-305

Lenda cartografía

- UME AG-11
- Estradas
- Ferrocarril
- Hidrografía
- Bordes
- Curvas de Nivel
- Límite administrativo
- Punto Kilométrico
- Pantalla Acústica

Lenda edificacións

- Edificio Residencial
- Edificio Sanitario-Docente-Cultural
- Edificio Industrial ou Terciario
- Outro edificio

Niveis sonoros Ln dB(A)

- 50-54 dB(A)
- 55-59 dB(A)
- 60-64 dB(A)
- 65-69 dB(A)
- ≥70 dB(A)

Plano guía

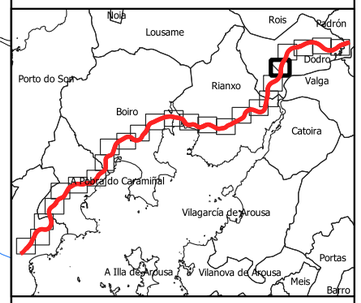

Plano de situación

XUNTA DE GALICIA CONSELLERÍA DE INFRAESTRUTURAS E MOBILIDADE	axencia galega de infraestruturas axi	CONSULTORES: AAC Centro de Acústica Aplicada GalaiControl U.T.E. AAC CENTRO DE ACÚSTICA APLICADA S.L. Y GALAICONTROL S.L.	O ENXEÑEIRO DE C.C. E.P. DELEGADO DO CONSULTOR: TRINIDAD LÓPEZ RODRÍGUEZ	O ENXEÑEIRO T.T. AUTOR DO ESTUDO: MÓNICA TOMÁS GARRIDO	O ENXEÑEIRO DE C.C.E.P. DIRECTOR DO ESTUDO: SONIA SANCHEZ CARBAJALES	ESCALA: A-3: 1 / 5.000 0 50 100 m	TÍTULO DO ESTUDO: ACTUALIZACIÓN DOS MAPAS ESTRATÉXICOS DE RUIDO E DO PLAN DE ACCIÓN CONTRA A CONTAMINACIÓN ACÚSTICA DA RAEGA	UNIDADE DO MAPA ESTRATÉXICO: AG-11 PK 0+000 - 40+060	CLAVE: GA/19/001.09	NÚMERO DO PLANO: 1.4 FOLLA: 5 DE 25	DESIGNACIÓN DO PLANO: AG-11 MAPA DE NIVEIS SONOROS INDICADOR Ln	DATA: 01 / 2021 NÚMERO DE PAXINA: -

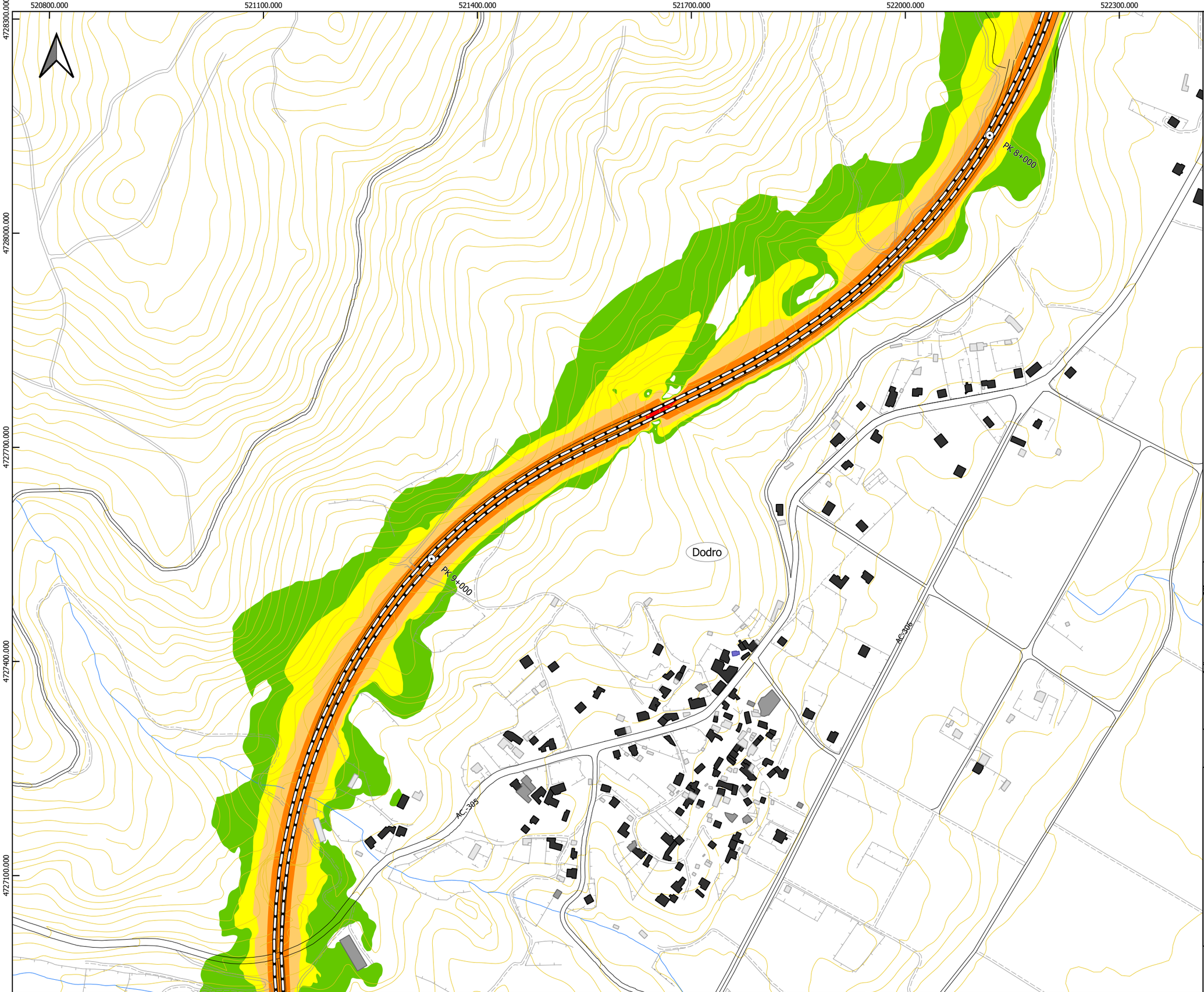

Lenda cartografía

- UME AG-11
- Estradas
- Ferrocarril
- Hidrografía
- Bordes
- Curvas de Nivel
- Límite administrativo
- Punto Kilométrico
- Pantalla Acústica

Lenda edificacións

- Edificio Residencial
- Edificio Sanitario-Docente-Cultural
- Edificio Industrial ou Terciario
- Outro edificio

Niveis sonoros Ln dB(A)

- 50-54 dB(A)
- 55-59 dB(A)
- 60-64 dB(A)
- 65-69 dB(A)
- ≥70 dB(A)

Plano guía

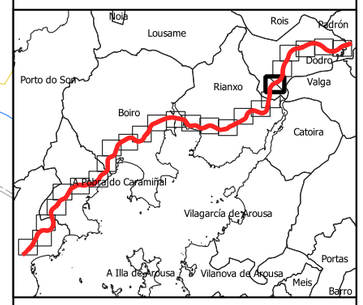

Plano de situación

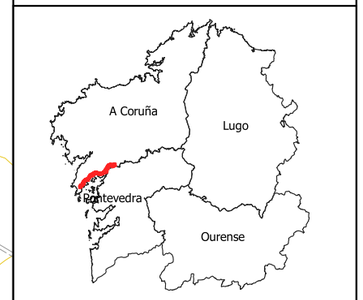

XUNTA DE GALICIA
CONSELLERÍA DE INFRAESTRUTURAS E MOBILIDADE

axencia galega de infraestruturas

CONSULTORES:
AAC Centro de Acústica Aplicada
GalaiControl
U.T.E. AAC CENTRO DE ACÚSTICA APLICADA S.L. Y GALAICONTROL S.L.

O ENXEÑEIRO DE C.C. E.P. DELEGADO DO CONSULTOR: TRINIDAD LÓPEZ RODRÍGUEZ

O ENXEÑEIRO T.T. AUTOR DO ESTUDO: MÓNICA TOMÁS GARRIDO

O ENXEÑEIRO DE C.C.E.P. DIRECTOR DO ESTUDO: SONIA SANCHEZ CARBAJALES

ESCALA: A-3: 1 / 5.000 (0 – 50 – 100 m)

TÍTULO DO ESTUDO: ACTUALIZACIÓN DOS MAPAS ESTRATÉXICOS DE RUIDO E DO PLAN DE ACCIÓN CONTRA A CONTAMINACIÓN ACÚSTICA DA RAEGA

UNIDADE DO MAPA ESTRATÉXICO: AG-11 PK 0+000 - 40+060

CLAVE: GA/19/001.09

NÚMERO DO PLANO: 1.4

FOLLA: 6 DE 25

DESIGNACIÓN DO PLANO: AG-11 MAPA DE NIVEIS SONOROS INDICADOR Ln

DATA: 01 / 2021

NÚMERO DE PAXINA: -

520500.000 520800.000 521100.000 521400.000 521700.000 522000.000

4726800.000 4726500.000 4726200.000 4725900.000

Dodro

PK 10+000

Rego dos Campeiros

Rianxo

PK 11+000

AC-533

Lenda cartografía

- UME AG-11
- Estradas
- Ferrocarril
- Hidrografía
- Bordes
- Curvas de Nivel
- Límite administrativo
- Punto Kilométrico
- Pantalla Acústica

Lenda edificacións

- Edificio Residencial
- Edificio Sanitario-Docente-Cultural
- Edificio Industrial ou Terciario
- Outro edificio

Niveis sonoros Ln dB(A)

- 50-54 dB(A)
- 55-59 dB(A)
- 60-64 dB(A)
- 65-69 dB(A)
- ≥70 dB(A)

Plano guía

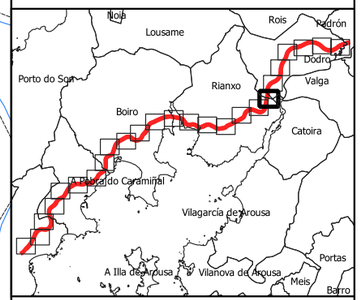

Plano de situación

XUNTA DE GALICIA
CONSELLERÍA DE INFRAESTRUTURAS E MOBILIDADE

axencia galega de infraestruturas

CONSULTORES:
AAC Centro de Acústica Aplicada
Ingeniería • Laboratorio
GalaiControl Ingeniería de Calidade
U.T.E. AAC CENTRO DE ACÚSTICA APLICADA S.L. Y GALAICONTROL S.L.

O ENXEÑEIRO DE C.C. E P. DELEGADO DO CONSULTOR: TRINIDAD LÓPEZ RODRÍGUEZ

O ENXEÑEIRO T.T. AUTOR DO ESTUDO: MÓNICA TOMÁS GARRIDO

O ENXEÑEIRO DE C.C E P. DIRECTOR DO ESTUDO: SONIA SANCHEZ CARBAJALES

ESCALA: A-3: 1 / 5.000
0 50 100 m

TÍTULO DO ESTUDO: ACTUALIZACIÓN DOS MAPAS ESTRATÉXICOS DE RUIDO E DO PLAN DE ACCIÓN CONTRA A CONTAMINACIÓN ACÚSTICA DA RAEGA

UNIDADE DO MAPA ESTRATÉXICO: AG-11 PK 0+000 - 40+060

CLAVE: GA/19/001.09

NÚMERO DO PLANO: 1.4

FOLLA: 7 DE 25

DESIGNACIÓN DO PLANO: AG-11 MAPA DE NIVEIS SONOROS INDICADOR Ln

DATA: 01 / 2021

NÚMERO DE PAXINA: -

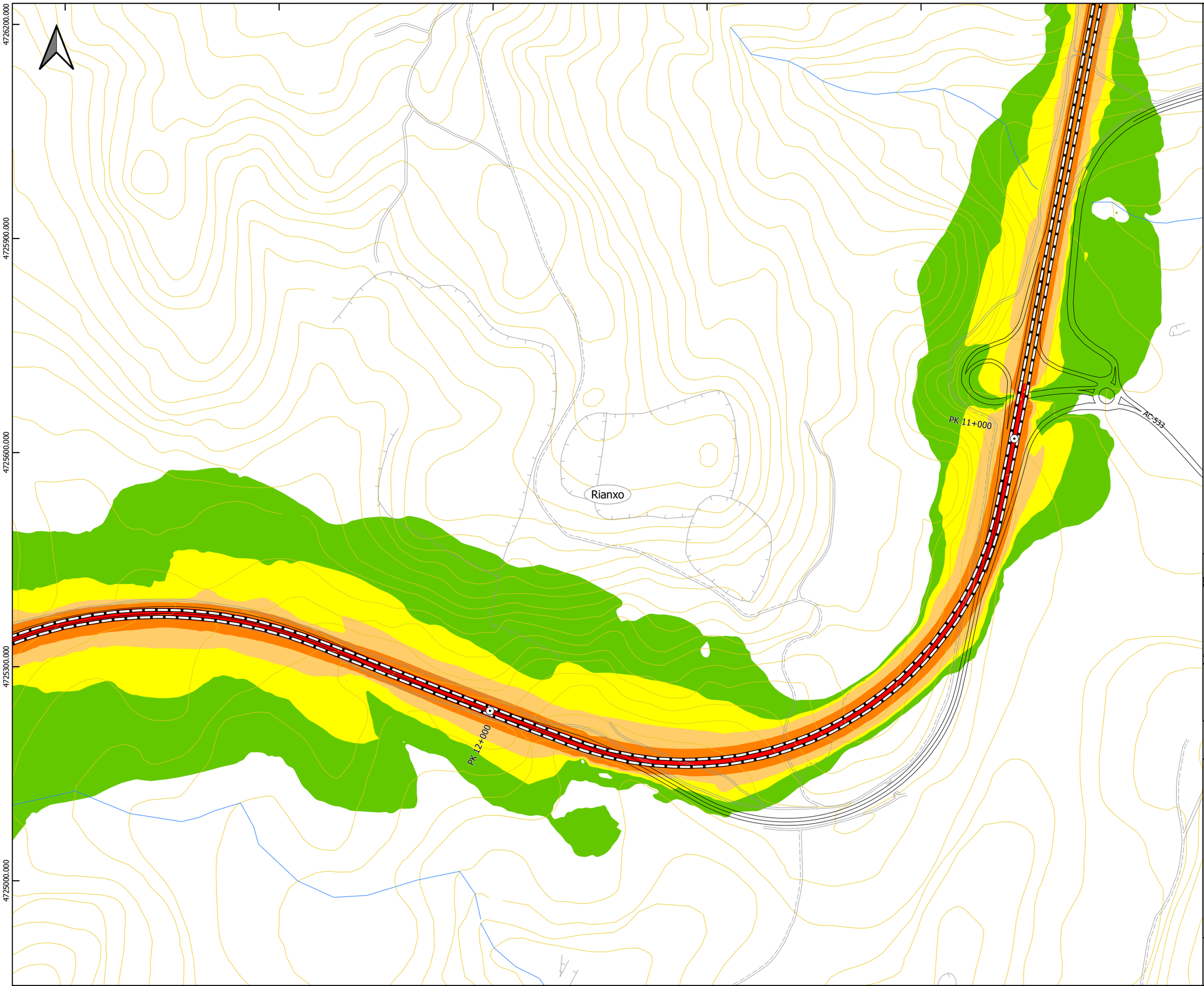

Lenda cartografía

- UME AG-11
- Estradas
- Ferrocarril
- Hidrografía
- Bordes
- Curvas de Nivel
- Límite administrativo
- Punto Kilométrico
- Pantalla Acústica

Lenda edificacións

- Edificio Residencial
- Edificio Sanitario-Docente-Cultural
- Edificio Industrial ou Terciario
- Outro edificio

Niveis sonoros Ln dB(A)

- 50-54 dB(A)
- 55-59 dB(A)
- 60-64 dB(A)
- 65-69 dB(A)
- ≥70 dB(A)

Plano guía

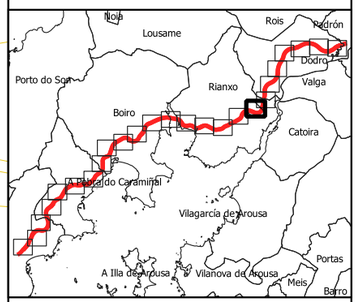

Plano de situación

XUNTA DE GALICIA
CONSELLERÍA DE INFRAESTRUTURAS E MOBILIDADE

axencia galega de infraestruturas

CONSULTORES:
AAC Centro de Acústica Aplicada — Ingeniería • Laboratorio
GalaiControl — Ingeniería de Calidades
U.T.E. AAC CENTRO DE ACÚSTICA APLICADA S.L. Y GALAICONTROL S.L.

O ENXEÑEIRO DE C.C. E.P. DELEGADO DO CONSULTOR: TRINIDAD LÓPEZ RODRÍGUEZ

O ENXEÑEIRO T.T. AUTOR DO ESTUDO: MÓNICA TOMÁS GARRIDO

O ENXEÑEIRO DE C.C E P. DIRECTOR DO ESTUDO: SONIA SANCHEZ CARBAJALES

ESCALA: A-3: 1 / 5.000 (0 — 50 — 100 m)

TÍTULO DO ESTUDO: ACTUALIZACIÓN DOS MAPAS ESTRATÉXICOS DE RUIDO E DO PLAN DE ACCIÓN CONTRA A CONTAMINACIÓN ACÚSTICA DA RAEGA

UNIDADE DO MAPA ESTRATÉXICO: AG-11 PK 0+000 - 40+060

CLAVE: GA/19/001.09

NÚMERO DO PLANO: 1.4

FOLLA: 8 DE 25

DESIGNACIÓN DO PLANO: AG-11 MAPA DE NIVEIS SONOROS INDICADOR Ln

DATA: 01 / 2021

NÚMERO DE PAXINA: -

518100.000 518400.000 518700.000 519000.000 519300.000 519600.000

4725300.000 4725000.000 4724700.000 4724400.000

Rianxo

PK 13+000

PK 14+000

Lenda cartografía

- UME AG-11
- Estradas
- Ferrocarril
- Hidrografía
- Bordes
- Curvas de Nivel
- Límite administrativo
- Punto Kilométrico
- Pantalla Acústica

Lenda edificacións

- Edificio Residencial
- Edificio Sanitario-Docente-Cultural
- Edificio Industrial ou Terciario
- Outro edificio

Niveis sonoros Ln dB(A)

- 50-54 dB(A)
- 55-59 dB(A)
- 60-64 dB(A)
- 65-69 dB(A)
- ≥70 dB(A)

Plano guía

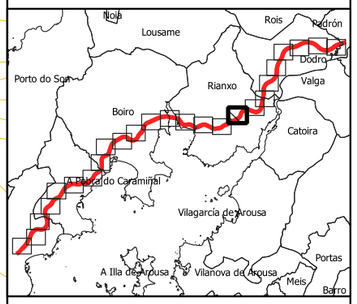

Plano de situación

XUNTA DE GALICIA CONSELLERÍA DE INFRAESTRUTURAS E MOBILIDADE	axencia galega de infraestruturas axi	CONSULTORES: AAC Centro de Acústica Aplicada GalaiControl U.T.E. AAC CENTRO DE ACÚSTICA APLICADA S.L. Y GALAICONTROL S.L.	O ENXEÑEIRO DE C.C. E.P. DELEGADO DO CONSULTOR: TRINIDAD LÓPEZ RODRÍGUEZ	O ENXEÑEIRO T.T. AUTOR DO ESTUDO: MÓNICA TOMÁS GARRIDO	O ENXEÑEIRO DE C.C.E.P. DIRECTOR DO ESTUDO: SONIA SANCHEZ CARBAJALES	ESCALA: A-3: 1 / 5.000 0 50 100 m	TÍTULO DO ESTUDO: ACTUALIZACIÓN DOS MAPAS ESTRATÉXICOS DE RUIDO E DO PLAN DE ACCIÓN CONTRA A CONTAMINACIÓN ACÚSTICA DA RAEGA	UNIDADE DO MAPA ESTRATÉXICO: AG-11 PK 0+000 - 40+060	CLAVE: GA/19/001.09	NÚMERO DO PLANO: 1.4 FOLLA: 9 DE 25	DESIGNACIÓN DO PLANO: AG-11 MAPA DE NIVEIS SONOROS INDICADOR Ln	DATA: 01 / 2021 NÚMERO DE PAXINA: -

516900.000 517200.000 517500.000 517800.000 518100.000

4724400.000 4724100.000 4723800.000 4723500.000

Río Te

Rianxo

PK 15+000

PK 16+000

Lenda cartografía

- UME AG-11
- Estradas
- Ferrocarril
- Hidrografía
- Bordes
- Curvas de Nivel
- Límite administrativo
- Punto Kilométrico
- Pantalla Acústica

Lenda edificacións

- Edificio Residencial
- Edificio Sanitario-Docente-Cultural
- Edificio Industrial ou Terciario
- Outro edificio

Niveis sonoros Ln dB(A)

- 50-54 dB(A)
- 55-59 dB(A)
- 60-64 dB(A)
- 65-69 dB(A)
- ≥70 dB(A)

Plano guía

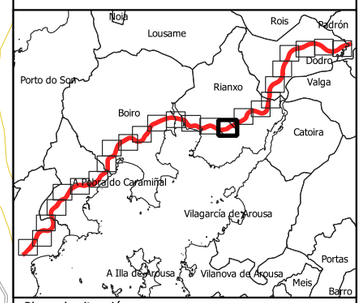

Plano de situación

XUNTA DE GALICIA CONSELLERÍA DE INFRAESTRUTURAS E MOBILIDADE	axencia galega de infraestruturas	CONSULTORES: AAC Centro de Acústica Aplicada U.T.E. AAC CENTRO DE ACÚSTICA APLICADA S.L. Y GALAICONTROL S.L.	O ENXEÑEIRO DE C.C. E P. DELEGADO DO CONSULTOR: TRINIDAD LÓPEZ RODRÍGUEZ	O ENXEÑEIRO T.T. AUTOR DO ESTUDO: MÓNICA TOMÁS GARRIDO	O ENXEÑEIRO DE C.C E P. DIRECTOR DO ESTUDO: SONIA SANCHEZ CARBAJALES	ESCALA: A-3: 1 / 5.000 0 50 100 m	TÍTULO DO ESTUDO: ACTUALIZACIÓN DOS MAPAS ESTRATÉXICOS DE RUIDO E DO PLAN DE ACCIÓN CONTRA A CONTAMINACIÓN ACÚSTICA DA RAEGA	UNIDADE DO MAPA ESTRATÉXICO: AG-11 PK 0+000 - 40+060	CLAVE: GA/19/001.09	NÚMERO DO PLANO: 1.4 FOLLA: 10 DE 25	DESIGNACIÓN DO PLANO: AG-11 MAPA DE NIVEIS SONOROS INDICADOR Ln	DATA: 01 / 2021 NÚMERO DE PAXINA: -

515400.000 515700.000 516000.000 516300.000 516600.000

4724700.000 4724400.000 4724100.000 4723800.000 4723500.000

Rianxo

DP-7202

PK 17+000

Lenda cartografía

- UME AG-11
- Estradas
- Ferrocarril
- Hidrografía
- Bordes
- Curvas de Nivel
- Límite administrativo
- Punto Kilométrico
- Pantalla Acústica

Lenda edificacións

- Edificio Residencial
- Edificio Sanitario-Docente-Cultural
- Edificio Industrial ou Terciario
- Outro edificio

Niveis sonoros Ln dB(A)

- 50-54 dB(A)
- 55-59 dB(A)
- 60-64 dB(A)
- 65-69 dB(A)
- ≥70 dB(A)

Plano guía

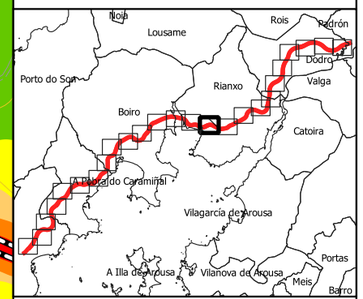

Plano de situación

XUNTA DE GALICIA
CONSELLERÍA DE INFRAESTRUTURAS E MOBILIDADE

axencia galega de infraestruturas axi

CONSULTORES:
AAC Centro de Acústica Aplicada
Ingeniería • Laboratorio
GalaiControl Ingeniería de Calidade
U.T.E. AAC CENTRO DE ACÚSTICA APLICADA S.L. Y GALAICONTROL S.L.

O ENXEÑEIRO DE C.C. E P. DELEGADO DO CONSULTOR: TRINIDAD LÓPEZ RODRÍGUEZ

O ENXEÑEIRO T.T. AUTOR DO ESTUDO: MÓNICA TOMÁS GARRIDO

O ENXEÑEIRO DE C.C E P. DIRECTOR DO ESTUDO: SONIA SANCHEZ CARBAJALES

ESCALA: A-3: 1 / 5.000
0 50 100 m

TÍTULO DO ESTUDO: ACTUALIZACIÓN DOS MAPAS ESTRATÉXICOS DE RUIDO E DO PLAN DE ACCIÓN CONTRA A CONTAMINACIÓN ACÚSTICA DA RAEGA

UNIDADE DO MAPA ESTRATÉXICO: AG-11 PK 0+000 - 40+060

CLAVE: GA/19/001.09

NÚMERO DO PLANO: 1.4

FOLLA: 11 DE 25

DESIGNACIÓN DO PLANO: AG-11 MAPA DE NIVEIS SONOROS INDICADOR Ln

DATA: 01 / 2021

NÚMERO DE PAXINA: -

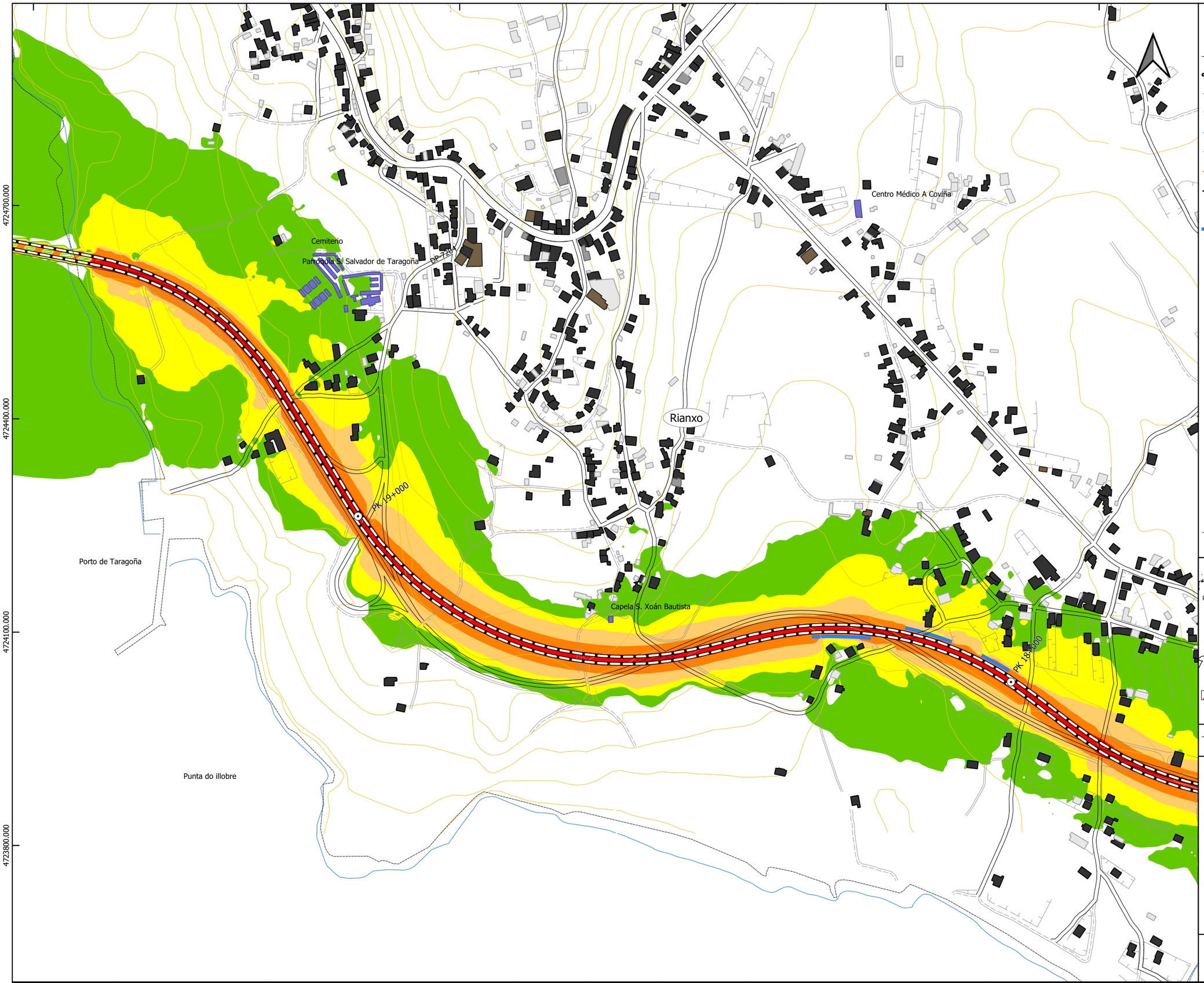

Lenda cartografía

- UME AG-11
- Estradas
- Ferrocarril
- Hidrografía
- Bordes
- Curvas de Nivel
- Límite administrativo
- Punto Kilométrico
- Pantalla Acústica

Lenda edificacións

- Edificio Residencial
- Edificio Sanitario-Docente-Cultural
- Edificio Industrial ou Terciario
- Outro edificio

Niveis sonoros Ln dB(A)

- 50-54 dB(A)
- 55-59 dB(A)
- 60-64 dB(A)
- 65-69 dB(A)
- ≥70 dB(A)

Plano guía

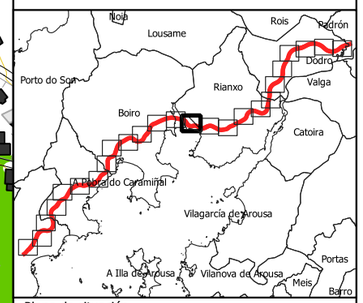

Plano de situación

XUNTA DE GALICIA CONSELLERÍA DE INFRAESTRUTURAS E MOBILIDADE	axencia galega de infraestruturas	CONSULTORES: AAC Centro de Acústica Aplicada GalaiControl U.T.E. AAC CENTRO DE ACÚSTICA APLICADA S.L. Y GALAICONTROL S.L.	O ENXEÑEIRO DE C.C. E P. DELEGADO DO CONSULTOR: TRINIDAD LÓPEZ RODRÍGUEZ	O ENXEÑEIRO T.T. AUTOR DO ESTUDO: MÓNICA TOMÁS GARRIDO	O ENXEÑEIRO DE C.C E P. DIRECTOR DO ESTUDO: SONIA SANCHEZ CARBAJALES	ESCALA: A-3: 1 / 5.000 0 50 100 m	TÍTULO DO ESTUDO: ACTUALIZACIÓN DOS MAPAS ESTRATÉXICOS DE RUIDO E DO PLAN DE ACCIÓN CONTRA A CONTAMINACIÓN ACÚSTICA DA RAEGA	UNIDADE DO MAPA ESTRATÉXICO: AG-11 PK 0+000 - 40+060	CLAVE: GA/19/001.09	NÚMERO DO PLANO: 1.4 FOLLA: 12 DE 25	DESIGNACIÓN DO PLANO: AG-11 MAPA DE NIVEIS SONOROS INDICADOR Ln	DATA: 01 / 2021 NÚMERO DE PAXINA: -

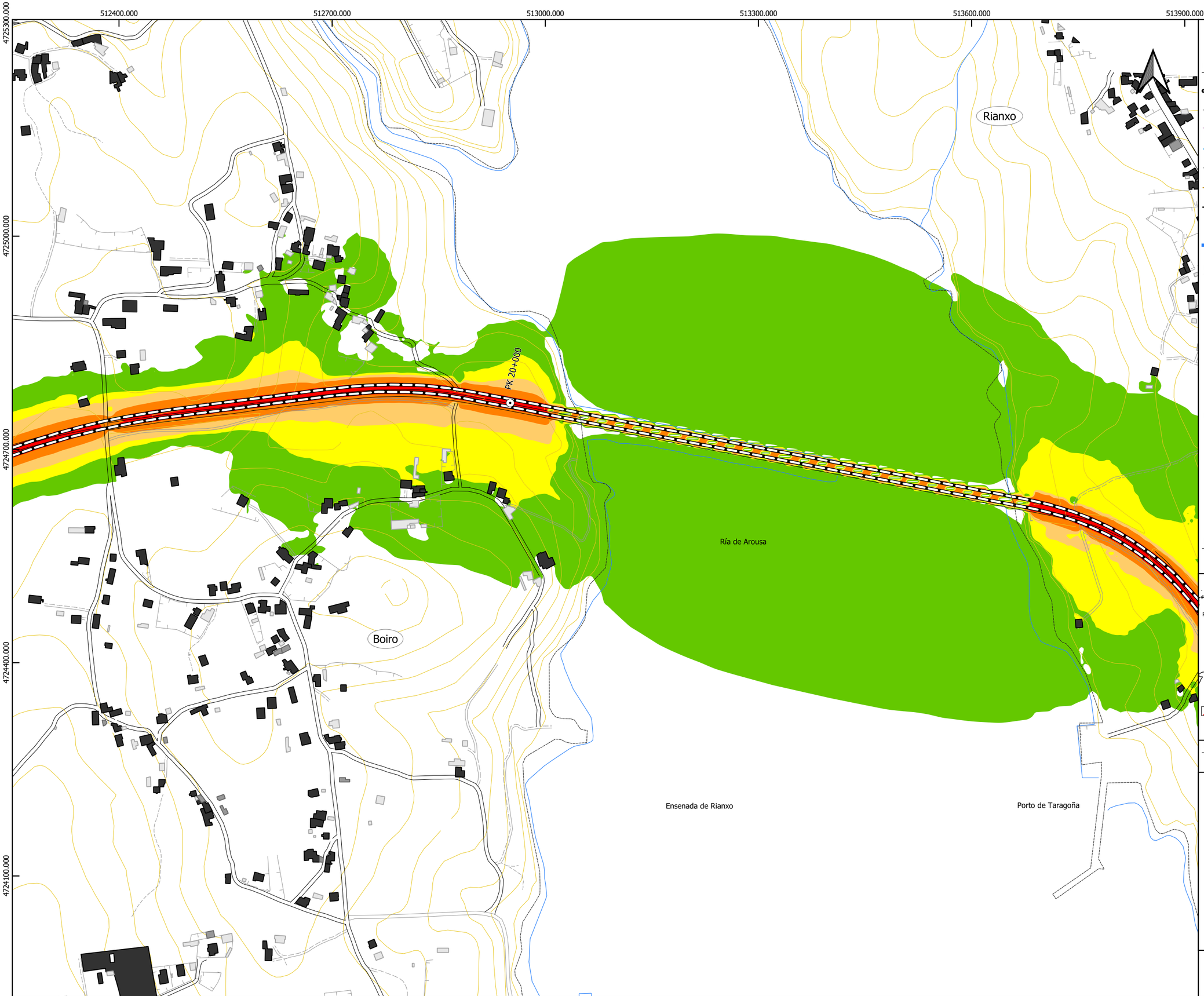

Lenda cartografía

- UME AG-11
- Estradas
- Ferrocarril
- Hidrografía
- Bordes
- Curvas de Nivel
- Límite administrativo
- Punto Kilométrico
- Pantalla Acústica

Lenda edificacións

- Edificio Residencial
- Edificio Sanitario-Docente-Cultural
- Edificio Industrial ou Terciario
- Outro edificio

Niveis sonoros Ln dB(A)

- 50-54 dB(A)
- 55-59 dB(A)
- 60-64 dB(A)
- 65-69 dB(A)
- ≥70 dB(A)

Plano guía

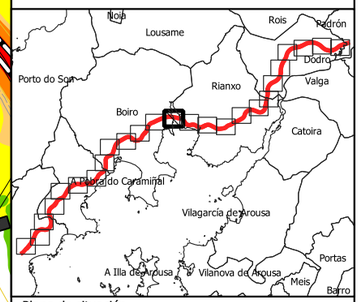

Plano de situación

XUNTA DE GALICIA
CONSELLERÍA DE INFRAESTRUTURAS E MOBILIDADE

axencia galega de infraestruturas

CONSULTORES:
AAC Centro de Acústica Aplicada
GalaiControl
U.T.E. AAC CENTRO DE ACÚSTICA APLICADA S.L. Y GALAICONTROL S.L.

O ENXEÑEIRO DE C.C. E P. DELEGADO DO CONSULTOR: TRINIDAD LÓPEZ RODRÍGUEZ

O ENXEÑEIRO T.T. AUTOR DO ESTUDO: MÓNICA TOMÁS GARRIDO

O ENXEÑEIRO DE C.C E P. DIRECTOR DO ESTUDO: SONIA SANCHEZ CARBAJALES

ESCALA: A-3: 1 / 5.000 (0 50 100 m)

TÍTULO DO ESTUDO: ACTUALIZACIÓN DOS MAPAS ESTRATÉXICOS DE RUIDO E DO PLAN DE ACCIÓN CONTRA A CONTAMINACIÓN ACÚSTICA DA RAEGA

UNIDADE DO MAPA ESTRATÉXICO: AG-11 PK 0+000 - 40+060

CLAVE: GA/19/001.09

NÚMERO DO PLANO: 1.4

FOLLA: 13 DE 25

DESIGNACIÓN DO PLANO: AG-11 MAPA DE NIVEIS SONOROS INDICADOR Ln

DATA: 01 / 2021

NÚMERO DE PAXINA: -

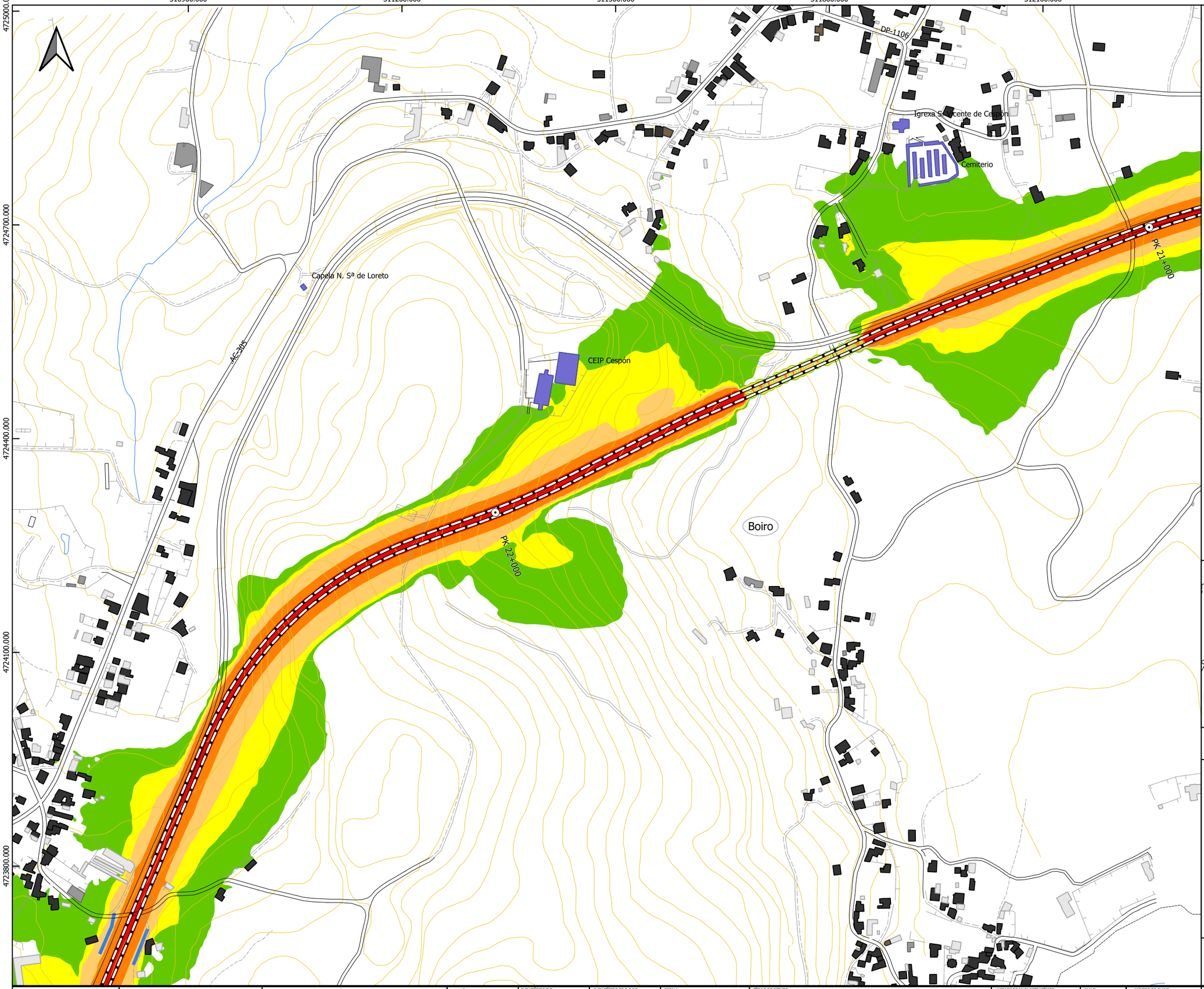

Lenda cartografía

- UME AG-11
- Estradas
- Ferrocarril
- Hidrografía
- Bordes
- Curvas de Nivel
- Límite administrativo
- Punto Kilométrico
- Pantalla Acústica

Lenda edificacións

- Edificio Residencial
- Edificio Sanitario-Docente-Cultural
- Edificio Industrial ou Terciario
- Outro edificio

Niveis sonoros Ln dB(A)

- 50-54 dB(A)
- 55-59 dB(A)
- 60-64 dB(A)
- 65-69 dB(A)
- ≥70 dB(A)

Plano guía

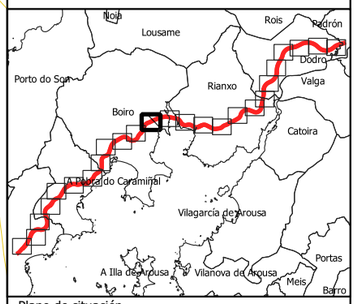

Plano de situación

XUNTA DE GALICIA CONSELLERÍA DE INFRAESTRUTURAS E MOBILIDADE	axencia galega de infraestruturas axi	CONSULTORES: AAC Centro de Acústica Aplicada GalaiControl U.T.E. AAC CENTRO DE ACÚSTICA APLICADA S.L. Y GALAICONTROL S.L.	O ENXEÑEIRO DE C.C. E.P. DELEGADO DO CONSULTOR: TRINIDAD LÓPEZ RODRÍGUEZ	O ENXEÑEIRO T.T. AUTOR DO ESTUDO: MÓNICA TOMÁS GARRIDO	O ENXEÑEIRO DE C.C.E.P. DIRECTOR DO ESTUDO: SONIA SANCHEZ CARBAJALES	ESCALA: A-3: 1 / 5.000 0 50 100 m	TÍTULO DO ESTUDO: ACTUALIZACIÓN DOS MAPAS ESTRATÉXICOS DE RUIDO E DO PLAN DE ACCIÓN CONTRA A CONTAMINACIÓN ACÚSTICA DA RAEGA	UNIDADE DO MAPA ESTRATÉXICO: AG-11 PK 0+000 - 40+060	CLAVE: GA/19/001.09	NÚMERO DO PLANO: 1.4 FOLLA: 14 DE 25	DESIGNACIÓN DO PLANO: AG-11 MAPA DE NIVEIS SONOROS INDICADOR Ln	DATA: 01 / 2021 NÚMERO DE PAXINA: -

509400.000 509700.000 510000.000 510300.000 510600.000 510900.000

4723800.000 4723500.000 4723200.000 4722900.000

Cruz Vermella

Boiro

Parque de Bombeirosç

Protección Civil

PK 23+000

PK 24+000

Lenda cartografía

- UME AG-11
- Estradas
- Ferrocarril
- Hidrografía
- Bordes
- Curvas de Nivel
- Límite administrativo
- Punto Kilométrico
- Pantalla Acústica

Lenda edificacións

- Edificio Residencial
- Edificio Sanitario-Docente-Cultural
- Edificio Industrial ou Terciario
- Outro edificio

Niveis sonoros Ln dB(A)

- 50-54 dB(A)
- 55-59 dB(A)
- 60-64 dB(A)
- 65-69 dB(A)
- ≥70 dB(A)

Plano guía

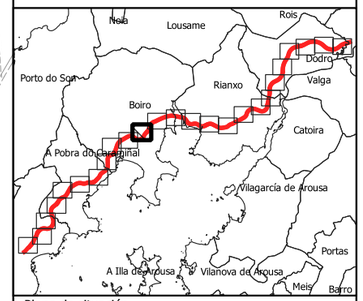

Plano de situación

XUNTA DE GALICIA CONSELLERÍA DE INFRAESTRUTURAS E MOBILIDADE	axencia galega de infraestruturas	CONSULTORES: AAC Centro de Acústica Aplicada U.T.E. AAC CENTRO DE ACÚSTICA APLICADA S.L. Y GALAICONTROL S.L.	O ENXEÑEIRO DE C.C. E.P. DELEGADO DO CONSULTOR: TRINIDAD LÓPEZ RODRÍGUEZ	O ENXEÑEIRO T.T. AUTOR DO ESTUDO: MÓNICA TOMÁS GARRIDO	O ENXEÑEIRO DE C.C.E.P. DIRECTOR DO ESTUDO: SONIA SANCHEZ CARBAJALES	ESCALA: A-3: 1 / 5.000 0 50 100 m	TÍTULO DO ESTUDO: ACTUALIZACIÓN DOS MAPAS ESTRATÉXICOS DE RUIDO E DO PLAN DE ACCIÓN CONTRA A CONTAMINACIÓN ACÚSTICA DA RAEGA	UNIDADE DO MAPA ESTRATÉXICO: AG-11 PK 0+000 - 40+060	CLAVE: GA/19/001.09	NÚMERO DO PLANO: 1.4 FOLLA: 15 DE 25	DESIGNACIÓN DO PLANO: AG-11 MAPA DE NIVEIS SONOROS INDICADOR Ln	DATA: 01 / 2021 NÚMERO DE PAXINA: -

508200.000 508500.000 508800.000 509100.000 509400.000 509700.000

4723200.000 4722900.000 4722600.000 4722300.000 4722000.000

PK 25+000

PK 26+000

Boiro

Río Coroño

Protección Civil

IES Espiñeira

Lenda cartografía

- UME AG-11
- Estradas
- Ferrocarril
- Hidrografía
- Bordes
- Curvas de Nivel
- Límite administrativo
- Punto Kilométrico
- Pantalla Acústica

Lenda edificacións

- Edificio Residencial
- Edificio Sanitario-Docente-Cultural
- Edificio Industrial ou Terciario
- Outro edificio

Niveis sonoros Ln dB(A)

- 50-54 dB(A)
- 55-59 dB(A)
- 60-64 dB(A)
- 65-69 dB(A)
- ≥70 dB(A)

Plano guía

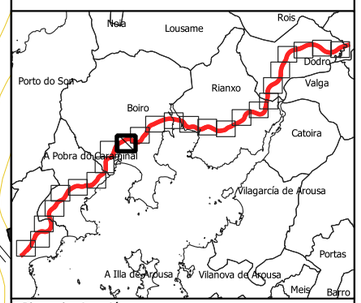

Plano de situación

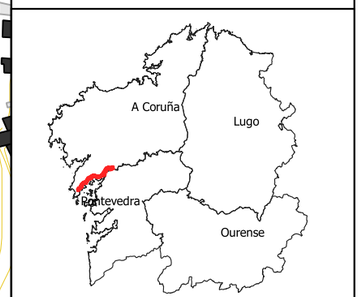

XUNTA DE GALICIA
CONSELLERÍA DE INFRAESTRUTURAS E MOBILIDADE

axencia galega de infraestruturas

CONSULTORES:
AAC Centro de Acústica Aplicada
Ingeniería • Laboratorio
GalaiControl Ingeniería de Calidades
U.T.E. AAC CENTRO DE ACÚSTICA APLICADA S.L. Y GALAICONTROL S.L.

O ENXEÑEIRO DE C.C. E P. DELEGADO DO CONSULTOR: TRINIDAD LÓPEZ RODRÍGUEZ

O ENXEÑEIRO T.T. AUTOR DO ESTUDO: MÓNICA TOMÁS GARRIDO

O ENXEÑEIRO DE C.C E P. DIRECTOR DO ESTUDO: SONIA SANCHEZ CARBAJALES

ESCALA: A-3: 1 / 5.000
0 50 100 m

TÍTULO DO ESTUDO: ACTUALIZACIÓN DOS MAPAS ESTRATÉXICOS DE RUIDO E DO PLAN DE ACCIÓN CONTRA A CONTAMINACIÓN ACÚSTICA DA RAEGA

UNIDADE DO MAPA ESTRATÉXICO: AG-11 PK 0+000 - 40+060

CLAVE: GA/19/001.09

NÚMERO DO PLANO: 1.4

FOLLA: 16 DE 25

DESIGNACIÓN DO PLANO: AG-11 MAPA DE NIVEIS SONOROS INDICADOR Ln

DATA: 01 / 2021

NÚMERO DE PAXINA: -

507000.000 507300.000 507600.000 507900.000 508200.000

4722600.000 4722300.000 4722000.000 4721700.000

Boiro

PK 26+000

Río Coroño

PK 27+000

Lenda cartografía

- UME AG-11
- Estradas
- Ferrocarril
- Hidrografía
- Bordes
- Curvas de Nivel
- Límite administrativo
- Punto Kilométrico
- Pantalla Acústica

Lenda edificacións

- Edificio Residencial
- Edificio Sanitario-Docente-Cultural
- Edificio Industrial ou Terciario
- Outro edificio

Niveis sonoros Ln dB(A)

- 50-54 dB(A)
- 55-59 dB(A)
- 60-64 dB(A)
- 65-69 dB(A)
- ≥70 dB(A)

Plano guía

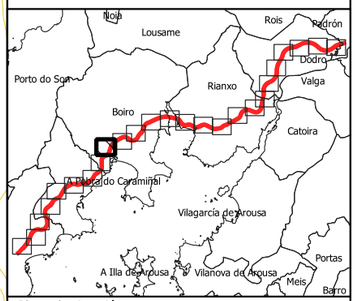

Plano de situación

XUNTA DE GALICIA CONSELLERÍA DE INFRAESTRUTURAS E MOBILIDADE	axencia galega de infraestruturas	CONSULTORES: AAC Centro de Acústica Aplicada GalaiControl U.T.E. AAC CENTRO DE ACÚSTICA APLICADA S.L. Y GALAICONTROL S.L.	O ENXEÑEIRO DE C.C. E P. DELEGADO DO CONSULTOR: TRINIDAD LÓPEZ RODRÍGUEZ	O ENXEÑEIRO T.T. AUTOR DO ESTUDO: MÓNICA TOMÁS GARRIDO	O ENXEÑEIRO DE C.C E P. DIRECTOR DO ESTUDO: SONIA SANCHEZ CARBAJALES	ESCALA: A-3: 1 / 5.000 0 50 100 m	TÍTULO DO ESTUDO: ACTUALIZACIÓN DOS MAPAS ESTRATÉXICOS DE RUIDO E DO PLAN DE ACCIÓN CONTRA A CONTAMINACIÓN ACÚSTICA DA RAEGA	UNIDADE DO MAPA ESTRATÉXICO: AG-11 PK 0+000 - 40+060	CLAVE: GA/19/001.09	NÚMERO DO PLANO: 1.4 FOLLA: 17 DE 25	DESIGNACIÓN DO PLANO: AG-11 MAPA DE NIVEIS SONOROS INDICADOR Ln	DATA: 01 / 2021 NÚMERO DE PAXINA: -

506400.000 506700.000 507000.000 507300.000 507600.000 507900.000

4721400.000 4721100.000 4720800.000 4720500.000 4720200.000

PK 28+000

Boiro

A Pobra do Caramiñal

CP de Escarabote

El Sagrada Familia

AC-305

Igreja Santiago Apóstolo

Lenda cartografía

- UME AG-11
- Estradas
- Ferrocarril
- Hidrografía
- Bordes
- Curvas de Nivel
- Límite administrativo
- Punto Kilométrico
- Pantalla Acústica

Lenda edificacións

- Edificio Residencial
- Edificio Sanitario-Docente-Cultural
- Edificio Industrial ou Terciario
- Outro edificio

Niveis sonoros Ln dB(A)

- 50-54 dB(A)
- 55-59 dB(A)
- 60-64 dB(A)
- 65-69 dB(A)
- ≥70 dB(A)

Plano guía

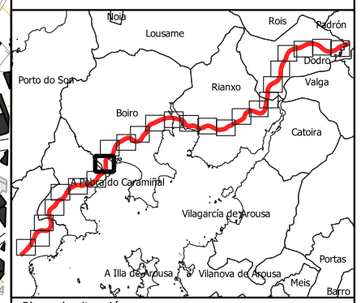

Plano de situación

XUNTA DE GALICIA CONSELLERÍA DE INFRAESTRUTURAS E MOBILIDADE	axencia galega de infraestruturas	CONSULTORES: AAC Centro de Acústica Aplicada GalaiControl U.T.E. AAC CENTRO DE ACÚSTICA APLICADA S.L. Y GALAICONTROL S.L.	O ENXEÑEIRO DE C.C. E P. DELEGADO DO CONSULTOR: TRINIDAD LÓPEZ RODRÍGUEZ	O ENXEÑEIRO T.T. AUTOR DO ESTUDO: MÓNICA TOMÁS GARRIDO	O ENXEÑEIRO DE C.C E P. DIRECTOR DO ESTUDO: SONIA SANCHEZ CARBAJALES	ESCALA: A-3: 1 / 5.000 0 50 100 m	TÍTULO DO ESTUDO: ACTUALIZACIÓN DOS MAPAS ESTRATÉXICOS DE RUIDO E DO PLAN DE ACCIÓN CONTRA A CONTAMINACIÓN ACÚSTICA DA RAEGA	UNIDADE DO MAPA ESTRATÉXICO: AG-11 PK 0+000 - 40+060	CLAVE: GA/19/001.09	NÚMERO DO PLANO: 1.4 FOLLA: 18 DE 25	DESIGNACIÓN DO PLANO: AG-11 MAPA DE NIVEIS SONOROS INDICADOR Ln	DATA: 01 / 2021 NÚMERO DE PAXINA: -

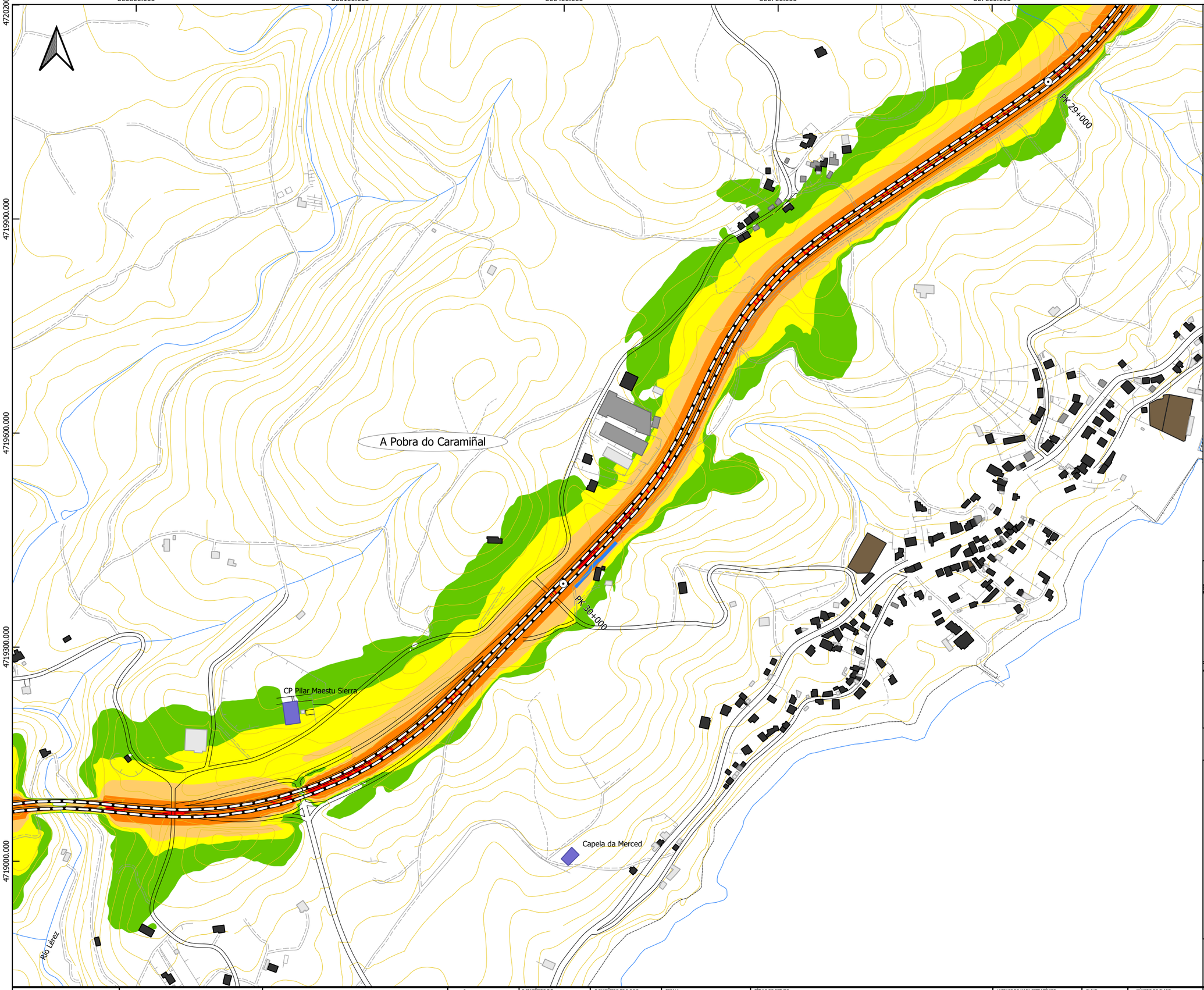

Lenda cartografía

- UME AG-11
- Estradas
- Ferrocarril
- Hidrografía
- Bordes
- Curvas de Nivel
- Límite administrativo
- Punto Kilométrico
- Pantalla Acústica

Lenda edificacións

- Edificio Residencial
- Edificio Sanitario-Docente-Cultural
- Edificio Industrial ou Terciario
- Outro edificio

Niveis sonoros Ln dB(A)

- 50-54 dB(A)
- 55-59 dB(A)
- 60-64 dB(A)
- 65-69 dB(A)
- ≥70 dB(A)

Plano guía

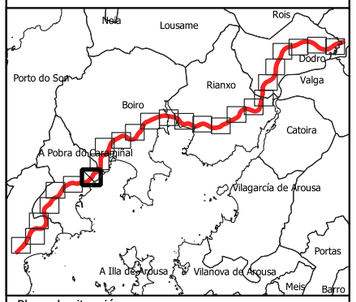

Plano de situación

XUNTA DE GALICIA
CONSELLERÍA DE INFRAESTRUTURAS E MOBILIDADE

axencia galega de infraestruturas

CONSULTORES:
AAC Centro de Acústica Aplicada
Ingeniería • Laboratorio
U.T.E. AAC CENTRO DE ACÚSTICA APLICADA S.L. Y GALAICONTROL S.L.

GalaiControl Ingeniería de Calidade

O ENXEÑEIRO DE C.C. E P. DELEGADO DO CONSULTOR: TRINIDAD LÓPEZ RODRÍGUEZ

O ENXEÑEIRO T.T. AUTOR DO ESTUDO: MÓNICA TOMÁS GARRIDO

O ENXEÑEIRO DE C.C E P. DIRECTOR DO ESTUDO: SONIA SANCHEZ CARBAJALES

ESCALA: A-3: 1 / 5.000
0 50 100 m

TÍTULO DO ESTUDO: ACTUALIZACIÓN DOS MAPAS ESTRATÉXICOS DE RUIDO E DO PLAN DE ACCIÓN CONTRA A CONTAMINACIÓN ACÚSTICA DA RAEGA

UNIDADE DO MAPA ESTRATÉXICO: AG-11 PK 0+000 - 40+060

CLAVE: GA/19/001.09

NÚMERO DO PLANO: 1.4

FOLLA: 19 DE 25

DESIGNACIÓN DO PLANO: AG-11 MAPA DE NIVEIS SONOROS INDICADOR Ln

DATA: 01 / 2021

NÚMERO DE PAXINA: -

504300.000 504600.000 504900.000 505200.000 505500.000

4719300.000 4719000.000 4718700.000 4718400.000

Igrexa S. Isidro

DP-6203

Igrexa Parroquial Sta. Cruz

PK 32+000

PK 31+000

Río das Pedras

Río Lérez

A Pobra do Caramiñal

Río Pedras

El A Granxa

Lenda cartografía

- UME AG-11
- Estradas
- Ferrocarril
- Hidrografía
- Bordes
- Curvas de Nivel
- Límite administrativo
- Punto Kilométrico
- Pantalla Acústica

Lenda edificacións

- Edificio Residencial
- Edificio Sanitario-Docente-Cultural
- Edificio Industrial ou Terciario
- Outro edificio

Niveis sonoros Ln dB(A)

- 50-54 dB(A)
- 55-59 dB(A)
- 60-64 dB(A)
- 65-69 dB(A)
- ≥70 dB(A)

Plano guía

Noia Lousame Rois Padrón Dodro Porto do Son Rianxo Valga Boiro Catoira A Pobra do Caramiñal Vilagarcía de Arousa A Illa de Arousa Vilanova de Arousa Meis Portas Barro

Plano de situación

A Coruña Lugo Pontevedra Ourense

XUNTA DE GALICIA CONSELLERÍA DE INFRAESTRUTURAS E MOBILIDADE	axencia galega de infraestruturas axi	CONSULTORES: AAC Centro de Acústica Aplicada; GalaiControl; U.T.E. AAC CENTRO DE ACÚSTICA APLICADA S.L. Y GALAICONTROL S.L.	O ENXEÑEIRO DE C.C. E.P. DELEGADO DO CONSULTOR: TRINIDAD LÓPEZ RODRÍGUEZ	O ENXEÑEIRO T.T. AUTOR DO ESTUDO: MÓNICA TOMÁS GARRIDO	O ENXEÑEIRO DE C.C E.P. DIRECTOR DO ESTUDO: SONIA SANCHEZ CARBAJALES	ESCALA: A-3: 1 / 5.000 (0 50 100 m)	TÍTULO DO ESTUDO: ACTUALIZACIÓN DOS MAPAS ESTRATÉXICOS DE RUIDO E DO PLAN DE ACCIÓN CONTRA A CONTAMINACIÓN ACÚSTICA DA RAEGA	UNIDADE DO MAPA ESTRATÉXICO: AG-11 PK 0+000 - 40+060	CLAVE: GA/19/001.09	NÚMERO DO PLANO: 1.4 FOLLA: 20 DE 25	DESIGNACIÓN DO PLANO: AG-11 MAPA DE NIVEIS SONOROS INDICADOR Ln	DATA: 01 / 2021 NÚMERO DE PAXINA: -

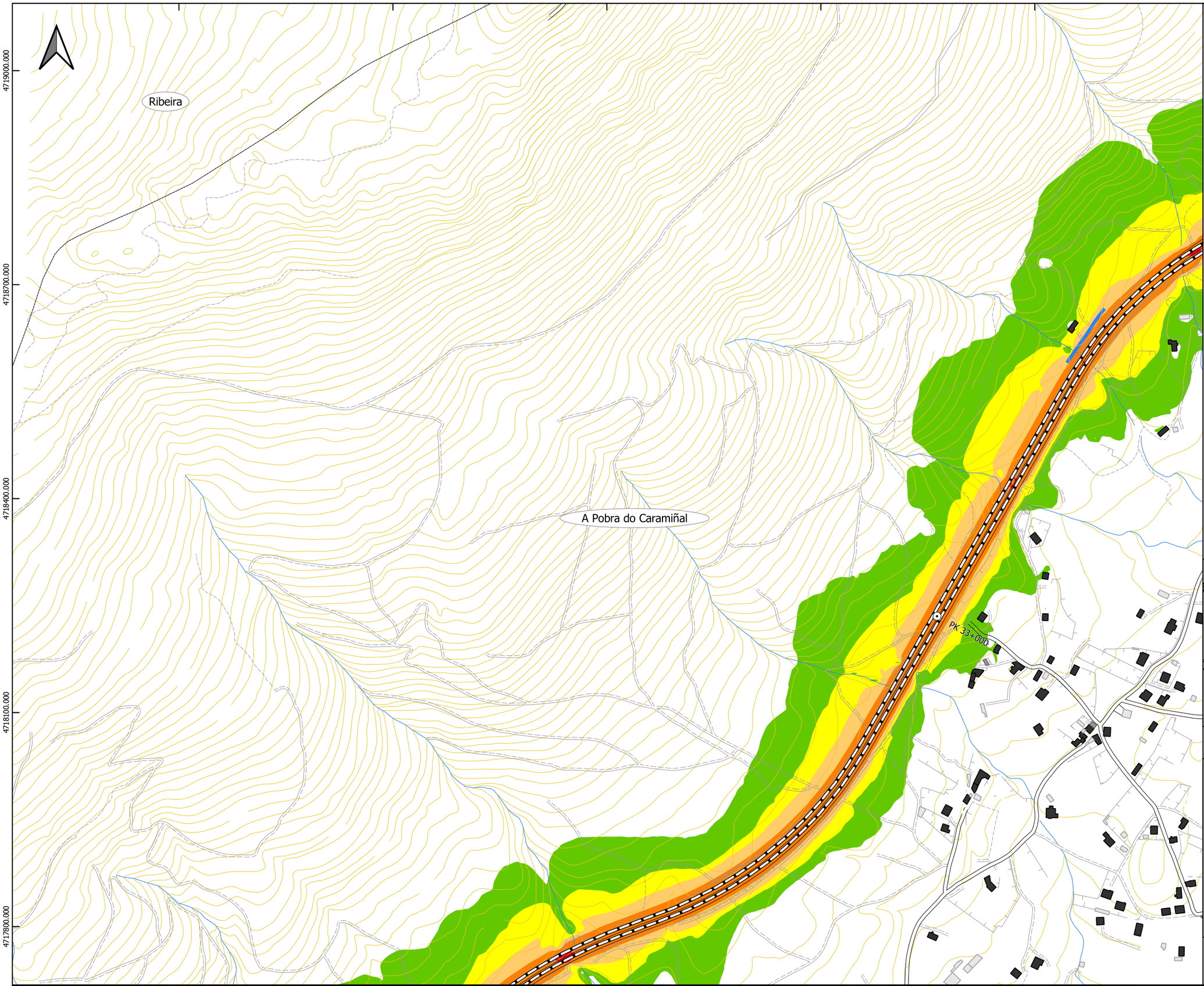

Lenda cartografía

- UME AG-11
- Estradas
- Ferrocarril
- Hidrografía
- Bordes
- Curvas de Nivel
- Límite administrativo
- Punto Kilométrico
- Pantalla Acústica

Lenda edificacións

- Edificio Residencial
- Edificio Sanitario-Docente-Cultural
- Edificio Industrial ou Terciario
- Outro edificio

Niveis sonoros Ln dB(A)

- 50-54 dB(A)
- 55-59 dB(A)
- 60-64 dB(A)
- 65-69 dB(A)
- ≥70 dB(A)

Plano guía

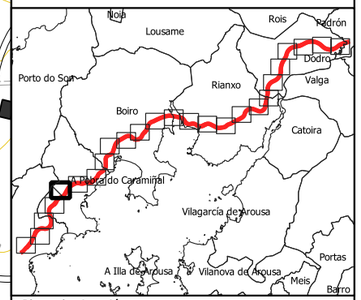

Plano de situación

XUNTA DE GALICIA CONSELLERÍA DE INFRAESTRUTURAS E MOBILIDADE	axencia galega de infraestruturas	CONSULTORES: AAC Centro de Acústica Aplicada U.T.E. AAC CENTRO DE ACÚSTICA APLICADA S.L. Y GALAICONTROL S.L.	O ENXEÑEIRO DE C.C. E.P. DELEGADO DO CONSULTOR: TRINIDAD LÓPEZ RODRÍGUEZ	O ENXEÑEIRO T.T. AUTOR DO ESTUDO: MÓNICA TOMÁS GARRIDO	O ENXEÑEIRO DE C.C.E.P. DIRECTOR DO ESTUDO: SONIA SANCHEZ CARBAJALES	ESCALA: A-3: 1 / 5.000 0 50 100 m	TÍTULO DO ESTUDO: ACTUALIZACIÓN DOS MAPAS ESTRATÉXICOS DE RUIDO E DO PLAN DE ACCIÓN CONTRA A CONTAMINACIÓN ACÚSTICA DA RAEGA	UNIDADE DO MAPA ESTRATÉXICO: AG-11 PK 0+000 - 40+060	CLAVE: GA/19/001.09	NÚMERO DO PLANO: 1.4 FOLLA: 21 DE 25	DESIGNACIÓN DO PLANO: AG-11 MAPA DE NIVEIS SONOROS INDICADOR Ln	DATA: 01 / 2021 NÚMERO DE PAXINA: -

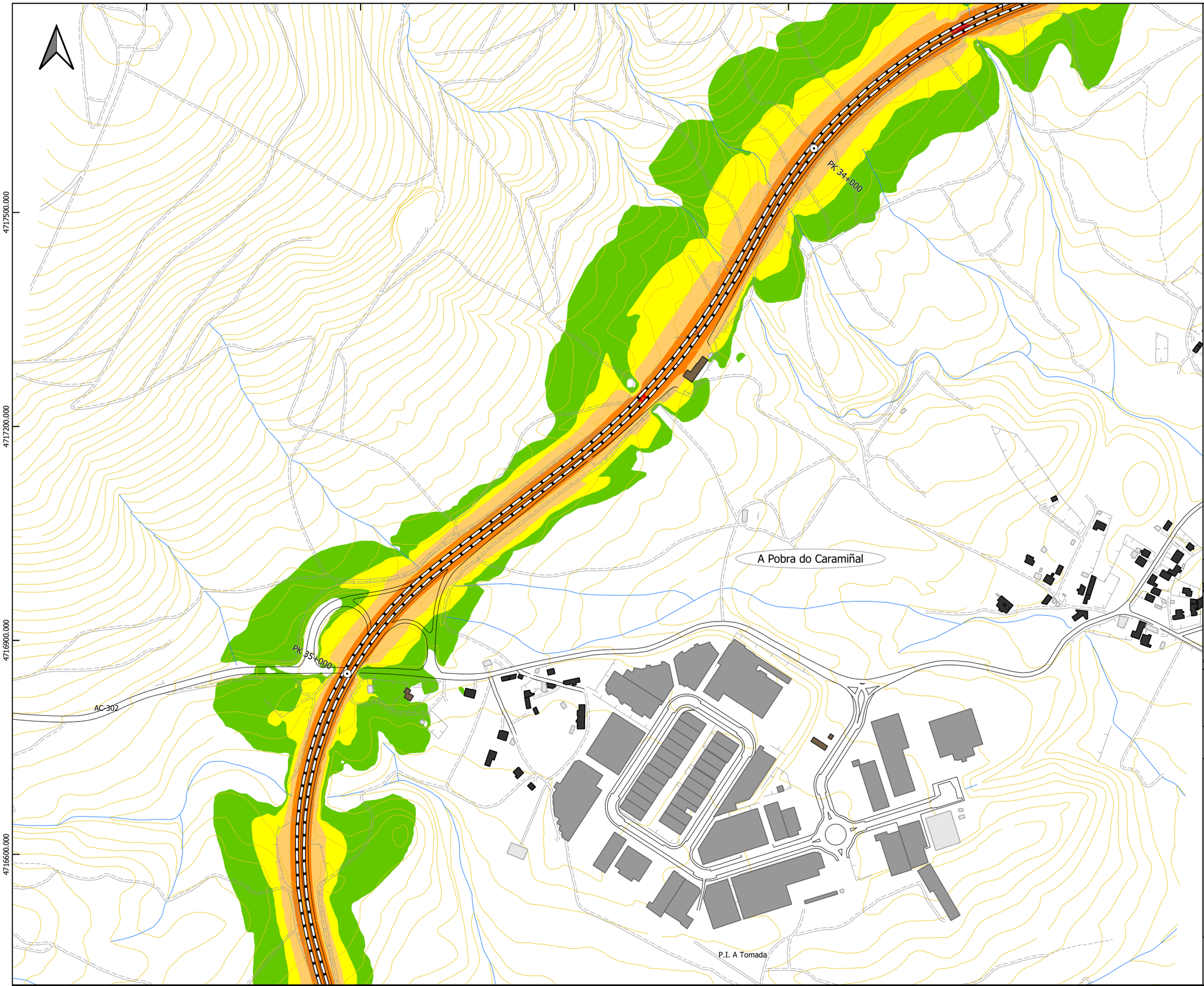

Lenda cartografía

- UME AG-11
- Estradas
- Ferrocarril
- Hidrografía
- Bordes
- Curvas de Nivel
- Límite administrativo
- Punto Kilométrico
- Pantalla Acústica

Lenda edificacións

- Edificio Residencial
- Edificio Sanitario-Docente-Cultural
- Edificio Industrial ou Terciario
- Outro edificio

Niveis sonoros Ln dB(A)

- 50-54 dB(A)
- 55-59 dB(A)
- 60-64 dB(A)
- 65-69 dB(A)
- ≥70 dB(A)

Plano guía

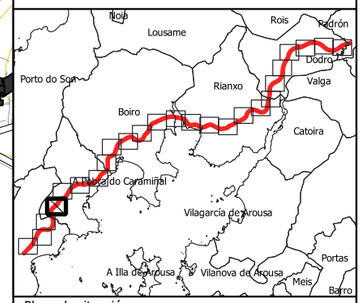

Plano de situación

XUNTA DE GALICIA
CONSELLERÍA DE INFRAESTRUTURAS E MOBILIDADE

axencia galega de infraestruturas

CONSULTORES:
AAC Centro de Acústica Aplicada
U.T.E. AAC CENTRO DE ACÚSTICA APLICADA S.L. Y GALAICONTROL S.L.

O ENXEÑEIRO DE C.C. E.P. DELEGADO DO CONSULTOR: TRINIDAD LÓPEZ RODRÍGUEZ

O ENXEÑEIRO T.T. AUTOR DO ESTUDO: MÓNICA TOMÁS GARRIDO

O ENXEÑEIRO DE C.C.E.P. DIRECTOR DO ESTUDO: SONIA SANCHEZ CARBAJALES

ESCALA: A-3: 1 / 5.000 (0 – 50 – 100 m)

TÍTULO DO ESTUDO: ACTUALIZACIÓN DOS MAPAS ESTRATÉXICOS DE RUIDO E DO PLAN DE ACCIÓN CONTRA A CONTAMINACIÓN ACÚSTICA DA RAEGA

UNIDADE DO MAPA ESTRATÉXICO: AG-11 PK 0+000 - 40+060

CLAVE: GA/19/001.09

NÚMERO DO PLANO: 1.4

FOLLA: 22 DE 25

DESIGNACIÓN DO PLANO: AG-11 MAPA DE NIVEIS SONOROS INDICADOR Ln

DATA: 01 / 2021

NÚMERO DE PAXINA: -

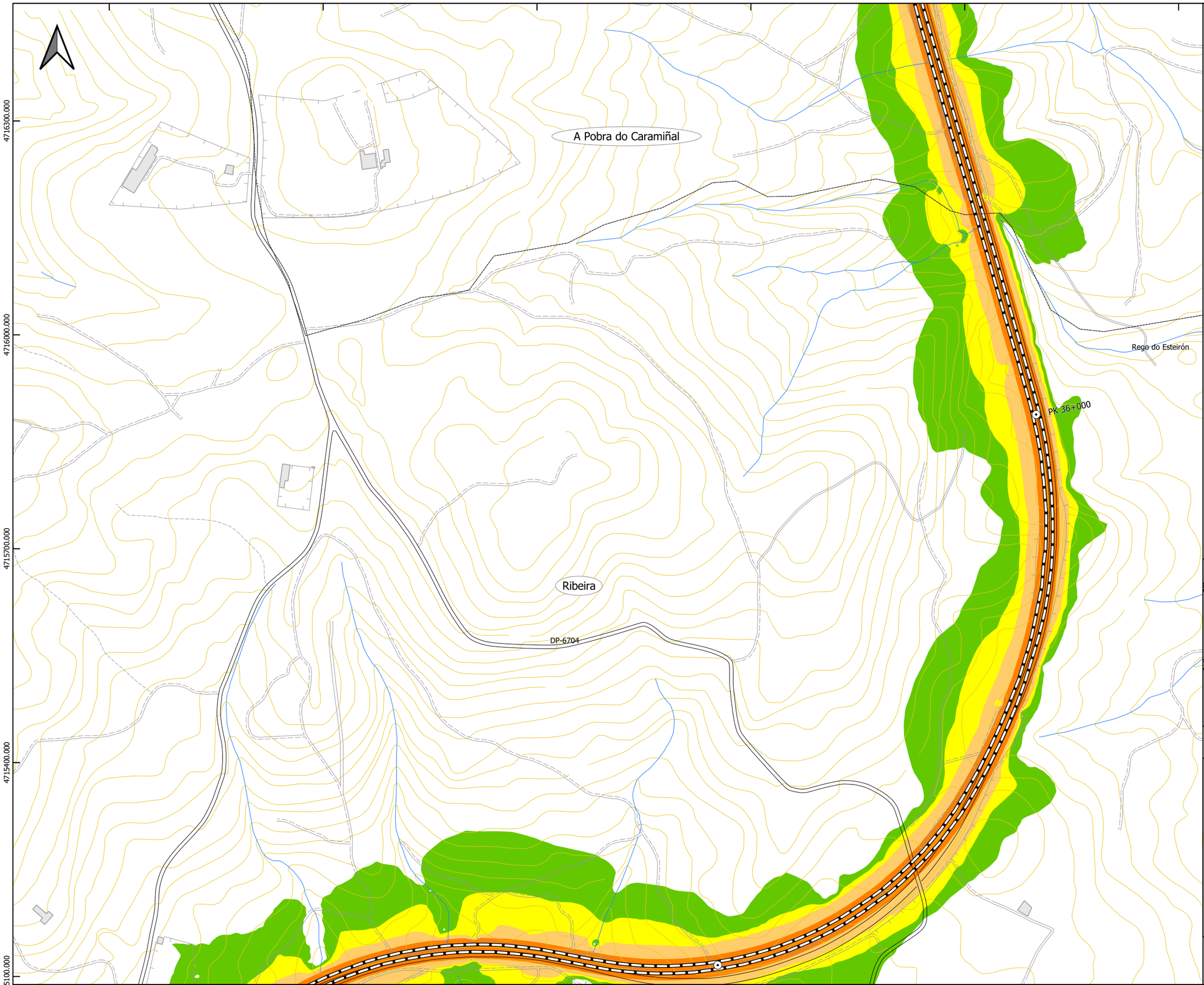

Lenda cartografía

- UME AG-11
- Estradas
- Ferrocarril
- Hidrografía
- Bordes
- Curvas de Nivel
- Límite administrativo
- Punto Kilométrico
- Pantalla Acústica

Lenda edificacións

- Edificio Residencial
- Edificio Sanitario-Docente-Cultural
- Edificio Industrial ou Terciario
- Outro edificio

Niveis sonoros Ln dB(A)

- 50-54 dB(A)
- 55-59 dB(A)
- 60-64 dB(A)
- 65-69 dB(A)
- ≥70 dB(A)

Plano guía

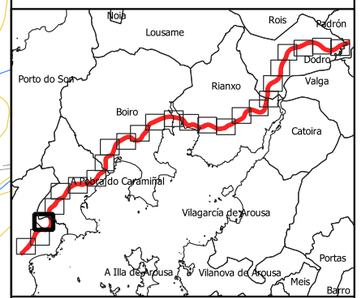

Plano de situación

XUNTA DE GALICIA
CONSELLERÍA DE INFRAESTRUTURAS E MOBILIDADE

axencia galega de infraestruturas

CONSULTORES:
AAC Centro de Acústica Aplicada
Ingeniería • Laboratorio
GalaiControl Ingeniería de Calidade
U.T.E. AAC CENTRO DE ACÚSTICA APLICADA S.L. Y GALAICONTROL S.L.

O ENXEÑEIRO DE C.C. E.P. DELEGADO DO CONSULTOR: TRINIDAD LÓPEZ RODRÍGUEZ

O ENXEÑEIRO T.T. AUTOR DO ESTUDO: MÓNICA TOMÁS GARRIDO

O ENXEÑEIRO DE C.C.E.P. DIRECTOR DO ESTUDO: SONIA SANCHEZ CARBAJALES

ESCALA: A-3: 1 / 5.000
0 50 100 m

TÍTULO DO ESTUDO: ACTUALIZACIÓN DOS MAPAS ESTRATÉXICOS DE RUIDO E DO PLAN DE ACCIÓN CONTRA A CONTAMINACIÓN ACÚSTICA DA RAEGA

UNIDADE DO MAPA ESTRATÉXICO: AG-11 PK 0+000 - 40+060

CLAVE: GA/19/001.09

NÚMERO DO PLANO: 1.4

FOLLA: 23 DE 25

DESIGNACIÓN DO PLANO: AG-11 MAPA DE NIVEIS SONOROS INDICADOR Ln

DATA: 01 / 2021

NÚMERO DE PAXINA: -

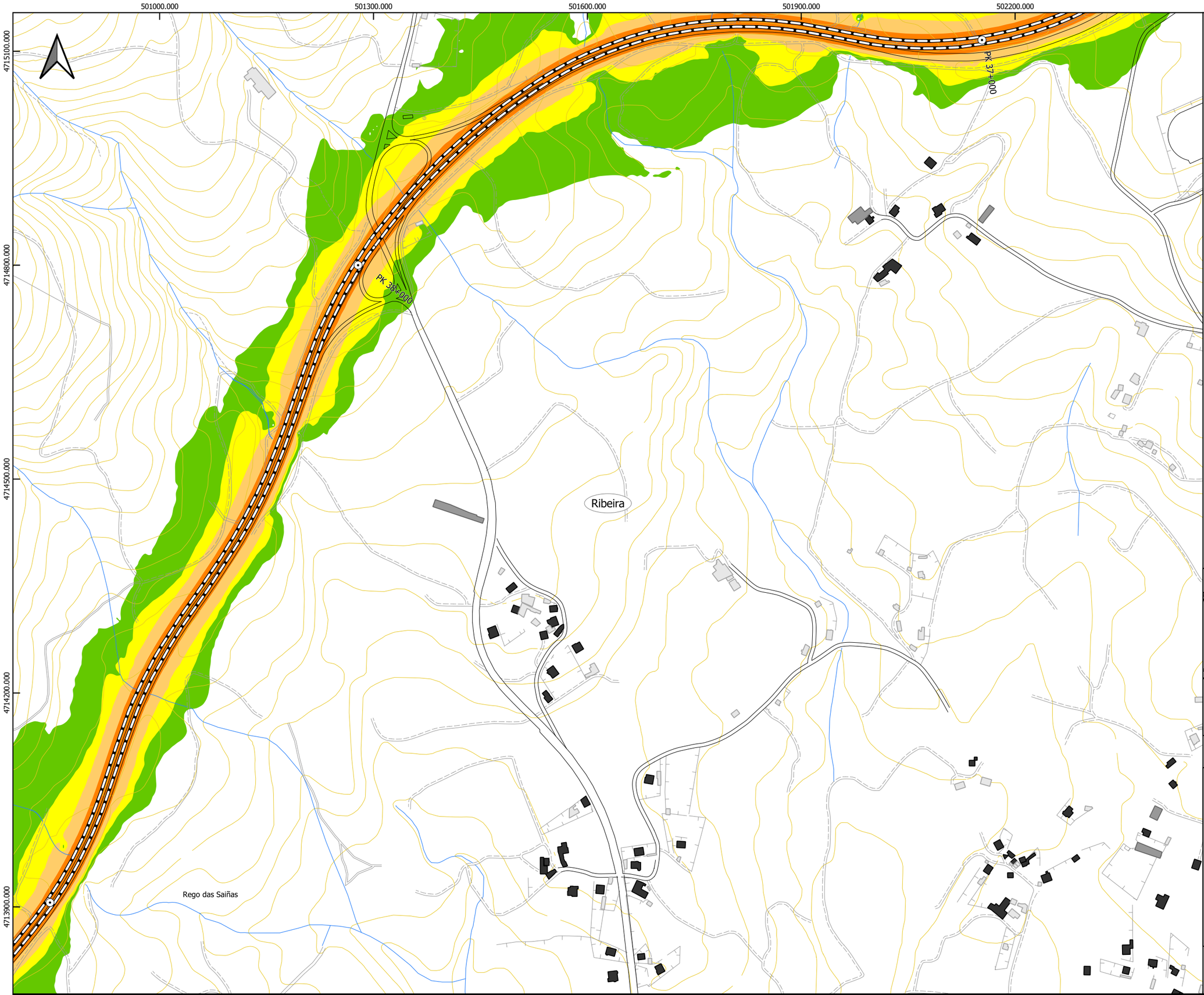

Lenda cartografía

- UME AG-11
- Estradas
- Ferrocarril
- Hidrografía
- Bordes
- Curvas de Nivel
- Límite administrativo
- Punto Kilométrico
- Pantalla Acústica

Lenda edificacións

- Edificio Residencial
- Edificio Sanitario-Docente-Cultural
- Edificio Industrial ou Terciario
- Outro edificio

Niveis sonoros Ln dB(A)

- 50-54 dB(A)
- 55-59 dB(A)
- 60-64 dB(A)
- 65-69 dB(A)
- ≥70 dB(A)

Plano guía

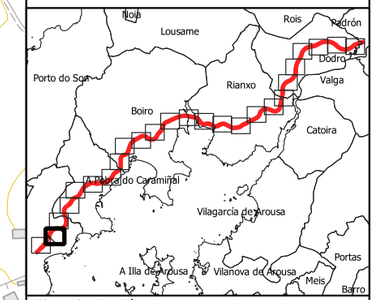

Plano de situación

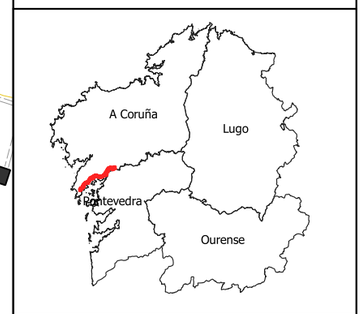

XUNTA DE GALICIA CONSELLERÍA DE INFRAESTRUTURAS E MOBILIDADE	axencia galega de infraestruturas	CONSULTORES: AAC Centro de Acústica Aplicada GalaiControl U.T.E. AAC CENTRO DE ACÚSTICA APLICADA S.L. Y GALAICONTROL S.L.	O ENXEÑEIRO DE C.C. E.P. DELEGADO DO CONSULTOR: TRINIDAD LÓPEZ RODRÍGUEZ	O ENXEÑEIRO T.T. AUTOR DO ESTUDO: MÓNICA TOMÁS GARRIDO	O ENXEÑEIRO DE C.C.E.P. DIRECTOR DO ESTUDO: SONIA SANCHEZ CARBAJALES	ESCALA: A-3: 1 / 5.000 0 50 100 m	TÍTULO DO ESTUDO: ACTUALIZACIÓN DOS MAPAS ESTRATÉXICOS DE RUIDO E DO PLAN DE ACCIÓN CONTRA A CONTAMINACIÓN ACÚSTICA DA RAEGA	UNIDADE DO MAPA ESTRATÉXICO: AG-11 PK 0+000 - 40+060	CLAVE: GA/19/001.09	NÚMERO DO PLANO: 1.4 FOLLA: 24 DE 25	DESIGNACIÓN DO PLANO: AG-11 MAPA DE NIVEIS SONOROS INDICADOR Ln	DATA: 01 / 2021 NÚMERO DE PAXINA: -

Asinado por: SANCHEZ CARBAJALES, SONIA
Cargo: Xefa de Servicio de Planificación e Innovación
Data e hora: 16/09/2021 08:42:07

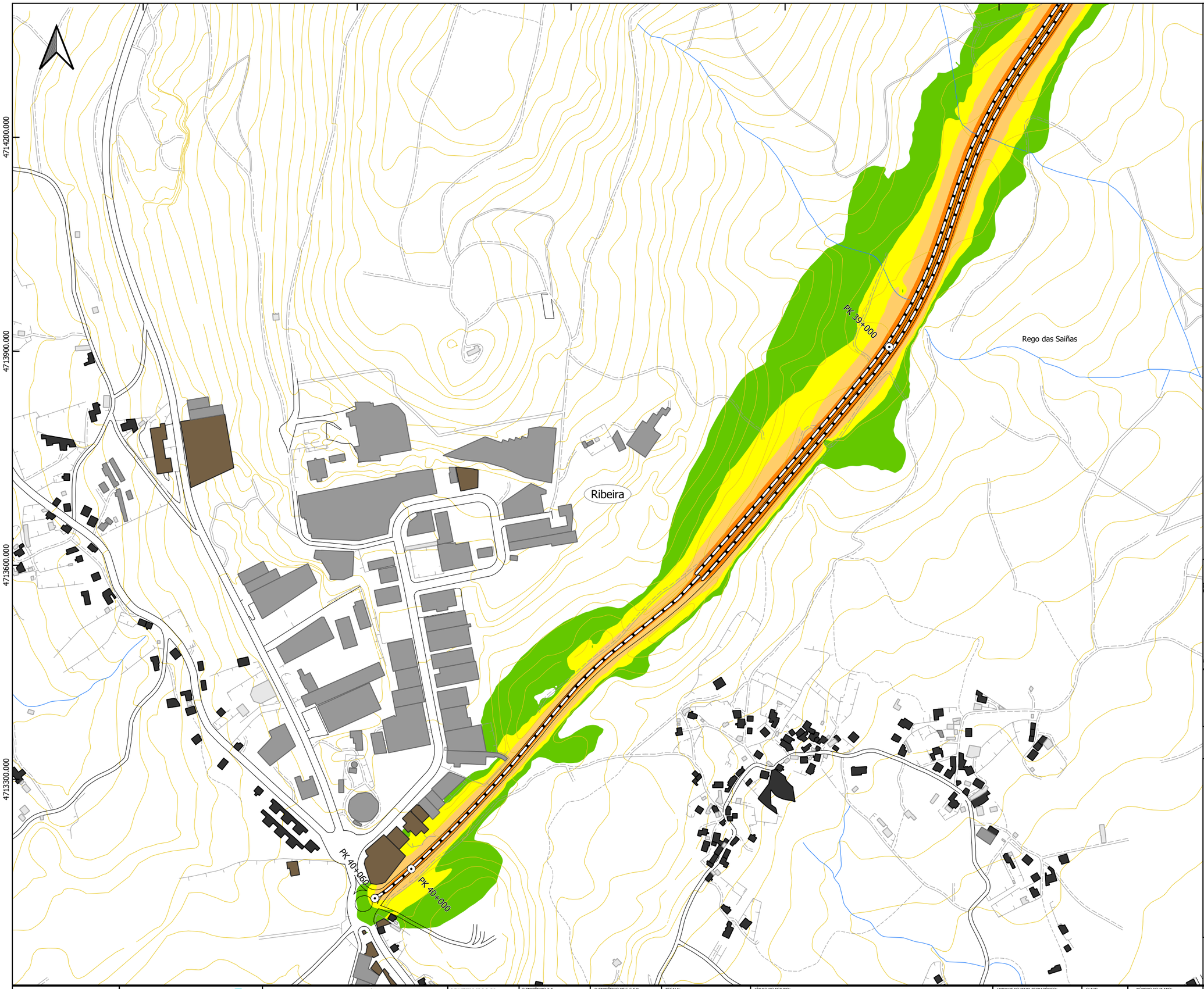

Lenda cartografía

- UME AG-11
- Estradas
- Ferrocarril
- Hidrografía
- Bordes
- Curvas de Nivel
- Límite administrativo
- Punto Kilométrico
- Pantalla Acústica

Lenda edificacións

- Edificio Residencial
- Edificio Sanitario-Docente-Cultural
- Edificio Industrial ou Terciario
- Outro edificio

Niveis sonoros Ln dB(A)

- 50-54 dB(A)
- 55-59 dB(A)
- 60-64 dB(A)
- 65-69 dB(A)
- ≥70 dB(A)

Plano guía

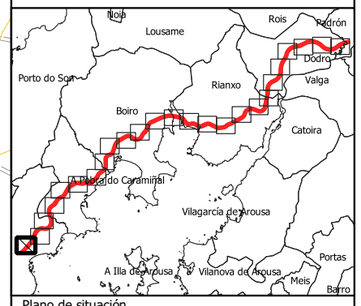

Plano de situación

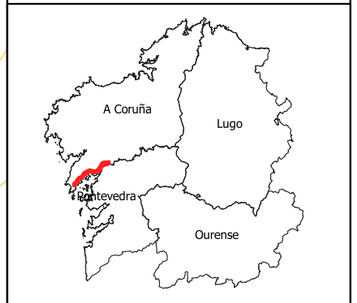

CVE: p9SDxrO4k1
Verificación: https://sede.xunta.gal/cve

XUNTA DE GALICIA CONSELLERÍA DE INFRAESTRUTURAS E MOBILIDADE	axencia galega de infraestruturas	CONSULTORES: AAC Centro de Acústica Aplicada GalaiControl U.T.E. AAC CENTRO DE ACÚSTICA APLICADA S.L. Y GALAICONTROL S.L.	O ENXEÑEIRO DE C.C. E P. DELEGADO DO CONSULTOR: TRINIDAD LÓPEZ RODRÍGUEZ	O ENXEÑEIRO T.T. AUTOR DO ESTUDO: MÓNICA TOMÁS GARRIDO	O ENXEÑEIRO DE C.C E P. DIRECTOR DO ESTUDO: SONIA SANCHEZ CARBAJALES	ESCALA: A-3: 1 / 5.000 0 50 100 m	TÍTULO DO ESTUDO: ACTUALIZACIÓN DOS MAPAS ESTRATÉXICOS DE RUIDO E DO PLAN DE ACCIÓN CONTRA A CONTAMINACIÓN ACÚSTICA DA RAEGA	UNIDADE DO MAPA ESTRATÉXICO: AG-11 PK 0+000 - 40+060	CLAVE: GA/19/001.09	NÚMERO DO PLANO: 1.4 FOLLA: 25 DE 25	DESIGNACIÓN DO PLANO: AG-11 MAPA DE NIVEIS SONOROS INDICADOR Ln	DATA: 01 / 2021 NÚMERO DE PAXINA: -