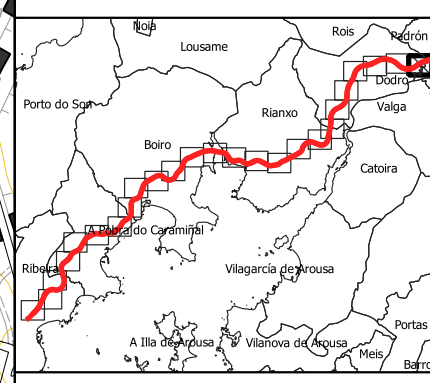


- Lenda cartografía**
- UME AG-11
  - Estradas
  - Ferrocarril
  - Hidrografía
  - Bordes
  - Curvas de Nivel
  - Límite administrativo
  - Punto Kilométrico
  - Pantalla Acústica

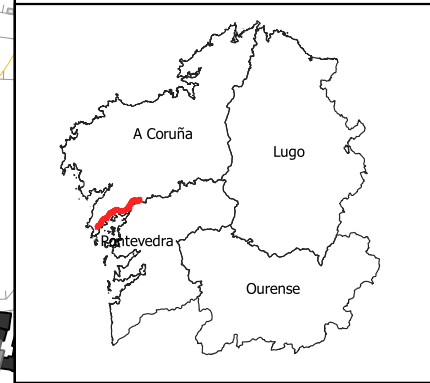
- Lenda edificacións**
- Edificio Residencial
  - Edificio Sanitario-Docente-Cultural
  - Edificio Industrial ou Terciario
  - Outro edificio

- Niveis sonoros Lden dB(A)**
- 55-59 dB(A)
  - 60-64 dB(A)
  - 65-69 dB(A)
  - 70-74 dB(A)
  - ≥ 75 dB(A)

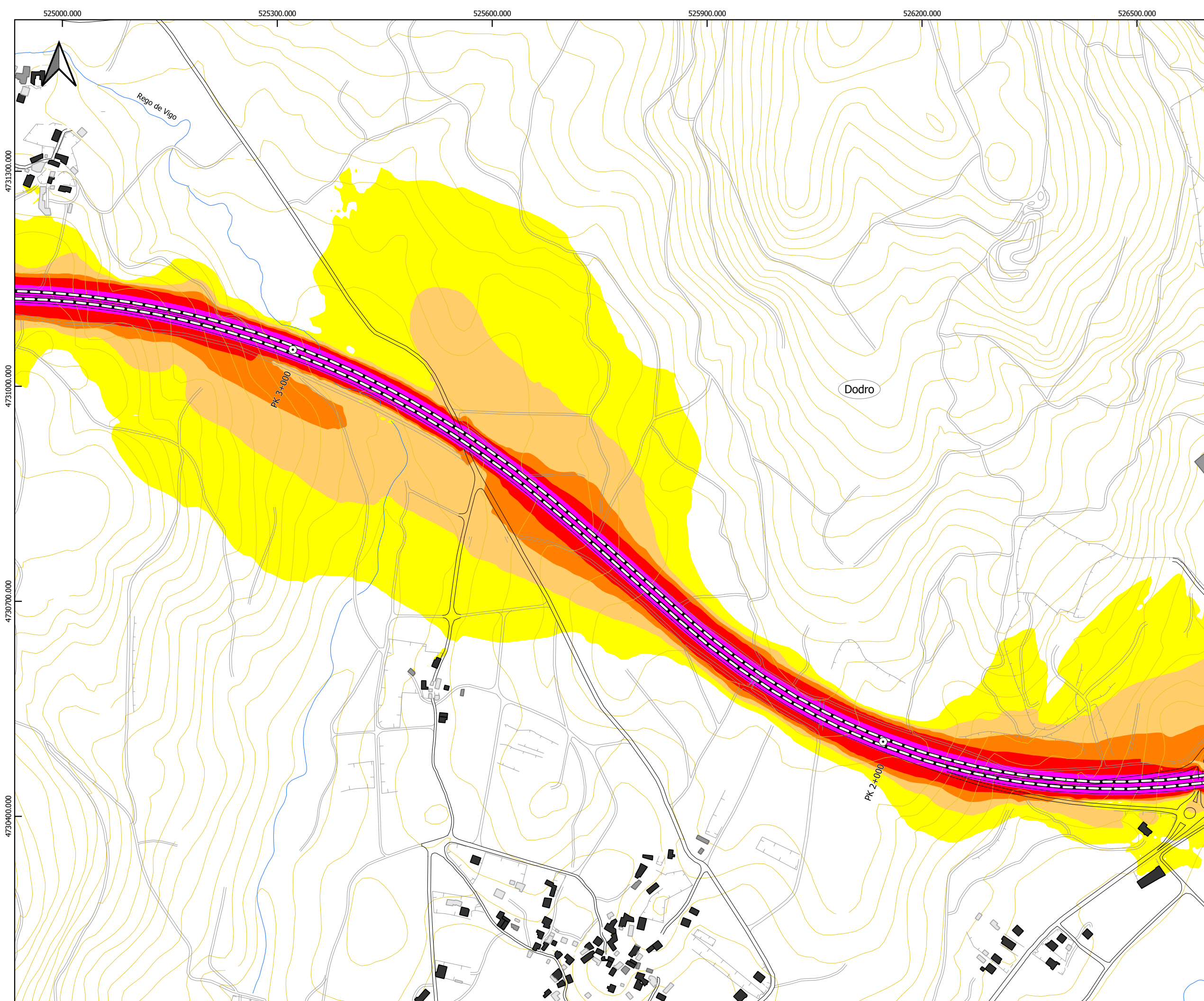
**Plano guía**



**Plano de situación**





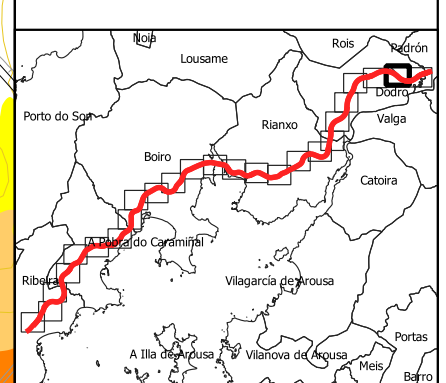


- Lenda cartografía**
- UME AG-11
  - Estradas
  - Ferrocarril
  - Hidrografía
  - Bordes
  - Curvas de Nivel
  - Límite administrativo
  - Punto Kilométrico
  - Pantalla Acústica

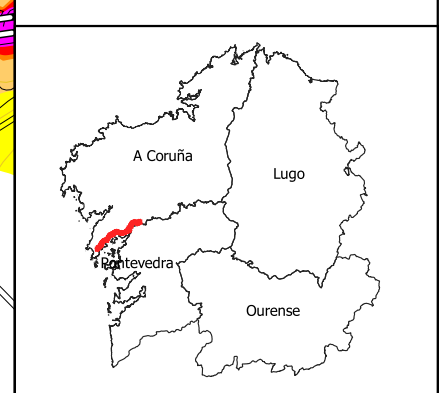
- Lenda edificacións**
- Edificio Residencial
  - Edificio Sanitario-Docente-Cultural
  - Edificio Industrial ou Terciario
  - Outro edificio

- Niveis sonoros Lden dB(A)**
- 55-59 dB(A)
  - 60-64 dB(A)
  - 65-69 dB(A)
  - 70-74 dB(A)
  - ≥ 75 dB(A)

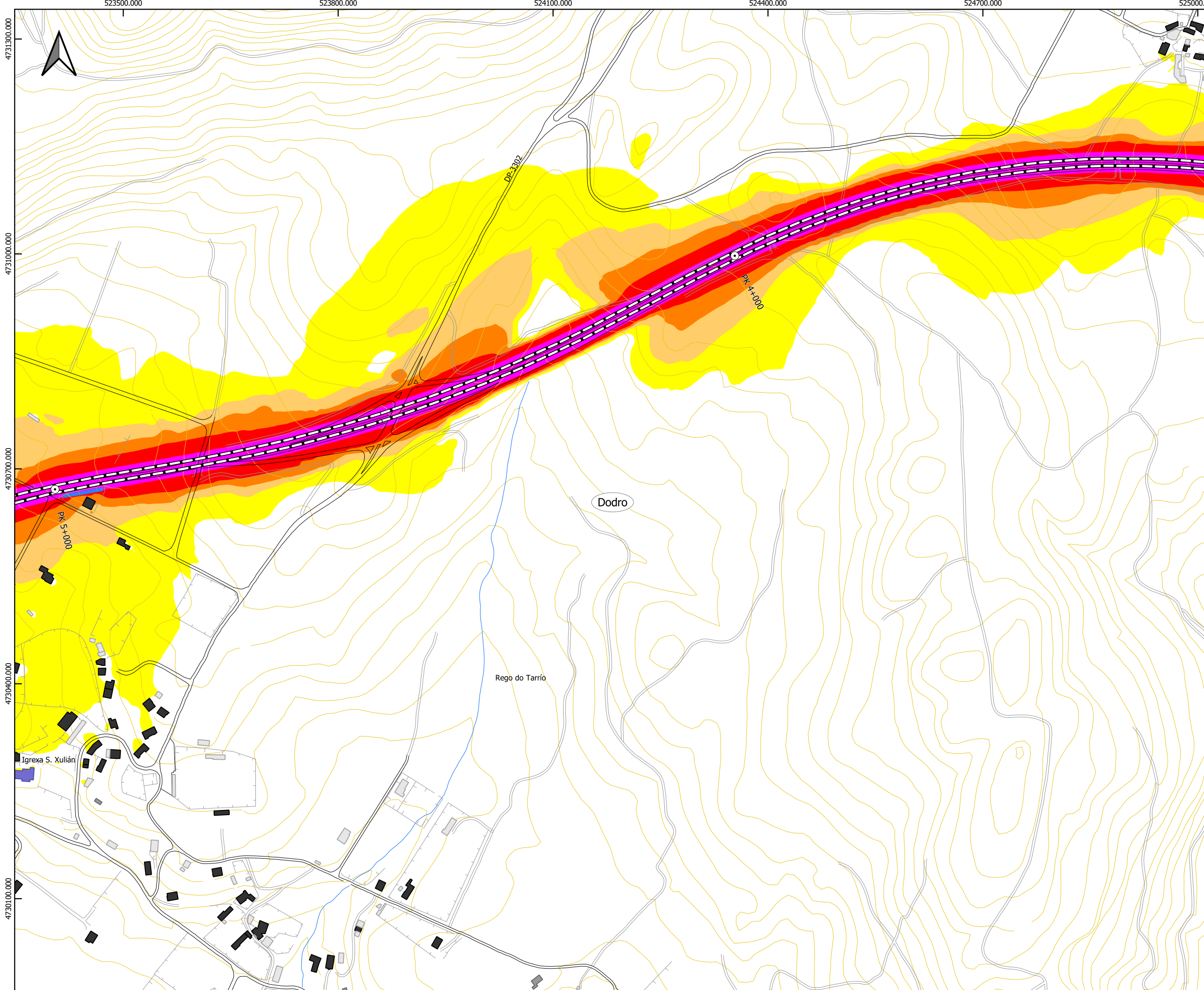
**Plano guía**



**Plano de situación**





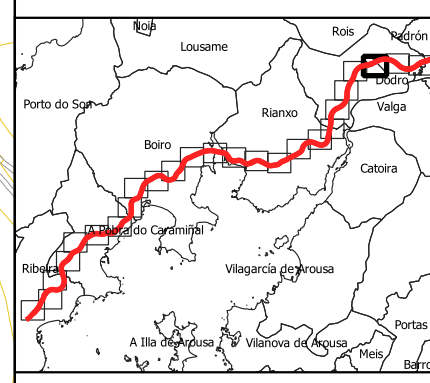


- Lenda cartografía**
- UME AG-11
  - Estradas
  - Ferrocarril
  - Hidrografía
  - Bordes
  - Curvas de Nivel
  - Límite administrativo
  - Punto Kilométrico
  - Pantalla Acústica

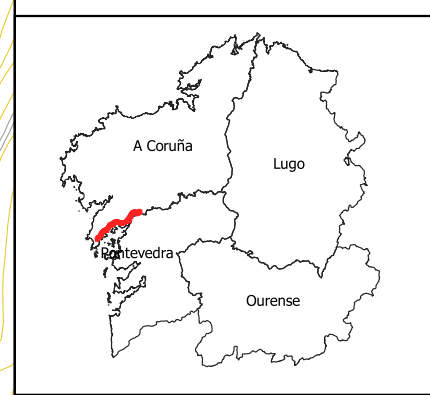
- Lenda edificacións**
- Edificio Residencial
  - Edificio Sanitario-Docente-Cultural
  - Edificio Industrial ou Terciario
  - Outro edificio

- Niveis sonoros Lden dB(A)**
- 55-59 dB(A)
  - 60-64 dB(A)
  - 65-69 dB(A)
  - 70-74 dB(A)
  - ≥ 75 dB(A)

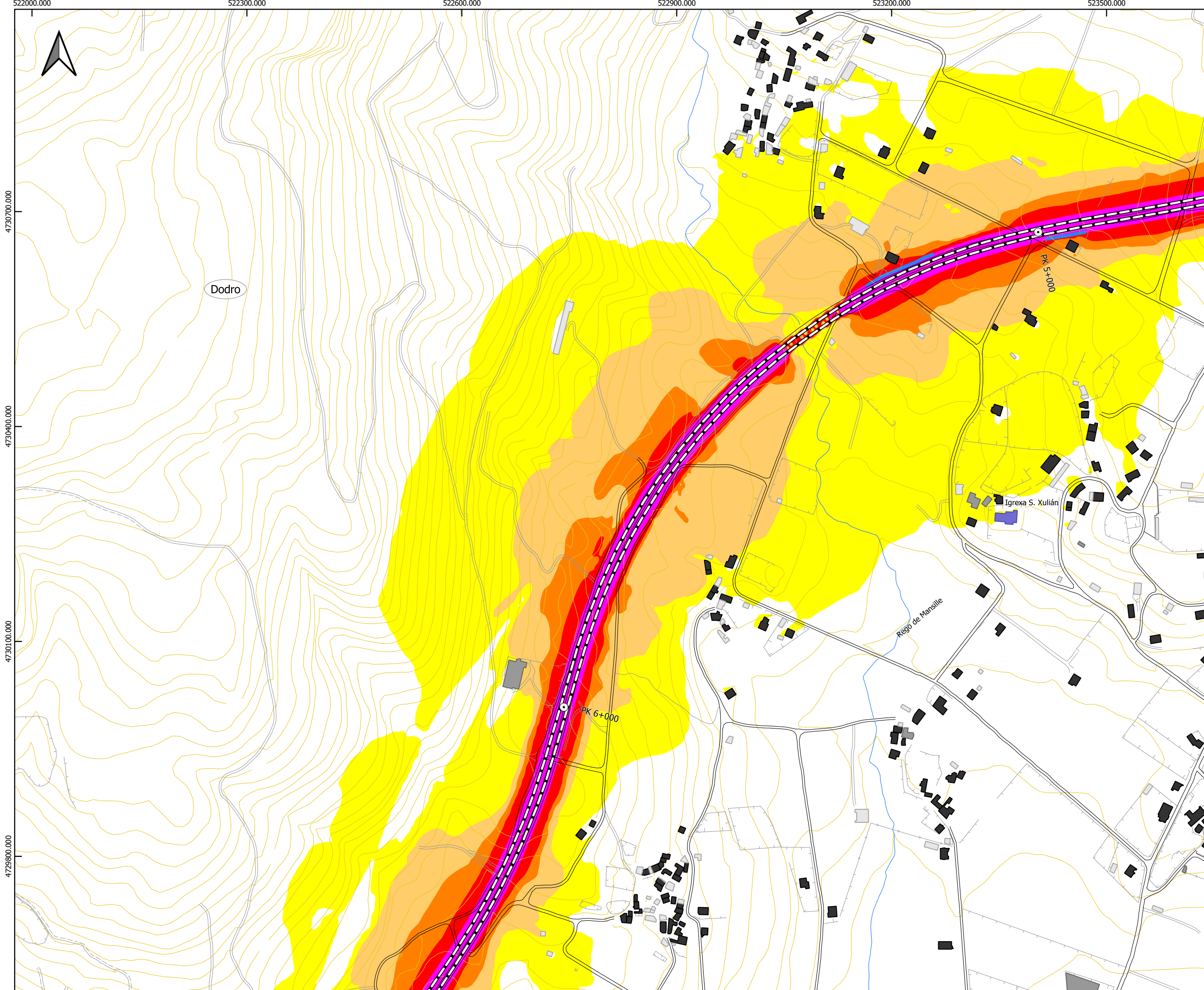
**Plano guía**



**Plano de situación**





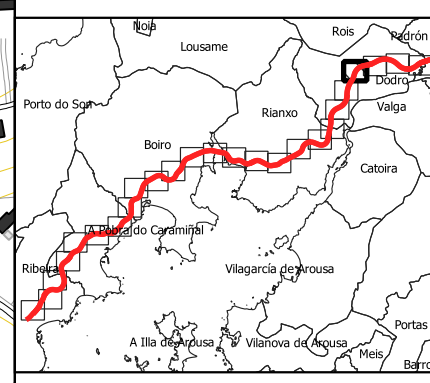


- Lenda cartografía**
- UME AG-11
  - Estradas
  - Ferrocarril
  - Hidrografía
  - Bordes
  - Curvas de Nivel
  - Límite administrativo
  - Punto Kilométrico
  - Pantalla Acústica

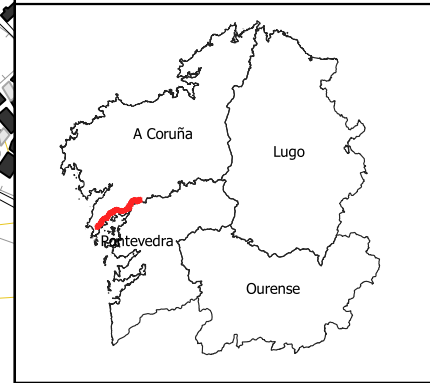
- Lenda edificacións**
- Edificio Residencial
  - Edificio Sanitario-Docente-Cultural
  - Edificio Industrial ou Terciario
  - Outro edificio

- Niveis sonoros Lden dB(A)**
- 55-59 dB(A)
  - 60-64 dB(A)
  - 65-69 dB(A)
  - 70-74 dB(A)
  - ≥ 75 dB(A)

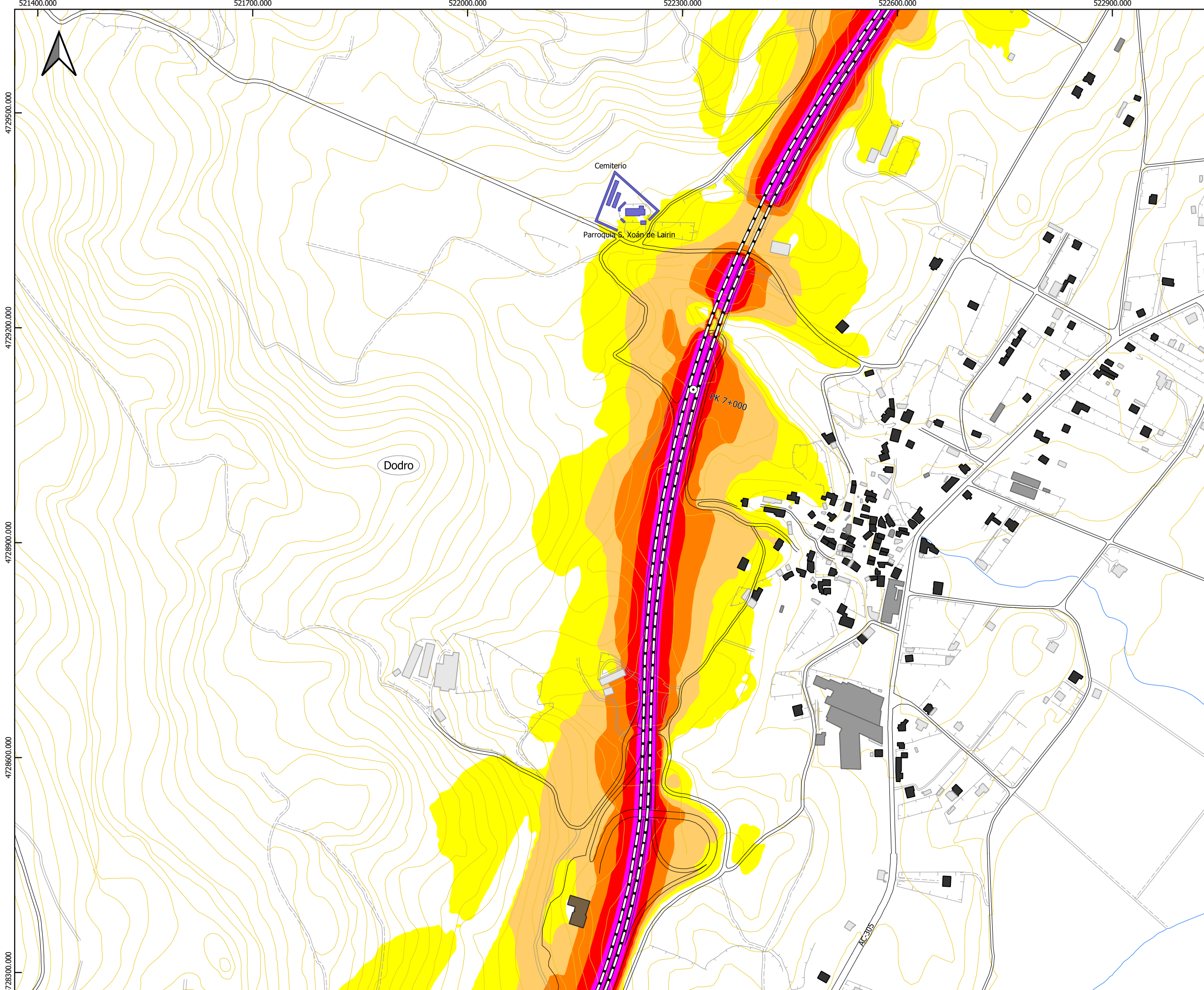
**Plano guía**



**Plano de situación**





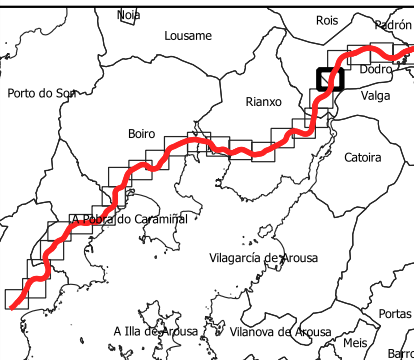


- Lenda cartografía**
- UME AG-11
  - Estradas
  - Ferrocarril
  - Hidrografía
  - Bordes
  - Curvas de Nivel
  - Límite administrativo
  - Punto Kilométrico
  - Pantalla Acústica

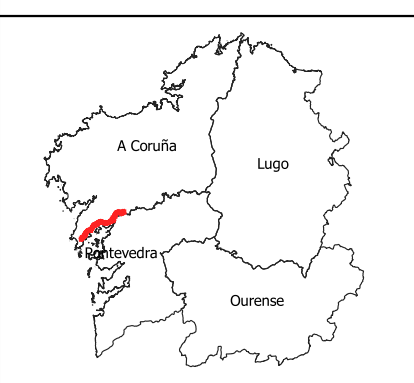
- Lenda edificacións**
- Edificio Residencial
  - Edificio Sanitario-Docente-Cultural
  - Edificio Industrial ou Terciario
  - Outro edificio

- Niveis sonoros Lden dB(A)**
- 55-59 dB(A)
  - 60-64 dB(A)
  - 65-69 dB(A)
  - 70-74 dB(A)
  - ≥ 75 dB(A)

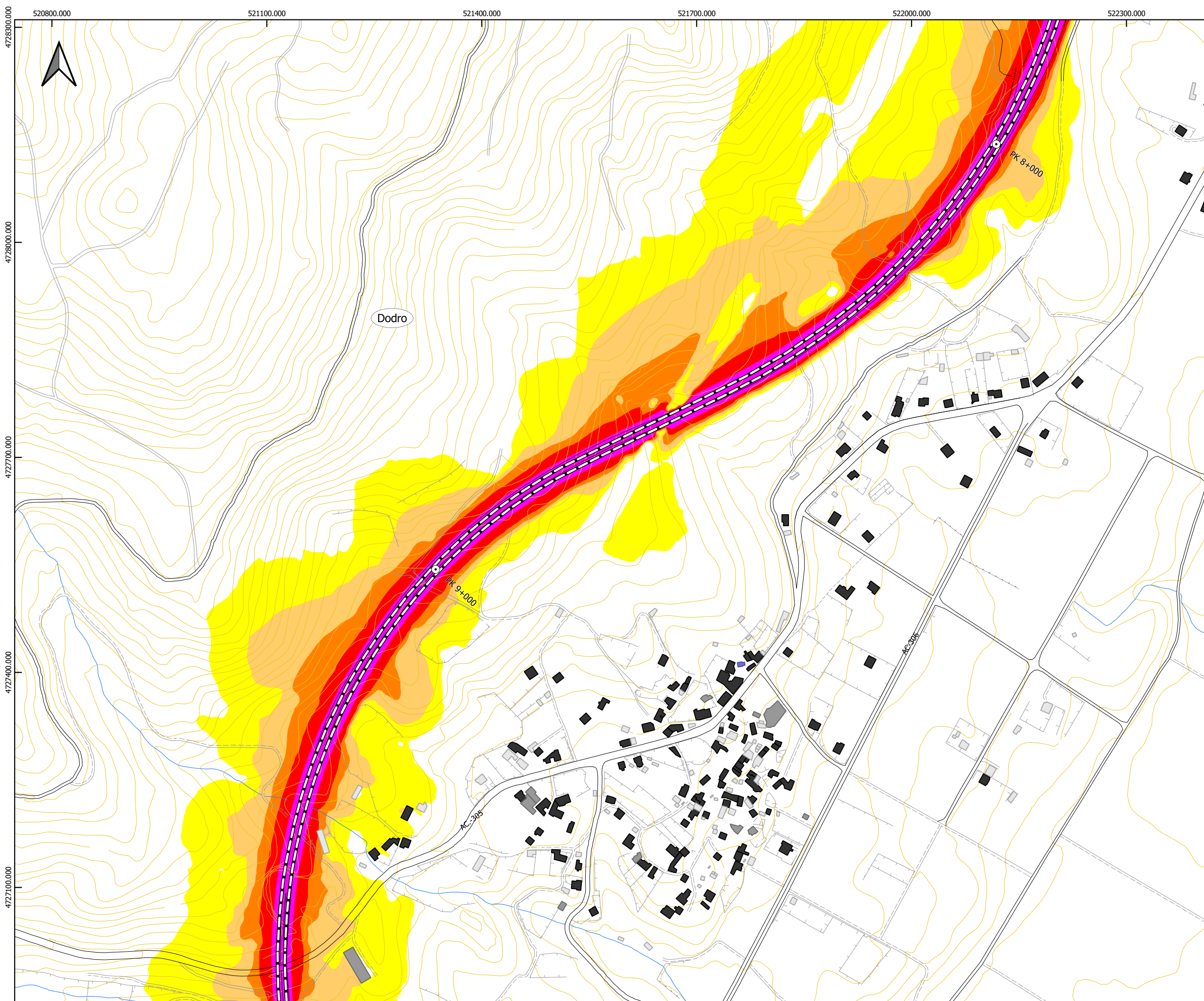
**Plano guía**



**Plano de situación**





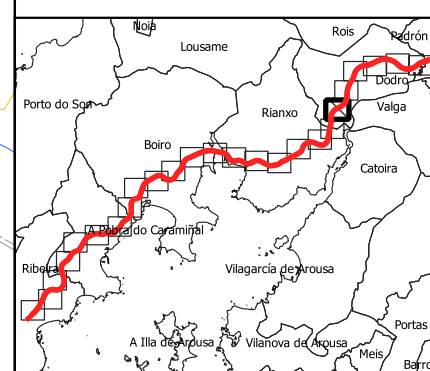


- Lenda cartografía
- UME AG-11
  - Estradas
  - Ferrocarril
  - Hidrografía
  - Bordes
  - Curvas de Nivel
  - Límite administrativo
  - Punto Kilométrico
  - Pantalla Acústica

- Lenda edificacións
- Edificio Residencial
  - Edificio Sanitario-Docente-Cultural
  - Edificio Industrial ou Terciario
  - Outro edificio

- Niveis sonoros Lden dB(A)
- 55-59 dB(A)
  - 60-64 dB(A)
  - 65-69 dB(A)
  - 70-74 dB(A)
  - ≥ 75 dB(A)

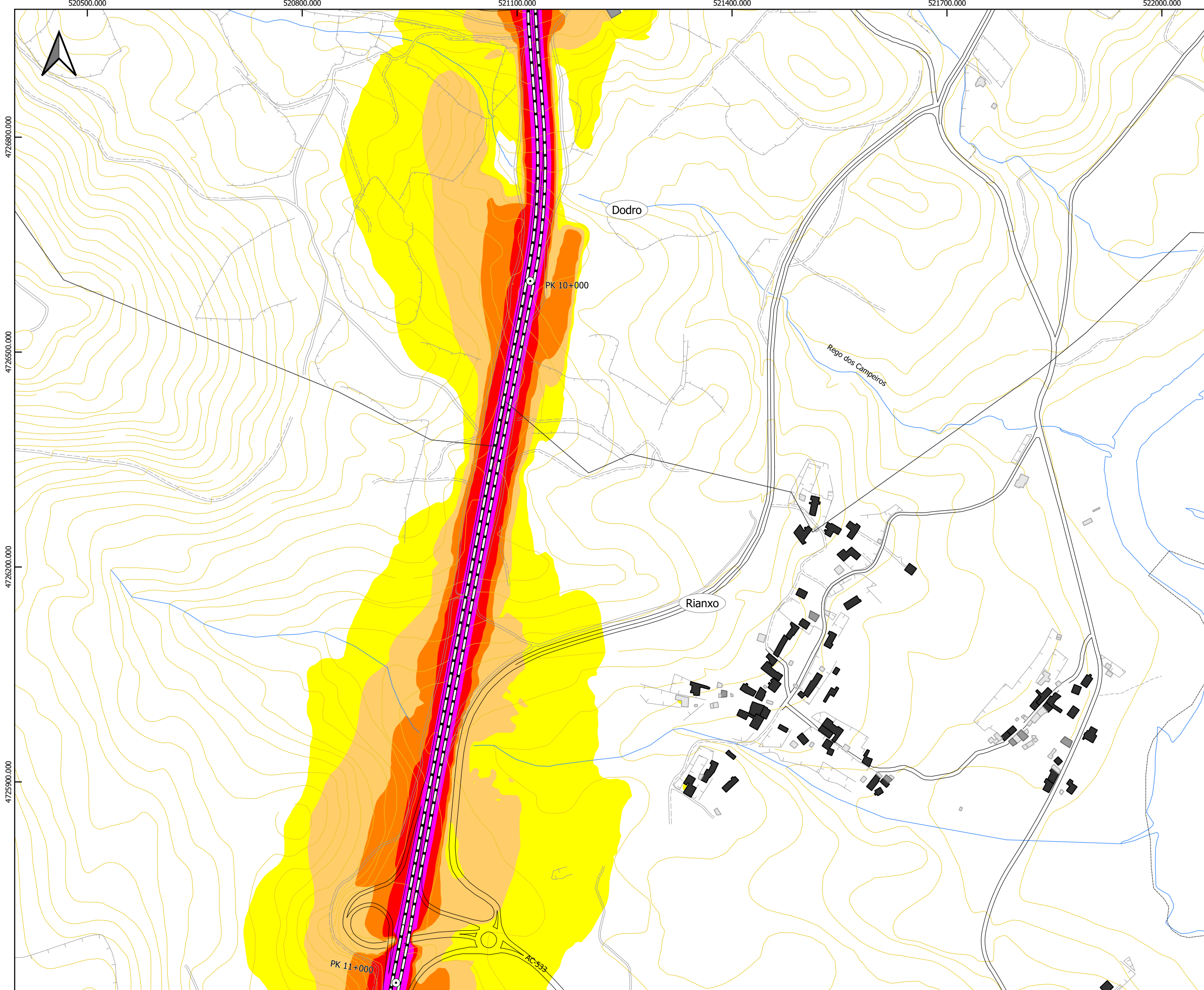
Plano guía



Plano de situación





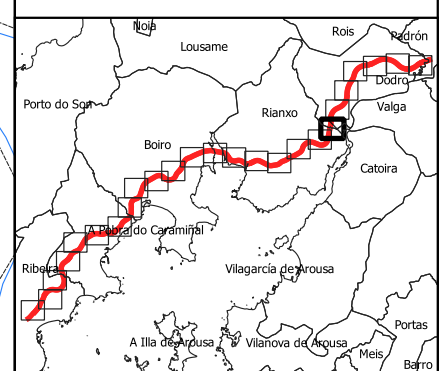


- Lenda cartografía**
- UME AG-11
  - Estradas
  - Ferrocarril
  - Hidrografía
  - Bordes
  - Curvas de Nivel
  - Límite administrativo
  - Punto Kilométrico
  - Pantalla Acústica

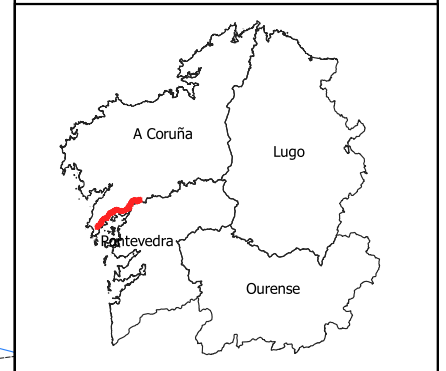
- Lenda edificacións**
- Edificio Residencial
  - Edificio Sanitario-Docente-Cultural
  - Edificio Industrial ou Terciario
  - Outro edificio

- Niveis sonoros Lden dB(A)**
- 55-59 dB(A)
  - 60-64 dB(A)
  - 65-69 dB(A)
  - 70-74 dB(A)
  - ≥ 75 dB(A)

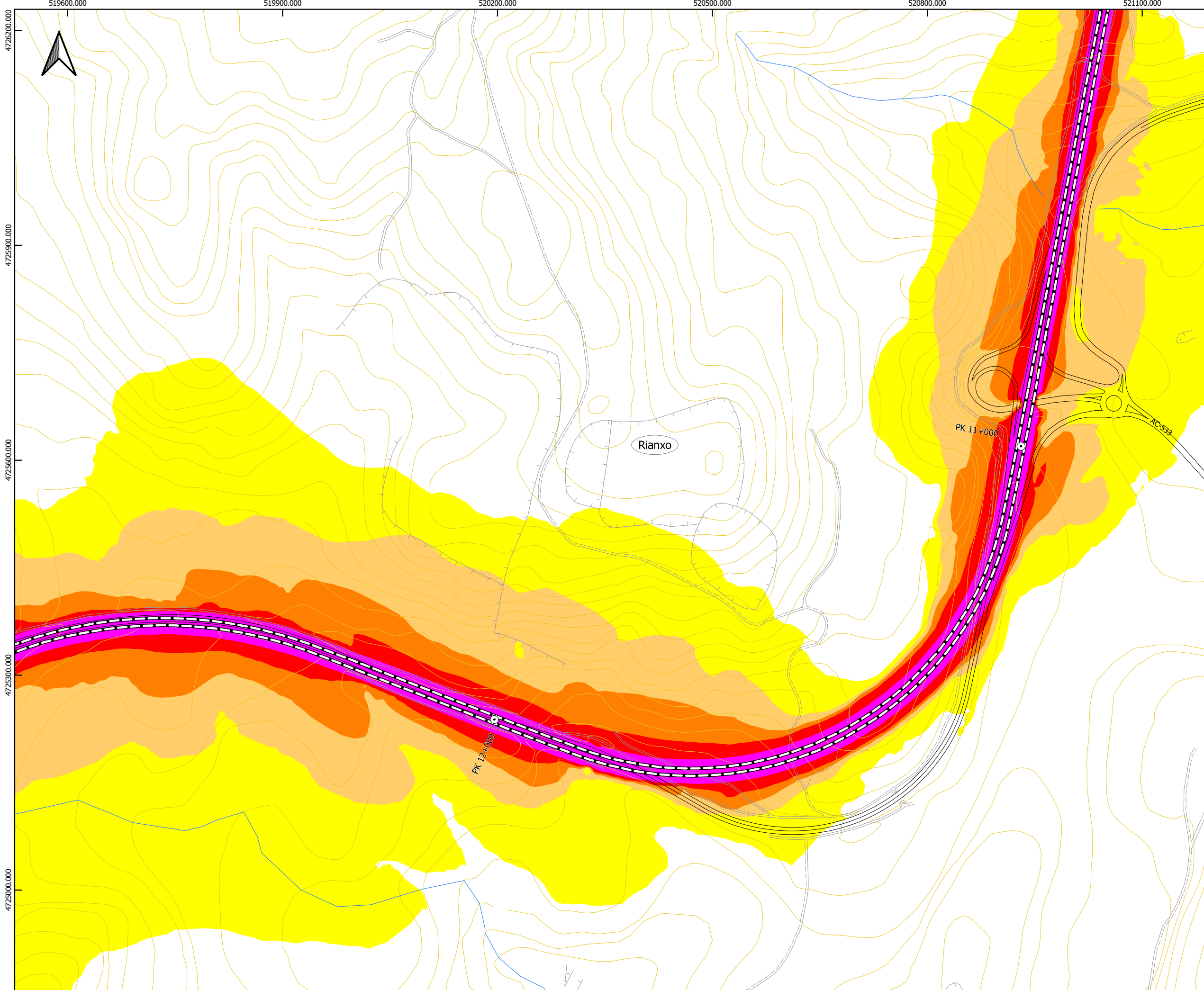
**Plano guía**



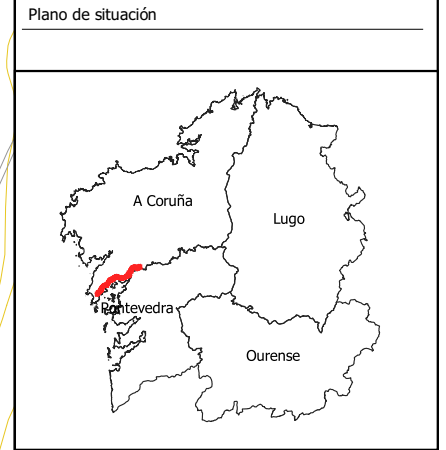
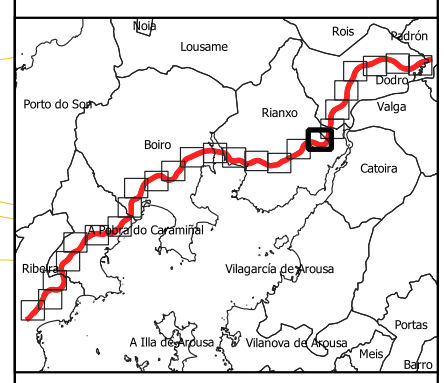
**Plano de situación**



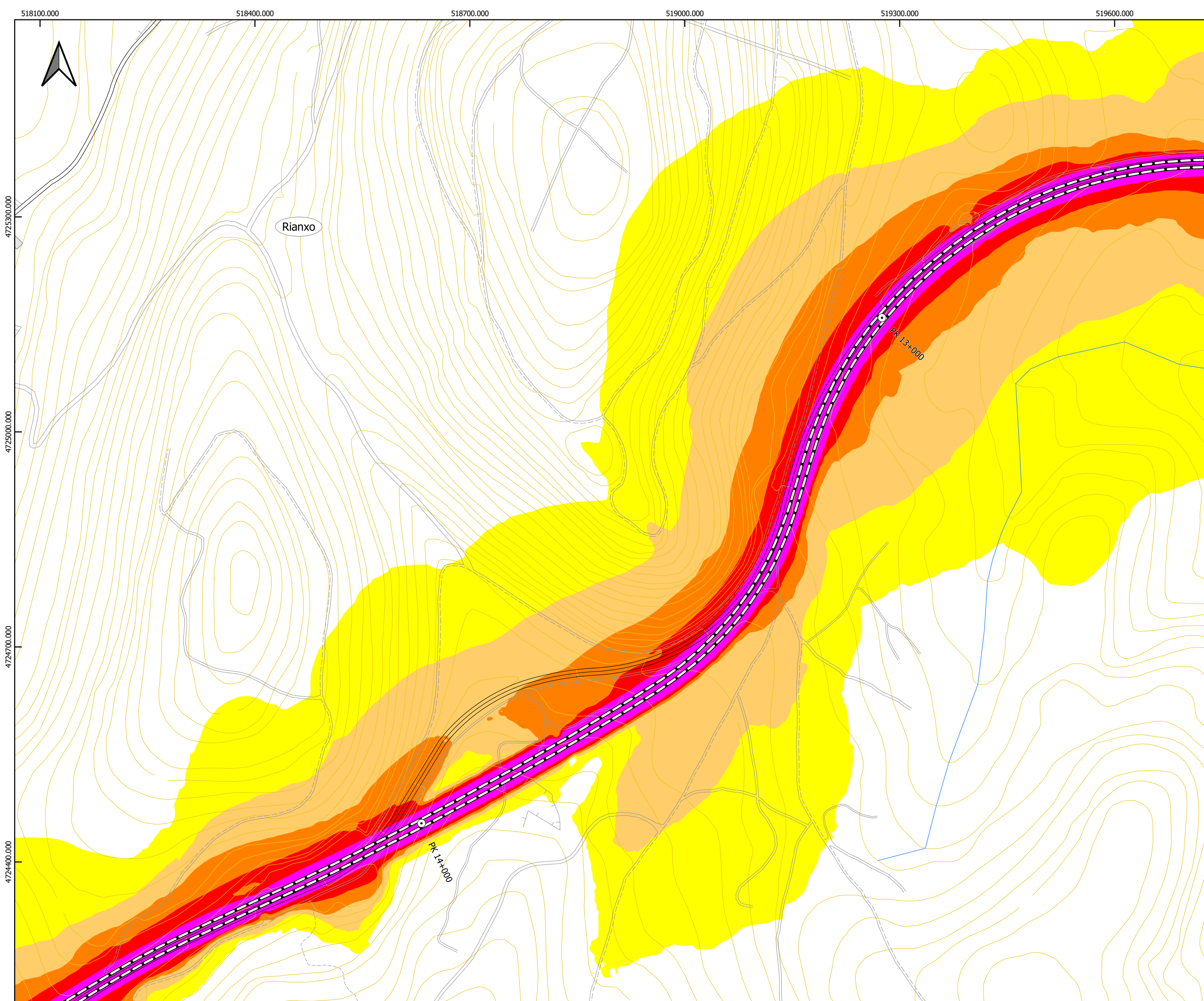




- Lenda cartografía**
- UME AG-11
  - Estradas
  - Ferrocarril
  - Hidrografía
  - Bordes
  - Curvas de Nivel
  - Límite administrativo
  - Punto Kilométrico
  - Pantalla Acústica
- Lenda edificacións**
- Edificio Residencial
  - Edificio Sanitario-Docente-Cultural
  - Edificio Industrial ou Terciario
  - Outro edificio
- Niveis sonoros Lden dB(A)**
- 55-59 dB(A)
  - 60-64 dB(A)
  - 65-69 dB(A)
  - 70-74 dB(A)
  - ≥ 75 dB(A)
- Plano guía**



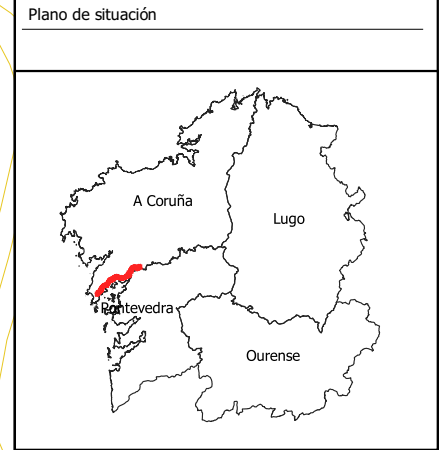
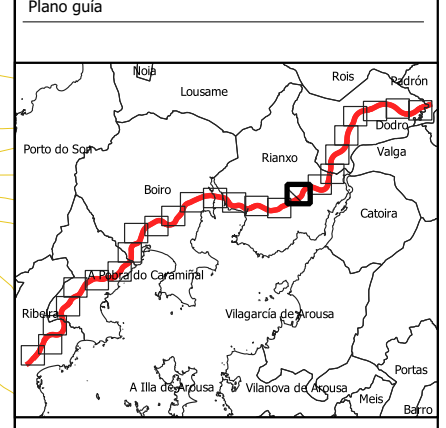




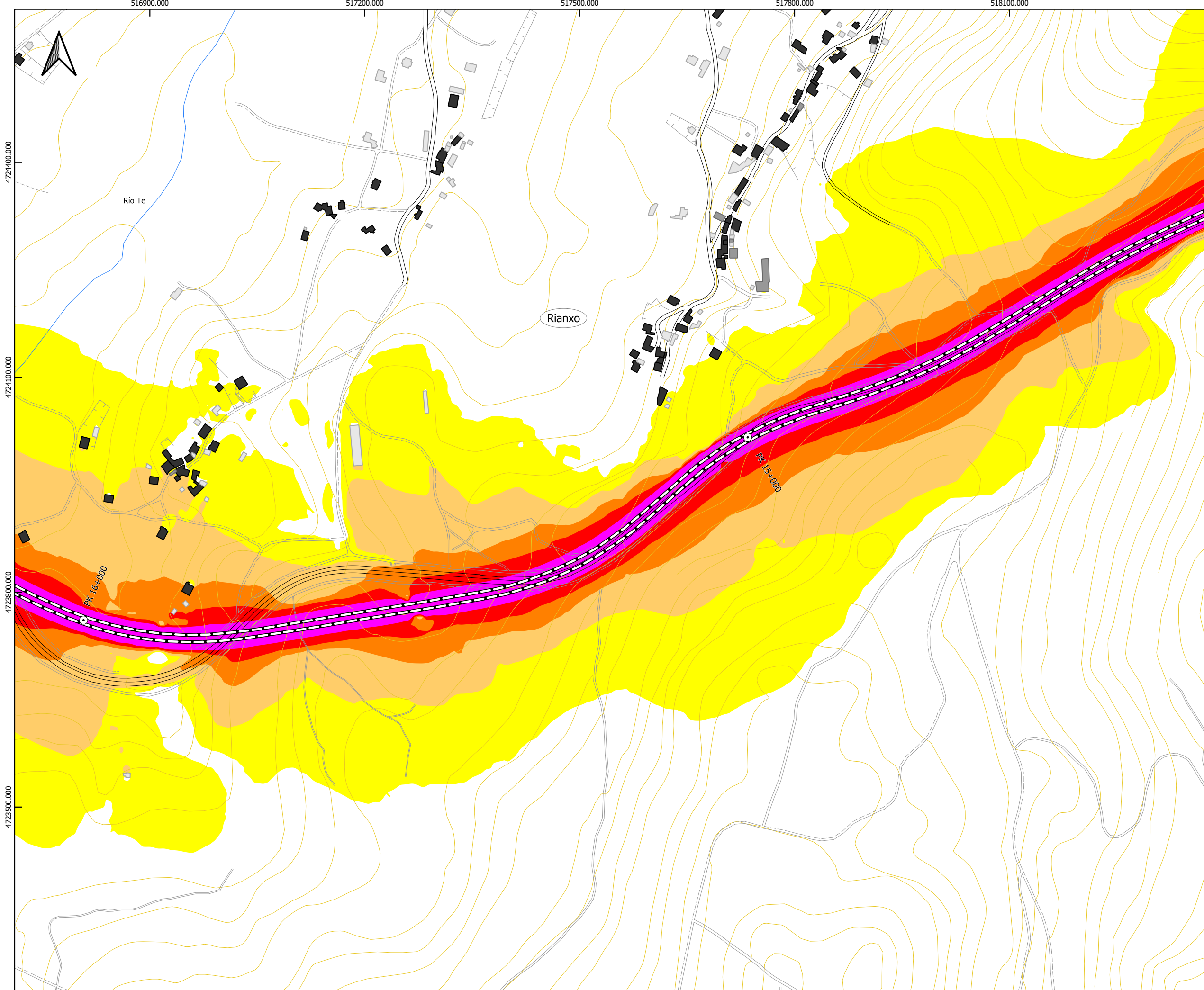
- Lenda cartografía**
- UME AG-11
  - Estradas
  - Ferrocarril
  - Hidrografía
  - Bordes
  - Curvas de Nivel
  - Límite administrativo
  - Punto Kilométrico
  - Pantalla Acústica

- Lenda edificacións**
- Edificio Residencial
  - Edificio Sanitario-Docente-Cultural
  - Edificio Industrial ou Terciario
  - Outro edificio

- Niveis sonoros Lden dB(A)**
- 55-59 dB(A)
  - 60-64 dB(A)
  - 65-69 dB(A)
  - 70-74 dB(A)
  - ≥ 75 dB(A)



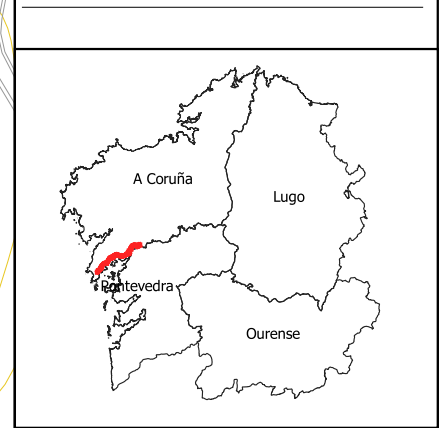
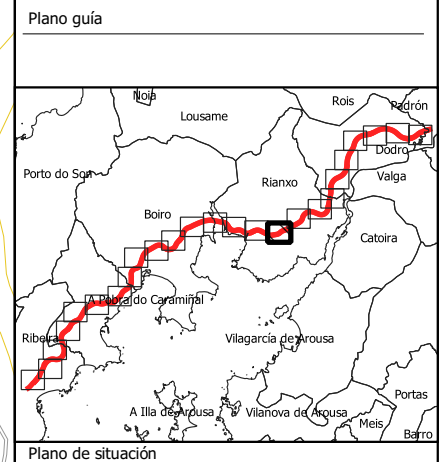




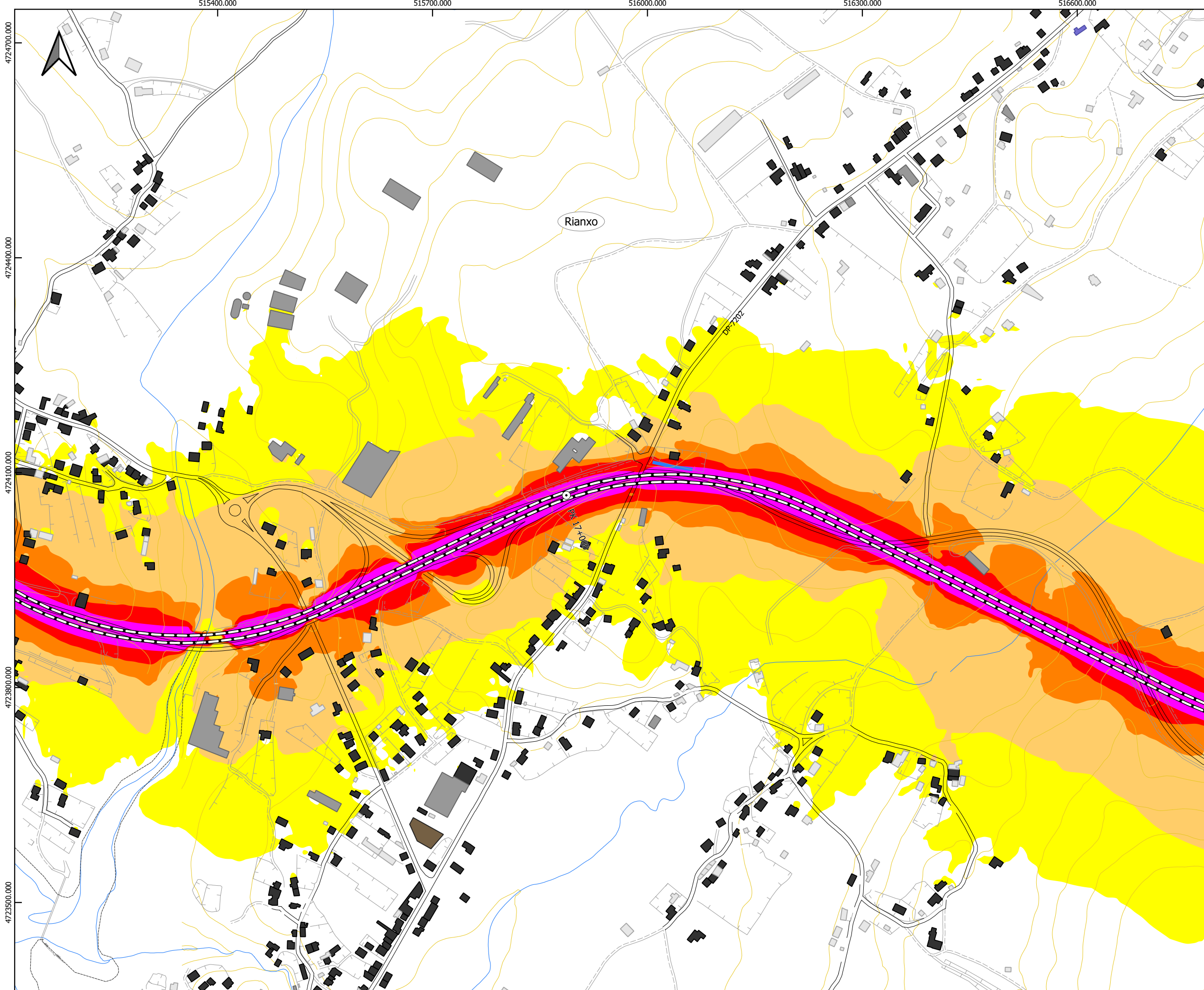
- Lenda cartografía
- UME AG-11
  - Estradas
  - Ferrocarril
  - Hidrografía
  - Bordes
  - Curvas de Nivel
  - Límite administrativo
  - Punto Kilométrico
  - Pantalla Acústica

- Lenda edificacións
- Edificio Residencial
  - Edificio Sanitario-Docente-Cultural
  - Edificio Industrial ou Terciario
  - Outro edificio

- Niveis sonoros Lden dB(A)
- 55-59 dB(A)
  - 60-64 dB(A)
  - 65-69 dB(A)
  - 70-74 dB(A)
  - ≥ 75 dB(A)





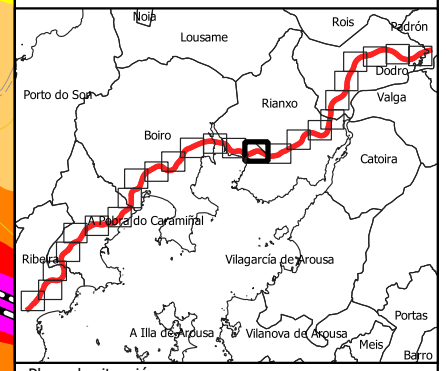


- Lenda cartografía**
- UME AG-11
  - Estradas
  - Ferrocarril
  - Hidrografía
  - Bordes
  - Curvas de Nivel
  - Límite administrativo
  - Punto Kilométrico
  - Pantalla Acústica

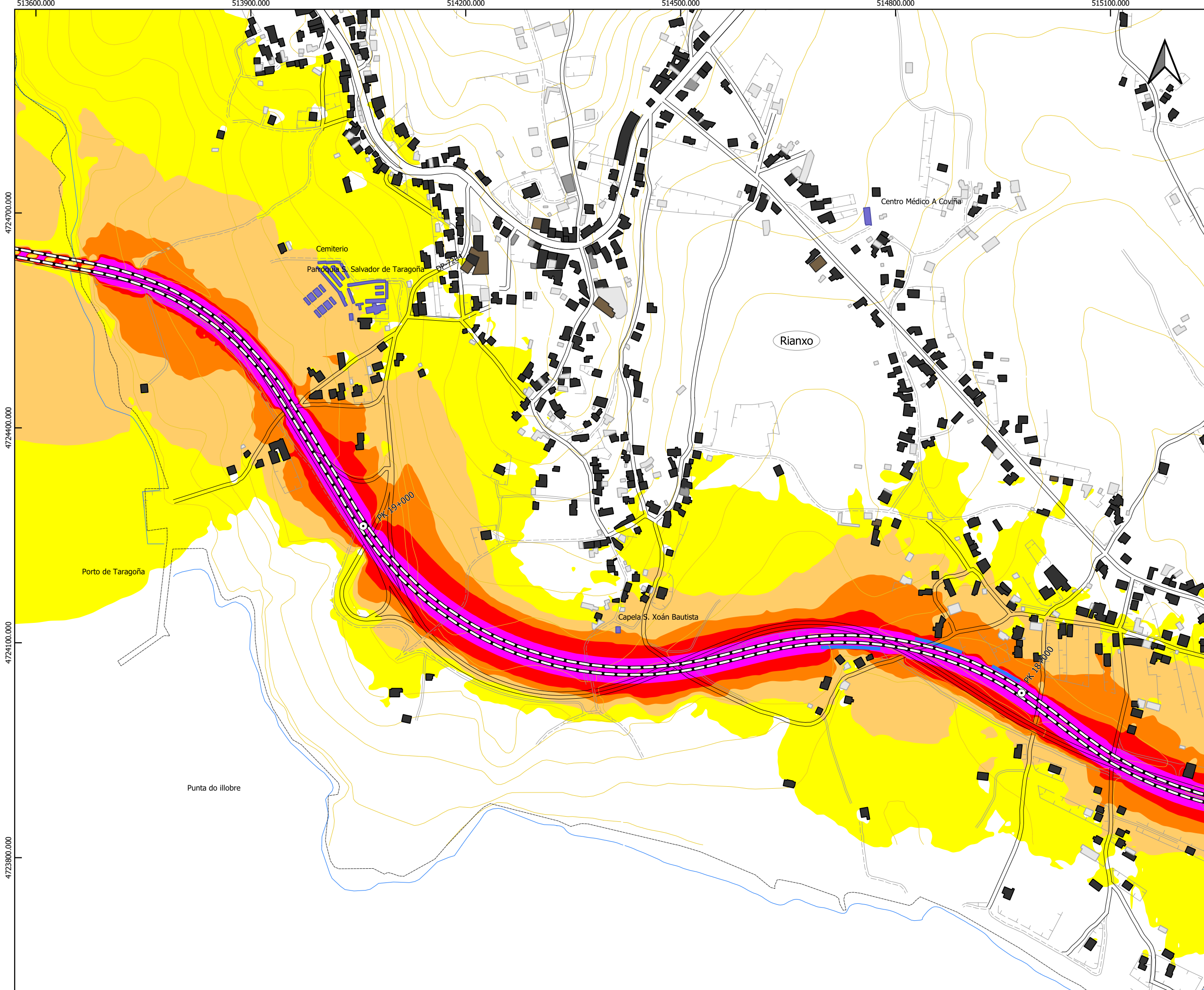
- Lenda edificacións**
- Edificio Residencial
  - Edificio Sanitario-Docente-Cultural
  - Edificio Industrial ou Terciario
  - Outro edificio

- Niveis sonoros Lden dB(A)**
- 55-59 dB(A)
  - 60-64 dB(A)
  - 65-69 dB(A)
  - 70-74 dB(A)
  - ≥ 75 dB(A)

**Plano guía**





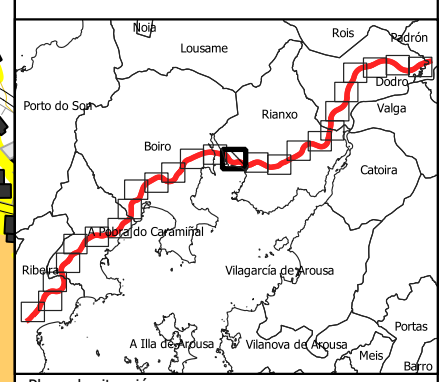


- Lenda cartografía**
- UME AG-11
  - Estradas
  - Ferrocarril
  - Hidrografía
  - Bordes
  - Curvas de Nivel
  - Límite administrativo
  - Punto Kilométrico
  - Pantalla Acústica

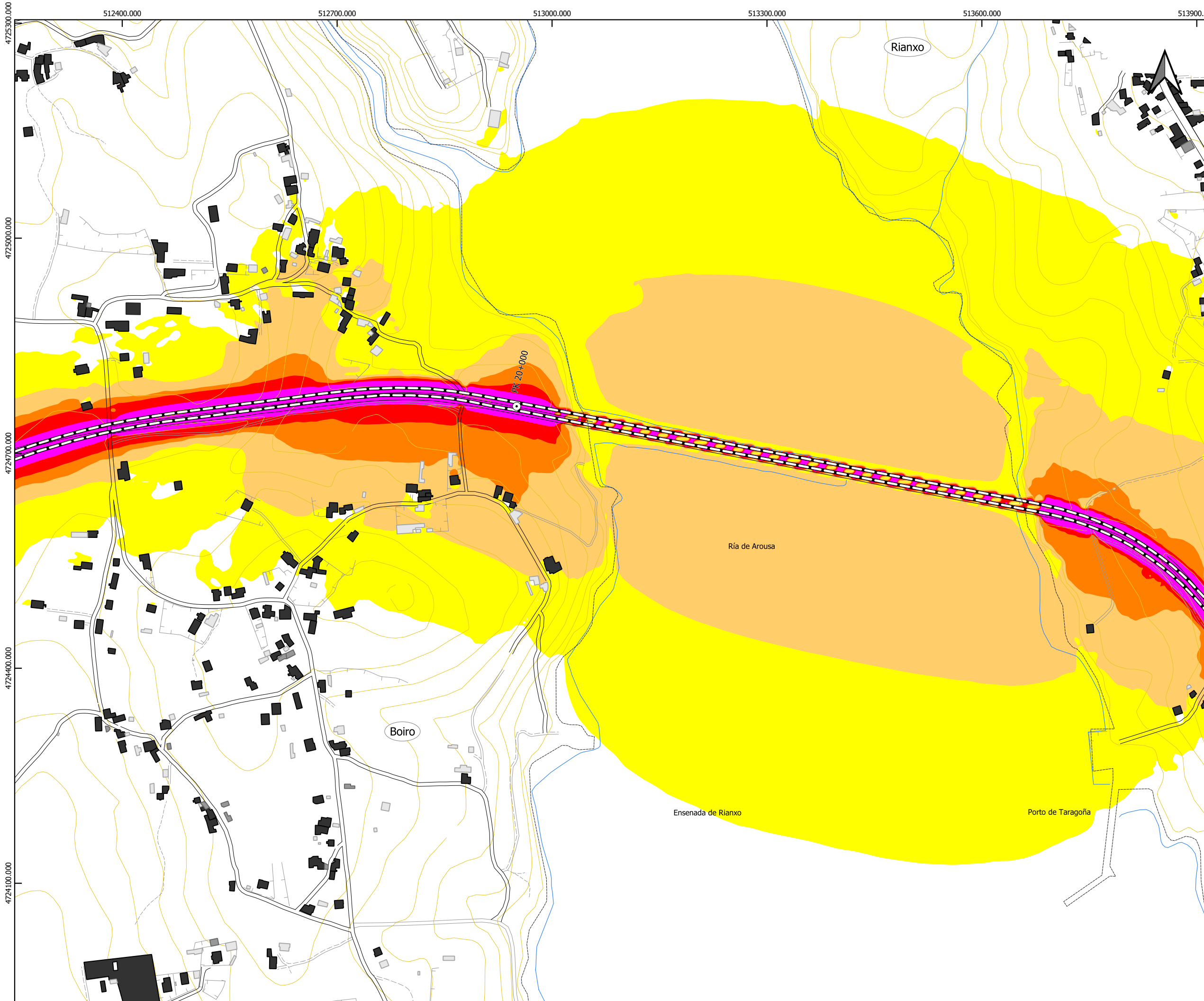
- Lenda edificacións**
- Edificio Residencial
  - Edificio Sanitario-Docente-Cultural
  - Edificio Industrial ou Terciario
  - Outro edificio

- Niveis sonoros Lden dB(A)**
- 55-59 dB(A)
  - 60-64 dB(A)
  - 65-69 dB(A)
  - 70-74 dB(A)
  - ≥ 75 dB(A)

**Plano guía**





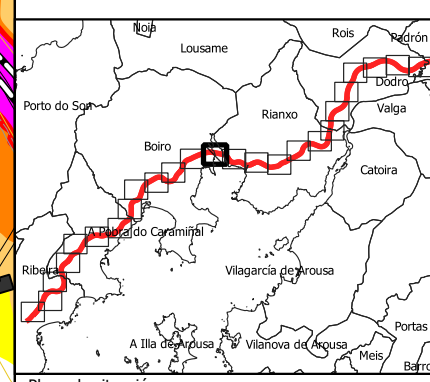


- Lenda cartografía**
- UME AG-11
  - Estradas
  - Ferrocarril
  - Hidrografía
  - Bordes
  - Curvas de Nivel
  - Límite administrativo
  - Punto Kilométrico
  - Pantalla Acústica

- Lenda edificacións**
- Edificio Residencial
  - Edificio Sanitario-Docente-Cultural
  - Edificio Industrial ou Terciario
  - Outro edificio

- Niveis sonoros Lden dB(A)**
- 55-59 dB(A)
  - 60-64 dB(A)
  - 65-69 dB(A)
  - 70-74 dB(A)
  - ≥ 75 dB(A)

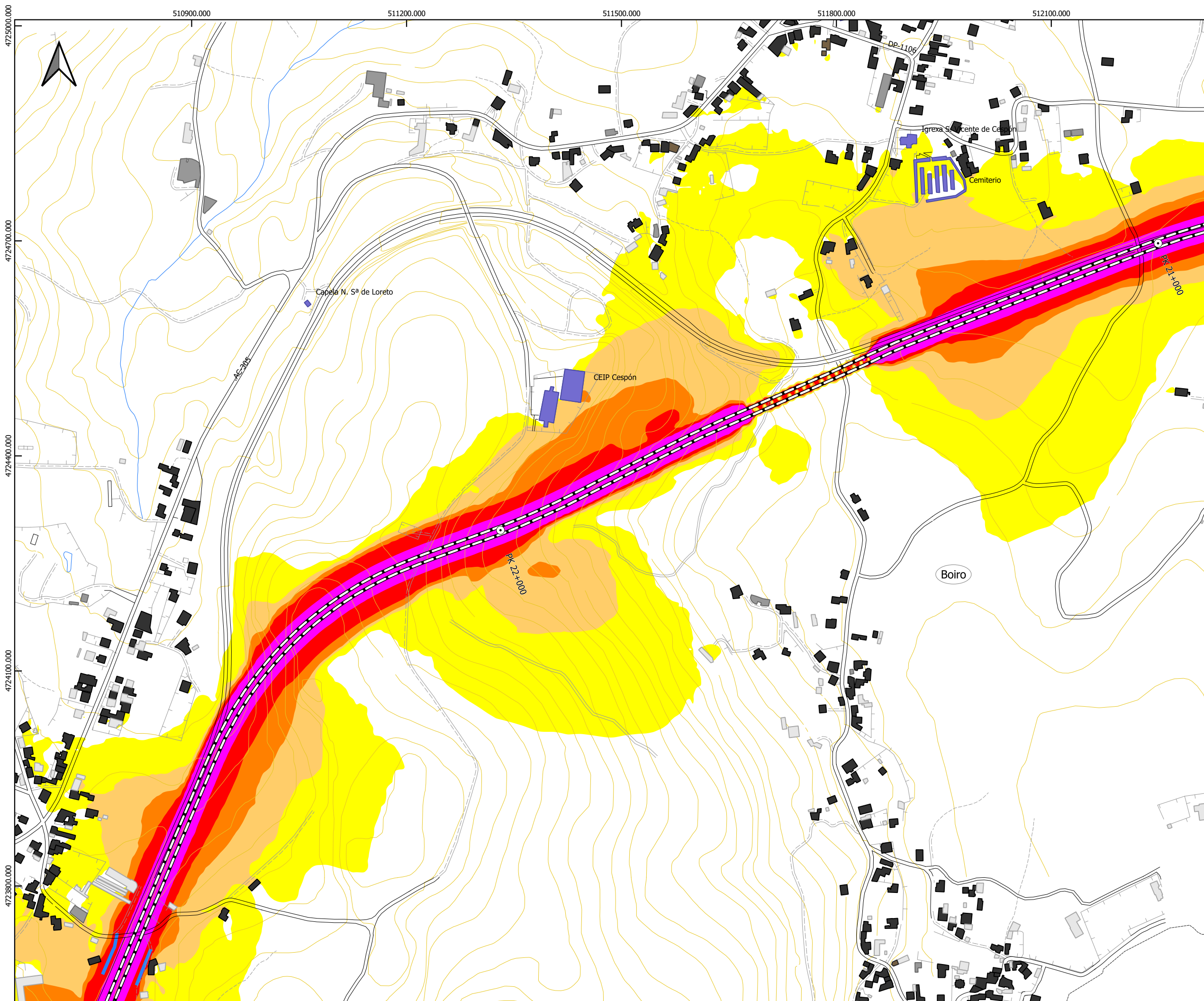
**Plano guía**



**Plano de situación**





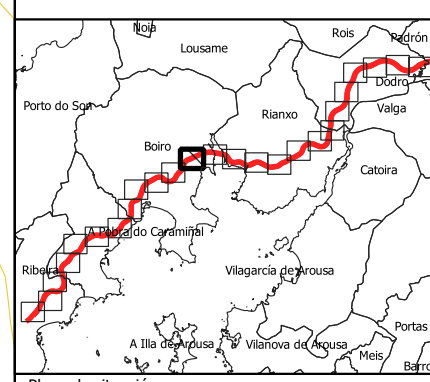


- Lenda cartografía
- UME AG-11
  - Estradas
  - Ferrocarril
  - Hidrografía
  - Bordes
  - Curvas de Nivel
  - Límite administrativo
  - Punto Kilométrico
  - Pantalla Acústica

- Lenda edificacións
- Edificio Residencial
  - Edificio Sanitario-Docente-Cultural
  - Edificio Industrial ou Terciario
  - Outro edificio

- Niveis sonoros Lden dB(A)
- 55-59 dB(A)
  - 60-64 dB(A)
  - 65-69 dB(A)
  - 70-74 dB(A)
  - ≥ 75 dB(A)

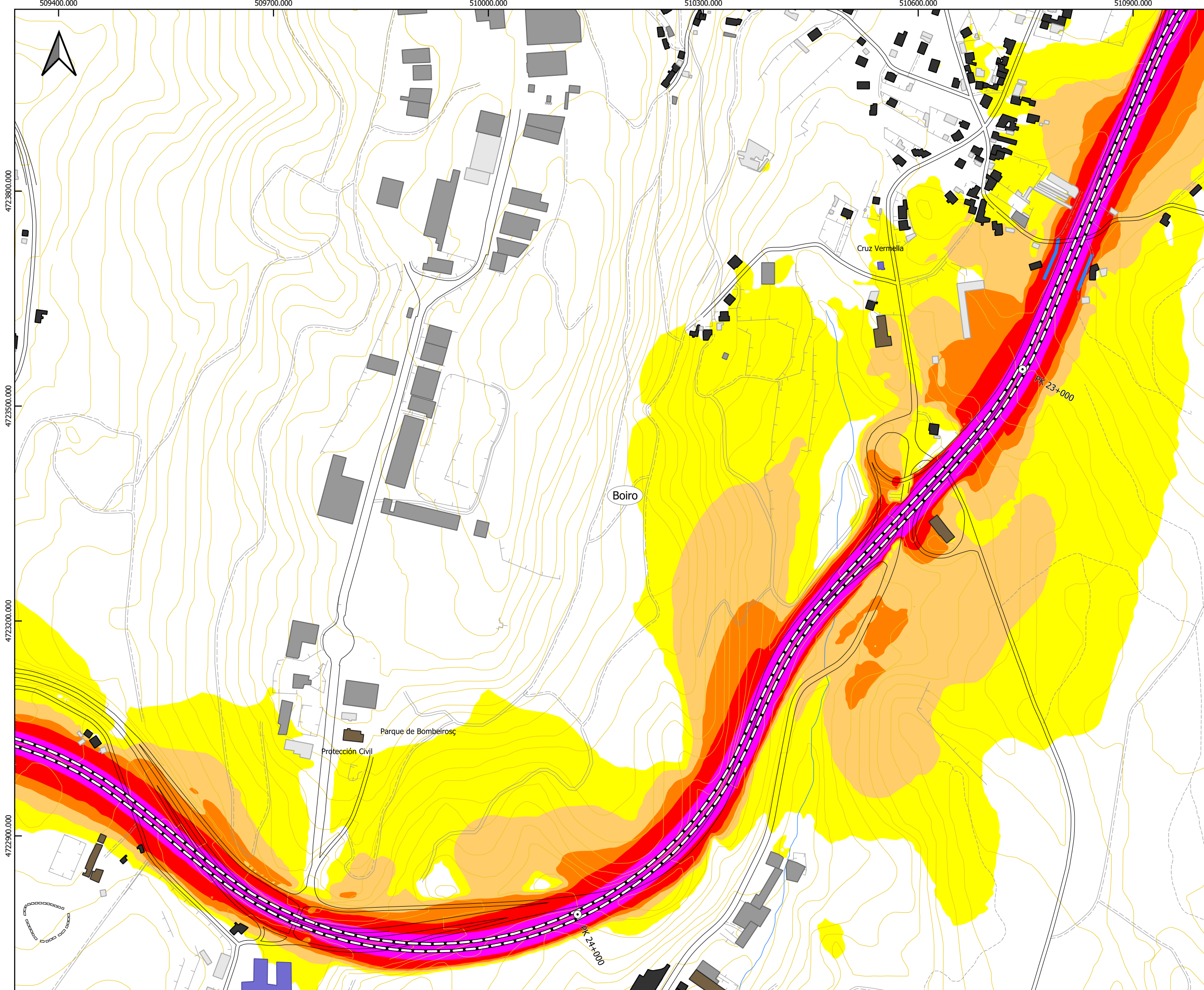
Plano guía



Plano de situación





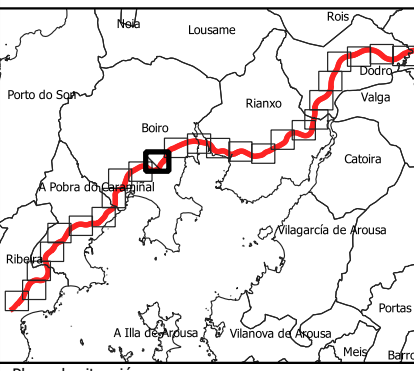


- Lenda cartografía**
- UME AG-11
  - Estradas
  - Ferrocarril
  - Hidrografía
  - Bordes
  - Curvas de Nivel
  - Límite administrativo
  - Punto Kilométrico
  - Pantalla Acústica

- Lenda edificacións**
- Edificio Residencial
  - Edificio Sanitario-Docente-Cultural
  - Edificio Industrial ou Terciario
  - Outro edificio

- Niveis sonoros Lden dB(A)**
- 55-59 dB(A)
  - 60-64 dB(A)
  - 65-69 dB(A)
  - 70-74 dB(A)
  - ≥ 75 dB(A)

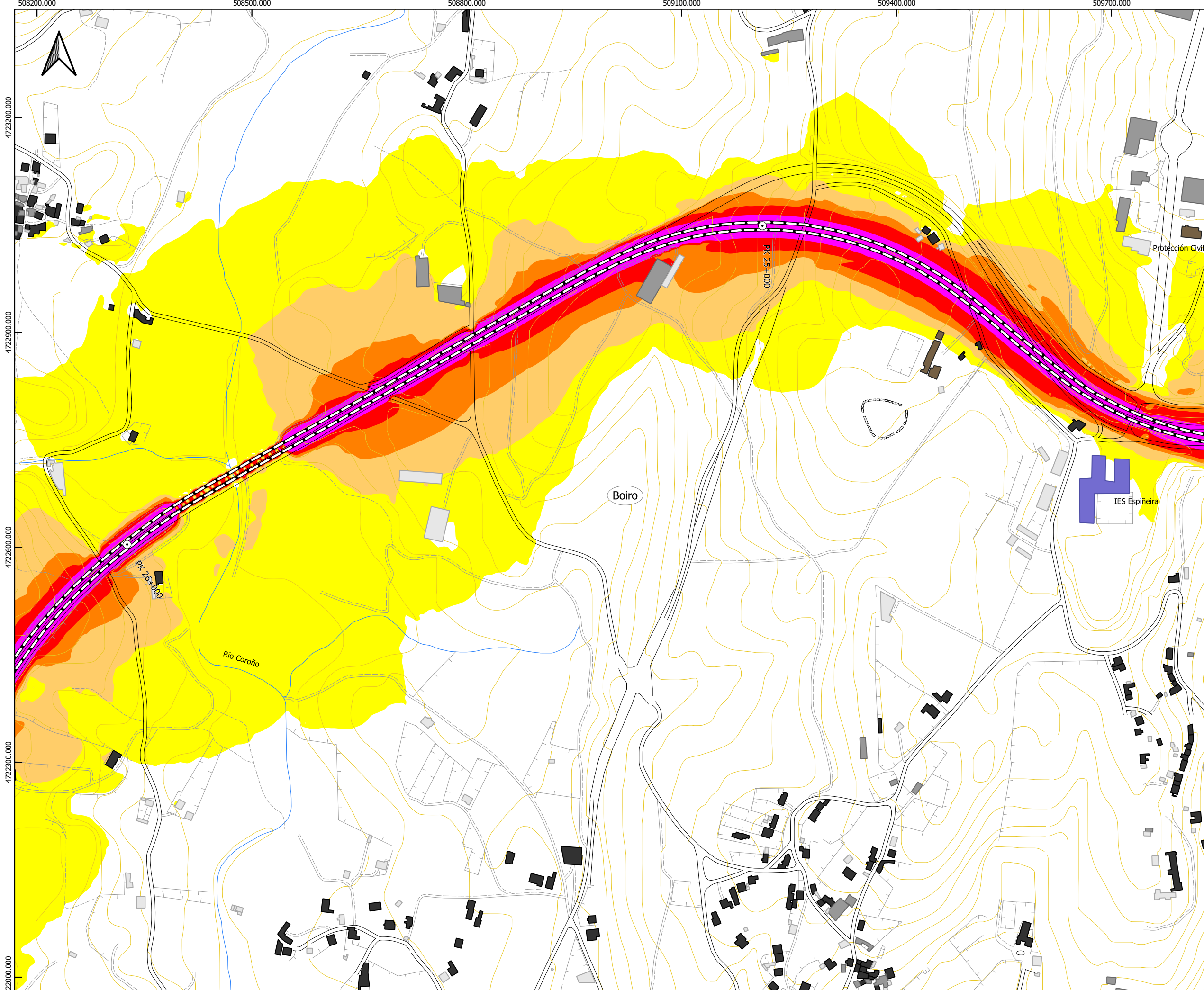
**Plano guía**



**Plano de situación**



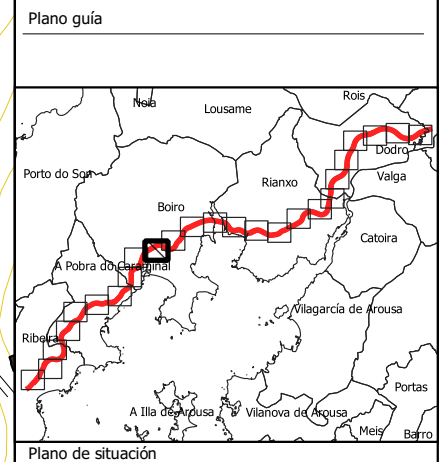




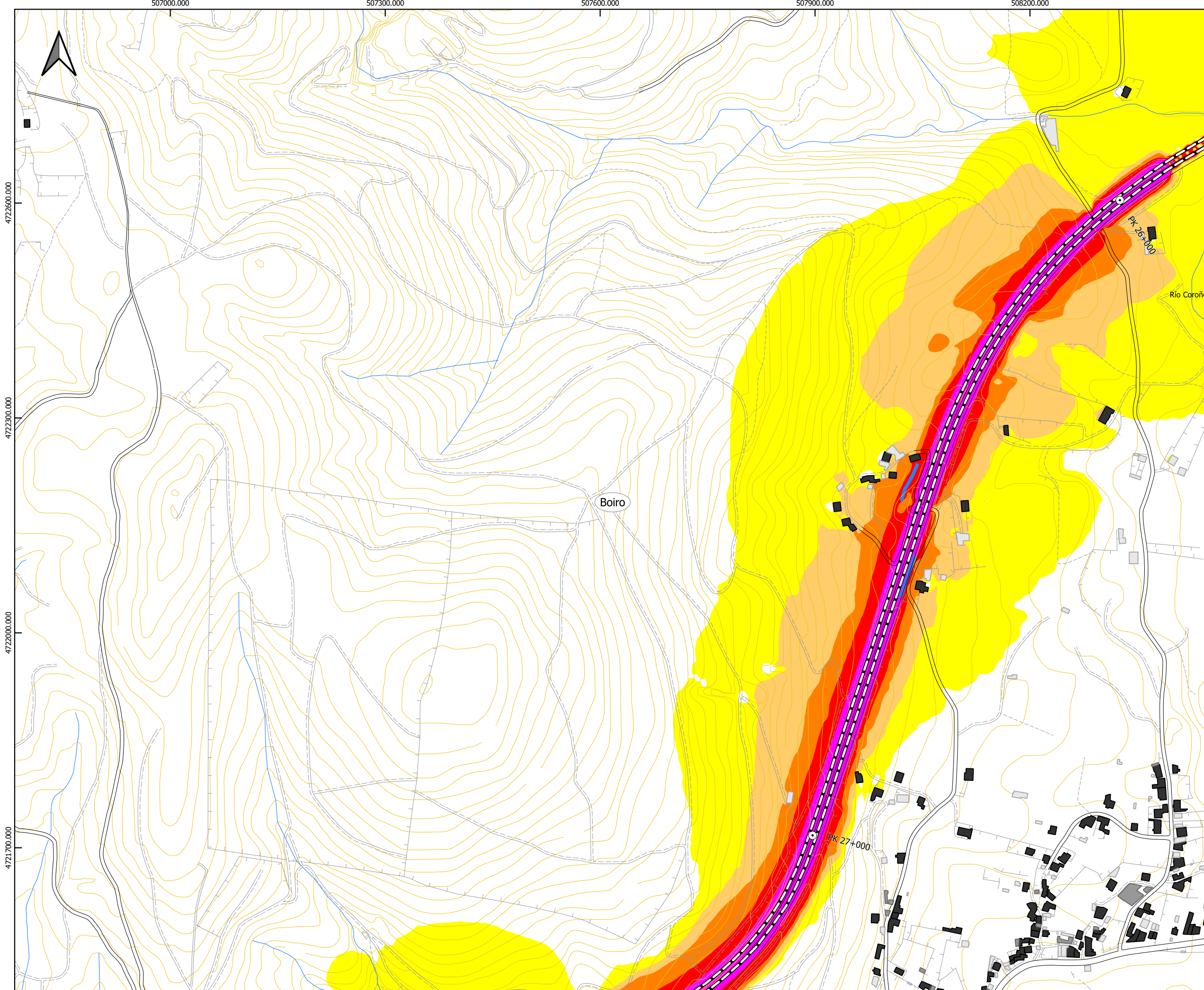
- Lenda cartografía**
- UME AG-11
  - Estradas
  - Ferrocarril
  - Hidrografía
  - Bordes
  - Curvas de Nivel
  - Límite administrativo
  - Punto Kilométrico
  - Pantalla Acústica

- Lenda edificacións**
- Edificio Residencial
  - Edificio Sanitario-Docente-Cultural
  - Edificio Industrial ou Terciario
  - Outro edificio

- Niveis sonoros Lden dB(A)**
- 55-59 dB(A)
  - 60-64 dB(A)
  - 65-69 dB(A)
  - 70-74 dB(A)
  - ≥ 75 dB(A)





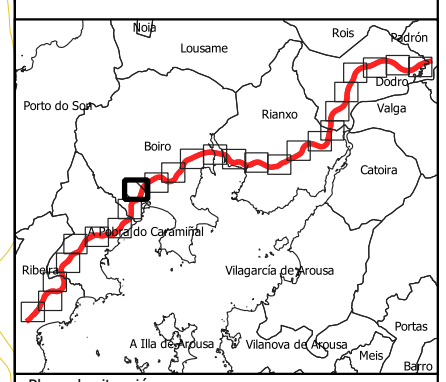


- Lenda cartografía
- UME AG-11
  - Estradas
  - Ferrocarril
  - Hidrografía
  - Bordes
  - Curvas de Nivel
  - Límite administrativo
  - Punto Kilométrico
  - Pantalla Acústica

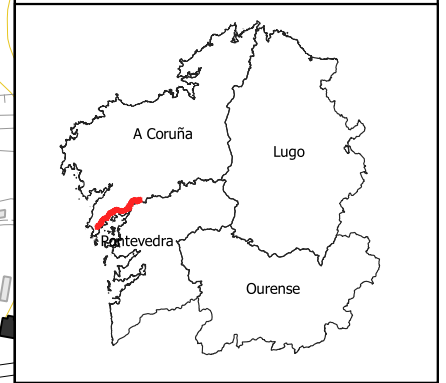
- Lenda edificacións
- Edificio Residencial
  - Edificio Sanitario-Docente-Cultural
  - Edificio Industrial ou Terciario
  - Outro edificio

- Niveis sonoros Lden dB(A)
- 55-59 dB(A)
  - 60-64 dB(A)
  - 65-69 dB(A)
  - 70-74 dB(A)
  - ≥ 75 dB(A)

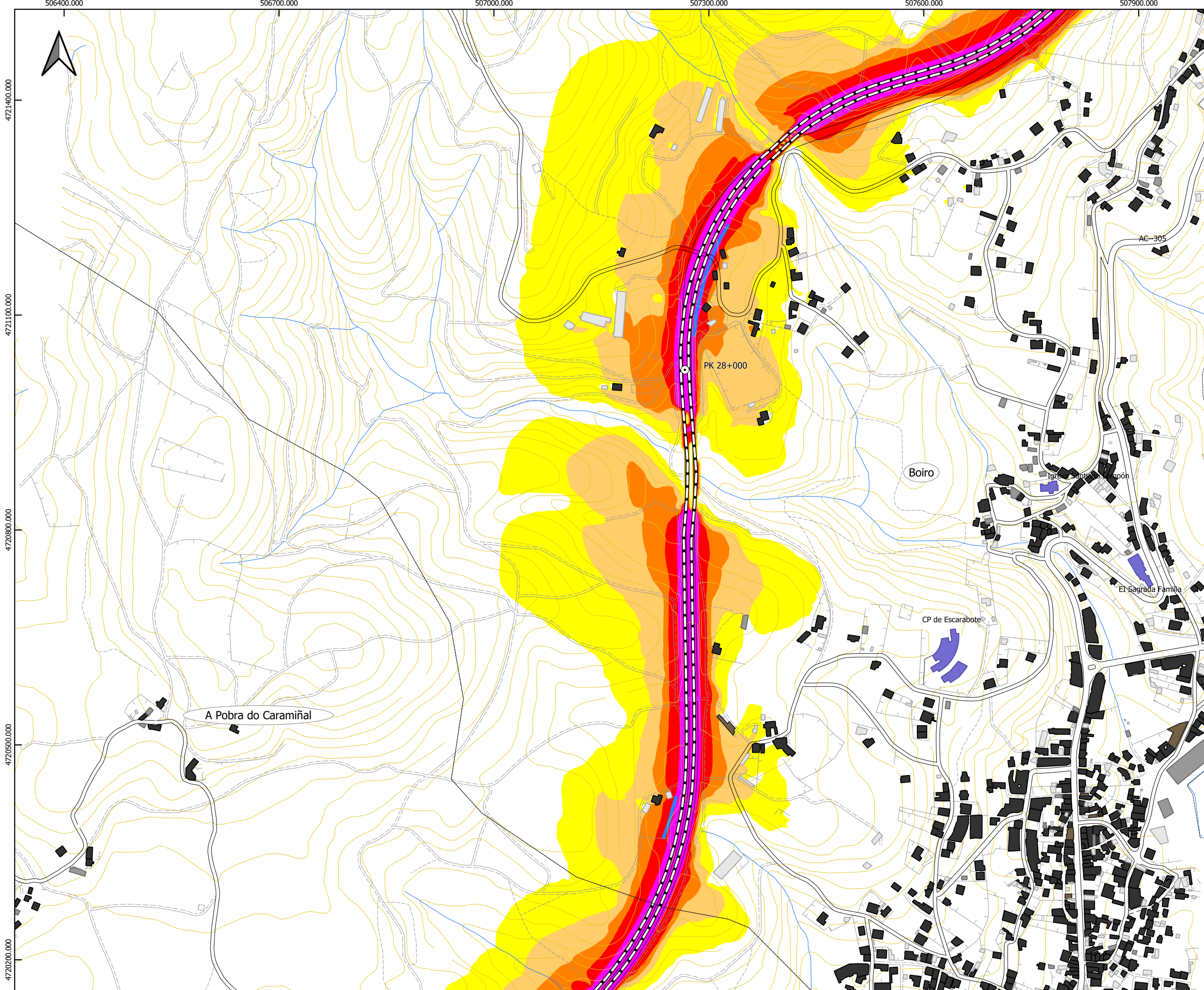
Plano guía



Plano de situación



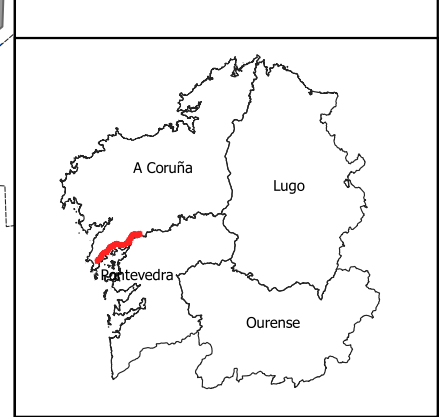
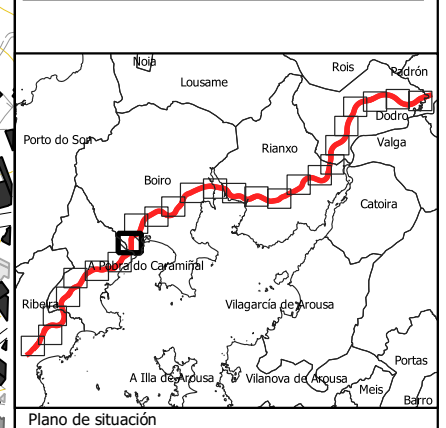




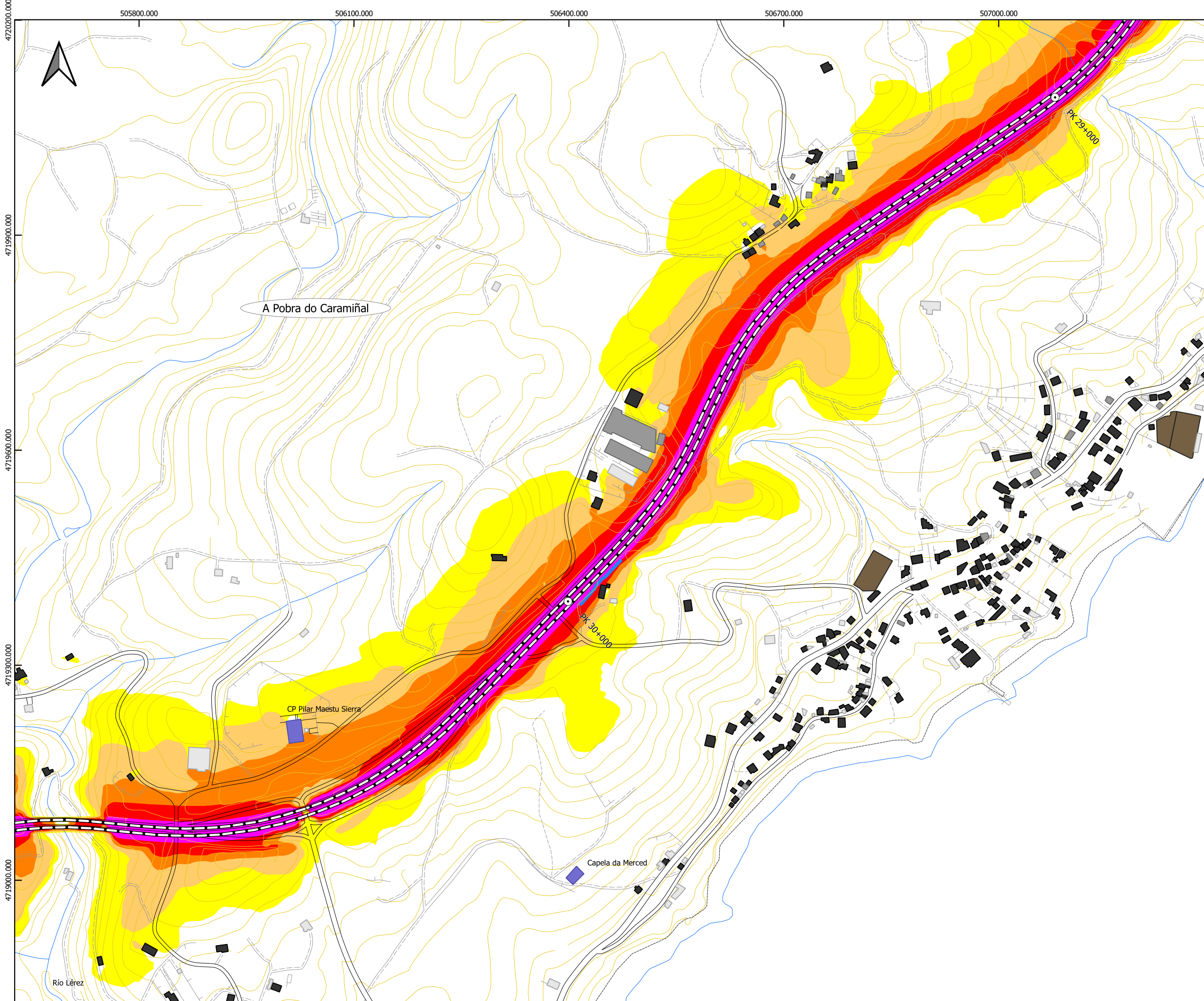
- Lenda cartografía**
- UME AG-11
  - Estradas
  - Ferrocarril
  - Hidrografía
  - Bordes
  - Curvas de Nivel
  - Límite administrativo
  - Punto Kilométrico
  - Pantalla Acústica

- Lenda edificacións**
- Edificio Residencial
  - Edificio Sanitario-Docente-Cultural
  - Edificio Industrial ou Terciario
  - Outro edificio

- Niveis sonoros Lden dB(A)**
- 55-59 dB(A)
  - 60-64 dB(A)
  - 65-69 dB(A)
  - 70-74 dB(A)
  - ≥ 75 dB(A)





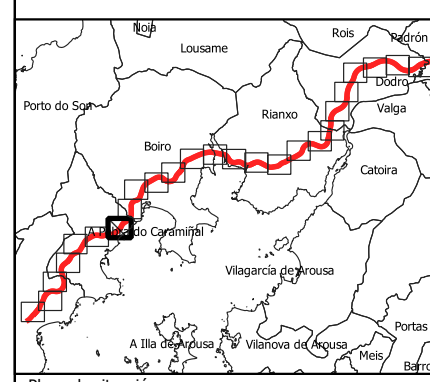


- Lenda cartografía**
- UME AG-11
  - Estradas
  - Ferrocarril
  - Hidrografía
  - Bordes
  - Curvas de Nivel
  - Límite administrativo
  - Punto Kilométrico
  - Pantalla Acústica

- Lenda edificacións**
- Edificio Residencial
  - Edificio Sanitario-Docente-Cultural
  - Edificio Industrial ou Terciario
  - Outro edificio

- Niveis sonoros Lden dB(A)**
- 55-59 dB(A)
  - 60-64 dB(A)
  - 65-69 dB(A)
  - 70-74 dB(A)
  - ≥ 75 dB(A)

**Plano guía**

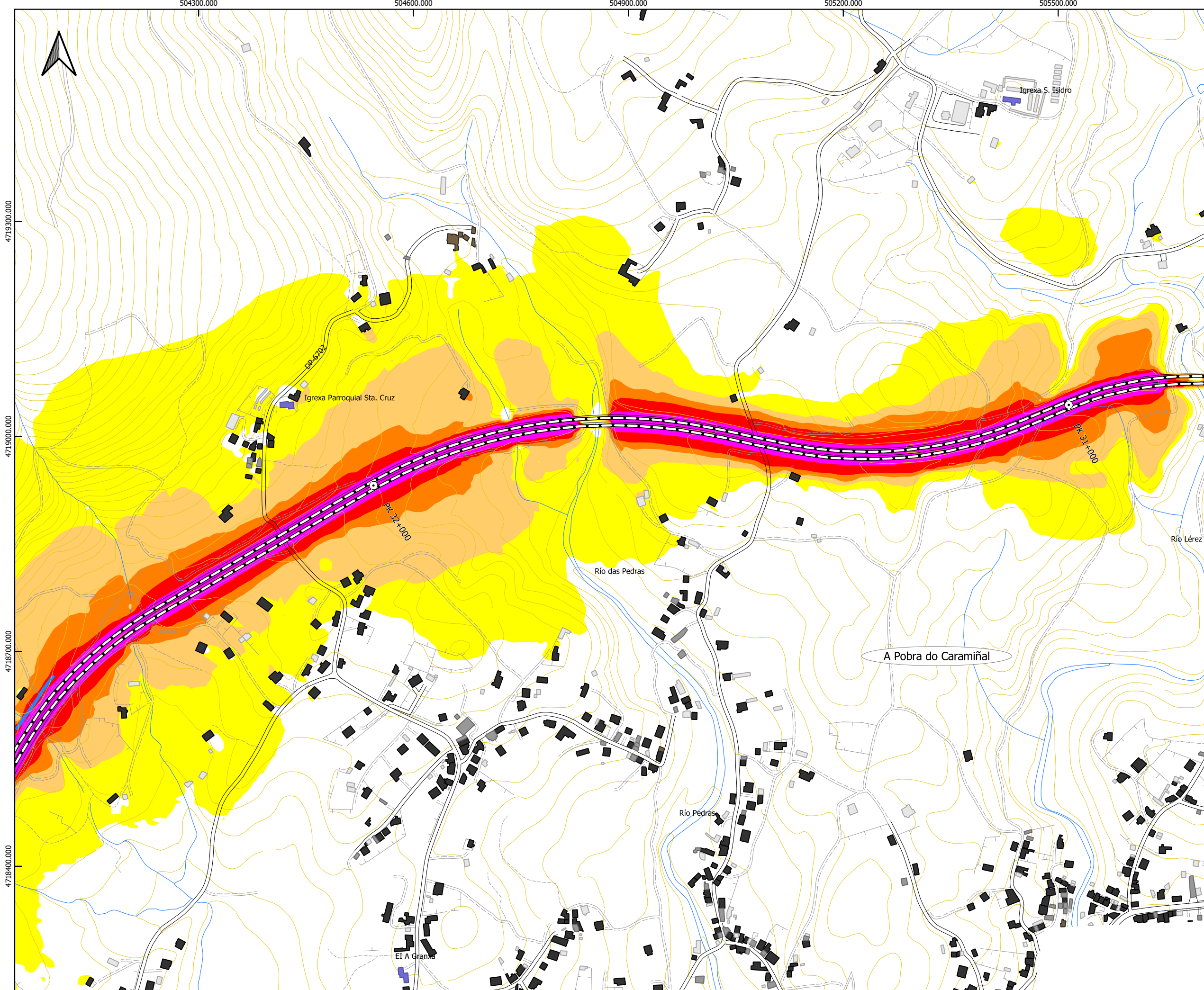


Plano de situación



Plano de situación





Lenda cartografía

- UME AG-11
- Estradas
- Ferrocarril
- Hidrografía
- Bordes
- Curvas de Nivel
- Límite administrativo
- Punto Kilométrico
- Pantalla Acústica

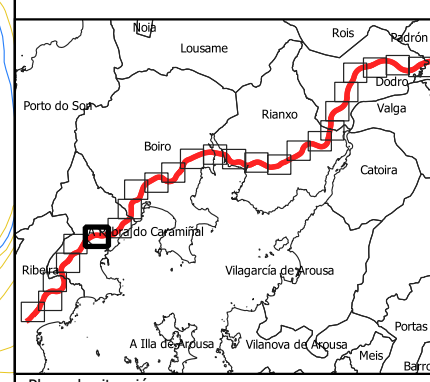
Lenda edificacións

- Edificio Residencial
- Edificio Sanitario-Docente-Cultural
- Edificio Industrial ou Terciario
- Outro edificio

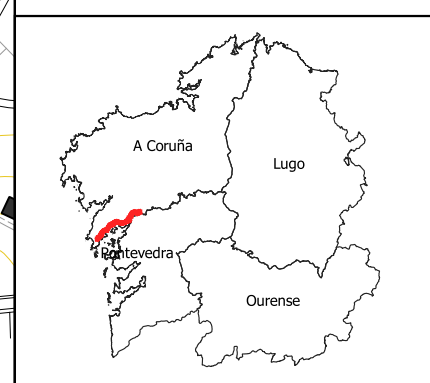
Niveis sonoros Lden dB(A)

- 55-59 dB(A)
- 60-64 dB(A)
- 65-69 dB(A)
- 70-74 dB(A)
- $\geq 75$  dB(A)

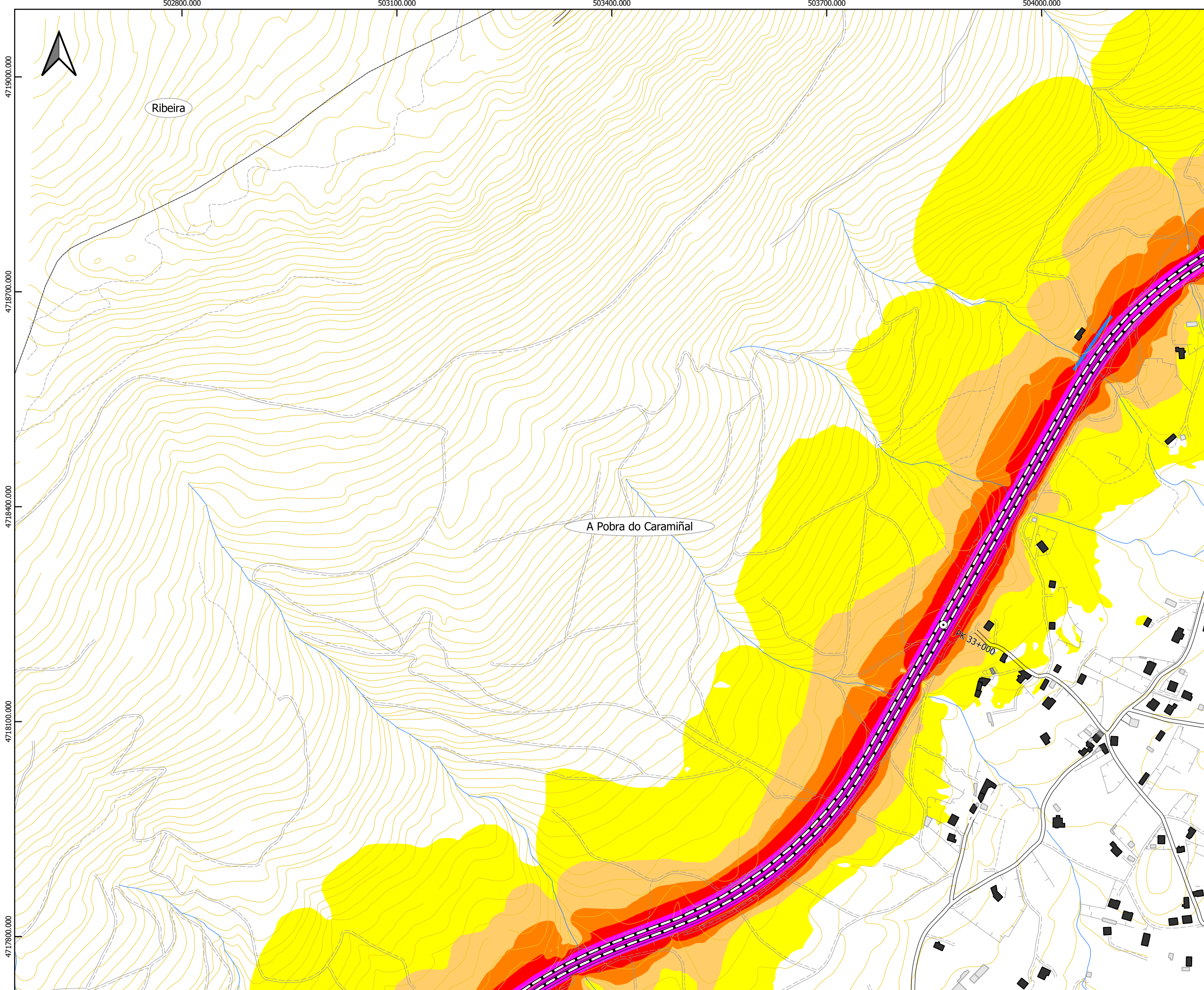
Plano guía



Plano de situación







Lenda cartografía

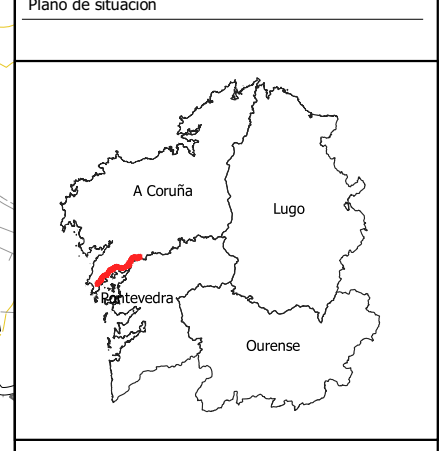
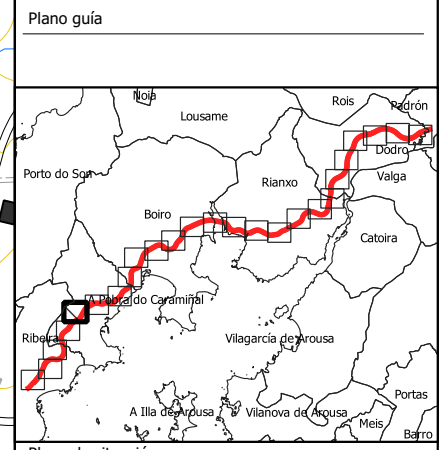
	UME AG-11
	Estradas
	Ferrocarril
	Hidrografía
	Bordes
	Curvas de Nivel
	Límite administrativo
	Punto Kilométrico
	Pantalla Acústica

Lenda edificacións

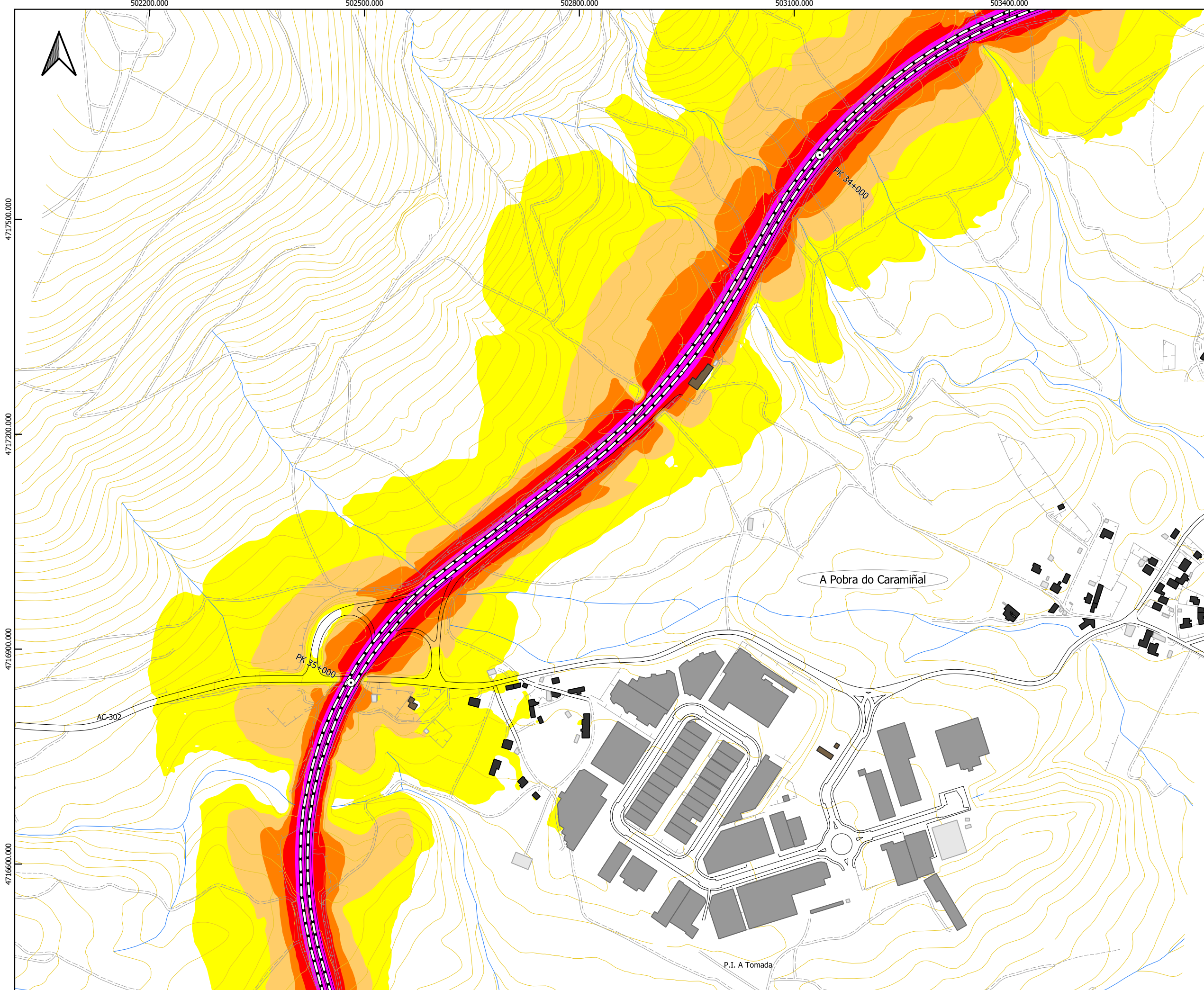
	Edificio Residencial
	Edificio Sanitario-Docente-Cultural
	Edificio Industrial ou Terciario
	Outro edificio

Niveis sonoros Lden dB(A)

	55-59 dB(A)
	60-64 dB(A)
	65-69 dB(A)
	70-74 dB(A)
	≥ 75 dB(A)



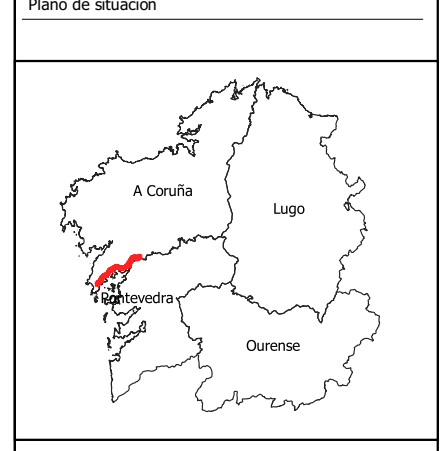
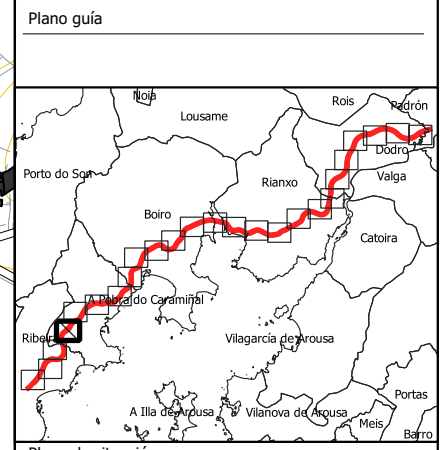




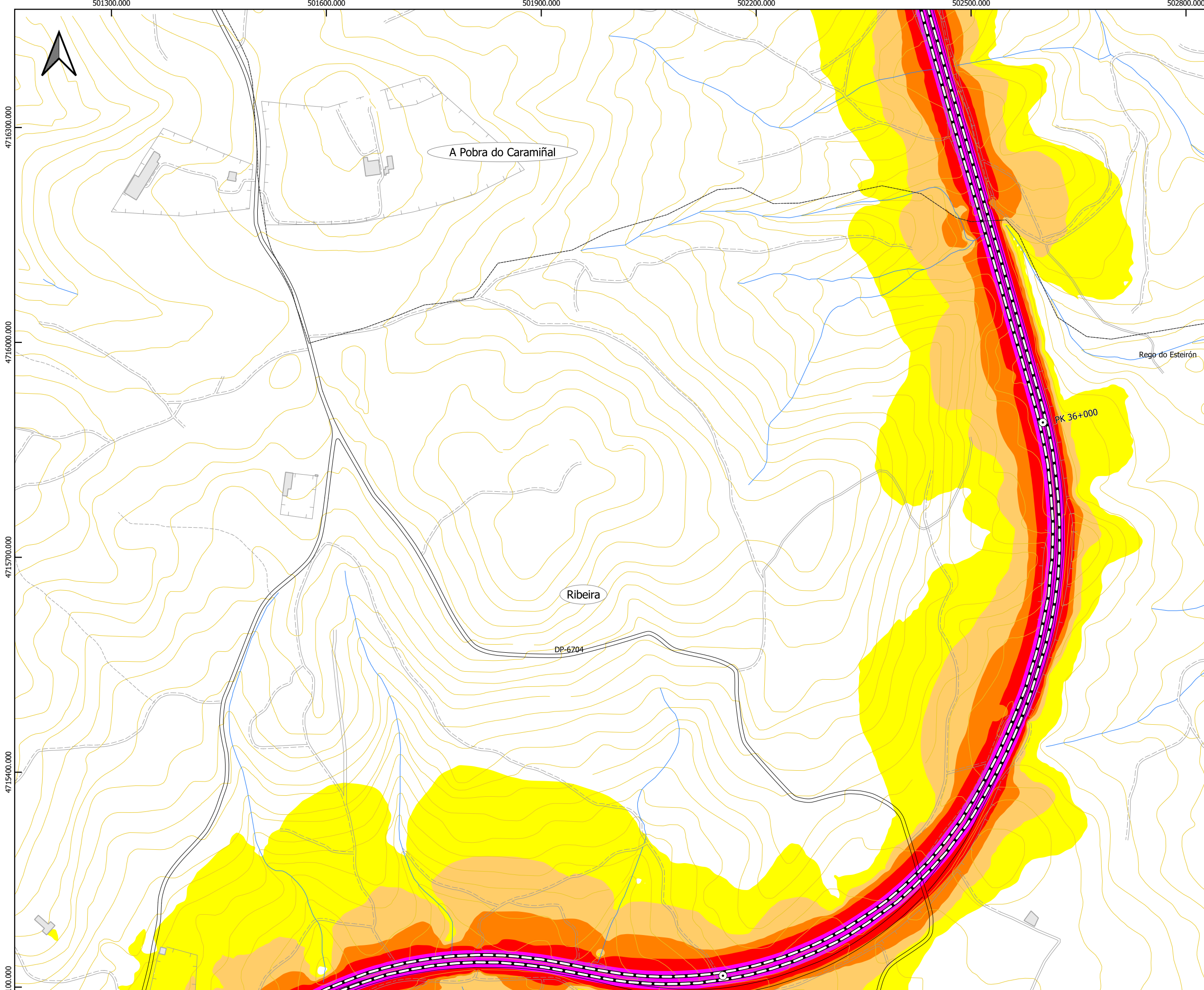
- Lenda cartografía
- UME AG-11
  - Estradas
  - Ferrocarril
  - Hidrografía
  - Bordes
  - Curvas de Nivel
  - Límite administrativo
  - Punto Kilométrico
  - Pantalla Acústica

- Lenda edificacións
- Edificio Residencial
  - Edificio Sanitario-Docente-Cultural
  - Edificio Industrial ou Terciario
  - Outro edificio

- Niveis sonoros Lden dB(A)
- 55-59 dB(A)
  - 60-64 dB(A)
  - 65-69 dB(A)
  - 70-74 dB(A)
  - ≥ 75 dB(A)



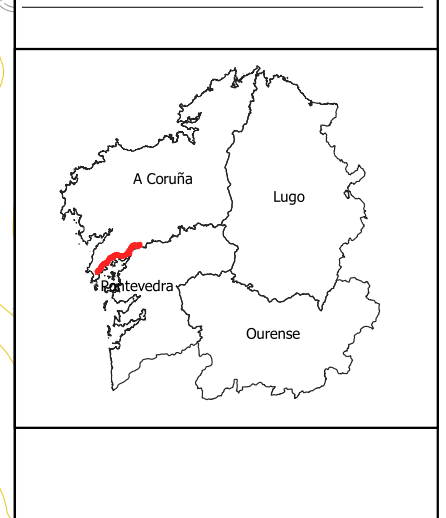
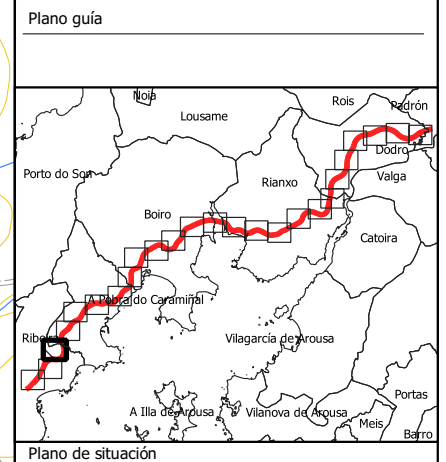




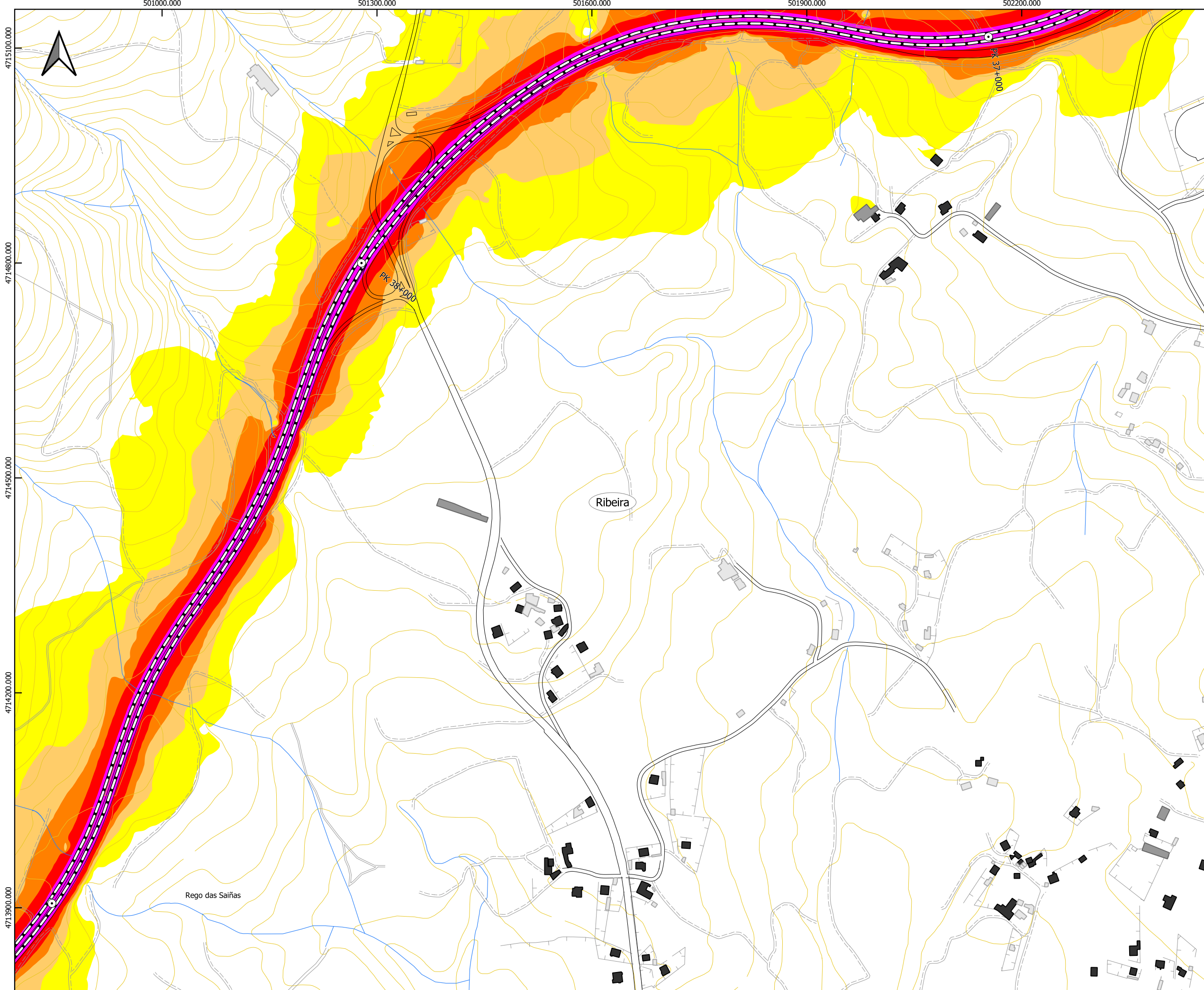
- Lenda cartografía
- UME AG-11
  - Estradas
  - Ferrocarril
  - Hidrografía
  - Bordes
  - Curvas de Nivel
  - Límite administrativo
  - Punto Kilométrico
  - Pantalla Acústica

- Lenda edificacións
- Edificio Residencial
  - Edificio Sanitario-Docente-Cultural
  - Edificio Industrial ou Terciario
  - Outro edificio

- Niveis sonoros Lden dB(A)
- 55-59 dB(A)
  - 60-64 dB(A)
  - 65-69 dB(A)
  - 70-74 dB(A)
  - ≥ 75 dB(A)





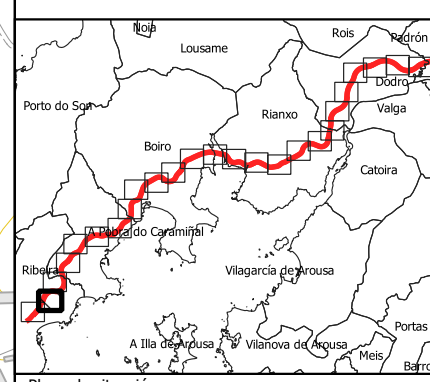


- Lenda cartografía**
- UME AG-11
  - Estradas
  - Ferrocarril
  - Hidrografía
  - Bordes
  - Curvas de Nivel
  - Límite administrativo
  - Punto Kilométrico
  - Pantalla Acústica

- Lenda edificacións**
- Edificio Residencial
  - Edificio Sanitario-Docente-Cultural
  - Edificio Industrial ou Terciario
  - Outro edificio

- Niveis sonoros Lden dB(A)**
- 55-59 dB(A)
  - 60-64 dB(A)
  - 65-69 dB(A)
  - 70-74 dB(A)
  - ≥ 75 dB(A)

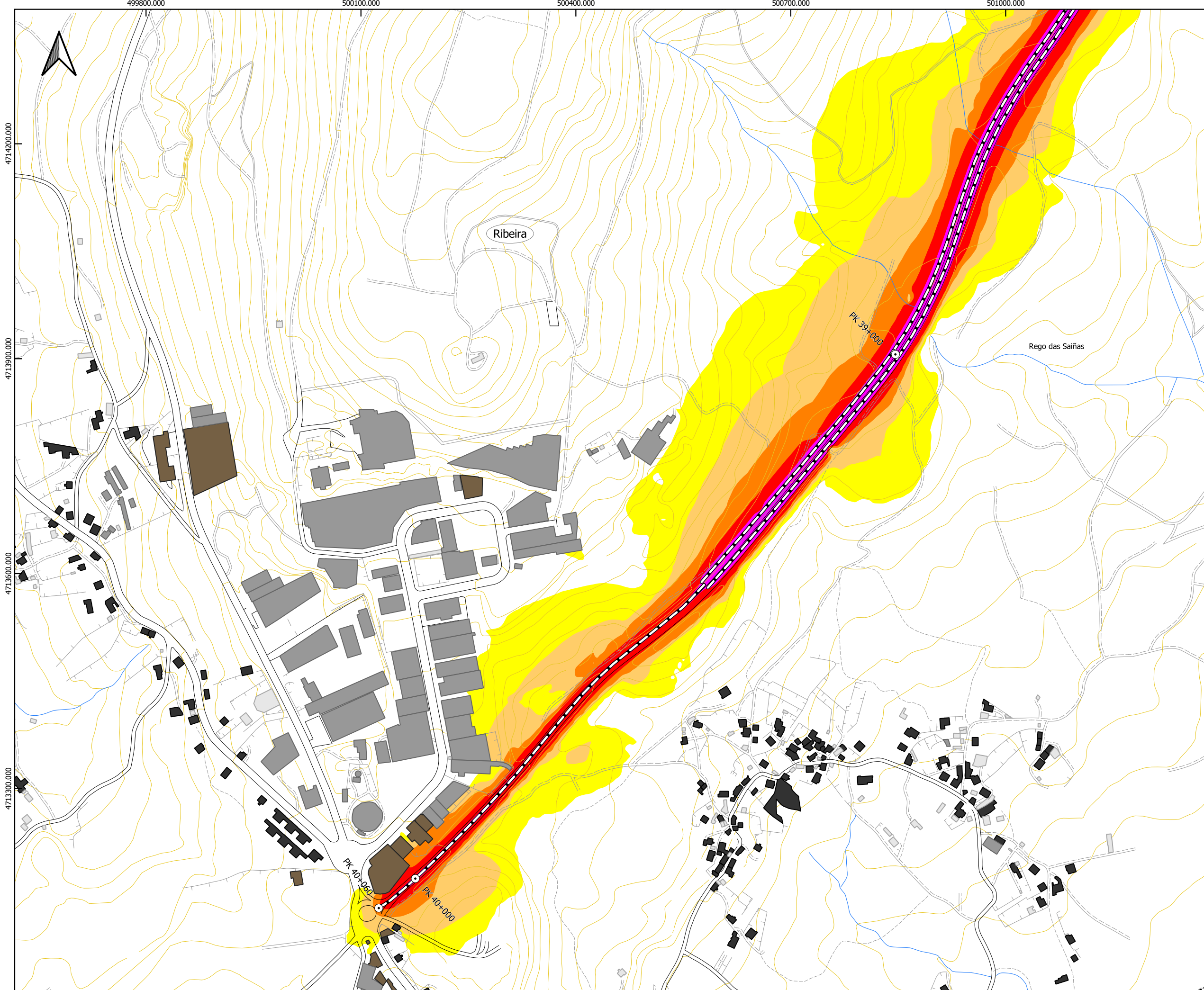
**Plano guía**



**Plano de situación**







- Lenda cartografía**
- UME AG-11
  - Estradas
  - Ferrocarril
  - Hidrografía
  - Bordes
  - Curvas de Nivel
  - Límite administrativo
  - Punto Kilométrico
  - Pantalla Acústica

- Lenda edificacións**
- Edificio Residencial
  - Edificio Sanitario-Docente-Cultural
  - Edificio Industrial ou Terciario
  - Outro edificio

- Niveis sonoros Lden dB(A)**
- 55-59 dB(A)
  - 60-64 dB(A)
  - 65-69 dB(A)
  - 70-74 dB(A)
  - ≥ 75 dB(A)

