

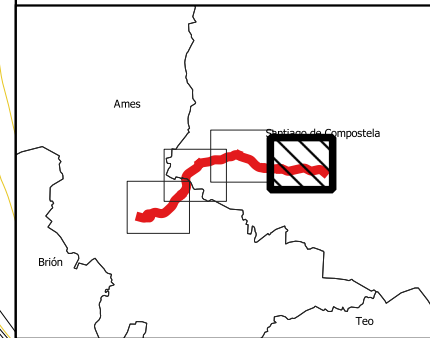
AFECCIÓN		
Superficies afectadas		
Lden	Superficie (km2)	
>55 dB(A)	0,64	
>65 dB(A)	0,20	
>75 dB(A)	0,00	
Población expuesta		
Lden	Viviendas (centenas)	Población (centenas)
>55 dB(A)	1,8	3,3
>65 dB(A)	0,8	1,4
>75 dB(A)	0,0	0,0
Hospitales y colegios expuestos		
Lden	Nº hospitales	Nº colegios
>55 dB(A)	0	2
>65 dB(A)	0	0
>75 dB(A)	0	0

- Lenda cartografía**
- UME AC-543
 - Punto kilométrico
 - Estradas
 - Ferrocarril
 - Hidrografía
 - Bordes
 - Curvas de Nivel
 - Límite administrativo

- Lenda edificacións**
- Edificio Residencial
 - Edificio Sanitario-Docente-Cultural
 - Edificio Industrial ou Terciario
 - Outro edificio

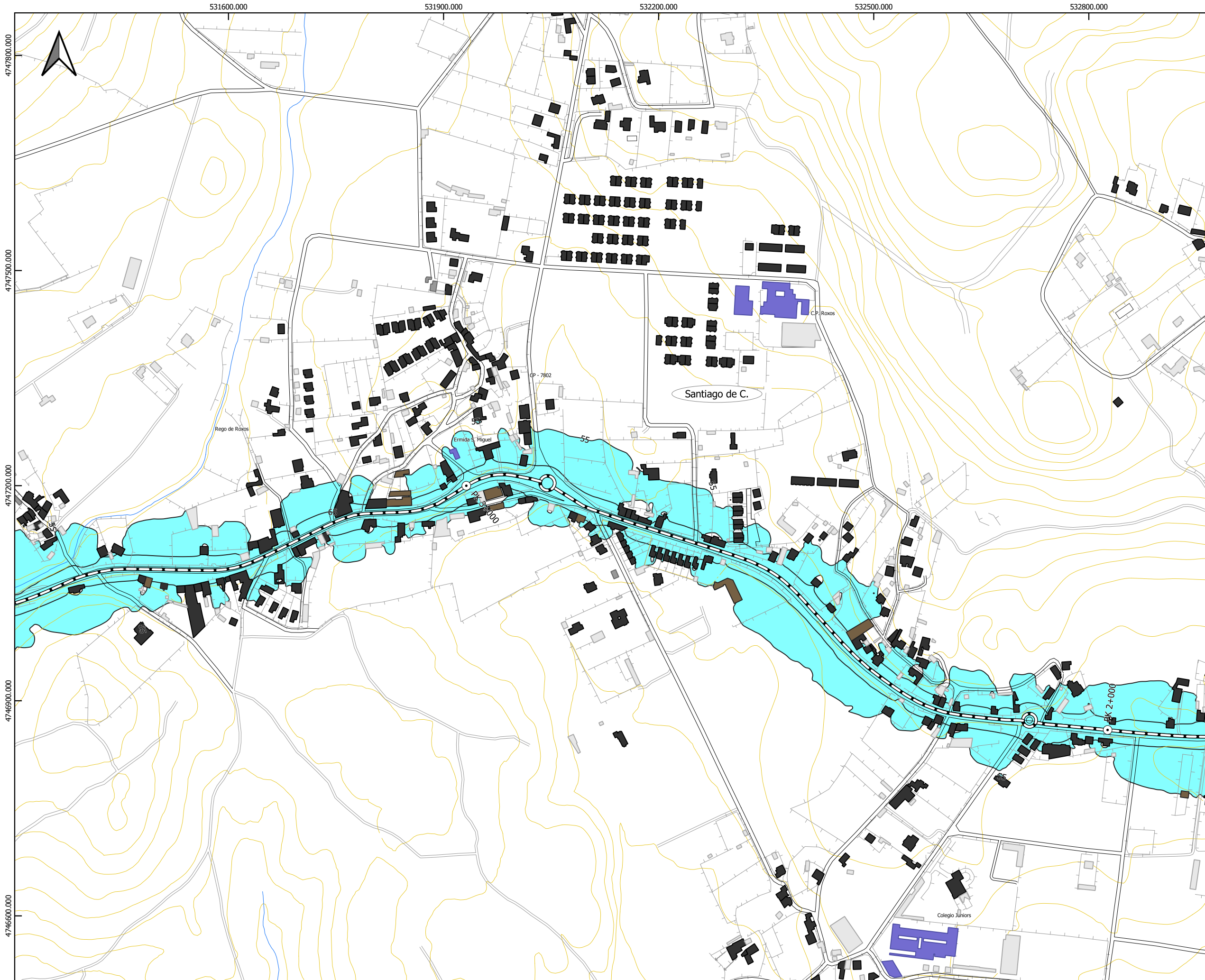
- Niveis sonoros dB(A)**
- Zona deafección
 - Isófona de 55, 65 e 75 dB(A)

Plano guía



Plano de situación



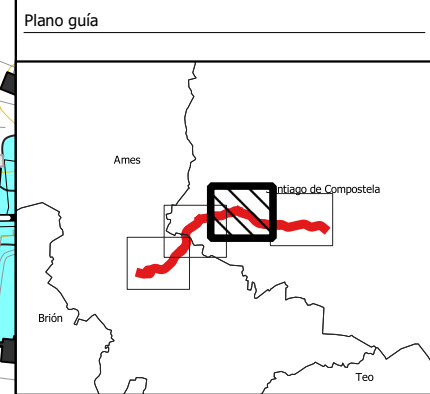


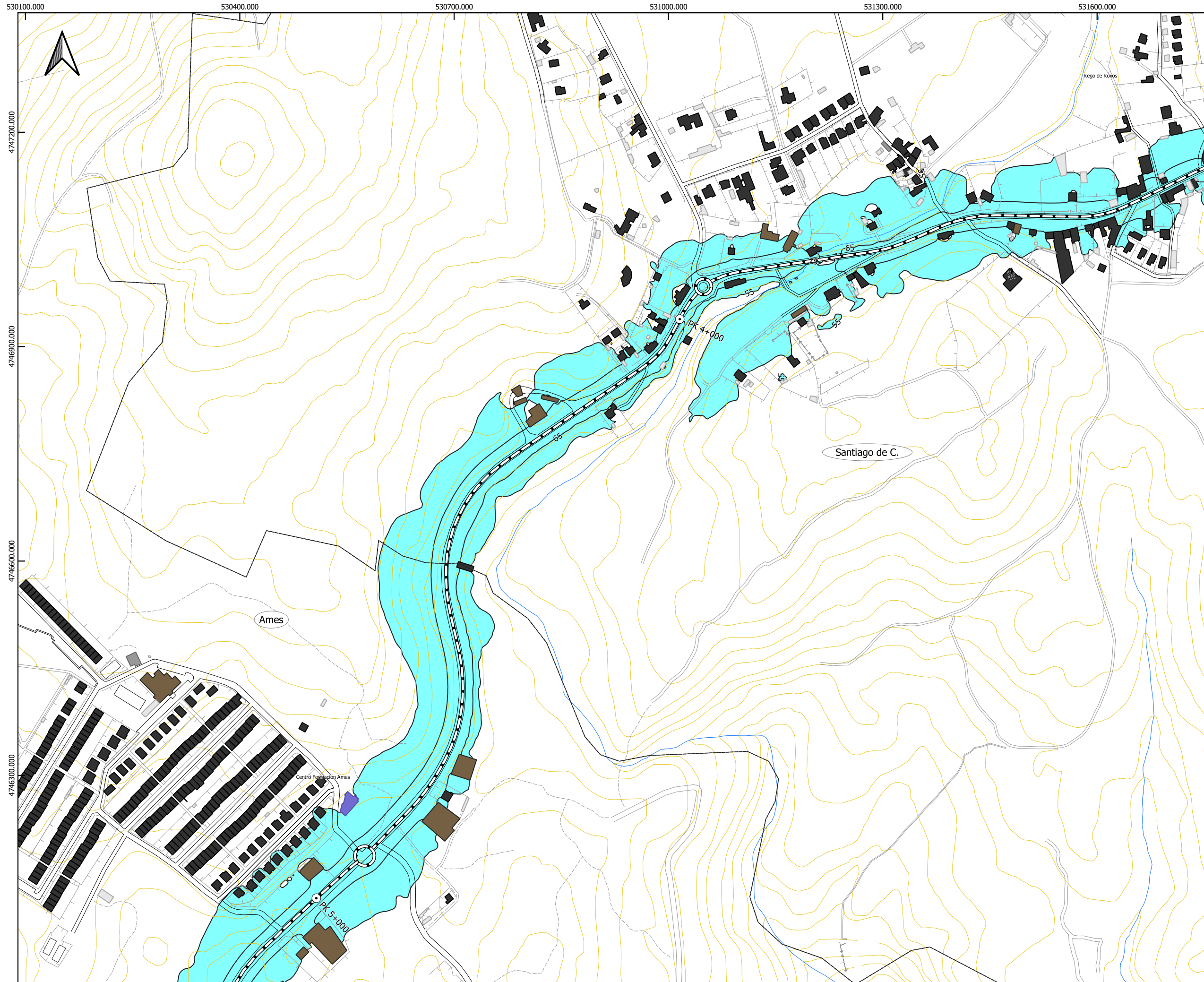
AFECCION		
Superficies afectadas		
Lden	Superficie (km2)	
>55 d(B(A)	0,64	
>65 d(B(A)	0,20	
>75 d(B(A)	0,00	
Población expuesta		
Lden	Viviendas (centenas)	Población (centenas)
>55 d(B(A)	1,8	3,3
>65 d(B(A)	0,8	1,4
>75 d(B(A)	0,0	0,0
Hospitales y colegios expuestos		
Lden	Nº hospitales	Nº colegios
>55 d(B(A)	0	2
>65 d(B(A)	0	0
>75 d(B(A)	0	0

- Lenda cartografía**
- UME AC-543
 - Punto kilométrico
 - Estradas
 - Ferrocarril
 - Hidrografía
 - Bordes
 - Curvas de Nivel
 - Límite administrativo

- Lenda edificacións**
- Edificio Residencial
 - Edificio Sanitario-Docente-Cultural
 - Edificio Industrial ou Terciario
 - Outro edificio

- Niveis sonoros d(B(A)**
- Zona de afección
 - Isófona de 55, 65 e 75 dB(A)



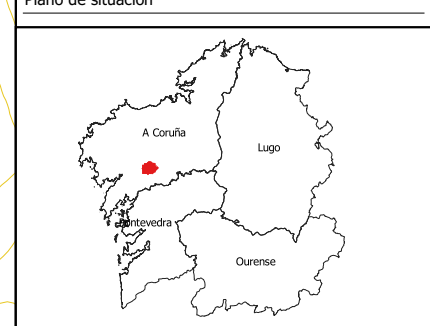
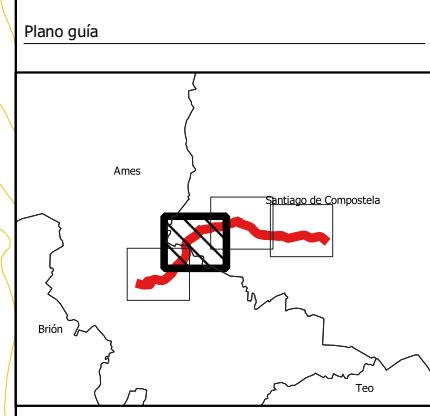


AFECCION		
Superficies afectadas		
Lden	Superficie (km2)	
>55 dB(A)	0,64	
>65 dB(A)	0,20	
>75 dB(A)	0,00	
Población expuesta		
Lden	Viviendas (centenas)	Población (centenas)
>55 dB(A)	1,8	3,3
>65 dB(A)	0,8	1,4
>75 dB(A)	0,0	0,0
Hospitales y colegios expuestos		
Lden	Nº hospitales	Nº colegios
>55 dB(A)	0	2
>65 dB(A)	0	0
>75 dB(A)	0	0

- Lenda cartografía
- UME AC-543
 - Punto kilométrico
 - Estradas
 - Ferrocarril
 - Hidrografía
 - Bordes
 - Curvas de Nivel
 - Límite administrativo

- Lenda edificacións
- Edificio Residencial
 - Edificio Sanitario-Docente-Cultural
 - Edificio Industrial ou Terciario
 - Outro edificio

- Niveis sonoros dB(A)
- Zona de afección
 - Isófona de 55, 65 e 75 dB(A)



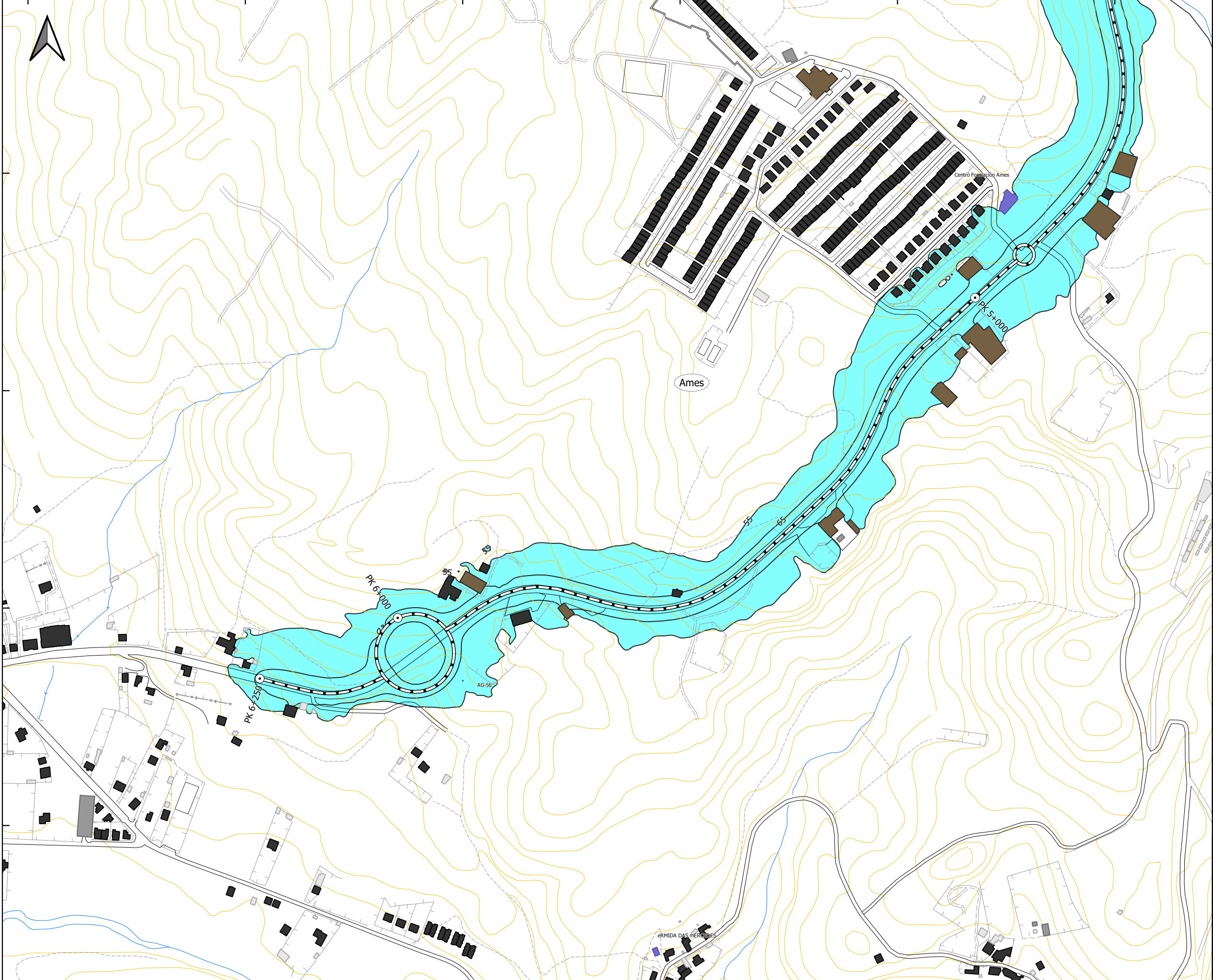
529200.000 529500.000 529800.000 530100.000 530400.000 530700.000

4746300.000

4746000.000

4745700.000

4745400.000



AFECCION		
Superficies afectadas		
Lden	Superficie (km2)	
>55 dB(A)	0,64	
>65 dB(A)	0,20	
>75 dB(A)	0,00	
Población expuesta		
Lden	Viviendas (centenas)	Población (centenas)
>55 dB(A)	1,8	3,3
>65 dB(A)	0,8	1,4
>75 dB(A)	0,0	0,0
Hospitales y colegios expuestos		
Lden	Nº hospitales	Nº colegios
>55 dB(A)	0	2
>65 dB(A)	0	0
>75 dB(A)	0	0

Lenda cartografía

- UME AC-543
- Punto kilométrico
- Estradas
- Ferrocarril
- Hidrografía
- Bordes
- Curvas de Nivel
- Límite administrativo

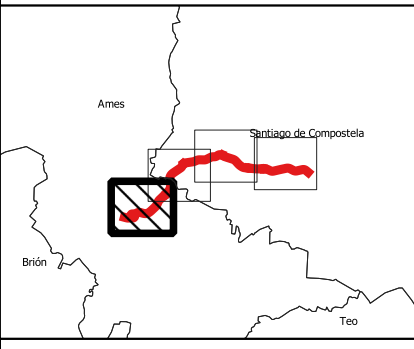
Lenda edificacións

- Edificio Residencial
- Edificio Sanitario-Docente-Cultural
- Edificio Industrial ou Terciario
- Outro edificio

Niveis sonoros dB(A)

- Zona de afección
- Isófona de 55, 65 e 75 dB(A)

Plano guía



Plano de situación



CVE: Xed20GX12
 Verificación: https://sede.xunta.gal/cve